C 37

DI

DÉPOSÉS
ET

ET

IM

C 32 51/5
27834
2e ex

CADASTRES ABRÉGÉS

DES SEIGNEURIES DU

DISTRICT DE MONTRÉAL,

DÉPOSÉS AU GREFFE DE MONTRÉAL, CHEZ LE RECEVEUR GÉNÉRAL ET AU BUREAU DES TERRES DE LA COURONNE, SUIVANT LES DISPOSITIONS DES STATUTS REFONDUS POUR LE BAS CANADA, CHAP. 41, SECTS. 25, 26 ET 27.

ET PUBLIÉS SOUS L'AUTORITÉ DES COMMISSAIRES.

VOL. I.



QUEBEC.
IMPRIMES PAR STEWART DERBISHIRE ET GEORGE DESBARATS,
Imprimeur de Sa Très-Excellente Majesté la Reine,

1863.

929.3
71428
C212
1863
1
Eu. B
QL
C. Sp.

C

Nos. des Cadastres.	SEIGNE
1	Argenteuil.
2	Beauharnoi
3	Bellevue ..
4	Belœil ....
5	Berthier....
6	Blainville..
7	Bleury.....
8	Bonsecours .
9, 10	Boucherville
11	Do.
12	Do.
13	Do.
14	Do.
15	Do.
16	Do.
17	Do.
18	Do.
19	Do.
[illegible]	Do.
21	Do.
22	Do.
3	Do.
4	Do.
4	Do.
is) 5	Do.
26	Bourchemin C
27	Bourchemin E

INDEX

DES

CADASTRES ABRÉGÉS

DU

DISTRICT DE MONTRÉAL.

Nos. des Cadastres.	SEIGNEURIES.	PROPRIÉTAIRES.
1	Argenteuil.....	Repts. de feu C. C. Johnson.
2	Beauharnois.....	Le Très-hon. Edward Ellice
3	Bellevue.....	Joseph Chicoine.
4	Belœil.....	Dame Eliz. Grant, veuve de feu N. F. C. de Montenach
5	Berthier.....	C. A. et E. O. Cuthbert.
6	Blainville.....	G. H. Monk.
7	Bleury.....	Dame Amelia M. Bowman, veuve de feu Wm. Plenderleath Christie.
8	Bonsecours.....	Aimé Massue.
9, 10	Boucherville.....	Rémi Claude Weilbrenner.
11	Do.	Louis Lacoste.
12	Do.	Ths. Réné Boucher de Boucherville.
13	Do.	Ths. Boucher de Grosbois.
14	Do.	Jos. Boucher de Labroquerie
15	Do.	Pierre Edouard Malhiot.
16	Do.	Louis Réné et Chs. Augustin Chaussegros De Léry.
17	Do.	J. Bte. Petit dit Lalumière.
18	Do.	L'honorable Chs. Clément Sabrevois de Bleury.
19	Do.	Dame Charlotte Sénécal, veuve de Jos. Petit, et Dame Sophie Sénécal, veuve de Norbert Roy.
[illegible]	Do.	Dr. Chs. de Boucherville, pour ½, et les héritiers d'Amélie de Boucherville, pour ½.
21	Do.	L'hon. Dominique Mondelet.
22	Do.	Messire L. M. Quintal.
23	Do.	Félix Lussier.
24	Do.	G. L. F. D'Eschambault.
24	Do.	Joseph Erasme Malhiot.
[illegible]	Do.	Pierre Racicot.
26	Bourchemin Ouest..	Aimé Massue.
27	Bourchemin Est....	H. G. Forsyth.
28	Bourchemin Est....	G. G. Forsyth.
29	Do.	L'honorable James Leslie.
30	Bourgmarie Ouest..	Aimé Massue, fils.
31	Chambly Ouest.....	Hérts. de feu William Yule.
32	Do. ..	Dme. Albine Bender, épouse de Treflé Cherrier.
33	Chambly Est.....	John Yule.
34	Do.	Hérts. de feu William Yule.
35	Chateauguay.....	Les Sœurs de l'Hôpital-Général de Montréal.
36	Chicot et Isle du Pads	Norbert Hénault.
37	Do. ..	Isaac Brissette dit Courchêne
38	Clauss.....	Andrew Heron, pour $\frac{7}{12}$. Dame Wm. Stewart, pour $\frac{1}{12}$. Dlle. A. M. Geale, " $\frac{1}{12}$. Dame C. A. M. Lyons, " $\frac{2}{12}$.
39	Contrecœur.....	John Fraser.
40	Cournoyer.....	Do.
41	Daillebout.....	Dame Charlotte Mélanie Panet, veuve de feu Louis Lévesque.
42	Do.	Dame Louise Amélie Panet, épouse de Wm. Berczy.
43	Do.	Dame Marie Louise Panet, épouse de J. T. A. Lamothe.
44	Do.	Pierre Louis Panet.
45	Deléry.....	Dlles. Mary et Amelia Robertson, et dame Mary Elizabeth Tunstall, épouse de E. Roe.
46	Debartzch.....	Dame Josephte Elmire Debartzch, épouse de l'hon. L. T. Drummond.
47	Delorme.....	Dame Rosalie Caroline Debartzch, épouse de L'hon. S. C. Monk.
48	Ramezay, (S.).....	David Shaw Ramsay.
49	Do (S.).....	L'honorable James Leslie.
50	Do. (N.)....	Dame T. Eugénie Panet, épouse de M. B. Abbott.

No. 1.

CANADA, B. C.

Procédés sous l'Acte Seigneurial de 1854 et ses amendements.

CADASTRE ABRÉGÉ

DE LA

SEIGNEURIE D'ARGENTEUIL,

POSSÉDÉE PAR LES REPRÉSENTANTS DE FEU CHARLES CHRISTOPHER JOHNSON, ECUYER.

Fait le 24 Janvier, 1861, par NORBERT DUMAS, Ecuyer, Commmissaire.

INDEX DES CONCESSIONS, ETC.,

AU

CADASTRE ABRÉGÉ

DE LA

SEIGNEURIE D'ARGENTEUIL.

PAGE.

Concession dite la Baie de Carillon..... 3
Concession dite Pied du Long Sault..... 4
Concession côté Est de la Rivière du Nord..... 5
Concession côté Nord de la Rivière Rouge..... 6
Concession côté Sud de la Rivière Rouge..... 8
Concession dite Côte du Midi..... 9
do. Pointe dans la Côte du Midi..... 10
Concession de la Côte Sud-Ouest du chemin de Lachute..... 10
Concession côté Nord du Côteau des Hêtres ou Côte Sud-Ouest..... 11
do. Côté Sud du Côteau des Hêtres ou Côte Sud-Ouest..... 11
Concession dite La Prairie..... 12
Concession côté Sud-Ouest de la Côte Nord-Est. 13
Concession côté Sud-Ouest de la Côte Nord-Ouest..... 14
do. Côté Nord-Est de la Côte Nord-Est. 14
Première Concession en haut de Lachute, côté Sud de la Rivière du Nord..... 15
Seconde Concession en haut de Lachute, côté Sud de la Rivière du Nord..... 16
Première Concession, côté Nord de la Rivière du Nord..... 16
Seconde Concession, côté Nord de la Rivière du Nord..... 17
Troisième Concession, côté Nord de la Rivière du Nord..... 18
do. Pointe Orientale..... 19
Concession de la Côte Nord.—Côté Nord de la Rivière du Nord..... 19
do. Pointe Occidentale..... 20
Seconde Concession de la Côte Nord..... 20
Troisième Concession de la Côte Nord..... 20
do. Pointe de cette Concession..... 20
Quatrième Concession de la Côte Nord, côté Nord de la Rivière du Nord..... 21
do. Pointe Sud de cette Concession.... 21
Cinquième Concession de la Côte Nord, côté Nord de la Rivière du Nord..... 21
Sixième Concession de la Côte Nord, côté Nord de la Rivière du Nord..... 21

PAGE.

Septième Concession de la Côte Nord, côté Nord de la Rivière du Nord..... 21
do. Pointe de Brown (Vallée de Brown.) 21
do. Pointe..... 22
do. Concession Gore de Thomas..... 23
do. Pointe de Stone..... 23
do. Pointe du Chemin de Lachute..... 23
do. Pied du Long Sault..... 24
Village de St. André..... 24
do. Côté Ouest du Village ou Bord de l'Eau..... 25
do. Quarré du Marché..... 25
do. Rue du Roi..... 26
do. Rue du Prince Edouard..... 26
do. Rue de la Reine..... 26
do. Rue du Moulin..... 27
do. Grande Rue, côté Nord..... 27
do. Côté Sud de la Grande Rue..... 28
do. Rue de la Rivière Rouge, côté Sud. 28
do. Rue de la Rivière Rouge, côté Nord 29
do. Rue Davis..... 29
Village de Carillon (Rue Haut-Chatham.) Rue de la Reine..... 29
do. Rue Ottawa..... 29
Village de Lachute, Grande Rue..... 30
Achat par le nommé Lane (*Lane's Purchase*) Côté Nord de la Rivière du Nord Première Concession..... 32
do. Seconde Concession..... 32
do. Troisième ou arrière Concession... 33
do. Côté Sud de la Riviere du Nord, Première Concession..... 33
do. Seconde Concession..... 34
Achat par le nommé Dewal, (*Deval's Purchase.*) Côté Sud de la Rivière du Nord Première Concession..... 35
do. Seconde Concession..... 35
do. Troisième Concession..... 35
do. Quatrième Concession, ou Côte Jérusalem..... 35

ERRATA.

No. de référence.		Nature de l'Erreur.		
135	Nom	*au lieu de*	McConaugh	*lisez* McCouat
318	Rente Constituée	"	£0 8 8	" £0 8 7
442	Nom	"	McConaugh	" McCouat
452	Do.	"	McConaugh	" McCouat
477	Rente Constituée	"	£1 1 6	" £1 6 6
478	Do.	"	£1 1 6	" £1 6 6
496	Nom	"	McConaugh	" McCouat
511	Do.	"	McConaugh	" McCouat
546	Do.	"	McConaugh	" McCouat
601	Do.	"	McConaugh	" McCouat
Page 24, au No. de Référence 4.		"	4	" 704
728	Superficie	"	4 arpents	" 0 arpents
729	Emplacements	"	£1 0 0	" £0 0 0
852	Nom	"	Gould	" Goulet
938	Do.	"	McConaugh	" McCouat
949	Do.	"	McConaugh	" McCouat
951	Do.	"	McConaugh	" McCouat
965	Do.	"	McConaugh	" McCouat
967	Do.	"	McConaugh	" McCouat
968	Do.	"	McConaugh	" McCouat
988	Do.	"	McConaugh	" McCouat
1041	Do.	"	McConaugh	" McCouat

EUIL.

PAGE.

..... 21
ôte Nord, côté Nord
du Nord..... 21
(Vallée de Brown.) 21
..... 22
e de Thomas..... 23
..... 23
in de Lachute..... 23
ault..... 24
..... 24
Village ou Bord de
..... 25
é..... 25
..... 26
Edouard..... 26
..... 26
..... 27
Nord..... 27
rande Rue..... 28
e Rouge, côté Sud. 28
e Rouge, côté Nord 29
..... 29
-Chatham.) Rue de
..... 29
..... 29
Rue..... 30
Lane's Purchase)
Rivière du Nord
ssion..... 32
on..... 32
ère Concession... 33
Rivière du Nord,
ssion..... 33
n..... 34
Deval's Purchase.)
Rivière du Nord
ssion..... 35
on..... 35
ion..... 35
sion, ou Côte Jé-
..... 35

		ÉTENDUE DE LA CONCESSION OU DU TERRAIN POSSÉDÉ.		Emplacements ou Lots à bâtir.	Montant de la		
23	Do.	3	30	90		1	1 $9\frac{1}{2}$
24	Nelson Hyde	3	30	90		0	16 $9\frac{1}{2}$
25	Do.	3	30	90		0	16 $9\frac{1}{2}$
26	Matthew Burwash	3	30	90		0	16 $9\frac{1}{2}$
27	Do.	3	30	90		0	16 $9\frac{1}{2}$
28	Do.			45		0	8 $4\frac{3}{4}$
29	Félix Paquin			45		0	8 $4\frac{3}{4}$
30	Do.			43		0	8 0
31	Julien Paquin			2		0	0 $4\frac{1}{2}$
32	John Donavan			45		0	8 $4\frac{3}{4}$
33	Do.	3	30	90		0	16 $9\frac{1}{2}$
34	Martin Allbright			105		1	3 9
35	Do.	3	30	90		0	16 $9\frac{1}{2}$
36	Do.	3	30	90		0	16 $9\frac{1}{2}$

Nord..... 17
Troisième Concession, côté Nord de la Rivière du Nord..... 18
do. Pointe Orientale..... 19
Concession de la Côte Nord.---Côté Nord de la Rivière du Nord..... 19
do. Pointe Occidentale..... 20
Seconde Concession de la Côte Nord..... 20
Troisième Concession de la Côte Nord..... 20
do. Pointe de cette Concession..... 20
Quatrième Concession de la Côte Nord, côté Nord de la Rivière du Nord..... 21
do. Pointe Sud de cette Concession.... 21
Cinquième Concession de la Cote Nord, côté Nord de la Rivière du Nord..... 21
Sixième Concession de la Côte Nord, côté Nord
Village de Lachute, Grande Rue..... 30
Achat par le nommé Lane (*Lane's Purchase*) Côté Nord de la Rivière du Nord Première Concession..... 32
do. Seconde Concession..... 32
do. Troisième ou arrière Concession... 33
do. Côté Sud de la Rivière du Nord, Première Concession..... 33
do. Seconde Concession..... 34
Achat par le nommé Dewal, (*Dewal's Purchase.*) Côté Sud de la Rivière du Nord Première Concession..... 35
do. Seconde Concession..... 35
do. Troisième Concession..... 35
do. Quatrième Concession, ou Côte Jérusalem 35

No. de référence.

Co

1 Gabri
2 Josep
3
4 Louis
5 Josep
6 Louis
7 Hyaci
8 Ewan
9 Joseph
10 Gabri
11
12
13 Gabri
14 Donal
15 John C
16 Donal
17 John I
18 Etienn
19
20 Calixte bois
21 Henry
22 Héritie
23
24 Nelson
25 D
26 Matthe
27
28
29 Félix P
30 D
31 Julien I
32 John D
33 D
34 Martin
35 D
36 D

No. de référence.	NOMS DES CENSITAIRES.	ÉTENDUE DE LA CONCESSION OU DU TERRAIN POSSÉDÉ. FRONT. Arpents.	Perches.	Pieds.	PROFONDEUR. Arpents.	Perches.	Pieds.	SUPERFICIE. Arpents.	Perches.	Pieds.	Emplacements ou Lots à bâtir, ou pour d'autres fins que pour des fins agricoles. VALEUR. £ s. d.	Montant de la Rente Constituée à être payée par le Censitaire. £ s. d.	REMARQUES.
	Concession dite la Baie de Carillon.												
1	Gabriel Décary	...	...	...	...	...	...	80	...	...	...	0 18 0	
2	Joseph Allard	...	...	...	...	...	...	40	...	...	...	0 9 0	
3	Do.	...	...	...	...	...	...	120	...	...	...	1 1 6	
4	Louis Louis-Seize	...	...	...	...	...	...	120	...	...	...	1 7 7½	
5	Joseph Charlebois	...	...	...	...	...	...	80	...	...	...	0 17 8	
6	Louis Louis-Seize	...	...	...	...	...	...	40	...	...	...	0 8 10	
7	Hyacinthe Lavigne	...	...	...	...	...	...	120	...	...	...	1 7 4	
8	Ewan Cameron	...	...	...	...	...	...	51	...	...	...	0 11 7½	
9	Joseph Charlebois	...	...	...	...	...	...	69	...	...	...	0 15 8½	
10	Gabriel Décary	...	...	...	...	...	...	120	...	...	...	1 7 4	
11	Do.	...	...	...	...	...	...	120	...	...	...	1 7 4	
12	Do.	...	...	...	...	...	...	120	...	...	...	1 7 0½	
13	Gabriel Guilbault	...	...	...	...	...	...	60	...	...	...	0 13 8	
14	Donald McKerricker	...	...	...	...	...	...	49	50	...	...	0 11 3¼	
15	John Cameron	...	...	...	...	...	...	10	50	...	...	0 2 4½	
16	Donald McKerricker	...	...	...	...	...	...	45	...	...	...	0 10 10¾	
17	John Rodgers	...	...	...	...	...	...	45	...	...	...	0 10 10¾	
18	Etienne Gibeau dit Laillé	3	...	...	30	...	...	90	...	...	...	0 16 9½	
19	Do.	3	...	...	30	...	...	90	...	...	...	0 16 9½	
20	Calixte Franche dit Laframboise	3	...	...	30	...	...	90	...	...	...	0 16 9½	
21	Henry Fred. A. McArthur	3	...	...	30	...	...	90	...	...	...	0 16 9½	
22	Héritiers Archibald McDonald	3	...	...	30	...	...	90	...	...	...	1 3 9½	
23	Do.	3	...	...	30	...	...	90	...	...	...	1 1 9½	
24	Nelson Hyde	3	...	...	30	...	...	90	...	...	...	0 16 9½	
25	Do.	3	...	...	30	...	...	90	...	...	...	0 16 9½	
26	Matthew Burwash	3	...	...	30	...	...	90	...	...	...	0 16 9½	
27	Do.	3	...	...	30	...	...	90	...	...	...	0 16 9½	
28	Do.	...	...	...	...	...	...	45	...	...	...	0 8 4¾	
29	Félix Paquin	...	...	...	...	...	...	45	...	...	...	0 8 4¾	
30	Do.	...	...	...	...	...	...	43	...	...	...	0 8 0	
31	Julien Paquin	...	...	...	...	...	...	2	...	...	...	0 0 4½	
32	John Donavan	...	...	...	...	...	...	45	...	...	...	0 8 4¾	
33	Do.	3	...	...	30	...	...	90	...	...	...	0 16 9½	
34	Martin Allbright	...	...	...	...	...	...	105	...	...	...	1 3 9	
35	Do.	3	...	...	30	...	...	90	...	...	...	0 16 9½	
36	Do.	3	...	...	30	...	...	90	...	...	...	0 16 9½	

No. de référence.	NOMS DES CENSITAIRES.	ÉTENDUE DE LA CONCESSION OU DU TERRAIN POSSÉDÉ. FRONT. Arpents.	Perches.	Pieds.	PROFONDEUR. Arpents.	Perches.	Pieds.	SUPERFICIE. Arpents	Perches.	Pieds.	Emplacements ou Lots à bâtir, ou pour d'autres fins que pour des fins agricoles. VALEUR. £ s. d.	Montant de la Rente Constituée à être payée par le Censitaire. £ s. d.	REMARQUES.
	Concession dite la Baie de Carillon.—(Suite.)												
37	Mathew Burwash	3			30			90				0 16 9½	
38	George Hyde							76				1 1 10	
39	Duncan McNaughton							146				1 18 9¾	
40	George Hyde							70				0 17 8	
41	William Abbott							37				0 9 10¼	
	Concession dite Pied du Long Sault.												
42	Edward Jones, Senior, (*Ile de Carillon*)							800				0 0 0½	
43	William Harrington							42				0 3 5	
44	C. J. Forbes							72				0 13 3¾	
45	Do.							90				0 16 9½	
46	Do.							90				0 16 9½	
47	Do.							150				1 11 1½	
48	Do.							250				2 8 8½	
49	John Hoy							6				0 1 3¼	
50	James Barclay							171				1 17 3½	
51	Charles Benedict							90				0 16 0	
52	Héritiers Benjamin Wales							90				1 1 6	
53	William Sykes							90				0 16 9½	
54	Do.							48	50			0 9 1	
55	Hugh Dewar							48	50			0 9 1	
56	Do.							45				0 8 4¾	
57	John Harrington							45				0 8 4¾	
58	Do.							63				0 11 8½	
59	C. C. Johnson, (le Seigneur,)							21					
"	Diverses personnes, emplacements							6				0 1 1¼	
60	Charles Benedict							12				0 4 2¼	
61	John Harrington							17				0 5 11½	
"	Diverses personnes, emplacements							11	50			0 4 1	
62	Héritiers Capt. John Fergusson							50				0 12 0¾	
63	Dame Mary Richards							19	50			0 4 8¾	
64	Robert Simpson							60				0 11 2	
65	Do.							76				0 13 9	
66	John Chapman							37				0 6 11½	
67	Henry Chapman							74				0 13 8	

No. de référence.	NOMS DES CENSITAIRES.	ÉTENDUE DE LA CONCESSION OU DU TERRAIN POSSÉDÉ. FRONT. Arpents.	Perches.	Pieds.	PROFONDEUR. Arpents.	Perches.	Pieds.	SUPERFICIE. Arpents.	Perches	Pieds.	Emplacements ou Lots à bâtir, ou pour d'autres fins que pour des fins agricoles. VALEUR. £ s. d.	Montant de la Rente Constituée à être payée par le Censitaire. £ s. d.	Remarques.
	Concession dite Pied du Long Sault.—(Suite.)												
68	E. Dorion							3	50			0 0 7½	
69	Maurice Roy							1	50			0 0 3	
70	Jean Bte. Bigras							2				0 0 4½	
	Concession Côté Est de la Rivière du Nord.												
71	Héritiers Sir John Johnson							170				1 18 11½	
72	Martin Wanless							90				0 18 9	
73	George N. Allbright							90				0 18 9	
74	Charles Shelton							90				0 18 9	
75	John Johnson							90				0 18 9	
76	Do.							90				1 3 10	
77	W. B. Hibbard							90				1 3 10	
78	John Hunter							45				0 9 1	
79	D. Provan Beattie							45				0 9 1	
80	Révérend William Abbott							90				0 18 9	
81	Do.							90				0 18 9	
82	Do.							90				0 17 4½	
83	La Maison du Ministre, "Parsonage"							45				0 8 8¼	
84	Edward Jones							15				0 8 8¼	
85	James Johnson							90				1 2 4½	
86	Finlay McMartin							17	25			0 3 2¼	
87	Charles Wales							17	25			0 3 2¼	
88	Robert Simpson							115				0 12 8¼	
89	Joseph Kellogg							95				0 19 9¾	
90	Nelson Davis							133				1 7 9	
91	Duncan Dewar							2				0 0 6	
92	Le Seigneur	3			30			90					
93	Do.	3			30			90					
94	Do.	3			30			90					
95	Do.	3			30			90					
96	John McPhee							64	50			0 15 4¾	
97	Le Seigneur							25	50				
98	John McPhee							45				0 10 9	
99	James Martin							18	50			0 4 4¾	
100	Le Seigneur							26	50				
101	John McPhee							45				0 10 9	

No. de reference.	NOMS DES CENSITAIRES.	ÉTENDUE DE LA CONCESSION OU DU TERRAIN POSSÉDÉ. FRONT. Arpents.	Perches.	Pieds.	PROFONDEUR. Arpents.	Perches.	Pieds.	SUPERFICIE. Arpents.	Perches.	Pieds.	Emplacements ou Lots à bâtir, ou pour d'autres fins que pour des fins agricoles. VALEUR. £ s. d.	Montant de la Rente Constituée à être payée par le Censitaire. £ s. d.	REMARQUES.
	Con. Côté Est de la Rivière du Nord.—(Suite.)												
102	James Martin							19				0 4 6¼	
103	Le Seigneur							26					
104	John Grant	3			30			90				1 1 6	
105	Colin Dewar	3			30			90				1 1 6	
106	Duncan Dewar	3			30			90				1 1 6	
107	George Rainbow	3			30			90				1 1 6	
108	Do.	3			30			90				1 1 6	
109	John Grant	3			30			90				1 1 6	
110	William Cole, (*Ile aux Chats*)							90				1 1 6	
111	James McCulloch							45				0 10 9	
112	John McGregor							45				0 10 9	
113	James McCulloch							45				0 10 9	
114	John McGregor							45				0 10 9	
115	James McCulloch							45				0 10 9	
116	John McGregor							45				0 10 9	
117	John Jackson	3			30			90				1 1 6	
118	John Wanless	3			30			90				1 1 6	
119	Alexander McKercher							89				1 6 2¾	
120	Le Seigneur							1					
121	Donald McGregor							49	50			0 12 0	
122	Duncan McGregor							49	50			0 12 0	
123	Héritiers Duncan McGregor							1			25 0 0	0 0 3	
124	Théodore Davis	3			30			90				0 7 9	
	Concession Côté Nord de la Rivière Rouge.												
125	Duncan McMartin							79	50			0 16 1½	
126	John McPhee							79	50			0 16 1½	
127	Duncan McMartin	3			30			90				1 1 6	
128	Do.							80				0 19 1	
129	Héritiers Jackson Wray							10				0 2 4½	
130	Robert Simpson							65				0 15 6	
131	Héritiers Jackson Wray							25				0 5 11½	
132	Robert Simpson							65				0 15 6	
133	Héritiers Jackson Wray							25				0 5 11½	
134	Peter McMartin	3			30			90				1 1 6	
135	James McConaugh	3			30			90				1 1 6	

No. de référence.	NOMS DES CENSITAIRES.	ÉTENDUE DE LA CONCESSION OU DU TERRAIN POSSÉDÉ. FRONT. Arpents.	Perches.	Pieds.	PROFONDEUR. Arpents.	Perches.	Pieds.	SUPERFICIE. Arpents.	Perches.	Pieds.	Emplacements ou Lots à bâtir, ou pour d'autres fins que pour des fins agricoles. VALEUR. £ s. d.	Montant de la Rente Constituée à être payée par le Censitaire. £ s. d.	REMARQUES.
	Con. Côté Nord de la Rivière Rouge.—(Suite.)												
136	Thomas Fournier	3			30			90				1 1 6	
137	Donald McCallum	3			30			90				1 1 6	
138	Charles Allbright	3			30			90				1 1 6	
139	Do.	3			30			90				1 1 6	
140	Donald McEwan	3			30			90				1 1 6	
141	Duncan McMartin							60				0 14 4	
142	William McEwan							30				0 7 2	
143	Do.	3			30			90				1 1 6	
144	Henry Docksteader	3			30			90				1 1 6	
145	Augustin Mallet	3			30			90				1 1 6	
146	Héritiers Samuel Liscomb	3			30			90				1 1 6	
147	Do.							28	50			0 6 9½	
148	Augustin Vivarais							1	50		25 0 0	0 0 4½	
149	Pierre Meunier							60				0 14 4	
150	Thomas Fournier, fils	3			30			90				1 1 6	
151	Peter McMartin	3			30			90				1 1 6	
152	Daniel McCruer	3			30			90				1 1 6	
153	Thomas Young	3			30			90				1 1 6	
154	Alexander McGregor	3			30			90				1 1 6	
155	Edward Kingsbury	3			30			90				1 1 6	
156	Alexander Hyde	3			30			90				1 1 6	
157	Héritiers Charles Hyde	3			30			90				1 1 6	
158	George Allbright	3			30			90				1 1 6	
159	Hérit. Nicolas McKerricker	3			30			90				1 1 6	
160	Daniel McMartin	3			30			90				1 1 6	
161	Héritiers John McMartin, Jr.	3			30			90				1 1 6	
162	James Gordon	3			30			90				1 1 6	
163	William Allbright	3			30			90				1 1 6	
164	Do.							15				0 3 7	
165	James Gordon							75				0 17 11	
166	Doctor Thomas Howard	3			30			90				1 1 6	
167	James Kingsbury							22	50			0 3 10½	
168	James McAdam							29	25			0 6 10½	
169	Propriétaire Inconnu							38	25			0 10 9	
170	James McAdam	3			30			90				1 1 6	

No. de référence.	NOMS DES CENSITAIRES.	ÉTENDUE DE LA CONCESSION OU DU TERRAIN POSSÉDÉ. FRONT. Arpents.	Perches.	Pieds.	PROFONDEUR. Arpents.	Perches.	Pieds.	SUPERFICIE. Arpents.	Perches.	Pieds.	Emplacements ou Lots à bâtir, ou pour d'autres fins que pour des fins agricoles. VALEUR. £ s. d.	Montant de la Rente Constituée à être payée par le Censitaire. £ s. d.	REMARQUES.
	Con. Côté Nord de la Rivière Rouge.—(Suite.)												
171	Valentine Hay							89	25			1 1 4	
172	Joseph Kingsbury							75			30 0 0	0 0 2	
173	Charles Fauteux							35				0 8 3¾	
174	Joseph Giroux							60				0 14 3	
	Concession Côté Sud de la Rivière Rouge.												
175	Samuel Burwash / William Sayez							70				1 1 6	
176	Adam Burwash	3			30			90				1 7 0	
177	Héritiers Liscomb							132				0 12 2	
178	Martin McMartin	3			30			90				1 1 6	
179	Do.	3			30			90				1 1 6	
180	Do.	3			30			90				1 1 6	
181	John Burwash	3			30			90				1 1 6	
182	Do.	3			30			90				1 1 6	
183	Stephen Burwash	3			30			90				1 1 6	
184	Samuel Burwash	3			30			90				1 1 6	
185	Samuel Burwash, Junr	3			30			90				1 1 6	
186	Héritiers Gregor McGregor	3			30			90				1 1 6	
187	Do.	3			30			90				1 1 6	
188	William LeRoy	3			30			90				1 1 6	
189	Samuel Burwash, Junr	3			30			90				1 1 6	
190	F. Foucault							45				0 10 9	
191	F. Meunier							22	50			0 5 4½	
192	Augustin Ladouceur							9				0 2 1¾	
193	Héritiers Docksteader							13	50			0 3 2¾	
194	Henry Docksteader	3			30			90				1 1 6	
195	Héritiers Gregor McGregor	3			30			90				1 1 6	
196	Robert Simpson	3			30			90				1 1 6	
197	Do.							43	50			0 10 4½	
198	Héritiers Gilbert Thompson							1	50			0 0 4½	
199	Martin LeRoy							45				0 10 9	
200	Do.	3			30			90				1 1 6	
201	William LeRoy	3			30			90				1 1 6	
202	Hugh Cameron	3			30			90				1 1 6	
203	John Fraser	3			30			90				1 1 6	

Montant de la Rente Constituée à être payée par le Censitaire.			Remarques.
£	s.	d.	
1	1	4	
0	0	2	
0	8	3¾	
0	14	3	
1	1	6	
1	7	0	
0	12	2	
1	1	6	
1	1	6	
1	1	6	
1	1	6	
1	1	6	
1	1	6	
1	1	6	
1	1	6	
1	1	6	
1	1	6	
0	10	9	
0	5	4½	
0	2	1¾	
0	3	2¾	
1	1	6	
1	1	6	
1	1	6	
0	10	4½	
0	0	4½	
0	10	9	
1	1	6	
1	1	6	
1	1	6	
1	1	6	

No. de référence.	NOMS DES CENSITAIRES.	ÉTENDUE DE LA CONCESSION OU DU TERRAIN POSSÉDÉ.									Emplacements ou Lots à bâtir, ou pour d'autres fins que pour des fins agricoles.	Montant de la Rente Constituée à être payée par le Censitaire.	Remarques.
		FRONT.			PROFONDEUR.			SUPERFICIE.			VALEUR.		
		Arpents.	Perches.	Pieds.	Arpents.	Perches.	Pieds.	Arpents.	Perches.	Pieds.	£ s. d.	£ s. d.	
	Con. Côté Sud de la Rivière Rouge.—(Suite.)												
204	John Fraser	3			30			90			.....	1 1 6	
205	James Fraser	3			30			90			.....	1 1 6	
206	Angus Grant	3			30			90			.....	1 1 6	
207	Do.	3			30			90			.....	1 1 6	
208	Archibald Grant	3			30			90			.....	1 1 6	
209	John Fraser	3			30			90			.....	1 1 6	
210	Angus Cameron							72			.....	0 17 2½	
211	Daniel Sutherland							18			.....	0 4 3½	
212	Do.							75			.....	0 16 5	
213	Propriétaire inconnu							14			.....	0 3 1	
214	David Lavigne							1			100 0 0	0 0 2¼	
215	Duncan Taylor							96			.....	1 2 10	
216	François Labelle							9			.....	0 2 2¾	
217	Daniel McDonald							1			37 10 0	.....	
218	Jean-Bte. Bigras, (*pointe*)							12			.....	0 10 2	
219	Jean-Bte. Lalande							8	25		.....	0 2 2¾	
220	François Labelle								50		15 0 0	.....	
221	Edward Kingsbury							1	50		36 0 0	.....	
222	James Middleton, (*pointe*)							26	25		.....	0 9 1	
	Concession dite Côte du Midi.												
223	John Wainwright							81			.....	0 19 4	
224	Do.	3			30			90			.....	1 1 6	
225	John McCuaig							81			.....	1 3 9	
226	Do.							62			.....	1 6 6¾	
227	Walter Graham							40			.....	0 9 4¾	
228	Archibald McDonald							40			.....	0 9 4¾	
229	Walter Graham							35			.....	0 13 11½	
230	Archibald McDonald							35			.....	0 13 11½	
231	Donald McLarty							72			.....	1 2 4¾	
232	James McMahon							80			.....	1 7 10¾	
233	Alexander McGregor							80			.....	1 8 4	
234	Do.							73	50		.....	0 17 6½	
235	Walter Graham							65			.....	0 19 0¾	
236	Succession John McLean							56			.....	0 13 3	
237	Do.							56			.....	0 13 3	

No. de référence.	NOMS DES CENSITAIRES.	ÉTENDUE DE LA CONCESSION OU DU TERRAIN POSSÉDÉ. FRONT. Arpents.	Perches.	Pieds.	PROFONDEUR. Arpents.	Perches.	Pieds.	SUPERFICIE. Arpents.	Perches.	Pieds.	Emplacements ou Lots à bâtir, ou pour d'autres fins que pour des fins agricoles. VALEUR. £ s. d.	Montant de la Rente Constituée à être payée par le Censitaire. £ s. d.	REMARQUES.
	Con. dite Côte du Midi.—(Suite.)												
238	Donald McMartin							52	50			0 11 7½	
239	Do.							52	50			0 11 7½	
240	John Cameron							45				0 10 1	
241	Ewan Cameron							45				0 10 9	
242	Do.							45				0 10 9	
243	Hugh Cameron							45				0 10 9	
244	Do.							45				0 10 9	
245	Duncan McKerriker							45				0 10 9	
246	Do.							45				0 10 9	
247	Joseph Vivarais							12				0 3 6½	
248	Louis Louis-Seize							12				0 3 6½	
249	Joseph Allard							21				0 6 2½	
250	Jean Bte. Allard							45				0 13 4	
251	Gédéon Grignon							90				1 16 6	
	Pointe dans la Côte du Midi.												
252	Donald McKercher							50				0 8 6½	
253	John Wainwright							189				0 11 0	
	Concession de la Côte Sud-Ouest du chemin de Lachute.												
254	A. et G. McGregor	3		30				90				1 1 6	
255	Do.	3		30				90				1 1 6	
256	Thomas Jefferson							77				0 18 3¼	
257	Do.							77	50			0 18 3¼	
258	Thomas Buchan	3		30				90				1 1 6	
259	Do.	3		30				90				1 1 6	
260	Edward Mignott							79				1 3 7½	
261	Malcolm McIntyre							79	50			1 3 4¾	
262	John McIntyre							83				1 4 3½	
263	Duncan McKenzie							84				0 19 8½	
264	John Buchan							85				0 19 9½	
265	John Blais	3		30				90				1 11 6	
266	Walter Galloway	3		30				90				1 1 6	
267	Valentine Willman	3		30				90				1 1 6	
268	Alexander McAllister	3		30				90				1 1 6	
269	Do.	3		30				90				1 1 6	
270	John Gibbon							230				4 2 10¾	

No. de référence.	NOMS DES CENSITAIRES.	ÉTENDUE DE LA CONCESSION OU DU TERRAIN POSSÉDÉ. FRONT. Arpents.	Perches.	Pieds.	PROFONDEUR. Arpents.	Perches.	Pieds.	SUPERFICIE. Arpents.	Perches.	Pieds.	Emplacements ou Lots à bâtir, ou pour d'autres fins que pour des fins agricoles. VALEUR £ s. d.	Montant de la Rente Constituée à être payée par le Censitaire. £ s. d.	REMARQUES.
	Con. Côté Nord du Côteau des Hêtres, ou Côte Sud-Ouest.												
271	Succession de John McLaren.	3			30			90				1 1 6	
272	David Bond	3			30			90				1 1 6	
273	Heenan Nichols	3			30			90				1 1 6	
274	Do.	3			30			90				1 1 6	
275	Alexander McKenzie	3			30			90				1 1 6	
276	Do.	3			30			90				1 1 6	
277	Héritiers J. K. Johnstone	3			30			90				1 1 6	
278	Do.	3			30			90				1 1 6	
279	Samuel Reing							45				0 10 9	
280	Peter Dormant							45				0 10 9	
281	William Bond	3			30			90				1 1 6	
282	Do.	3			30			90				1 1 6	
283	Do.	3			30			90				1 1 6	
284	Robert Kneeshaw	3			30			90				1 1 6	
285	Do.	3			30			90				1 1 6	
286	Do.	3			30			90				1 1 6	
287	Angus Lonaghan	3			30			90				1 1 6	
288	Do.	3			30			90				1 1 6	
289	Joseph Robinson	3			30			90				1 1 6	
290	James Johnson	3			30			90				1 1 6	
291	Do.	3			30			90				1 1 6	
292	Donald Lonaghan	3			30			90				1 1 6	
293	Robert Gordon	3			30			90				1 1 6	
294	William Bond	3			30			90				1 1 6	
295	William Hume							90				1 1 6	
296	John Smith							90				1 16 6	
297	Do.							90				1 16 6	
298	William Bond							90				1 16 6	
299	John Smith							90				1 16 6	
	Côté Sud du Côteau des Hêtres ou Côte Sud-Ouest.												
300	David Bond	3			30			90				1 1 6	
301	Thomas Cochran	3			30			90				1 1 6	
302	David Bond							81				0 19 4	
303	Martin Funcheon							9				0 2 1¾	
304	Do.							9				0 2 1¾	

No. de référence.	NOMS DES CENSITAIRES.	ETENDUE DE LA CONCESSION OU DU TERRAIN POSSÉDÉ. FRONT. Arpents.	Perches.	Pieds.	PROFONDEUR. Arpents.	Perches.	Pieds.	SUPERFICIE. Arpents.	Perches.	Pieds.	Emplacements ou Lots à bâtir, ou pour d'autres fins que pour des fins agricoles. VALEUR. £. s. d.	Montant de la Rente Constituée à être payée par le Censitaire. £. s. d.	REMARQUES.
	Con. Côté Sud du Côteau des Hêtres ou Côte Sud-Ouest.— (Suite.)												
305	Stephen Bond							81			.....	0 19 4	
306	Thomas Cooke							36			.....	0 8 7	
307	Stephen Bond							36			.....	0 8 7	
308	Laughlin McLean							18			.....	0 4 3½	
309	Thomas Cooke							36			.....	0 8 7	
310	Stephen Bond							36			.....	0 8 7	
311	Laughlin McLean							18			.....	0 4 3½	
312	Thomas Cooke							36			.....	0 8 7	
313	Stephen Bond							36			.....	0 8 7	
314	Laughlin McLean							18			.....	0 4 3½	
315	Thomas Cooke							36			.....	0 8 7	
316	Stephen Bond							36			.....	0 8 7	
317	Laughlin McLean							18			.....	0 4 3½	
318	Thomas Cooke							36			.....	0 8 8	
319	Stephen Bond							36			.....	0 8 7	
320	Laughlin McLean							18			.....	0 4 3½	
321	William Johnson	3			30			90			.....	1 1 6	
322	Do.	3			30			90			.....	1 1 6	
323	John Boa	3			30			90			.....	1 1 6	
324	Do.	3			30			90			.....	1 1 6	
325	George Catton	3			30			90			.....	1 1 6	
326	James Catton	3			30			90			.....	1 1 6	
327	Donald Lonaghan	3			30			90			.....	1 1 6	
328	John Lonaghan	3			30			90			.....	1 1 6	
329	Joseph Robinson	3			30			90			.....	1 1 6	
330	James Curran	3			30			90			.....	1 1 6	
331	George Dougall	3			30			90			.....	1 1 6	
332	Walter Cumming	3			30			90			.....	1 6 6	
333	John Fitzgerald							90			.....	1 1 6	
334	James Delaney							40			.....	0 11 8¾	
	Concession dite La Prairie.							50			.....	0 14 8¾	
335	Martin Funcheon							50			.....	0 9 8½	
336	Jackson Wray							20			.....	0 5 0½	
337	Héritiers Robert McCargo							30			.....	0 7 4½	
338	Do.							100			.....	1 5 5	

No. de référence.	
	Cond
339	Jame
340	
341	Louis
342	Beno
343	Edou
344	Richa
345	J. Bt
346	Richa
347	Hérit
348	John
349	Willia
350	John
351	Patric
352	Thom
353	Andre
354	Alexa
355	Willia
356	John
357	Willia
358	David
359	John M
360	John G
361	John M
362	Willia
363	Jean B
364	Amabl
365	Héritie
366	James
367	James
368	Do
369	James
370	David
371	James
372	Domini
373	James
374	Do

No. de référence.	NOMS DES CENSITAIRES.	ÉTENDUE DE LA CONCESSION OU DU TERRAIN POSSÉDÉ. FRONT. Arpents.	Perches.	Pieds.	PROFONDEUR. Arpents.	Perches.	Pieds.	SUPERFICIE. Arpents.	Perches.	Pieds.	Emplacements ou Lots à bâtir, ou pour d'autres fins que pour des fins agricoles. VALEUR. £ s. d.	Montant de la Rente Constituée à être payée par le Censitaire. £ s. d.	Remarques.
	Concession Côté Sud-Ouest de la Côte Nord-Est.												
339	James Woods	3			30			90				1 1 6	
340	Do.							45				0 10 9	
341	Louis Brien dit Durocher							45				0 13 3	
342	Benoit Giroux	3			30			90				1 1 6	
343	Edouard Dorion, fils de Nestor							75				0 15 2½	
344	Richard King							75				0 15 2½	
345	J. Bte. Dumais dit Mars							30				0 6 1	
346	Richard King	3			30			90				1 6 6	
347	Héritiers Creighton	3			30			90				1 16 6	
348	John Boa	3			30			90				1 11 6	
349	William Graham	3			30			90				1 16 6	
350	John Clelland	3			30			90				1 16 6	
351	Patrick Wall	3			30			90				1 16 6	
352	Thomas Miller	3			30			90				1 16 6	
353	Andrew Boa, Junr.	3			30			90				1 16 6	
354	Alexander Munro							45				0 18 3	
355	William Sheppard							45				0 18 3	
356	John Shaw							45				0 18 3	
357	William Sheppard							45				0 18 3	
358	David Rogers							45				0 18 3	
359	John Millar							45				0 18 3	
360	John Quinn							45				0 18 3	
361	John Millar							45				0 18 3	
362	William Todd	3			30			90				1 11 6	
363	Jean Bte. Bigras							45				0 18 3	
364	Amable Bigras							45				0 18 3	
365	Héritiers John Earle	3			30			90				1 1 6	
366	James Draper							45				0 10 9	
367	James Wood							45				0 10 9	
368	Do.							45				0 10 9	
369	James Draper							45				0 10 9	
370	David Rodgers							45				0 10 9	
371	James Wood							45				0 10 9	
372	Dominique Bigras							45				0 10 9	
373	James Wood							45				0 10 9	
374	Do.	3			30			90				1 1 6	

No. de référence.	NOMS DES CENSITAIRES.	ÉTENDUE DE LA CONCESSION OU DU TERRAIN POSSÉDÉ. FRONT. Arpents.	Perches.	Pieds.	PROFONDEUR. Arpents.	Perches.	Pieds.	SUPERFICIE. Arpents.	Perches.	Pieds.	Emplacements ou Lots à bâtir, ou pour d'autres fins que pour des fins agricoles. VALEUR. £ s. d.	Montant de la Rente Constituée à être payée par le Censitaire. £ s. d.	REMARQUES.
	Concession Côté Sud-Ouest de la Côte Nord-Est.												
375	William Todd	3			30			90				1 1 6	
376	Do.	3			30			90				1 1 6	
377	Milo Barber							31	50			0 7 6¼	
378	James Wilson							28	50			0 6 9½	
379	William Bond							30				0 7 2	
380	James Wilson	3			30			90				1 11 6	
	Côté Nord-Est de la Côte Nord-Est.												
381	André Lalande							60				1 4 4	
382	Evangéliste Ameranger							30				0 12 2	
383	Do.							30				0 12 2	
384	Moïse Plouffe							60				1 4 4	
385	Evangéliste Lalande	3			30			90				1 16 6	
386	Louis Giroux	3			30			90				1 16 6	
387	Dominique Franche dit Laframboise							45				0 18 3	
388	Félix Larose							45				0 18 3	
389	James Green, Junior	3			30			90				1 16 6	
390	Jacques Daoust							60				1 4 4	
391	Joseph Riendeau							30				0 12 2	
392	Louis Sarazin	3			30			90				1 16 6	
393	Héritiers William Watts	3			30			90				1 16 6	
394	James Middleton							15				0 5 3	
395	François Pagé							45				0 15 9	
396	John Burwash							30				0 10 6	
397	Antoine Danis							30				0 12 2	
398	Joseph Noël							60				1 4 4	
399	Henry Griffith	3			30			90				1 16 6	
400	William Gordon							67	50			1 7 4½	
401	Héritiers James McCrea							22	50			0 9 1½	
402	Héritiers Abraham McCrea							67	50			1 7 4½	
403	Héritiers James McCrea							22	50			0 9 1½	
404	William Gordon	3			30			90				1 16 6	
405	John McAllister	3			30			90				1 16 6	
406	John Burwash	3			30			90				1 11 6	
407	William Todd							105				3 4 6	
408	Ozias Barber							138				1 1 6	

No. de la Concession	NOMS DES CENSITAIRES.	ÉTENDUE DE LA CONCESSION OU DU TERRAIN POSSÉDÉ. FRONT. Arpents.	Perches.	Pieds.	PROFONDEUR. Arpents.	Perches.	Pieds.	SUPERFICIE. Arpents.	Perches.	Pieds.	Emplacements ou Lots à bâtir, ou pour d'autres fins que pour des fins agricoles, VALEUR. £ s. d.	Montant de la Rente Constituée à être payée par le Censitaire. £ s. d.	REMARQUES.
	Con. Côté Nord-Est de la Côte Nord Est.—(Suite.)												
409	David Rodgers							117				1 1 6	
410	Do.	3			30			90				1 1 6	
411	Joseph Rodgers	3			30			90				1 1 6	
412	Do.	3			30			90				1 1 6	
413	John Barber	3			30			90				1 1 6	
414	Do.							90				1 1 6	
415	James & Wm. McEwitt, Junrs.							45				0 10 9	
416	James McEwitt	3			30			90				1 1 6	
417	Walter McEwitt	3			30			90				1 1 6	
	Première Concession en haut de Lachute, Côté Sud de la Rivière du Nord.												
418	James Robertson							210				2 10 2	
419	Donald McLean	3			30			90				1 1 6	
420	Thomas Lockie	3			30			90				1 1 6	
421	William McFarlane	3			30			90				1 1 6	
422	Smith Shaw	3			30			90				1 1 6	
423	James Leishman	3			30			90				1 1 6	
424	Do.	3			30			90				1 1 6	
425	Paul Doig	3			30			90				1 1 6	
426	Do.	3			30			90				1 1 6	
427	Do.	3			30			90				1 1 6	
428	William McFarlane	3			30			90				1 1 6	
429	Do.							60				0 14 4	
430	Héritiers Thomas Buchanan							30				0 7 2	
431	Do.	3			30			90				1 1 6	
432	Do.	3			30			90				1 1 6	
433	John Doig	3			30			90				1 1 6	
434	Do.	3			30			90				1 1 6	
435	Do.	3			30			90				1 1 6	
436	Do.							90				1 1 6	
437	John Nichols							45				0 10 9	
438	Do.							45				0 10 9	
439	Do.	3			30			90				1 1 6	
440	Do.	3			30			90				1 1 6	
441	George Redpark	3			30			90				1 1 6	
								45				0 10 9	

Nos de référence	NOMS DES CENSITAIRES.	ÉTENDUE DE LA CONCESSION OU DU TERRAIN POSSÉDÉ — FRONT — Arpents	Perches	Pieds	PROFONDEUR — Arpents	Perches	Pieds	SUPERFICIE — Arpents	Perches	Pieds	Emplacements ou Lots à bâtir, ou pour d'autres fins que pour des fins agricoles. — VALEUR.	Montant de la Rente Constituée à être payée par le censitaire. £	s.	d.	Remar
	Première Con. en haut de La [illegible], Côté Sud de la Rivière du Nord.—(Suite.)														
442	Héritiers William McConaugh							45				0	10	9	
443	Do.	3			30			90				1	1	6	
444	Robert Muson	3			30			90				1	1	6	
	Seconde Concession en haut de Lachute, Côté Sud de la Rivière du Nord.														
445	Alexis Laurin, (*pointe.*)							22				0	7	8½	
446	John Earle							77				1	11	2½	
447	Thomas Lockie							108				1	18	8½	
448	William McFarlane							96				1	19	0	
449	Pierre Laurin							96				1	19	0	
450	Thomas Bellsland							143				2	16	1½	
451	Paul Doig							114				1	14	6	
452	Walter McConaugh							100				1	15	9½	
453	William McFarlane							51				0	17	10	
454	Francis Carson							50				0	17	5¾	
455	Alexandre Cahoun							61				1	1	4	
456	Thomas Buchanan							18				0	3	9½	
457	John Christie							106				2	2	10	
458	Andrew Nichols							46				0	18	5	
	Première Concession, Côté Nord de la Rivière du Nord.														
459	William Drennan							90				1	6		
460	Do.							90				1	6		
461	Do.							90				1	6		
462	Do.							90				1	1	6	
463	Do.							90				1	1	6	
464	Andrew Boa							90				1	1	6	
465	Do.							90				1	1	6	
466	Do.							90				1	1	6	
467	Do.							90				1	1	6	
468	Do.							60				0	14	4	
469	John Stephenson							30				0	7	2	
470	Do.							70				1	0	7	
471	William Murray							20				0	5	10½	

	NOMS DES CENSITAIRES.	ETENDUE DE TERRE	CONCESSION OU DIT POSSÉDÉ.	Emplacements ou Lots à bâtir, ou pour autres fins que pour des buts agricoles.	Montant de la Rente Constituée à être payée par le Censitaire.	Remarques.
		Arp. P. Perc.	Arp. Perc.	£ s. d.	£ s. d.	
	Première Con. Côté Nord de la Rivière du Nord.—(Suite.)					
472	John Stephenson		70		1 0 7	
473	William Murray		20		0 5 10½	
474	Do.		50		0 11 11	
475	John Smith		40		0 9 6½	
476	Do.		90		1 1 6	
477	William McFarlane		90		1 1 6	
478	Do.		90		1 1 6	
479	Philander Stephens		13		0 3 7½	
480	William McFarlane		20		0 4 1	
481	—— McAllister		18 50		0 3 10¼	
482	Andrew Ballantyne		102		0 14 10¼	
483	William Bond		30		0 4 4¼	
484	John McGruer		15		0 2 2¼	
485	William Bond		75		0 17 1	
486	John McGruer		15		0 3 7	
487	William Bond		45		0 10 9	
488	Thomas Morrison		45		0 10 9	
489	William Bond		15		0 3 7	
490	Propriétaire inconnu		30		0 7 2	
491	Thomas Morrison		45		0 10 9	
492	Richard Thompson		33		0 9 8½	
493	David Beattie		57		0 16 9¼	
494	Do.		58		0 17 0½	
495	Richard Thompson		32		0 9 5	
496	John McConaugh		89		1 1 6	
497	Do.		86		1 1 6	
498	Héritiers Thos. White, (*pointe*)		135		1 12 3	
	Seconde Concession, Côté Nord de la Rivière du Nord.					
499	John Griffith		90		1 16 6	
500	Do.		85		1 14 7	
501	William Shaw		93		1 17 10½	
502	William Wilson		65		1 5 1½	

No. de référence.	NOMS DES CENSITAIRES.	ÉTENDUE DE LA CONCESSION OU DU TERRAIN POSSÉDÉ. FRONT. Arpents.	Perches.	Pieds.	PROFONDEUR. Arpents.	Perches.	Pieds.	SUPERFICIE. Arpents.	Perches.	Pieds.	Emplacements ou Lots à bâtir, ou pour d'autres fins que pour des fins agricoles. VALEUR. £ s. d.	Montant de la Rente Constituée à être payée par le Censitaire. £ s. d.	REMARQUE
	Seconde Con. Côté Nord de la Rivière du Nord.—(Suite.)												
503	Le Seigneur							65					
504	William Green							90				1 16 6	
505	Do.							90				1 16 6	
506	James Green							97				1 19 5½	
507	William Hume							97				1 19 5½	
508	Do.							90				1 16 6	
509	Do.							90				1 1 6	
510	Do.							90				1 1 6	
511	John McConaugh							90				1 1 6	
512	Do.							90				1 1 6	
513	Do.							90				1 1 6	
514	Thomas Pollock							90				1 1 6	
515	Do.							90				1 1 6	
516	Philander Stephens							50				0 11 11¼	
517	Alvah Stephens							40				0 9 6¼	
518	Philander Stephens							50				0 11 11¼	
519	Alvah Stephens							40				0 9 6¼	
520	William Drew							90				1 1 6	
521	John McGruer							90				1 1 6	
522	Do. (*pointe*)							76				1 6 5	
523	William Drew							136				2 5 7	
524	John Allan							90				0 15 0	
	Troisième Con. Côté Nord de la Rivière du Nord.												
525	John Smith							47				0 18 10¼	
526	Thomas Morrison							51				0 17 10	
527	Do.							58				1 0 1¼	
528	John McGruer, Junr.							59				1 3 6½	
529	Do.							62				1 4 10¼	
530	James Fleming							66				1 7 2½	
531	Do.							70				1 7 11¼	
532	James Beckham							80				1 12 4¾	
533	Alexander Adams							95				1 18 5¼	
534	John Berry							105				2 2 7	
535	James Berry							215				4 7 1¾	

Montant de la Rente Constituée à être payée par le Censitaire.	Remarque	No. de référence.	NOMS DES CENSITAIRES.	ÉTENDUE DE LA CONCESSION OU DU TERRAIN POSSÉDÉ. FRONT. Arpents.	Perches.	Pieds.	PROFONDEUR. Arpents.	Perches.	Pieds.	SUPERFICIE. Arpents.	Perches.	Pieds.	Emplacements ou Lots à bâtir, ou pour d'autres fins que pour des fins agricoles. VALEUR.	Montant de la Rente Constituée à être payée par le Censitaire.	Remarques.
£ s. d.													£ s. d.	£ s. d.	
			Troisième Con. Côté Nord de la Rivière du Nord.—(Suite.)												
.....		536	Samuel McIntyre							105			.....	2 2 7½	
1 16 6		537	William Thomas							105			.....	2 2 7½	
1 16 6		538	Alvah Stephens							92			.....	1 17 6½	
1 19 5½		539	George Todd							100			.....	1 14 8	
1 19 5½		540	Alexander McDonald							97			.....	2 2 2½	
1 16 6		541	Thomas Todd							112			.....	2 5 0¾	
1 1 6		542	William Hume							113			.....	2 6 0¾	
1 1 6		543	Le Seigneur, "Non concédé"							130			.....	.....	
1 1 6		544	Do.							102			.....	.....	
1 1 6		545	Do.							67			.....	.....	
1 1 6		546	William McConaugh, Junior							92			.....	1 17 3½	
1 1 6		547	Le Seigneur, "Non concédé"							42			.....	.....	
1 1 6		548	Do.							100			.....	.....	
0 11 11¼		549	Do.							63			.....	.....	
0 9 6¾		550	Do.							85			.....	.....	
0 11 11¼		551	John McGruer							65			.....	1 6 7½	
0 9 6¾			*Pointe Orientale.*												
1 1 6		552	Jefferson Stephens							100			.....	2 0 4¾	
1 1 6		553	John Smith, Junior							68			.....	1 7 6½	
1 6 5		554	William Henderson							90			.....	0 5 1	
2 5 7		555	Le Seigneur							90			.....	.....	
0 15 0		556	James Curran							90			.....	0 5 1	
			Con. de la Côte Nord. Côté Nord de la Rivière du Nord.												
0 18 10¼		557	James Beattie							88			.....	1 1 1½	
0 17 10		558	Do.							89			.....	1 1 1½	
1 0 1¼		559	Le Seigneur							90			.....	.....	
1 3 6½		560	Do.							75			.....	.....	
1 4 10¼		561	Do.							75			.....	.....	
1 7 2½		562	Do.							75			.....	.....	
1 7 11¼		563	Do.							75			.....	.....	
1 12 4¾		564	Do.							75			.....	.....	
1 18 5¼		565	Edward McClosky							75			.....	1 2 2	
2 2 7		566	Le Seigneur							75			.....	.....	
4 7 1¾		567	Do.							75			.....	.....	

No. de référence.	NOMS DES CENSITAIRES.	ÉTENDUE DE LA CONCESSION OU DU TERRAIN POSSÉDÉ. FRONT. Arpents.	Perches.	Pieds.	PROFONDEUR. Arpents.	Perches.	Pieds.	SUPERFICIE. Arpents.	Perches.	Pieds.	Emplacements ou Lots à bâtir, ou pour d'autres fins que pour des fins agricoles. VALEUR. £ s. d.	Montant de la Rente Constituée à être payée par le Censitaire. £ s. d.	REMARQUES.
	Concession de la Côte Nord, Côté Nord de la Rivière du Nord.—(Suite.)												
568	Richard Evans							75				1 2 2	
569	Do.							75				1 2 2	
570	James Curran							49				0 14 5½	
571	Do.							83				1 4 1½	
	Pointe Occidentale.												
572	Héritiers Daniel Sutherland							91				1 6 10	
	Seconde Con. de la Côte Nord.												
573	Andrew Mahon							87				1 0 9¼	
574	James Armstrong							90				1 1 6	
575	James Lee							90				1 1 6	
576	Elon Kettle							90				1 6 6	
577	Le Seigneur							90					
578	Thomas Sails							90				1 1 6	
579	John Flaherty							90				1 1 6	
580	James Sails							90				1 1 6	
581	Mark Berry							90				1 1 6	
582	Do.							90				1 1 6	
583	Richard Evans							90				1 1 6	
584	Do.							33				0 7 6¼	
585	Do.							110				1 6 1½	
586	John Struthers (*pointe*)							70				0 16 2¾	
	Troisième Con. de la Côte Nord.												
587	Elon Kettle							90				1 6 6	
588	Do.							90				1 6 6	
589	Le Seigneur							90					
590	Do.							90					
591	Thomas Drysdale							90				1 1 6	
592	John McCormick							90				1 1 6	
593	Mark Berry							90				1 6 6	
594	Le Seigneur							90					
	Pointe de cette Concession.												
595	James Armstrong							128				1 17 4½	

No. de référence.	NOMS DES CENSITAIRES.	ÉTENDUE DE LA CONCESSION OU DU TERRAIN POSSÉDÉ. FRONT. Arpents.	Perches.	Pieds.	PROFONDEUR. Arpents.	Perches.	Pieds.	SUPERFICIE. Arpents.	Perches	Pieds.	Emplacements ou Lots à bâtir, ou pour d'autres fins que pour des fins agricoles. VALEUR. £ s. d.	Montant de la Rente Constituée à être payée par le Censitaire. £ s.	REMARQUES.
	Quatrième Concession de la Côte Nord, Côté Nord de la Rivière du Nord.												
596	John Bellsland							90				1 1 6	
597	Thomas Drysdale							90				1 1 6	
598	Le Seigneur							90					
599	Do.							90					
600	Do.							60					
	Pointe Sud de cette Concession.							50					
601	Walter McConaugh							108				1 11 3½	
	Cinquième Concession de la Côte Nord, Côté Nord de la Rivière du Nord.												
602	James Hammond							60				0 14 4	
603	Do.							90				0 14 4	
604	William Pratt							90				1 1 6	
605	William Stewart							90				1 1 6	
606	Le Seigneur, "Non concédé"							120					
	Sixième Concession de la Côte Nord, Côté Nord de la Rivière du Nord.												
607	James Montgomery							9					
608	Do.							105				1 5 1	
609	John Kelly							90				1 1 6	
610	Do.							90				1 1 6	
611	Le Seigneur							75					
612	Do. (*pointe*)							572					
	Septième Concession de la Côte Nord, Côté Nord de la Rivière du Nord.												
613	Le Seigneur, "Non concédé"							61					
614	Do.							90					
615	Do.							90					
616	Do.							45					
	Pointe de Brown (Vallée de Brown.)							118				2 1 1¼	
617	Martin McMartin							60				1 3 7½	
618	Donald McCallum							55				0 19 4	
619	William McEwan												

No. de référence.	NOMS DES CENSITAIRES.	ÉTENDUE DE LA CONCESSION OU DU TERRAIN POSSÉDÉ. FRONT. Arpents.	Perches.	Pieds.	PROFONDEUR. Arpents.	Perches.	Pieds.	SUPERFICIE. Arpents.	Perches.	Pieds.	Emplacements ou Lots à bâtir, ou pour d'autres fins que pour des fins agricoles. VALEUR. £ s. d.	Montant de la Rente Constituée à être payée par le Censitaire. £ s. d.	REMARQUES.
	***Pointe de Brown*, (*Vallée de Brown.*)—(Suite.)**												
620	William McEwan							55				0 11 2	
621	Samuel Burwash							15				0 3 0¼	
622	Stephen Burwash							15				0 3 0¼	
623	Jean Bte. Lafleur							38	50			0 6 7¾	
624	François-Xavier Hamelin							38	50			0 6 7¾	
625	Do.							37				0 6 6½	
626	John et Stephen Burwash							37				0 6 6½	
627	Basile Sauvé dit Laplante							48				0 16 9½	
628	Cyrille Mallet							48				0 16 9½	
629	Martin Mandery							36				0 12 7	
630	Pierre Mandery							49				1 0 0¼	
631	Luc Aubry dit Tèque							36				0 14 6	
632	Hilaire Lalande							48				0 19 7	
633	Do.							42				0 17 1¼	
634	Louis Fournier							42				0 17 1¼	
635	Do.							90				1 16 6	
636	Jean Bte. Poitras							49				0 17 2¾	
637	Arsène Charlebois							49				0 17 2¾	
638	Pierre Vivarais							49				0 17 2¾	
639	André Vivarais							49				0 17 2¾	
640	Hyacinthe Lalande							45				0 15 9	
641	Joseph Lalande							45				0 15 9	
642	Guillaume St. Pierre							50				0 19 11¾	
643	Héritiers Gilbert Thomson							32				0 11 4½	
644	Thomas Fournier, père							85				1 14 7	
645	Dougall Cameron							92				1 12 4½	
	Pointe.												
646	Michel Allard							65				1 2 11	
647	Nestor Dorion							170				2 19 8	
648	Allan Cameron							90				1 11 6	
649	John Cameron							64	50			1 1 6¾	
650	Léandre Labelle							1	50		36 0 0	0 0 6¼	
651	James McAdam							16				0 2 9	
652	C. H. Castle							6				0 6 7	

No. de référence.	NOMS DES CENSITAIRES.	ÉTENDUE DE LA CONCESSION OU DU TERRAIN POSSÉDÉ. FRONT. Arpents.	Perches.	Pieds.	PROFONDEUR. Arpents.	Perches.	Pieds.	SUPERFICIE. Arpents.	Perches.	Pieds.	Emplacements ou Lots à bâtir, ou pour d'autres fins que pour des fins agricoles. VALEUR. £ s. d.	Montant de la Rente Constituée à être payée par le Censitaire. £ s. d.	REMARQUES.
	Concession Gore de Thomas.												
653	Henri Pagé												
654	John Miller							90				1 14 5	
655	Robert Graham							16				0 6 1¼	
656	John Miller							92				1 16 10½	
657	Robert Graham							11				0 4 4½	
658	John Miller							97				1 17 11½	
659	Thomas Stranach							4				0 1 6½	
660	Do.							98				1 19 9½	
661	James Sellers							47	50			0 19 3¼	
662	Do.							47	50			0 19 3¼	
663	Thomas Patton							92				1 17 1¾	
664	Do.							82				1 13 1	
665	William Murray							72				1 9 4¼	
666	Do.							62				1 4 11¼	
667	Do.							50				0 19 0¾	
668	Do.							38				0 15 3½	
669	Héritiers James McCarthy							28				0 11 2¼	
670	John Miller, (*pointe*)							22				0 9 0½	
								180				3 13 1	
	Pointe de Stone.												
671	James Lowe							90				1 1 6	
672	Do.							90				1 1 6	
673	John Miller							90				1 1 6	
674	Do.							45				0 10 9	
675	Dame Alexander McKenzie							45				0 10 9	
676	Do.							185				2 3 3	
677	Simon Dunbar							83				1 8 5½	
678	Amazias Burch							47				0 14 1½	
679	Héritiers James Pollock							47				0 14 1½	
680	Samuel McGrandle							53				1 1 2½	
	Pointe du Chemin de Lachute.												
681	Valentine Woolman							90				1 1 6	
682	Alexander Gordon							90				1 1 6	
683	Do.							90				1 1 6	

No. de référence.	NOMS DES CENSITAIRES.	ÉTENDUE DE LA CONCESSION OU DU TERRAIN POSSEDÉ. FRONT. Arpents.	Perches	Pieds.	PROFONDEUR. Arpents.	Perches.	Pieds.	SUPERFICIE. Arpents.	Perches.	Pieds.	Emplacements ou Lots à bâtir, ou pour d'autres fins que pour des fins agricoles. VALEUR. £ s. d.	Montant de la Rente Constituée à être payée par le Censitaire. £ s. d.	REMARQUES.
	Concession, Pointe du Chemin de Lachute.—(Suite.)												
684	William Cole							90				1 2 11¾	
685	Valentine Woolman							30				0 7 8	
686	Héritiers John McConnell							70				0 17 11	
687	Héritiers J. R. Johnston							30				0 7 8	
688	Héritiers —— McConnell							20				0 4 9½	
689	Walter Galloway							22				0 5 4½	
690	G. A. Hooker							142				1 8 10	
	Pied du Long Sault.												
691	Le Seigneur							70					
692	Do.							140					
693	Do. (*Domaine*)							350					
694	Do. (*Presqu'Ile*)							400					
	Village de St. André.												
695	Frank Farish							1	75		} 1200 0 0	} 0 1 9	
696	Do.							1	75			} 0 1 9	
697	L'Eglise Anglicane							1			} 500 0 0	} 0 0 6	
698	Do.							1				} 0 0 6	
699	Edward Jones, Senior							50			200 0 0	0 0 2	
700	Doctor Fenwick							1	25		300 0 0	0 0 1	
701	L'Eglise Anabaptiste							1					
702	John Harrington							1			50 0 0	0 6 3	
703	Héritiers John Harrington							1				1 10 0	
704	Do.							1			50 0 0	0 7 6	
705	Charles Benedict							50			300 0 0	0 0 3	
706	Do.							50			50 0 0	0 0 3	
707	Do.							50			50 0 0	0 0 3	
708	Do.							50			50 0 0	0 0 3	
709	Do.							50			50 0 0	0 0 3	
710	Duncan McNaughton							50			70 0 0	0 3 0	
711	Do.							50			30 0 0	0 3 0	
712	Héritiers Jean Thibert							50			25 0 0	1 10 6	
713	Duncan McNaughton							50			50 0 0	0 3 0	

No. de référence.	NOMS DES CENSITAIRES.	ÉTENDUE DE LA CONCESSION OU DU TERRAIN POSSÉDÉ. FRONT. Arpents	Perches.	Pieds.	PROFONDEUR. Arpents	Perches.	Pieds.	SUPERFICIE. Arpents	Perches.	Pieds.	Emplacements ou Lots à bâtir, ou pour d'autres fins que pour des fins agricoles. VALEUR. £ s. d.	Montant de la Rente Constituée à être payée par le Censitaire. £ s. d.	REMARQUES.
	Village de St. André.— (Suite.)												
714	Duncan McNaughton								50		50 0 0	0 3 0	
715	Do.							1			300 0 0	0 3 0	
716	Do.								50		50 0 0	0 5 6	
717	Do.								50		50 0 0	0 5 6	
718	Charles Thibert								50		30 0 0	0 0 9	
719	Pierre Guertin								50		75 0 0	0 0 9	
720	Do.								50		30 0 0	1 10 6	
721	Le Seigneur										.....	.....	
722	Do.										.....	.....	
723	Do.										.....	.....	
724	Do.										.....	.....	
725	Michel Lainse (*une colline*)							1	50		100 0 0	0 1 0	
726	Alfred Lane							1			150 0 0	0 1 0	
727	Joseph Clément								25		36 0 0	0 0 8	
728	Joseph Bélanger							4	25		36 0 0	0 0 8	
729	Le Cimetière Protestant							4			4 0 0	.....	
	Côté Ouest du Village, ou Bord de l'Eau.												
730	Louis Labelle							1			30 0 0	0 0 8	
731	Michel Bélanger								50		30 0 0	0 0 8	
732	Jean Bte. Leblanc								25		30 0 0	0 0 8	
733	Adolphe Blondin								25		30 0 0	0 0 8	
734*a*	La Chapelle, le Collége et le Cimetière Catholique.							4			0 0 0	0 0 7	
734½	Héritiers Maurice Roy										30 0 0	.....	
735	Abraham Thibert								50		30 0 0	0 0 8	
736	Louis Labelle							1			60 0 0	0 0 8	
737	J. Claude dit Mallet								25		25 0 0	0 0 1	
738	Daniel B. Lee								50		75 0 0	0 0 2	
739	Alex. Mallet								25		25 0 0	0 0 1	
740	Doctor W. Robertson								50		350 0 0	0 0 2	
741	Edward Jones, Senior								50		300 0 0	0 0 3	
742	Les Commissaires d'Ecole								75		.....	.....	
	Quarré du Marché.												
743	John Wanless								50		150 0 0	0 15 0	
744	Isaac J. Gibb								50		50 0 0	0 3 0	

No. de référence.	NOMS DES CENSITAIRES.	ÉTENDUE DE LA CONCESSION OU DU TERRAIN POSSÉDÉ. FRONT. Arpents.	Perches.	Pieds.	PROFONDEUR. Arpents.	Perches.	Pieds.	SUPERFICIE. Arpents.	Perches.	Pieds.	Emplacements ou Lots à bâtir, ou pour d'autres fins que pour des fins agricoles. VALEUR. £	s.	d.	Montant de la Rente Constituée à être payée par le Censitaire. £	s.	d.	REMARQUES.
	Village de St. André, Rue du Roi.																
745	Edward Jones, Senior							1			500	0	0	0	0	6	
746	Do.							1			100	0	0	0	0	6	
747	Héritiers Capt. Fergusson							1			75	0	0	0	1	0	
748	L'Eglise Congrégationaliste								50					0	0	3	
749	Thomas Smith								50		75	0	0	0	0	3	
750	Edward Jones, Junior								75		300	0	0	0	0	6	
751	Thomas Smith								25		300	0	0	0	0	6	
752	Frank Farish							1			50	0	0	0	1	0	
753	Do.							1			50	0	0	0	1	0	
754	Do.							1			50	0	0	0	1	0	
755	Do.							1			50	0	0	0	1	0	
756	Le Seigneur								50								
757	Duncan Dewar								50		150	0	0	0	2	6	
	Rue du Prince Edouard.																
758	Daniel de Hertel, Senior							2	50		400	0	0	0	3	3	
759	John Wanless							1			75	0	0	0	0	6	
760	Janvier Soulière							1			75	0	0	0	0	6	
761	H. F. A. McArthur							1			400	0	0	0	0	6	
762	Edwin Davis							1			150	0	0	0	0	6	
763	Edwin Davis *et al*							1			150	0	0	0	0	6	
764	Jedediah Lane								50		75	0	0	0	2	6	
765	Nelson Davis								50		50	0	0	0	2	6	
766	Do.								50		50	0	0	0	2	6	
767	Thomas Laurin								50		36	0	0	0	2	6	
768	Jean Bte. Bigras							1	50		75	0	0	0	1	8	
769	William Chapman							1	50		36	0	0	0	1	8	
770	François Bigras							1	50		50	0	0	0	1	8	
	Rue de la Reine.																
771	Jedediah Lane							1			75	0	0	0	0	6	
772	Jean Lavigne							1			50	0	0	0	0	6	
773	Jean Bte. Bigras, fils							1			50	0	0	0	0	6	
774	Jean Bte. Poulin, fils							1			50	0	0	0	0	6	
775	Joseph Caillé							1			50	0	0	0	0	6	
776	Jean Bte. Poulin, père							1			75	0	0	0	0	6	
777	Veuve John McMartin								50		36	0	0	0	0	6	
778	John Parker								50		36	0	0	0	0	3	

No. de référence	NOMS DES CENSITAIRES.	ÉTENDUE DE LA CONCESSION OU DU TERRAIN POSSÉDÉ. FRONT. Arpents.	Perches.	Pieds.	PROFONDEUR. Arpents.	Perches.	Pieds.	SUPERFICIE. Arpents.	Perches.	Pieds.	Emplacements ou Lots à bâtir, ou pour d'autres fins que pour des fins agricoles. VALEUR. £ s. d.	Montant de la Rente Constituée à être payée par le Censitaire. £ s. d.	REMARQUES.
	Village de St. André, Rue de la Reine.—(Suite.)												
779	L'Eglise Presbytérienne							1				0 0 3	
780	William Cattron							50			36 0 0	0 15 0	
	Rue du Moulin.												
781	David Beattie							12	162		350 0 0	0 1 9	
782	Do.							75			150 0 0	0 11 1	
783	Frederick B. Stikeman							75			500 0 0	0 16 3	
784	Le Seigneur, emplacements et moulins							20					
	Grande Rue, Côté Nord.												
785	Le Seigneur							1					
786	Duncan Dewar							2			300 0 0	0 0 6	
787	L'Eglise Méthodiste							50					
788	William Rodden							2			350 0 0	0 1 0	
789	Thomas Meikle							1	50		500 0 0	0 0 10	
790	Nelson Davis							1	50		300 0 0	0 0 4½	
791	Henry Giles							1			500 0 0	0 0 9	
792	Révérend A. Henderson							1			300 0 0	0 0 3	
793	Donald McDonald							1			250 0 0	0 0 3	
794	Robert Simpson							1			100 0 0	0 0 3	
795	Benjamin Hutchins							25			300 0 0	0 0 3	
796	G. N. Benedict							75			250 0 0	0 0 9	
797	Thomas Wanless							50			100 0 0	0 0 3	
798	Noël Dorion							50			100 0 0	0 0 9	
799	Do.							50			50 0 0	0 0 9	
800	Heritiers John Russell							50			50 0 0	0 0 9	
801	Edward Jones, Senior							50			150 0 0	0 0 3	
802	Charles Wales							75				0 0 3	
803	Edward Jones (Paquet)							1			50 0 0	0 0 6	
804	Auguste Lemay dit Delorme							2			50 0 0	0 1 0	
805	Edouard Dorion							3			250 0 0	0 0 7	
806	Jean Bte. Boileau							50			36 0 0	0 0 8	
807	Joseph Rockburn, père							25			36 0 0	0 0 8	
808	Basile Rockburn							50			36 0 0	0 0 8	
809	Jean Ladouceur							50			36 0 0	0 0 8	
810	George Aspeck							50			12 10 0	0 0 3	
811	François Ladouceur							50				0 0 3	

No. de référence.	NOMS DES CENSITAIRES.	ETENDUE DE LA CONCESSION OU DU TERRAIN POSSÉDÉ. FRONT. Arpents.	Perches.	Pieds.	PROFONDEUR. Arpents.	Perches.	Pieds.	1 PERFICIE. Arpents.	Perches.	Pieds.	Emplacements ou Lots à bâtir, ou pour d'autres fins que pour des fins agricoles. VALEUR. £	s.	d.	Montant de la Rente Constituée à être payée par le Censitaire. £	s.	d.	REMARQUES.
	Village de St. André, Côté Sud de la Grande Rue.																
812	John Johnson								50		25	0	0	0	0	3	
813	Héritiers John Fenner								50		36	0	0	0	0	3	
814	William Bond								50		36	0	0	0	0	3	
815	Finlay McMartin								50		36	0	0	0	0	3	
816	Gaspard DeLaronde								75		250	0	0	0	0	3	
817	Finlay McMartin								75		200	0	0	0	0	3	
818	Edward Jones								75		300	0	0	0	0	3	
819	Héritiers John Russell								75		300	0	0	0	0	3	
820	Robert Simpson							1	75		500	0	0	0	1	0	
821	Héritiers Docteur Rice							3			700	0	0	0	1	0	
822	Demoiselle Young							2			250	0	0	0	0	6	
823	Daniel Sutherland								50		200	0	0	0	0	3	
824	Hugh Stewart								50		500	0	0	0	0	6	
825	"Isle Barataria"								25		100	0	0	0	0	6	
	Rue de la Rivière Rouge, Côté Sud.																
826	Charles Wales							62	162	600	0	0		0	0	6	
827	Do.								50		200	0	0	0	0	3	
828	Henry Stackhouse								50		50	0	0	0	0	6	
829	Charles Stackhouse								25		50	0	0	0	0	3	
830	John Stackhouse							1			200	0	0	0	1	6	
831	Emanuel Dorion							1			50	0	0	0	1	0	
832	E. Baldwin							2			200	0	0	0	1	6	
833	William Sayers								25		36	0	0	0	0	3	
834	Amable Goulet, fils								25		36	0	0	0	0	3	
835	Jean Bte. Latreille								25		36	0	0	0	0	3	
836	Jean Bte. LaSablière								25		36	0	0	0	0	6	
837	Hyacinthe Latreille, père								25		36	0	0	0	0	6	
838	Charles Wales								25		40	0	0	0	0	2	
839	Edward Jones, Senior								50		40	0	0	0	0	6	
840	François Bedard								25		25	0	0	0	0	6	
841	Hyacinthe Latreille, fils								25		25	0	0	0	0	6	
842	Adolphe Guilbault								25		25	0	0	0	0	6	
843	Le Seigneur, (emplacement et moulin à scie)							9									
844	Héritiers William Navin								75		25	0	0	0	0	6	
845	Toussaint Ladouceur							5			75	0	0	0	0	3	

No. de référence.	NOMS DES CENSITAIRES.	ÉTENDUE DE LA CONCESSION OU DU TERRAIN POSSÉDÉ. FRONT. Arpents.	Perches.	Pieds.	PROFONDEUR. Arpents.	Perches.	Pieds.	SUPERFICIE. Arpents.	Perches.	Pieds.	Emplacements ou Lots à bâtir, ou pour d'autres fins que pour des fins agricoles. VALEUR. £ s. d.	Montant de la Rente Constituée à être payée par le Censitaire. £ s. d.	REMARQUES.
	Village de St. André, Rue de la Rivière Rouge, Côté Nord.												
846	Augustin Delorme								25		25 0 0	.....	
847	William Williams								50		12 10 0	0 0 6	
848	Toussaint Ladouceur								50		50 0 0	0 0 3	
849	Edward Jones							2			100 0 0	0 0 6	
850	Rial Davis							3			36 0 0	0 0 3	
851	John Shaw								50		50 0 0	0 0 6	
852	Amable Gould								50		36 0 0	0 0 6	
853	John Shaw								50		36 0 0	0 0 6	
854	Joseph Labelle								50		36 0 0	0 0 6	
855	Samuel Stafford							2	50		100 0 0	0 1 3	
	Rue Davis.												
856	William Zearns								50		100 0 0	0 0 6	
857	Michel Chartier							1			36 0 0	0 0 6	
858	Hyacinthe Lavigne								25		36 0 0	0 0 6	
859	George Whitzell								25		36 0 0	0 0 6	
860	Pierre Paquet								25		36 0 0	0 0 6	
861	Paul Labelle							1			100 0 0	0 0 6	
862	William Zearns								50		36 0 0	0 0 6	
863	Dame J. Skelton								50		36 0 0	0 0 6	
864	Darie John McVicar								50		36 0 0	0 0 6	
865	Mr. ——— Toomy							1			36 0 0	0 0 6	
866	Finlay McMartin								75		36 0 0	0 0 6	
867	Théodore Davis							1			36 0 0	.....	
	Village de Carillon (Rue Haut-Chatham.) Rue de la Reine.												
868	James Barclay								50		50 0 0	0 0 3	
869	Louis Joanisse								50		12 10 0	0 0 3	
870	E. Moore								50		12 10 0	0 0 3	
871	Perrault et Benjamin Noël								50		12 10 0	0 0 3	
	Rue Ottawa.												
872	Rinaldo Fuller							1			36 0 0	0 0 6	
873	Michael Omeara								25		36 0 0	0 0 6	
874	C. J. Forbes								50		50 0 0	0 0 6	

Nos.	NOMS DES CENSITAIRES.	ÉTENDUE DE LA CONCESSION OU DU TERRAIN POSSÉDÉ. FRONT.	PROFONDEUR.	SUPERFICIE.	Emplacements ou Lots à bâtir, ou pour d'autres fins que pour des [illegible]	Montant de la Rente Constituée [illegible] par le Censitaire.	Remarques.
					£ s. d.	£ s. d.	
	Village de Carillon, Rue Ottawa.—(Suite.)						
875	Veuve Banfield			50	50 0 0	0 0 6	
876	Héritiers P. Murphy			1	100 0 0	0 0 6	
877	John Scadgell, Junior			50	25 0 0	0 0 6	
878	John Scadgell, Senior			50	25 0 0	0 0 6	
879	Héritiers William Gay			1	50 0 0	0 0 6	
880	A. E. Montmarquet			2	1000 0 0	0 1 6	
881	André St. Denis			50	60 0 0	0 0 6	
882	Lemuel Cushing			50	100 0 0	0 0 6	
883	J. G. Danter			50	100 0 0	0 0 6	
884	La Compagnie de l'Ottawa			1 50	100 0 0	0 1 6	
885	J. G. Danter			50	75 0 0	0 1 0	
886	Allan Cameron			50	75 0 0	0 0 6	
887	Isaac Matte			25	25 0 0	0 0 3	
888	Eustache Perrault			25	25 0 0	0 0 3	
889	Hugh Porter			25	25 0 0	0 0 3	
890	Lemuel Cushing			25	75 0 0	0 0 3	
891	Rinaldo Fuller			50	50 0 0	0 0 6	
892	John Smith			50	25 0 0	0 0 6	
893	Lemuel Cushing			25	75 0 0	0 0 6	
894	Le Magasin d'Ordonnance			50	.....	0 0 6	
895	Scott & Co.			25	50 0 0	0 0 3	
896	Héritiers Samuel Scadgell			50	75 0 0	0 0 6	
897	Richard Quirk			50	150 0 0	0 0 6	
898	C. J. Forbes			50	75 0 0	0 0 6	
899	La Compagnie de l'Ottawa			1	75 0 0	0 0 6	
900	C. J. Forbes			1	100 0 0	0 0 6	
901	James Barclay			50	50 0 0	0 0 6	
902	C. J. Forbes			1	50 0 0	0 0 6	
903	James Barclay			50	250 0 0	0 0 6	
	Village de Lachute, Grande Rue.						
904	Peter Bird			1	36 0 0	.....	
905	A. E. Montmarquet			1	150 0 0	0 0 6	
906	Do.			1	[illegible]0 0 0	0 0 6	

Montant de la Rente Constituée à être payée par le Censitaire. £ s. d.		NOMS DES CENSITAIRES.	ETENDUE DE LA CONCESSION OU DU TERRAIN POSSÉDÉ. Front.	Profondeur.	Superficie.	Emplacements ou Lots à bâtir, ou pour d'autres fins que pour des fins agricoles. £ s. d.	Montant de la Rente Constituée à être payée par le Censitaire. £ s. d.	Remarques.
		Village de Lachute, Grande Rue. (Suite.)						
0 0 6	907	Le Seigneur			3			
0 0 6	908	Matthew Miller			1	100 0 0	0 0 6	
0 0 6	909	Suc. Archibald Cameron			2	300 0 0	0 1 6	
0 0 6	910	Patrick Ward			1	36 0 0	0 1 0	
0 0 6	911	Do.			1	36 0 0	0 1 0	
0 1 6	912	Do.			1	24 0 0		
0 0 6	913	Do.			1	24 0 0		
0 0 6	914	Hawley Hutchins			1	200 0 0		
0 0 6	915	Alexander Hamilton			1	50 0 0		
0 1 6	916	Joseph Maille			1	24 0 0		
0 1 0	917	Simpson			1	24 0 0		
0 0 6	918	McGibbon			1	36 0 0		
0 0 3	919	McGibbon			1	12 10 0		
0 0 3	920	Joseph Green			1	12 10 0		
0 0 3	921	George Joyce			1	36 0 0		
0 0 3	922	Shaw			1	25 0 0		
0 0 6	923	Hutchison Clelland			1	100 0 0		
0 0 6	924	Alvah Burch			1	300 0 0		
0 0 6	925	Do.			1	100 0 0		
0 0 6	926	Richard Doddenge			1	75 0 0		
0 0 3	927	David Raitt			1	75 0 0		
0 0 6	928	Joseph Green			1			
0 0 6	929	John Meikle			9	100 0 0		
0 0 6	930	Alvah Burch			6	100 0 0		
0 0 6	931	Samuel Galloway			1	75 0 0		
0 6	932	L'Eglise Libre (Free Church)			25			
0 6	933	L'Eglise Méthodiste			50			
0 6	934	L'Eglise Dissidente			1			
0 6	935	Demoiselle Brunton			1	250 0 0		
	936	Milo Lane			1	300 0 0		
	937	Do.			1	75 0 0		
	938	John McConaugh			1	37 10 0		
	939	Le Cimetiere			1 50			
0 6	940	La Maison d'Ecole			50			
0 6	941	Reverend Walter Scott			1	100 0 0		
	942	Samuel Orr			1	100 0 0		

No. de référence.	NOMS DES CENSITAIRES.	ÉTENDUE DE LA CONCESSION OU DU TERRAIN POSSÉDÉ. FRONT. Arpents.	Perches.	Pieds.	PROFONDEUR. Arpents.	Perches.	Pieds.	SUPERFICIE. Arpents.	Perches.	Pieds.	Emplacements ou Lots à bâtir, ou pour d'autres fins que pour des fins agricoles. VALEUR. £ s. d.	Montant de la Rente Constituée à être payée par le Censitaire. £ s. d.	REMARQUES.
	Village de Lachute, Grande Rue.—(Suite.)												
943	William McAllister							1			36 0 0	.....	
944	La Résidence du Ministre Méthodiste							1			75 0 0	.....	
945	L'Ecole et le Cimetière							1			.....	.....	
946	Charles Hicks							4			75 0 0	.....	
947	Samuel Hills							1			300 0 0	.....	
948	Samuel Orr							1	50		175 0 0	.....	
	Achat par le nommé Lane (Lane's Purchase.) Côté Nord de la Rivière du Nord. Première Concession.												
949	John McConaugh, Junior								90		.....	0 0 1½	
950	Hiram Stearns								130		.....	0 0 1½	
951	James McConaugh, Senior								125		.....	0 0 1½	
952	Robert Todd								150		.....	0 0 1½	
953	Phineas Hutchins								200		.....	0 0 2½	
954	Orlando Powers								150		.....	0 0 1½	
955	Thomas Pallisser								3		75 0 0	0 0 0½	
956	Orlando Powers								100		.....	0 0 1	
957	John McGregor								90		.....	0 0 1½	
958	J. S. Hutchins								100		.....	0 0 1	
959	George Glines								147	50	.....	0 0 1½	
960	Succession O. Quinn								60		.....	0 0 0½	
961	Succession Archibald Cameron								505		.....	0 0 6½	
962	Le Seigneur (*pointe de terre*)								137		.....	.....	
	Seconde Concession.												
963	Richard Thompson								122		.....	0 0 1½	
964	Ira Stearns								116		.....	0 0 1½	
965	John McConaugh, Senior								79		.....	0 0 1	
966	John Stearns								80		.....	0 0 1	
967	John McConaugh, Senior								75		.....	0 0 1	
968	James McConaugh, Senior								100		.....	0 0 1	
969	Thomas James								100		.....	0 0 1½	
970	S. S. Hills								73		.....	0 0 1	
971	Alexander Pollock								76		.....	0 0 1	
972	James Armstrong								150		.....	0 0 1½	
973	Do.								100		.....	0 0 1½	

No. de référence.	NOMS DES CENSITAIRES.	ÉTENDUE DE LA CONCESSION OU DU TERRAIN POSSÉDÉ. FRONT. Arpents.	Perches.	Pieds.	PROFONDEUR. Arpents.	Perches.	Pieds.	SUPERFICIE. Arpents.	Perches.	Pieds.	Emplacements ou Lots à bâtir, ou pour d'autres fins que pour des fins agricoles. VALEUR £ s. d.	Montant de la Rente Constituée à être payée par le Censitaire. £ s. d.	REMARQUES.
	Achat du nommé Lane, Côte Nord de la Rivière du Nord, Troisième ou arrière Concession.												
974	John Hammond							100				0 0 $1\frac{2}{8}$	
975	Do.							140				0 0 $1\frac{6}{8}$	
976	Andrew Walker							100				0 0 $1\frac{2}{8}$	
977	William Walker							135				0 0 $1\frac{6}{8}$	
978	Do.							88				0 0 $1\frac{1}{8}$	
979	John McGregor							90				0 0 $1\frac{1}{8}$	
980	Succession H. Drew							185				0 0 $2\frac{3}{8}$	
981	William James							100				0 0 1-	
	Côté Sud de la Rivière du Nord, Première Concession.												
982	John Cullen							25				0 0 $0\frac{3}{8}$	
983	Samuel Orr							1	33	108	75 0 0	0 0 $0\frac{3}{8}$	
984	Robert Ramsay							29				0 0 $0\frac{3}{8}$	
985	Donald Stewart							96				0 0 $1\frac{2}{8}$	
986	Linus Waldron							200				0 0 $2\frac{3}{8}$	
987	Samuel Hills							5			1100 0 0	0 0 $0\frac{3}{8}$	
988	John McConaugh, Senior							185				0 0 $2\frac{3}{8}$	
989	Héritiers James Pollock							90				0 0 $1\frac{1}{8}$	
990	William et John Vast							95				0 0 $1\frac{1}{8}$	
991	William Hume							1	50		150 0 0	0 0 $0\frac{3}{8}$	
992	Résidence du Ministre Méthodiste							1				0 0 $0\frac{3}{8}$	
99.	James Walker							175				0 0 $2\frac{1}{8}$	
994	La Maison d'Ecole								50			0 0 $0\frac{3}{8}$	
995	Amaziah Burch							300				0 0 $3\frac{6}{8}$	
996	Demoiselle Brunton							1			300 0 0	0 0 $0\frac{3}{8}$	
997	Milo Lane							1			300 0 0	0 0 $0\frac{3}{8}$	
998	Révérend Henry							80				0 0 1	
999	Succession O. Quinn							100				0 0 $1\frac{2}{8}$	
1000	Thomas C. Quinn							16			25 0 0	0 0 $0\frac{1}{8}$	
1001	Samuel Galloway							1			75 0 0	0 0 $0\frac{3}{8}$	
1002	Alvah Burch							1			75 0 0	0 0 $0\frac{3}{8}$	
1003	Hugh Fraser							99				0 0 $1\frac{2}{8}$	
1004	John Meikle							1			150 0 0	0 0 $0\frac{3}{8}$	
1005	Lieut.-Col. Thomas Barron							192					Commué.

No. de référence.	NOMS DES CENSITAIRES.	ÉTENDUE DE LA CONCESSION OU DU TERRAIN POSSÉDÉ. FRONT. Arpents.	Perches.	Pieds.	PROFONDEUR. Arpents.	Perches.	Pieds.	SUPERFICIE. Arpents.	Perches.	Pieds.	Emplacements ou Lots à bâtir, ou pour d'autres fins que pour des fins agricoles. VALEUR. £ s. d.	Montant de la Rente Constituée à être payée par le Censitaire. £ s. d.	REMARQUES.
	Achat du nommé Lane. Côté Sud de la Rivière du Nord, Première Concession.—(Suite.)												
1006	John Meikle							18			1000 0 0	0 0 0½	
1007	Alvah Burch							3			800 0 0	0 0 0½	
1008	Hutchison Clelland							1			300 0 0	0 0 0½	
1009	James Shaw							1			150 0 0	0 0 0½	
1010	George Joyce							1			75 0 0	0 0 0½	
1011	Joseph Green							1			75 0 0	0 0 0½	
1012	—— McGibbon							1			50 0 0	0 0 0½	
1013	George Brown							1			50 0 0	0 0 0½	
1014	John Simpson							2			50 0 0	0 0 0½	
1015	Alexander Hamilton								50		50 0 0	0 0 0½	
1016	Joseph Maillé								50		36 0 0	0 0 0½	
1017	Hawley Hutchins								50		36 0 0	0 0 0½	
1018	Le Seigneur							100			.....	.....	
1019	Patrick Ward							1			36 0 0	0 0 0½	
1020	Gavin Walker							2			36 0 0	0 0 0½	
1021	Allan Cameron							2			250 0 0	0 0 0½	
1022	Le Seigneur							4			.....	.....	
1023	Leonard Clarke							3			250 0 0	0 0 0½	
1024	Succession A Pettilo							1			50 0 0	0 0 0½	
1025	Arthur Thompson							1			25 0 0	0 0 0½	
1026	Le Seigneur							107			.....	.....	
1027	Richard Bradshaw							300			.....	0 0 3½	
1028	Héritiers John Earle							108			.....	0 0 1¾	
	Héritiers John Kerr							.....			.....	.....	
1029	Héritiers Archibald Kelso							200			.....	0 0 2½	
	Seconde Concession.												
1030	George Douglass							140			.....	0 0 1¾	
1031	James Earle							100			.....	0 0 1½	
1032	Alexander McKenzie							80			.....	0 0 1	
1033	Robert Doig							205			.....	0 0 2½	
1034	Agnes Paul							125			.....	0 0 1½	
1035	Alexander Paul							105			.....	0 0 1¾	

No. de référence.	NOMS DES CENSITAIRES.	ÉTENDUE DE LA CONCESSION OU DU TERRAIN POSSÉDÉ. FRONT. Arpents.	Perches.	PROFONDEUR. Arpents.	Perches.	SUPERFICIE. Arpents.	Perches.	Emplacements ou Lots à bâtir, ou pour d'autres fins que pour des fins agricoles. VALEUR. £ s. d.	Montant de la Rente Constituée à être payée par le Censitaire. £ s. d.	REMARQUES.
	Achat par le nommé Deval, (Deval's Purchase.) Côté Sud de la Rivière du Nord. Première Concession.									
1036	William Barron					100		.....	0 0 1½	
1037	William Moore					100		.....	0 0 1	
1038	Succession Daniel McIntyre					195		.....	0 0 2½	
1039	John Greer					3		25 0 0	0 0 0½	
1040	Lieut.-Col. Thomas Barron					97		.....	.....	Commué.
1041	William McConaugh					100		.....	0 0 1½	
1042	Charles Hicks					100		.....	0 0 1½	
1043	S. Hills					100		.....	0 0 1½	
1044	Samuel Hills					100		.....	0 0 1½	
1045	Veuve Hicks					100		.....	0 0 1½	
1046	Charles Hicks					100		.....	0 0 1½	
	Seconde Concession.									
1048	James Wilson					16		.....	0 0 0½	
1049	François Bazinet					40		.....	0 0 0½	
1050	Charles Lafleur					40		.....	0 0 0½	
1051	Pierre Leblanc					40		.....	0 0 0½	
1052	Lieut.-Col. Thomas Barron					100		.....	.....	Commué.
1053	B. Labrosse					44		.....	0 0 0½	
1054	S. Labrosse					40		.....	0 0 0½	
1055	Peter White					54		.....	0 0 0½	
1056	William Barron					36		.....	0 0 0½	
1057	Félix Desjardins					54		.....	0 0 0½	
1058	Amable Bigras					36		.....	0 0 0½	
1059	William Smith					72		.....	0 0 0½	
1060	Lieut.-Col. Thomas Barron					36		.....	.....	Commué.
1061	Octave St. Louis					72		.....	0 0 0½	
1062	William Symms					100		.....	0 0 1½	
1063	Hugh Clelland					93		.....	0 0 1½	
1064	William M. Hills					50		.....	0 0 0½	
1065	Linus Waldron					50		.....	0 0 0½	
	Donald Stewart					100		.....	0 0 1½	
1066	*Troisième Concession.*									
1067	Michael Quinn					80		.....	0 0 1½	
1068	Hugh Clelland, Junior					100		.....	0 0 1½	
1069	Duncan Cameron					45		.....	0 0 0½	

Nos. de référence.	NOMS DES CENSITAIRES.	ÉTENDUE DE LA CONCESSION OU DU TERRAIN POSSÉDÉ. FRONT. Arpents.	Perches.	Pieds.	PROFONDEUR. Arpents.	Perches.	Pieds.	SUPERFICIE. Arpents.	Perches.	Pieds.	Emplacements ou Lots à bâtir, ou pour d'autres fins que pour des fins agricoles. VALEUR. £ s. d.	Montant de la Rente Constituée a etre payée par le Censitaire. £ s. d.	REMARQUES.
	Achat du nommé Deval, Côté Sud de la Rivière du Nord, Troisième Concession.—(Suite.)												
1070	James Clelland, Junior							45			.....	0 0 0½	
1071	Edward McCrea							93			.....	0 0 1½	
1072	George Gray							25			.....	0 0 0½	
1073	John McCurrogh							68			.....	0 0 0½	
1074	Andrew Symms							93			.....	0 0 1½	
1075	James Clelland, fils de James							93			.....	0 0 1½	
1076	Hugh Clelland							93			.....	0 0 1½	
1077	George Dunbar							91			.....	0 0 1½	
1078	James Clelland, Senior							83			.....	0 0 1	
1079	William Bond							83			.....	0 0 1	
	Quatrième Concession ou Côte Jérusalem.												
1080	Robert Crozier							184			.....	0 0 2½	
1081	Do.							39			.....	0 0 0½	
1082	David Morin							90			.....	0 0 1½	
1083	Succession Docteur Green							141			.....	0 0 1½	
1084	James McLaren							90			.....	0 0 1½	
1085	Donald McGillivray et J. Minkley							101			.....	0 0 1½	
1086	Clark Davis							120			.....	0 0 1	
1087	Charles Poulin							120			.....	0 0 1½	
1088	Amaziah Burch							10			25 0 0	0 0 0⅛	
								61982	75		33060 10 0	633 13 8¾	

PROVINCE DU CANADA,
BAS CANADA.

Je soussigné, NORBERT DUMAS, un des Commissaires en vertu de l'Acte Seigneurial de 1854, certifie avoir fait, conformément à la loi, le présent Cadastre de la Seigneurie d'Argenteuil. Et maintenant, en procédant à clore, comme je clos finalement, par les présentes, le dit Cadastre, je fixe la valeur totale des divers droits et biens lucratifs de la dite Seigneurie aux sommes suivantes, viz :

	$	cts.
1o. Valeur des cens et rentes	42245	66
2o. Valeur des lods et ventes.		
Pour la classe des fonds agricoles	15137	66
Pour la classe des emplacements	3925	33
3o. Valeur des Moulins banaux	19140	00
4o. Valeur des Manoir et Domaine Seigneuriaux	2000	00
5o. Valeur des terres non-concédées et autres propriétés des Seigneurs	6140	00
	$88588	65

Les Seigneurs n'ont droit à aucune autre indemnité, et il n'y a aucuns autres droits ni biens lucratifs à estimer dans cette dite Seigneurie, outre ceux qui apparaissent et qui sont énumérés ci-dessus.

De sorte que la valeur totale de la dite Seigneurie se trouve être de la somme de quatre-vingt-huit mille cinq cent quatre-vingt-huit piastres et soixante-et-cinq centins, à laquelle somme je la fixe.

Daté à St. André, le 4 Janvier, 1859.

NORBERT DUMAS,
Commissaire.

Province du Canada,
Bas Canada.

Je, soussigné, NORBERT DUMAS, un des Commissaires en vertu de l'Acte Seigneurial Refondu, fait, en triplicata et conformément à la loi, le présent Cadastre abrégé de la seigneurie d'Argenteuil.

Les rentes constituées, payables aux seigneurs de cette seigneurie, par les Censitaires d'icelle, et la valeur des droits casuels, pour l'abolition desquels une indemnité est accordée, par le Gouvernement de cette province, aux dits seigneurs, pour le rachat du droit de lods et ventes, sont celles qui apparaissent au présent Cadastre.

De plus les droits de la couronne, dans cette seigneurie, consistent dans le droit de quint, lequel droit de quint est computé, en formant une année commune sur le quint accru dans le Bas Canada pendant les vingt-cinq années immédiatement antérieures à la passation de l'acte seigneurial de 1854, réparti sur la dite seigneurie en vertu des dispositions du dit acte, et se monte à une somme annuelle soixante-et-six piastres et quarante-quatre centins..... ..... $66 44

Et en foi de tout ce que dessus j'ai signé.

Montréal, 24 Janvier, 1861.

Commissaire sous l'Acte Seigneurial Refondu

QUÉBEC:
Imprimé par STEWART DERBISHIRE et GEORGE DESBARATS, Imprimeur de Sa Très-Excellente Majesté la Reine.
1861.

No. 2.

CANADA, B.C.

Procédés sous l'Acte Seigneurial de 1854 et ses amendements.

CADASTRE ABRÉGÉ

DE LA

SEIGNEURIE DE BEAUHARNOIS.

POSSÉDÉE PAR LE TRÈS-HONORABLE EDWARD ELLICE.

Clos le 1er Décembre, 1860, par **HENRY JUDAH**, écuyer, Commissaire.

INDEX DES CONCESSIONS, ETC.,

AU

CADASTRE ABRÉGÉ

DE LA

SEIGNEURIE DE BEAUHARNOIS.

	Page.
Annstown, concession du Grand Marais	24
Do. do. de la Rivière St. Louis.	26
Do. do. de la Côte St. George	27
Do. do. de la Côte St. Laurent	29
Beauharnois, Village	85
Catherinestown, première concession	15
Durham, Village	96
Edwardstown, con. de la Rivière des Anglais.	76
Do. do. de Norton Creek	77
Do. do. de la Côte Double	78
Do. do. de la Côte Simple "Rear."	80
Ellicetown, ou St. Timothée, Village	89
Grande Ile, première concession au-dessus du Domaine	17
Do. première con. en bas du Domaine.	19
Helenstown, première concession	8
Do. seconde do.	13
Howick, Village	102
Jamestown, première concession	46
Do. con. de la Rivière aux Outardes	47
Do. concession de la Fourche entre la Rivière Chateauguay et la Rivière aux Outardes, (Jamestown Forks)	48
Do.	97
Lne St. Louis, première con. d'Annstown	19
La Beauce, première concession d'Annstown.	20
Marystown, première et seconde concession	3
Do. troisième concession	5
Do. quatrième do.	6
Do. cinquième do. (en franc et commun soccage.)	7
Do. sixième concession	7
North Georgetown, concession de la Rivière Chateauguay	30
Do. concession de la Côte St. Laurent	32
Do. concession de la Rivière Saint Louis	32
Do. première concession	35
Do. seconde do.	36
North Georgetown, troisième concession	
Do. quatrième do.	
Ormstown, première concession	4
Do. seconde do.	4
Do. troisième do.	4
Do.	5
Rivière Chateauguay, première con. d'Annstown	22
Rivière aux Outardes, première concession de Jamestown	46
Russelltown, concession du Côté Nord de la Rivière Noire	8
Do. concession du Côté Sud de la Rivière Noire	8
Do. cinquième concession	8
Do. concession de la Fourche	8
South Georgetown, concession de la Rivière Chateauguay	3
Do. concession de la Rivière des Anglais, village de Howick	6
Ste. Cécile, ou Valleyfield, Village	
St. Louis de Gonzague, do.	
Ste. Martine, Village	
St. Jean Chrysostôme, Village	9
St. Urbain Premier, Village	10
Williamstown, con. de la Rivière Chateauguay.	4
Do. do. de la Rivière des Anglais	5
Do. do. de Norton Creek	5
Do. do. de la Première Côte Double	5
Do. do. de la Deuxième do.	5
Do. do. de la Rivière à l'Eturgeon.	5
Do. première concession	6
Do. deuxième do.	6
Do. troisième do.	6
Do. con. Nort-Ouest du Beach Ridge	6
Do. do. Sud-Est du do.	6
Do. concession de Norton Creek	6
Do. do. Nord-Est de la Rivière des Fèves	7
Do. concession Sud-Ouest de la Rivière des Fèves	7

No. de Référence	NOMS DES CENSITAIRES.	ÉTENDUE DE LA CONCESSION OU DU TERRAIN POSSÉDÉ. FRONT. Arpents.	Perches.	Pieds.	PROFONDEUR. Arpents.	Perches.	Pieds.	SUPERFICIE. Arpents.	Perches.	Pieds.	Emplacements ou Lots à bâtir, ou pour d'autres fins que pour des fins agricoles. VALEUR. £ s. d.	Montant de la Rente Constituée à être payée par le Censitaire. £ s. d.	REMARQUES
	Première et Seconde Concessions de Marystown.												
1	Le Seigneur							68					
2	Louis Hainault							112	5			1 16 8¾	
3	Jean-Bte. Doutre							118				1 18 11	
4	Louis Hainault	3			40			120				1 18 11	
5	I. Trudel, veuve P. Montpetit	3			40			120				2 4 4	
6	Gilbert Montpetit							118	5			2 4 4	
7	Archibald McFarlane		5		1						50 0 0	0 0 6	
8	Ovide Leblanc	3			40			120				1 18 11	
9	A. Whitlock, veuve H. Shale		5		1	5					35 0 0	0 0 0	
10	Samuel Quig	3			20			60				1 2 2	
11	Joseph Mathieu	3			20			60				1 2 2	
12	Etienne D'Aoust	3			20			60				0 19 6	
13	Charles Boyer	3			20			60				0 19 6	
14	Louis Ant. Bertrand	2 3			7 31			14 93				1 18 2	
15	Clément Dandurand	3			2			6				0 3 1	
16	John L. Cassidy	1			7			7				0 3 0	
17	Charles Daigneau			120			180				25 0 0	0 0 0	
18	Jos. Hainault dit Deschamps	1	5		40			60				0 19 5½	
19	Jean-Bte. Hainault dit Deschamps	1	5		40			60				0 19 5½	
20	Clément Leduc	1	5		1	5					30 0 0	0 1 3	
21	Jean-Bte. D'Aoust	2			40			80				1 6 5½	
22	Michel Longtin, fils	4			26			104				1 14 3¾	
23	Eliz. Leduc, veuve C. D'Aoust	4			16			64				1 1 11½	
24	Joseph Lalonde		5		14			7				0 3 0	
25	J. Roy, veuve Etienne D'Aoust	3			26			78				1 1 9½	
26	Etienne Hainault	2	5		14			35				0 10 7¼	
27	François Régis Poirier	2	2	9	40			90				1 13 6	
28	Pierre Gendron Peloche							58				0 19 8¾	
29	Antoine Leduc							37				0 13 9	
30	David Hughes		7	9	2	5					60 0 0	0 1 0	
31	Amable Longtin	3 4 3 4			11	40		137	22	72		2 12 1	
32	Cyrille Lefebvre		5				135				20 0 0		
33	Michel Longtin, père			90			135				15 0 0		
34	Commissaires d'Ecole			45			45				16 10 0		

No. de référence.	NOMS DES CENSITAIRES.	ÉTENDUE DE LA CONCESSION OU DU TERRAIN POSSÉDÉ. FRONT. Arpents.	Perches.	Pieds.	PROFONDEUR. Arpents.	Perches.	Pieds.	SUPERFICIE. Arpents.	Perches.	Pieds.	Emplacements ou Lots à bâtir, ou pour d'autres fins que pour des fins agricoles. VALEUR. £ s. d.	Montant de la Rente Constituée à être payée par le Censitaire. £ s. d.	REMARQUES.
	Première et Seconde Concessions de Marystown.—(Suite.)												
35	Marie R. Madore, veuve Antoine Papineau			60			60				40 2 6	.....	
36	Toussaint Lefebvre			45			45				22 2 6	.....	
37	Noé Brunet		5		1	5					27 0 0	0 0 6	
38	Pierre Chatigny			60			50				30 0 0	.....	
39	René Trottier			45			135				25 0 0	.....	
40	Jérémy Martin			60			135				20 0 0	.....	
41	Maxime Demers			60			50				40 0 0	.....	
42	Etienne Mathieu			60			50				60 0 0	.....	
43	Louis Shale			60			90				50 0 0	.....	
44	Antoine Trottier			60			90				26 0 0	.....	
45	Antoine Daigneau			60			100				27 10 0	.....	
46	Do.			60			100				33 0 0	.....	
47	François X. Prevost			60			90				40 0 0	.....	
48	François Delisle			90 45			180 160				70 0 0	.....	
49	John Wilson			108			100				80 0 0	.....	
50	François Lafrenière			90			90				62 0 0	.....	
51	John Ewart	2			40			80			.....	1 9 7	
52	Hypolite Lalonde, veuve Joseph D'Aoust	2			20			40			.....	0 14 10	
53	Josephte Roy, veuve Etienne Daoust	2 3			20 40			160			.....	2 19 2	
54	Joseph Meloche			90			135				22 0 0	.....	
55	Pierre Michel Leduc	3			37			111			.....	2 2 8	
56	Joseph Meloche			105			360				33 0 0	.....	
57	Leon Préjean			44			360				37 10 0	.....	
58	Hilaire Martin			110			315				45 0 0	.....	
59	Etienne Daoust, fils			70			315				55 0 0	.....	
60	Jean Bte. Montpetit	3			37			111			.....	2 4 4	
61	Pierre Gagnier	2	5		2	5		6	25		.....	0 1 8	
62	Louis Lemay	1	5		1	5					60 0 0	0 0 6	
63	Bazile Barrette	1			1						80 0 0	0 0 6	
64	Etienne Montpetit	3			37			111			.....	2 0 9	
65	André Leduc	3			3			9			.....	0 3 6	
66	Emilie Vallée, veuve Thomas Boothe	3			32			96			.....	2 1 9	
67	Joseph Léandre et Cyprien Godin	3			40			120			.....	1 7 11½	

No. de référence	NOMS DES CENSITAIRES.	ÉTENDUE DE LA CONCESSION OU DU TERRAIN POSSÉDÉ. FRONT. Arpents	Perches	Pieds.	PROFONDEUR. Arpents	Perches	Pieds.	SUPERFICIE. Arpents	Perches	Pieds.	Emplacements ou Lots achetés, ou pour d'autres fins que pour des fins agricoles. VALEUR. £ s. d.	Montant de la Rente Constituée à être payée par le Censitaire. £ s. d.	REMARQUES
	Première et Seconde Concessions de Marystown.—(Suite.)												
68	Jean Bte. Dignolet	1	5		34			51				1 1 6	
69	Damase Dignolet	1	5		34			51				1 1 6	
70	Charles D'Aoust	3			40			120				2 4 4	
71	Marie Bergevin, veuve Hyacinthe Lefebvre	3			40			120				2 3 0	
72	William Reid	2	2	9	31			69	75			1 7 4½	
73	Henri Boyer	3			8			24				0 8 7½	
74	Do.							72				1 6 11¾	
75	Alexander McPherson							33				0 10 5½	
76	Michel Brossois							50				0 17 9	
77	Do.	4			14			56				0 19 7	
78	Pierre Laberge	2			29			58				1 0 4½	
79	Louis St. Michel	2			29			58				1 0 4½	
	Troisième Concession.												
80	Michel Gendron	2			20			40				0 15 6	
81	Joseph Roy	4			20			80				1 16 9	
82	Charles Gendron, fils	2			20			40				0 15 6	
83	Joseph Mathieu	1			20			20				0 7 8	
84	Clément Dandurand							124				2 17 4	
85	Clément Leduc							70	65			1 6 6	
86	Joseph Daoust	2						48				1 1 1	
87	Elizabeth Leduc, veuve Casimir D'Aoust	2						51				1 1 3	
88	Pierre D'Aoust	2						52	50			1 1 3	
89	Etienne Hainault	2						52	50			1 5 5	
90	Charles Daigneau	2						53				1 3 5	
91	Angélique Lefebvre, veuve Paul Daigneau	2						53				1 2 5	
92	Antoine Leduc	3						80	75			1 13 8	
93	Lambert Péladeau	3						84				1 15 4	
94	Hypolite Lalonde, veuve Joseph D'Aoust	3			28 5 6 30 3 6			88	30			1 17 10	
95	Xavier Lefebvre	3			20			60				1 3 2	
96	Antoine Daoust	3						36				0 16 7	
97	Joseph Leduc	3						94	10			1 19 7	
98	Antoine Leduc	3						94	50			1 19 5	
99	Eustache Proulx			135	3						12 10 0	0 0 6	
100	Ovide LeBlanc	3			31 5 32 5			96				1 19 9	

No de référence.	NOMS DES CENSITAIRES.	ÉTENDUE DE LA CONCESSION OU DU TERRAIN POSSÉDÉ. FRONT. Arpents	Perches	Pieds	PROFONDEUR. Arpents	Perches	Pieds	SUPERFICIE. Arpents	Perches	Pieds	Emplacements ou Lots achetés, ou pour d'autres fins que pour des fins agricoles. £ s. d.	Montant de la Rente Constituée à être payée par le Censitaire. £ s. d.	Remarques.
	Troisième Concession.—(Suite.)												
101	Jean Bte. Leduc	3						98			.....	2 3 1	
102	Xavier Lefebvre	3						96			.....	2 3 4	
103	André Montpetit	3						93	7		.....	2 1 5	
104	François Leduc	3			30			90	30		.....	1 19 9	
105	Guillaume McPherson	3			30			90			.....	1 4 10	
106	Jean Bte. Montpetit	3			28			84			.....	1 17 0	
107	André Leger	3			28			84			.....	1 15 4	
108	Antoine Tondu							82			.....	1 14 6	
	Quatrième Concession.												
109	Maurice Montpetit	2	5		20			50			.....	1 6 3	
110	Olivier Lefebvre	2	5		20			50			.....	1 6 3	
111	André Leduc	2			20			40			.....	1 1 0	
112	Jean-Bte. Montpetit	3			20			60			.....	1 11 6	
113	Jean-Bte. Houle	2	5		20			50			.....	1 5 5	
114	Pierre Houle	2	5		20			50			.....	1 5 5	
115	François Leduc	2			20			40			.....	1 1 0	
116	Pierre Gendron	1			20			20			.....	0 10 6	
117	Théophile Lecours	2			20			40			.....	1 1 0	
118	François D'Aoust	2			15			30			.....	0 15 9	
119	François Leduc	2			5			10			.....	0 5 3	
120	Christophe D'Aoust	2			20			40			.....	1 1 0	
121	Jean-Bte. Leduc	2			20			40			.....	1 1 0	
122	Joachim Lefebvre	2			17			34			.....	0 18 0	
123	Jean-Bte. Gervais	2			3			6			.....	0 3 0	
124	André Montpetit	2			14			28			.....	0 14 9	
125	Joachim Gendron	2			6			12			.....	0 6 3	
126	Israel Lefebvre	2	5		20			50			.....	1 6 3	
127	Olivier Hainault	2	5		20			50			.....	1 6 3	
128	Antoine Leduc	2	5		20			50			.....	1 6 3	
129	Pierre Pitre	1	2	9	20			25			.....	0 13 1½	
130	Joachim Gendron	1	2	9	20			25			.....	0 13 1½	
131	Julien Leduc	2	5		20			50			.....	1 6 3	
132	Didace Péladeau	2	5		20			50			.....	1 6 3	
133	Angélique Lefebvre, veuve Paul Daigneau				20			40			.....	1 1 0	
134	Joseph D'Aoust	3			20			60			.....	1 8 6	
135	François D'Aoust							78	75		.....	2 1 2	
136	Clément Dandurand							76	57		.....	2 0 4	

No. de référence.	NOMS DES CENSITAIRES.	ÉTENDUE DE LA CONCESSION OU DU TERRAIN POSSÉDÉ. FRONT. Arpents.	Perches.	Pieds.	PROFONDEUR. Arpents.	Perches.	Pieds.	SUPERFICIE. Arpents.	Perches.	Pieds.	Emplacements ou Lots à bâtir, ou pour d'autres fins que pour des fins agricoles. VALEUR. £ s. d.	Montant de la Rente Constituée à être payée par le Censitaire. £ s. d.	Remarques.
	Cinquième Concession. (En Franc et Com. Soccage.)												
	Sixième Concession.												
137	Jean-Bte. Bussière	2						54				1 8 4	
138	Charles Tessier, fils	2						54				1 8 4	
139	Narcisse Garant	2						57	40			1 10 0	
140	Moyse Buzinet	2						57	40			1 10 0	
141	Joachim Daigneau	2						57	40			1 8 9	
142	Paul Daigneau	2						55	20			1 8 9	
143	Marie T. Normandeau, veuve Michel St. Denis	2						58				1 7 1	
144	Rosalie Darpentigny, veuve Jérémie Aunet	2						58				1 7 1	
145	Narcisse Garant	2						58	10			1 7 11	
146	Pierre Dubeau	2						58	10			1 7 11	
147	Michel Dubeau	2						54				1 7 6	
148	Michel Poirier	2						52				1 7 6	
149	Le Seigneur		20										
150	Pierre Martin	2			26			52				1 6 3	
151	Héritiers Pierre Desgres et Eliza Bryere	2						52				1 6 3	
152	Joseph Picard							31	95			0 18 3	
153	Michel Pilon							34	94			0 18 3	
154	Joseph Légaré							31	78			0 16 7	
155	Le Seigneur							31					
156	Eustache Proulx							38				0 19 6	
157	Joseph Fortier							38				0 19 6	
158	Hrs. Guillaume Darpentigny.	1			1						25 0 0	0 0 6	
159	Michel St. Denis	3			20			60				1 10 6	
160	Toussaint Auger							18				0 9 6	
161	Ignace Quevillon										30 0 0	0 2 0	
162	Antoine Gendron	2			20			40				1 1 0	
163	Josephte Branchaud, veuve Jean Baptiste Gendron	1			20			20				0 13 0	
164	François X. Dubeau	1			20			20				0 10 6	
165	Jacques Tessier, père							5	5			0 2 6	
166	Toussaint Bro							50	30			1 6 3	
167	André D'Aoust							50	30			1 6 3	
168	Laurent Peltier							49	20			1 5 5	
169	Isidore Marchand							49	20			1 5 5	

No. de référence.	NOMS DES CENSITAIRES.	ÉTENDUE DE LA CONCESSION OU DU TERRAIN POSSÉDÉ. FRONT. Arpents.	Perches.	Pieds.	PROFONDEUR. Arpents.	Perches.	Pieds.	SUPERFICIE. Arpents.	Perches.	Pieds.	Emplacements ou Lots à bâtir, ou pour d'autres fins que pour des fins agricoles. VALEUR. £ s. d.	Montant de la Rente Constituée à être payée par le Censitaire. £ s. d.	REMARQUES.
	Sixième Concession.—(Suite.)												
170	Charles Lebœuf							51			.....	1 6 8	
171	Alexis Lebœuf							51			.....	1 6 8	
172	Grégoire Bergeron							49	60		.....	1 5 0	
173	Alexis Hébert							49	60		.....	1 5 0	
174	Jean Bte. Hébert							46	50		.....	1 4 4	
175	Joseph Hébert							46	73		.....	1 4 4	
176	Jean Bte. Leger							47	21		.....	1 3 1	
177	Antoine Leger, fils							47	10		.....	1 3 1	
178	Pierre Gendron							38			.....	1 0 2	
179	Olivier Tondu							38			.....	1 0 2	
180	Joseph Boyer	2			18			36			.....	0 18 8	
181	Catherine Marcil, veuve Michel Duquette	2			18			36			.....	0 18 8	
182	François X. Amesse							36	60		.....	0 17 5	
183	Pierre Daigneau							33	30		.....	0 17 5	
184	Céleste Darpentigny							31	10		.....	0 16 2	
185	André Daigneau							31	10		.....	0 16 2	
	Première Con. d'Helenstown.												
186	Alexandre Bourdon							45	20		.....	1 1 10	
187	Adolphe Grenier	3			19			57			.....	1 0 6	
188	François Grenier	1	5		10			15			.....	0 8 2½	
189	Félix Grenier							10			.....	0 4 3	
190	Joseph Payment	3			20			60			.....	1 2 2	
191	Etienne Payment							63			.....	1 2 8	
192	Benjamin Payment	3			20			60			.....	1 2 2	
193	Etienne Payment	3			19			57			.....	1 11 6	
194	Augustin Lefebvre	3			20			60			.....	1 2 2	
195	Do.	3			20			60			.....	1 14 0	
196	Christophe D'Aoust	3			20								
		3			21	5		124	50		.....	2 16 2	
197	Pierre Lemieux	9			20			180			.....	4 0 5	
198	Jérémie D'Aoust	2			20			40			.....	0 17 3	
199	Pierre Lemieux							129	95		.....	2 17 6	
200	Représentants Louis Normand			135			135				75 0 0	.....	
201	Honoré Laurin							112			.....	2 9 6	
202	Etienne Hainault	3			19			57			.....	0 18 6	
203	Pierre Rousseau	3			20			60			.....	1 11 0	

No. de référence.	NOMS DES CENSITAIRES.	ÉTENDUE DE LA CONCESSION OU DU TERRAIN POSSÉDÉ. FRONT. Arpents.	Perches.	Pieds.	PROFONDEUR. Arpents.	Perches.	Pieds.	SUPERFICIE. Arpents.	Perches.	Pieds.	Emplacements ou Lots à bâtir, ou pour d'autres fins que pour des fins agricoles. VALEUR. £ s. d.	Montant de la Rente Constituée à être payée par le Censitaire. £ s. d.	REMARQUES.
	Première Concession d'Helenstown.—(Suite.)												
204	Joseph Laderoute et Joseph Bélaire	...	...	...	...	...	...	57	...	...	.....	0 19 8	
205	Pierre Hainault dit Deschamps	3	...	...	19	...	...	57	...	...	.....	1 11 6	
206	Honoré Laurin	3	...	...	20	...	...	60	...	...	.....	1 2 2	
207	Félix Vinette	...	...	...	...	...	...	55	32	...	.....	1 9 0	
208	Pierre Decarry	2	...	...	20	...	...	40	...	...	.....	0 9 8½	
209	Pierre Hainault dit Deschamps	2	...	...	20	...	...	40	...	...	.....	1 0 3	
210	François Mercier	...	5	..	1	...	...	...	...	...	32 10 0	0 0 6	
211	Damase St. Michel	2	...	...	18	...	...	36	...	...	.....	0 12 4½	
212	Joseph Maher	2	...	...	20	...	...	40	...	...	.....	1 0 0½	
213	Ephraïm St. Michel	2	...	...	20	...	...	40	...	...	.....	0 12 4½	
214	Joseph Maher	2	...	...	20	...	...	40	...	...	.....	1 0 0½	
215	Pierre Lebœuf	2	...	...	38	...	...	76	...	...	.....	1 13 9	
216	Jean-Bte. Lebœuf	2	...	...	20	...	...	40	...	...	.....	0 14 10	
217	Félix Vinette	2	...	..	18	...	...	36	...	...	.....	0 18 11	
218	Augustin Migneron	3	...	...	18	...	...	54	...	...	.....	1 3 4½	
219	Do	3	...	...	18	...	...	54	...	...	.....	1 3 4½	
220	Israël D'Aonst	3	...	...	3	...	...	9	...	...	.....	0 5 3	
221	Moyse Julien	...	...	...	...	...	...	115	54	...	.....	2 11 2	
222	Xavier Meloche	2	...	...	35	...	...	70	...	...	.....	1 14 2	
223	Jean Bte. Lebœuf	2	...	...	41	...	...	82	...	...	.....	1 16 8	
224	Ambroise Prevost	2	...	...	7	...	...	14	...	...	.....	0 6 9	
225	Xavier Meloche	2	...	...	41	...	...	82	...	...	.....	1 17 6	
226	Do.	3	...	...	20	...	...	60	...	...	.....	1 2 2	
227	Jean Bte. Chatigny	...	...	...	...	...	...	71	8	...	.....	1 13 2	
228	Ambroise Julien	3	...	...	43	...	...	129	...	...	.....	2 18 6	
229	Joseph Laderoute	3	...	...	20	...	...	60	...	...	.....	1 2 2	
230	Do.	...	...	...	...	...	...	35	...	...	.....	0 13 10	
231	Nicolas Gagnier	...	...	...	...	...	...	39	...	...	.....	1 1 0	
232	Joseph Jeanvois	3	...	...	33	...	...	99	...	...	.....	2 2 6	
233	François Julien	1	...	...	2	...	...	...	...	...	25 0 0	0 1 0	
234	André Galarneau	3	...	...	12	...	...	36	...	...	.....	1 2 3	
235	Thomas Gauthier	3	...	...	20	...	...	60	...	...	.....	1 2 0	
236	Damase Brunet	...	...	...	...	...	...	73	...	...	.....	1 18 3	
237	André Galarneau	...	7	9	12	...	...	9	...	...	.....	0 4 3	
238	François Girard	2	...	...	3	...	...	6	...	...	.....	0 3 0	
239	Thomas Gauthier	2	...	...	20	...	...	40	...	...	.....	0 13 7	

No. de référence.	NOMS DES CENSITAIRES.	ÉTENDUE DE LA CONCESSION OU DU TERRAIN POSSÉDÉ. FRONT. Arpents.	Perches.	Pieds.	PROFONDEUR. Arpents.	Perches.	Pieds.	SUPERFICIE. Arpents.	Perches.	Pieds.	Emplacements ou Lots à bâtir, ou pour d'autres fins que pour des fins agricoles. VALEUR. £ s. d.	Montant de la Rente Constituée à être payée par le Censitaire. £ s. d.	REMARQUES.
	Première Concession d'Helenstown.—(Suite.)												
240	Veuve Antoine Mathieu	1			20			20			.....	0 7 5	
241	Jean Bte. Girouard	1	5		26			39			.....	1 1 0	
242	Joachim Hogue	1	5		14			21			.....	0 10 6	
243	Evariste Goyer		7		2						37 10 0	0 0 9	
244	Alexandre Emond	2			20			40			.....	0 15 6	
245	Xavier Prevost	2			27			54			.....	1 7 9½	
246	V. Laplaine		5		1						22 10 0	.....	
247	Joseph Julien	1			27			27			.....	0 13 10¾	
248	Louis Normandeau		50		1						24 0 0	.....	
249	Le Seigneur							222			.....	.....	
250	Clément Bourdon							82			.....	2 3 8	
251	Pierre Decarry		5			5					27 10 0	.....	
252	André Brunet	2			25			50			.....	1 6 2¾	
253	Hyacinthe Dandurand	1			25			25			.....	0 13 3	
254	Alexis Poirier dit Desloges	1			12			12			.....	0 6 1½	
255	Louis Tessier	1	5		3			4	50		.....	0 1 10½	
256	Antoine et Gilbert Leduc	1			8			8			.....	0 4 0	
257	Jean-Bte. Cléroux, fils							47	50		.....	1 5 11	
258	Augustin Viau	2			23			46			.....	1 3 10	
259	Hyacinthe Dandurand, fils	1	5		22			33			.....	0 17 5½	
260	Guillaume Lalonde	2			20			40			.....	1 2 11¼	
261	Rev. Jos Ol. Archambeault	3			20			60			.....	0 0 1	
262	Charles Lebœuf	1	5		20			30			.....	0 16 7	
263	Jean-Bte. Lavoie	3			23			69			.....	1 8 5	
264	André Brunet	3			15			15			.....	1 5 1	
265	Veuve Michel Brossois		7	9		7	9				17 10 0	.....	
266	William Rodden	3			20			60			.....	1 2 1	
267	Félix Lauzon	3			20			60			.....	1 12 4	
268	François N. Sauvé		4			7	9				28 0 0	.....	
269	Elie Lemay		7			7					20 5 0	.....	
270	Toussaint Viau		7	9		7	9				15 0 0	.....	
271	Eusèbe French			68	1						42 0 0	.....	
272	Benjamin Gougeon			68	1						18 10 0	.....	
273	Marie Leduc		4			7	9				17 5 0	.....	
274	Michel Tessier	1			20			20			.....	0 7 4	

No. de référence.	NOMS DES CENSITAIRES.	ÉTENDUE DE LA CONCESSION OU DU TERRAIN POSSÉDÉ. FRONT. Arpents.	Perches.	Pieds.	PROFONDEUR. Arpents.	Perches.	Pieds.	SUPERFICIE. Arpents.	Perches.	Pieds.	Emplacements ou Lots à bâtir, ou pour d'autres fins que pour des fins agricoles, VALEUR. £ s. d.	Montant de la Rente Constituée à être payée par le Censitaire. £ s. d.	REMARQUES.
	Première Concession d'Helenstown.—(Suite.)												
275	François X. Rapin	3			1						27 0 0	0 1 3	
276	François X. Sauvé	3						58				1 5 3	
277	L. A. Desaulniers	5			5						62 10 0		
278	Paul Champagne	4			4						25 0 0		
279	Joseph Fournier	3			1						18 0 0		
280	Joseph Lavoie	1			1						25 5 0	0 0 6	
281	Damase Bougie	1			1						26 0 0	0 0 6	
282	Daniel B. Pease	1			1						27 0 0	0 0 6	
283	Léon Leduc	1			7	9					29 0 0		
284	François X. Rapin	5			10			50				1 10 8	
285	Do.	2			8			16				0 7 8	
286	Jean-Bte. Scott	2 3			8 20			16 60				1 19 1	
287	Veuve Jean-Bte. Cervinon	1			8			8				0 5 2¾	
288	Joseph Daoust, père	1			2	5					40 0 0	0 1 3	
289	Louis Cottieau	1				3					30 0 0	0 1 6	
290	Joseph Robert	1				3					27 0 0	0 1 6	
291	François Lebœuf	3			20			60				1 2 2	
292	Louis St. Onge	2			21			42				1 2 8	
293	François St. Onge	1			21			21				0 11 4	
294	François Dion	1			8			8				0 2 11	
295	Augustin Boyer	2			8			16				0 5 7½	
296	Jean Bt. Filiatreau	3			22			66				1 14 10	
297	Pierre Saulnier	6			8			48				1 2 2	
298	François Lebœuf	3			8			24				0 8 5¾	
299	Héritiers Jérémie Monette	1	5		22			33				0 17 5	
300	Pierre Bedard	1			22			22				0 11 8	
301	Cristophe D'Aoust			40			90				17 10 0		
302	Antoine Roy			40			90				17 10 0		
303	Louis Leduc	2 1	5		22 8			56				1 5 3	
304	Martin Fortier	6			12			72				1 2 6	
305	Jean Bte. Benoit	3 3			8 22			90				2 5 1	
306	Antoine Bonhomme	1 1	5		21 8			43	50			1 1 9	
307	L. A. Desaulniers							9				0 4 6	

No. de référence.	NOMS DES CENSITAIRES.	ÉTENDUE DE LA CONCESSION OU DU TERRAIN POSSÉDÉ. FRONT. Arpents	Perches	Pieds.	PROFONDEUR. Arpents.	Perches.	Pieds.	SUPERFICIE. Arpents.	Perches.	Pieds.	Emplacements ou Lots à bâtir, ou pour d'autres fins que pour des fins agricoles. VALEUR. £ s. d.	Montant de la Rente Constituée à être payée par le Censitaire. £ s. d.	REMARQUE
	Première Concession d'Helenstown.—(Suite.)												
308	William Gendron		2	9	2						25 0 0		
309	Jean Bte. Lacroix	3 / 3			8 / 21			87				1 12 4	
310	Joseph Balleray		5		3						27 0 0	0 0 9	
311	Olivier Bonin	1	5		5			7	50			0 3 9	
312	Moyse Sauvé	1	5		5			7	50			0 3 9	
313	Olivier Bonin	6			10			60				1 13 3	
314	François Demers	3			10			30				0 14 9	
315	Antoine D'Aoust	3 / 3			12 / 8			60				1 9 6	
316	Augustin Mailloux	3 / 3			20 / 18			111				2 11 3	
317	Hyacinthe Leduc	3 / 3			12 / 20			112	50			2 12 0	
318	Pierre Leduc, père	4			10			40				0 17 9	
319	Pierre Leduc, fils	4			29			116				2 14 11	
320	Isidore Larocque	2			10			20				0 7 2	
321	Commissaires d'Écoles		5		1								
322	Joseph Bergevin	5			29			145				2 18 8	
323	Célestin Bergevin	3 / 3			30 / 17			141				2 18 8	
324	Eustache Bergevin							90	94			1 17 11	
325	Benjamin Léger	3			17			51				1 1 0	
326	Etienne Leger	3			12			36				0 14 1	
327	Moise Poirier	3			8			24				0 9 4½	
328	Joseph. Boyer, fils	3 / 3			12 / [illegible]			63				1 6 8½	
329	François Fauxbert	3			20			60				1 16 7	
330	Do.	1	5		9	8		14	70			0 6 11	
331	Veuve Jacques Gauthier	1	5		10			15				0 6 11	
332	Stephen May	3			20			60				1 2 2	
333	François Poirier	3			10			30				0 11 5½	
334	Gatien Martin	3 / 3			10 / 16			78				1 10 3½	
335	François Poirier	3 / 3			20 / 6			78				1 10 3½	
336	Julien Sauvé	3			10			30				0 8 6	
337	Hyacinthe Lefebvre	2 / 2	5		14 / 4			35 / 10				0 18 8	

No. de référence.	NOMS DES CENSITAIRES.	ÉTENDUE DE LA CONCESSION OU DU TERRAIN POSSÉDÉ. FRONT. Arpents.	Perches.	Pieds.	PROFONDEUR. Arpents.	Perches.	Pieds.	SUPERFICIE. Arpents.	Perches.	Pieds.	Emplacements ou Lots à bâtir, ou pour d'autres fins que pour des fins agricoles. VALEUR. £ s. d.	Montant de la Rente Constituée à être payée par le Censitaire. £ s. d.	REMARQUES.
	Première Concession d'Helenstown.—(Suite.)												
338	Félix Lormand	...	5	...	4	...	...	...	...	...	33 0 0	0 0 10	
339	Julien Sauvé	3	...	...	10	...	...	30	...	...	...	0 8 0	
340	Antoine Hainault, fils	...	...	...	...	...	...	40	...	...	...	1 1 0	
341	Antoine Poirier	3	...	...	24	...	...	72	...	...	...	1 7 3	
342	Julien Sauvé	3 3	...	...	20 4	... 5	...	73	50	...	...	1 8 10	
343	Antoine Poirier	3	...	...	24	...	...	72	...	...	...	1 14 8	
344	Augustin Boyer	...	...	...	...	...	...	41	...	...	...	1 1 9	
345	Joseph Lefebvre	1	...	...	20	...	...	20	...	...	...	0 10 6	
	Seconde Con. d'Helenstown.												
346	Etienne Montpetit, fils	...	...	...	...	...	...	92	77	...	...	2 7 10	
347	Pascal St. Denis	2	...	...	25	...	...	50	...	...	...	1 6 3	
348	Pierre Leduc, fils	2	...	...	25	...	...	50	...	...	...	1 6 3	
349	Antoine Montpetit	2	...	...	25	...	...	50	...	...	...	1 6 3	
350	Hyacinthe Montpetit	2	...	...	25	...	...	50	...	...	...	1 6 3	
351	Pierre Hainault dit Deschamps	4	...	...	25	...	...	100	...	...	...	2 12 6	
352	Paul Hébert	2	...	...	25	...	...	50	...	...	...	1 6 3	
353	Jérémie D'Aoust	2	...	...	25	...	...	50	...	...	...	1 6 3	
354	François St. Michel	4	...	...	25	...	...	100	...	...	...	2 12 6	
355	Jean Bte. Lebœuf, père	2	...	...	25	...	...	50	...	...	...	1 6 3	
356	Alexis Dumas	2	...	...	25	...	...	50	...	...	...	1 6 3	
357	Pierre Hainault dit Deschamps	2	...	...	25	...	...	50	...	...	...	1 6 3	
358	Joseph Maher	2	...	...	25	...	...	50	...	...	...	1 6 3	
359	François Dandurand	2	...	...	25	...	...	50	...	...	...	1 6 3	
360	Hyacinthe Poirier	2	...	...	25	...	...	50	...	...	...	1 6 3	
361	Israël D'Aoust	4	...	...	25	...	...	100	...	...	...	2 12 6	
362	Alexandre Pilon	2	...	...	25	...	...	50	...	...	...	1 6 3	
363	François Pilon	6	...	...	25	...	...	150	...	...	...	3 18 9	
364	Commissaires d'Ecoles	...	5	...	1	...	...	...	...	...	...	...	
365	Joseph Primeau	2	...	...	25	...	...	50	...	...	...	1 6 3	
366	Antoine Roy	2	...	...	25	...	...	50	...	...	...	1 6 3	
367	Jean Bte. Chatigny	2	...	...	25	...	...	50	...	...	...	1 6 3	
368	Jean Bte. Lebœuf	1	...	...	20	...	...	20	...	...	...	0 10 6	
369	Louis Sicard	1	...	...	25	...	...	25	...	...	...	0 13 1½	
370	André Brunet	1	...	...	5	...	...	5	...	...	...	0 2 7½	

No. de référence.	NOMS DES CENSITAIRES.	ÉTENDUE DE LA CONCESSION OU DU TERRAIN POSSÉDÉ. FRONT. Arpents.	Perches.	Pieds.	PROFONDEUR. Arpents.	Perches.	Pieds.	SUPERFICIE. Arpents.	Perches.	Pieds.	Emplacements ou Lots à bâtir, ou pour d'autres fins que pour des fins agricoles. VALEUR. £ s. d.	Montant de la Rente Constituée à être payée par le Censitaire. £ s. d.	REMARQUES.
	Seconde Concession d'Helenstown.—(Suite.)												
371	Moyse Brunet	4			25			100			.....	2 12 6	
372	Joachim Ainesse	3			25			75			.....	1 19 4½	
373	Hubert Merleau	1			25			25			.....	0 13 1½	
374	Jean Bte. Girouard	2			25			50			.....	1 6 3	
375	Jean Bte. Scott	2			25			50			.....	1 6 3	
376	Joseph M. A. P. Quevillon	2			25			50			.....	1 6 3	
377	Antoine Hainault	2			25			50			.....	1 6 3	
378	Augustin Lefebvre	2			25			50			.....	1 6 3	
379	André Brunet	2			25			50			.....	1 6 3	
380	Louis Julien	2			25			50			.....	1 6 3	
381	Félix Lauzon	2			25			50			.....	1 6 3	
382	Olivier Bibeau	2			25			50			.....	1 6 3	
383	Joachim Darpentigny	2			25			50			.....	1 6 3	
384	Joseph M. A. P. Quevillon	2			25			50			.....	1 6 3	
385	Augustin Lefebvre	2			25			50			.....	1 6 3	
386	Charles D. French	5		1	5						29 0 0	.....	
387	Hyacinthe Vallée	2			25			50			.....	1 6 3	
388	André Tellier	2			25			50			.....	1 6 3	
389	Paul Lagarde	5		1							30 0 0	.....	
390	Joseph Lebœuf	5			5						27 0 0	.....	
391	Do.	4			25			100			.....	2 12 6	
392	Adolphe Desève	5		1							30 0 0	.....	
393	Etienne Darpentigny, fils	1			25			25			.....	0 13 1½	
394	Etienne Darpentigny, père	1			25			25			.....	0 13 1½	
395	Pierre Poirier	2			25			50			.....	1 6 3	
396	Pierre Boivin			29		7	9				37 10 0	.....	
397	Ignace Therrien		7	9	1						33 0 0	.....	
398	Régis Boissonneault	2			25			50			.....	1 6 3	
399	Daniel Blondin	2			25			50			.....	1 6 3	
400	François Delisle	2			25			50			.....	1 6 3	
401	Louis Lemieux	2			25			50			.....	1 6 3	
402	Bazile Roy	2			25			50			.....	1 6 3	
403	Joseph Girard	2			25			50			.....	1 6 3	
404	Joseph Laterneau	5			2						27 0 0	0 0 6	
405	Joseph Girard	2			25			50			.....	1 6 3	

No. de référence.	NOMS DES CENSITAIRES.	ÉTENDUE DE LA CONCESSION OU DU TERRAIN POSSÉDÉ. FRONT. Arpents.	Perches.	Pieds.	PROFONDEUR. Arpents.	Perches.	Pieds.	SUPERFICIE. Arpents	Perches.	Pieds.	Emplacements ou Lots à bâtir, ou pour d'autres fins que pour des fins agricoles. VALEUR.	Montant de la Rente Constituée à être payée par le Censitaire. £	s.	d.	REMARQUES.
	Seconde Concession d'Helenstown.—(Suite.)										£ s. d.				
406	Félix Girard	4			25			100				2	12	6	
407	George Peterkin	2			25			50				1	6	3	
408	Sophie Rouleau	2			25			50				1	6	3	
409	Angélique Raymond, épouse de Louis Lemieux	2			25			50				1	6	3	
410	O. B. Thurier	2			25			50				1	6	3	
411	Ignace Frappier	2			25			50				1	6	3	
412	Joachim Sauvé	2			25			50				1	6	3	
413	Louis Lalonde	2			25			50				1	6	3	
414	François X. Sauvé	2			25			50				1	6	3	
415	Moyse Lalonde	2			25			50				1	6	3	
416	Pierre Lalonde	2			25			50				1	6	3	
417	Eustache Bergevin	4			25			100				2	12	6	
418	Ambroise Plante	6			25			150				3	18	9	
419	François Plante	2			25			50				1	6	3	
420	Michel Boyer	2			25			50				1	6	3	
421	François Sauvé dit Laplante	2			25			50				1	6	3	
422	Hyacinthe Lefebvre	2			20			40				1	1	0	
423	François Sauvé dit Laplante	2			5			10				0	5	3	
424	Hyacinthe Payment	2			25			50				1	6	3	
425	Augustin Poirier	2			25			50				1	6	3	
426	Hyacinthe Lefebvre	2			25			50				1	6	3	
427	Joseppe Darpentigny	2			25			50				1	6	3	
428	Joachim Darpentigny	2			25			50				1	6	3	
429	Augustin Poirier	2			25			50				1	6	3	
430	Julien Sauvé	2			25			50				1	6	3	
431	Pierre Leduc, fils de Thomas	2			25			50				1	6	3	
432	Hilaire Lefebvre	2			25			50				1	6	3	
433	Amable Lafleur							22				0	12	7	
	Première Concession de Catherinestown.														
434	Joseph Lefebvre	1			20			20				0	10	6	
435	Thomas Leduc, fils	2			20			40				1	1	0	
436	Julien Sauvé	3			8			24				0	14	3	
437	Pierre Leduc	3			11			33				0	17	3	

No. de référence.	NOMS DES CENSITAIRES.	ÉTENDUE DE LA CONCESSION OU DU TERRAIN POSSÉDÉ. FRONT. Arpents.	Perches.	Pieds.	PROFONDEUR. Arpents.	Perches.	Pieds.	SUPERFICIE. Arpents.	Perches.	Pieds.	Emplacements ou Lots à bâtir, ou pour d'autres fins que pour des fins agricoles. VALEUR. £ s. d.	Montant de la Rente Constituée à être payée par le Censitaire. £ s. d.	REMARQUES.
	Première Concession de Catherinestown.—(Suite.)												
438	Antoine Poirier	3			6			18				0 7 3	
439	Pierre Poirier	3			13			39				1 0 0	
440	Do.	3			20			60				1 9 0	
441	Eustache Bergevin	3			17			51				1 7 0	
442	Josephte Viau, veuve Michel Beautron	3			2			6				0 2 6	
443	Tharcile Léger, veuve Louis Bergevin, et ses enfants	3			17			51				1 8 0	
444	Etienne Hainault	3			16			48				1 7 1	
445	Antoine Montpetit	2			25			50				1 3 6	
446	Jean-Bte. Beautron	1			2						35 0 0	0 0 10	
447	Timothé Beautron	2			25			50				1 3 6	
448	Antoine Hainault	4			25			100				2 12 6	
449	Cyprien Archambeault							6	5			0 3 0	
450	Louis Leduc		5		18			9				0 4 6	
451	Michel Beautron		5		18			9				0 5 6	
452	Paul Trottier	3			20			60				1 16 4½	
453	Alexis Viau	1			8			8				0 4 0	
454	Alexis Viau, père	2			6			10				0 5 0	
455	Do.	2			25			50				1 6 3	
456	Michel Beautron	2			25			50				1 6 3	
457	Alexis Viau, fils, Antoine Viau et Philomène Viau	2			25			50				1 6 3	
458	Bazile Leduc	2			25			50				1 6 3	
459	Caroline Park, veuve Edward McKenzie	2			2	5		5				0 2 6	
460	Olivier Leduc	2			19			38				1 2 0	
461	Antoine Leduc	2			25			50				1 6 3	
462	Do.	2			21			42				1 2 0	
463	Caroline Park, veuve Edward McKenzie							8				0 4 3	
464	Pierre Leduc, fils d'Antoine	2			20			40				1 4 3	
465	Kutusoff Nicholson							132				3 6 7½	
466	François Bergevin	2			21			42				1 6 1	
467	Ignace Tessier		5		25			12	50			0 5 4½	
468	Le Seigneur							20					
469	Albert Mercier	2			20			40				1 1 11	

No. de référence.	NOMS DES CENSITAIRES.	ÉTENDUE DE LA CONCESSION OU DU TERRAIN POSSÉDÉ. FRONT. Arpents.	Perches.	Pieds.	PROFONDEUR. Arpents.	Perches.	Pieds.	SUPERFICIE. Arpents.	Perches.	Pieds.	Emplacements ou Lots à bâtir, ou pour d'autres fins que pour des fins agricoles. VALEUR. £ s. d.	Montant de la Rente Constituée à être payée par le Censitaire. £ s. d.	REMARQUES
	Première Concession de Catherinestown.—(Suite.)												
470	Louis Decoigne	2			22			44			.....	1 4 3	
471	Jacques Duoust	2			19	7	9	39	50		.....	1 2 3	
472	François Pitre	2			22			44			.....	1 3 3	
473	Jean-Bte. Scott	2			22			44			.....	1 3 3	
474	Helène Poirier, veuve Jean-Bte. Maillou et ses enfants.	2			22			44			.....	1 6 3	
475	Théodule Gauthier							22			.....	0 13 1½	
476	Louis Gauthier							22			.....	0 13 1½	
477	Angélique Hainault, veuve Louis Bergevin et ses enfants	2			25			50			.....	1 6 3	
478	Louis Knight	1			20			20			.....	0 13 1½	
479	Joseph Latour	1			20			20			.....	0 13 1½	
480	Jean-Bte. Lalonde	1			20			20			.....	0 13 1½	
481	Barthélemy Galarneau	1			20			20			.....	0 13 1½	
482	Jean-Bte. Lonkas										15 0 0	0 0 9	
483	Xavier D'Aoust	2			25			50			.....	1 6 3	
484	Pierre Leduc, fils de Penon	2			25			50			.....	1 6 3	
485	Charles Leroux	4			25			100			.....	2 12 6	
486	Peter Shannon	2			25			50			.....	1 6 3	
487	Olivier Leduc	2			25			50			.....	1 6 3	
488	William Griffith										25 0 0	0 0 6	
	Première Concession au-dessus du Domaine, Grande Ile.												
489	Célestin, François et Antoine Branchaud	3			20			60			.....	1 2 2	
490	Jean-Bte. Leduc	2			20			40			.....	0 15 0	
491	Honoré Benoit	1			20			20			.....	0 7 2	
492	Jean-Bte. Rodrigue	1	5		20			30			.....	0 11 1	
493	Gelin Leduc	1	5		20			30			.....	0 11 1	
494	Dominique Charest	6			20			120			.....	2 4 6	
495	François Leduc										30 0 0	0 1 6	
496	Pierre Bougie, fils	6			20			120			.....	2 4 4	
497	Veuve et Héritiers de J. Bte. Christin St. Amour	1	5		20			30			.....	0 11 1	
498	Jean-Bte. Christin St. Amour	5			20			100			.....	1 16 11	
499	Pierre Benoit	2	5		20			50			.....	0 18 6	
500	François Marcoux	1	5		20			30			.....	0 11 2	

No. de référence.	NOMS DES CENSITAIRES.	ÉTENDUE DE LA CONCESSION OU DU TERRAIN POSSÉDÉ. FRONT. Arpents.	Perches.	Pieds.	PROFONDEUR. Arpents.	Perches.	Pieds.	SUPERFICIE. Arpents.	Perches.	Pieds.	Emplacements ou Lots à bâtir, ou pour d'autres fins que pour des fins agricoles. VALEUR. £ s. d.	Montant de la Rente Constituée à être payée par le Censitaire. £ s. d.	REMARQUES.
	Première Con. au-dessus du Domaine, Grande Ile.—(Suite.)												
501	Pierre Pilon	3			20			60			.....	1 2 2	
502	François Labelle	3			20			60			.....	1 2 3	
503	Joseph Boyer		7	9	20			15			.....	0 5 7½	
504	Veuve et Héritiers de Sauvage		7	9	20			15			.....	0 5 6½	
505	Antoine Lecours										40 0 0	.....	
506	Maurice Sauvé										45 0 0	.....	
507	Jean Bte. Leduc	1	5		20			30			.....	0 11 2	
508	Jean Bte. Christin St. Amour.	1	5		20			30			.....	0 11 2	
509	Commissaires d'Écoles										.....	0 1 6	
510	John Frappé										25 0 0	.....	
511	Pierre Haron dit Blondin										40 0 0	.....	
512	Joseph Hainault dit Deschamps	4			20			80			.....	1 9 7	
513	Pierre Bougie, fils	3			20			60			.....	1 2 2	
514	Hyacinthe Haron dit Blondin										26 0 0	0 1 3	
515	Veuve et hér. Godfroy Beaudet	4	5		20			90			.....	1 13 3	
516	François Bougie		2	9	20			5			.....	0 1 8	
517	Honoré Benoit	1	2	9	20			25			.....	0 9 6	
518	Jean Bougie							57			.....	1 0 3	
519	Xavier Dagenais										22 10 0	0 1 0	
520	Rév. Jos. Ol. Archambeault	3			20			60			.....	1 2 2	
521	Rév. Patrice Bourke	1	5		20			30			.....	0 11 1	
522	Moïse St. Amour	1	5		20			30			.....	0 11 1	
523	Veuve et hér. J.-B. St. Amour	3			20			60			.....	1 2 2	
524	Ignace Benoit, fils	1	5		17			25	50		.....	0 9 6	
525	Veuve et hér. Godfroy Beaudet	1	5		3			4	50		.....	0 1 7	
526	Veuve et hér. J.-B. St. Amour	1	5		20			30			.....	0 11 1	
527	Jacques Marsoine	3			20			60			.....	1 2 2	
528	Veuve et hér. Godfroy Beaudet	4	5		20			90			.....	2 7 3	
529	Olivier Benoit	1	5		20			30			.....	0 15 9	
530	Honoré Marsoine		2	9	20			5			.....	0 2 7½	
531	Olivier Benoit		5		20			10			.....	0 5 3	
532	Joseph Darpentigny	2	2	9	20			45			.....	1 3 7½	
533	Benjamin Darpentigny	3			20			60			.....	1 11 6	
534	Simon Desforges	3			20			60			.....	1 11 6	
535	Ignace Benoit, fils							40			.....	1 1 0	
536	Ignace Benoit							52			.....	1 6 10	

No. de Référence.	NOMS DES CENSITAIRES.	ÉTENDUE DE LA CONCESSION OU DU TERRAIN POSSÉDÉ. FRONT. Arpents.	Perches.	Pieds.	PROFONDEUR. Arpents.	Perches.	Pieds.	SUPERFICIE. Arpents.	Perches.	Pieds.	Emplacements ou Lots à bâtir, ou pour d'autres fins que pour des fins agricoles. VALEUR. £ s. d.	Montant de la Rente Constituée à être payée par le Censitaire. £ s. d.	REMARQUES
	Première Concession en bas du Domaine. Grande Ile.												
537	Isidore Larocque							5	5			0 2 6	
538	Do.							5	5			0 2 6	
539	Hyacinthe Leduc							5	5			0 2 6	
540	Nazaire Marcotte							5	5			0 2 6	
541	Hyacinthe Leduc							5	5			0 2 6	
542	Olivier Bonin							5	5			0 2 6	
543	Venant Lefebvre							5	5			0 2 6	
544	Do.							5	5			0 2 6	
545	Do.	2			12	5		25				0 13 3	
546	Olivier Bonin	2			12	5		25				0 13 3	
547	Hyacinthe Leduc	2			10	5		21				0 11 0	
548	Do.	2			12			24				0 12 9	
549	Olivier Chevalier	2			12			24				0 12 9	
550	Isidore Larocque	2			10	5		21				0 11 0	
551	Do.	2			10			20				0 10 6	
552	Nazaire Marcotte	2			12			24				0 12 6	
553	Hyacinthe Leduc							76				1 19 2	
554	Eustache Bergevin							110				2 17 2	
555	Silvain Bergevin	3			34			102				2 17 10	
556	Jean Bte. Trestler							115				1 2 2	
	Ile aux Chats.												
557	Alexander Clark							141				3 12 0	
	Première Concession d'Annstown. Lac St. Louis.												
558	Le Seigneur							56					
559	Faustin Boyer	2			2 3 2 2						50 0 0	0 1 1	
560	Joseph Le Coeuf	4			2			8				0 3 6	
561	Louis Allard	2			2			4				0 1 9	
562	Duncan McIntosh	4			2			8				0 3 6	
563	Antoine Bourbonnais	4			2			8				0 3 6	
564	Le Seigneur							76				1 8 1¾	
565	Pierre Laberge	2			7	5		15				0 5 7½	
566	William Kilgour							89				1 13 1	
567	Commué												Commué.

No. de référence.	NOMS DES CENSITAIRES.	ETENDUE DE LA CONCESSION OU DU TERRAIN POSSÉDÉ. FRONT. Arpents.	Perches.	Pieds.	PROFONDEUR. Arpents.	Perches.	Pieds.	SUPERFICIE. Arpents.	Perches.	Pieds.	Emplacements ou Lots à bâtir, ou pour d'autres fins que pour des fins agricoles. VALEUR. £ s. d.	Montant de la Rente Constituée à être payée par le Censitaire. £ s. d.	REMARQUES.
	Première Concession d'Annstown. Lac St. Louis.—(Suite.)												
568	Héritiers Robert O. Wilson	2			18	5		37			.....	0 11 0	
569	Jacques Bougie	2			16			32			.....	0 9 4½	
570	Nicolas Boyer	2			21			42			.....	0 18 10½	
571	Pierre Pitre, fils							117			.....	1 17 11	
572	François Branchaud	2	5		23	5		58	75		.....	0 15 4	
573	Antoine Lanthier	2			23	5		47			.....	0 13 6	
574	Joachim Faubert							9	27	252	.....	0 2 0	
575	Pierre Faubert							9	27	252	.....	0 2 0	
576	Joseph et Jacques Faubert							65			.....	0 15 0½	
577	Veuve Antoine Hébert	1	5		30			45			.....	0 16 2½	
578	Paul Gendron	1	5		30			45			.....	0 16 2½	
579	François Hébert	2			27			54			.....	0 14 5	
580	Héritiers Geoffroy Hébert	3			30			90			.....	1 3 4	
581	Louis Hébert	2			27			54			.....	0 14 5	
582	Moyse Hebert	2			27			54			.....	0 14 5	
583	Paul Gendron	3			54			162 40			.....	2 19 9	
584	Joseph Goyette	3			36			108			.....	1 7 8	
585	Jean Bte. Bourdon	2			17	5		52	50		.....	0 14 6	
586	Adrien et François Hébert							124	50		.....	1 6 9½	
587	Louis Hébert, fils							116	4		.....	1 11 10½	
588	Jean Bte. Branchaud	2			38			76			.....	1 2 0	
589	Jacques Goyette	2			34			68			.....	1 5 2½	
590	Jean Bte. Guimond	1	5		14			21			.....	0 8 3½	
591	Adrien Hébert										35 0 0	0 0 6	
592	Noel Marcil							9			.....	0 4 0	
593	Benony Marchand							162			.....	2 17 10	
594	Le Seigneur							169			.....	.....	
595	Héritiers Joseph Marchand							172			.....	2 0 0	
596	Néré Bourdon							23			.....	0 3 10	
	Première Concession d'Annstown, La Beauce.												
597	Joachim Poiriau	4			15	4		61	60		.....	1 2 7	
598	Marie Anne Ferrière de Bussy, veuve Charles Manuel	6			15	4		92	40		.....	1 13 0	
599	Paul Leboeuf, père	2			15	4		30	80		.....	0 11 2	
600	Paul Leboeuf, fils	2			15	4		30	80		.....	0 11 2	

No. de référence.	NOMS DES CENSITAIRES.	ÉTENDUE DE LA CONCESSION OU DU TERRAIN POSSÉDÉ. FRONT. Arpents.	Perches.	Pieds.	PROFONDEUR. Arpents.	Perches.	Pieds.	SUPERFICIE. Arpents.	Perches.	Pieds.	Emplacements ou Lots à bâtir, ou pour d'autres fins que pour des fins agricoles. VALEUR. £ s. d.	Montant de la Rente Constituée à être payée par le Censitaire. £ s. d.	REMARQUES.
	Première Concession d'Annstown. La Beauce.—(Suite.)												
601	Michel Daigneau	2			15	4		30	80			0 11 2	
602	Joseph Fichaud	2			15	4		30	80			0 11 2	
603	Paul Ranger	2			15	4		30	80			0 11 2	
604	Charles Chouinard							22	11			0 9 11	
605	François Fichaud							22	11			0 9 11	
606	Moyse Boyer							15	12			0 18 9	
607	Pierre Grandmaitre							44	40			1 2 8	
608	Michel Primeau	2			22 22	8 2		5				1 6 3	
609	Joachim Fauxbert							32	12	160		0 14 11	
610	Eustache Groulx	2			18			36				0 16 7	
611	Celestin Boyer	2			20			40				0 16 2	
612	Antoine Boyer	2			20			40				0 16 1	
613	Jean-Bte. Boyer	2			20			40				0 14 10	
614	Laurent Gendron	2			20			40				0 14 10	
615	Duncan McIntosh	2			14			28				0 10 5½	
616	Hyacinthe Gauthier	2			5	5		11				0 4 4½	
617	Eusèbe Legault	3			20			60				1 2 0	
618	Joseph Fichaud	2			20			40				0 14 10	
619	William Cross	2			20			40				0 14 10	
620	Jean-Bte. Fauxbert	2			20			40				0 14 10	
621	Louis Cardinal	2			20			40				0 14 10	
622	Hyacinthe Gauthier	2			20			40				0 14 10	
623	Louis Hainault	2			20			40				0 14 10	
624	Marie A. Ferrière de Bussy, veuve Charles Manuel	4			20			80				0 14 9 1 9 7	
625	Paul Leboeuf	2			20			40				0 14 10	
626	Cécile St. Aubin, veuve Alexis Petit	2			20			40				0 14 10	
627	Luc Senécal	1	5		20			30				0 11 1	
628	Jean-Bte. Charlebois	1			20			20				0 7 5	
629	François Petit	1	5		20			30				0 11 2	
630	Guillaume Laberge	1	5		20			30				0 11 2	
631	Joseph Caillé dit Jasmin	1	5		20			30				0 11 2	
632	Sophie Laberge, veuve François Lefebvre	2			20			40				0 14 11	
633	Arsène Charlebois	2			20			40				0 14 11	
634	Elie Laberge	2			20			40				0 14 11	

No. de référence.	NOMS DES CENSITAIRES.	ÉTENDUE DE LA CONCESSION OU DU TERRAIN POSSÉDÉ. FRONT. Arpents.	Perches.	Pieds.	PROFONDEUR. Arpents.	Perches.	Pieds.	SUPERFICIE. Arpents.	Perches.	Pieds.	Emplacements ou Lots à bâtir, ou pour d'autres fins que pour des fins agricoles. VALEUR. £ s. d.	Montant de la Rente Constituée à être payée par le Censitaire. £ s. d.	Remarques.
	Première Concession d'Annstown. La Beauce.—(Suite.)												
635	Joseph Beaudoin	1	5	...	20	...	...	30	...	...	.....	0 11 1	
636	Jean-Bte. Charlebois	1	5	...	20	...	...	30	...	...	.....	0 11 1	
637	Joachim Préjean	3	...	...	20	...	...	60	...	...	.....	1 2 4	
638	Elie Laberge	3	...	...	20	...	...	60	...	...	.....	1 2 4	
639	Narcisse Fauxbert	1	5	...	20	...	...	30	...	...	.....	0 11 2	
640	François Beaudoin	2	...	...	20	...	...	40	...	...	.....	0 14 10	
641	Guillaume Laberge, fils	2	5	...	20	...	...	50	...	...	.....	0 18 6	
642	Joseph Quevillon	...	...	...	...	...	...	70	...	...	.....	1 4 4	
643	Jean Laberge	...	...	...	...	...	...	50	...	...	.....	0 17 5	
644	Pierre Richard	...	...	...	...	...	...	20	...	...	.....	0 9 0	
645	Joachim Bro	...	...	...	...	...	...	34	...	...	.....	0 11 4	
646	Antoine Maheu	...	...	...	...	...	...	32	...	...	.....	0 10 11½	
647	Xavier Legault	...	...	...	...	...	...	30	...	...	.....	0 10 6	
648	Charles Legault	...	...	...	...	...	...	24	...	...	.....	0 8 6	
649	Louis Morand	...	...	...	...	...	...	22	...	...	.....	0 8 0½	
	Première Concession d'Annstown. Rivière Chateauguay.												
650	Charles Laberge	...	...	...	...	...	...	69	43	...	.....	1 7 2	
651	Sébastien Lefebvre	...	...	...	...	...	...	59	75	...	.....	1 0 8½	
652	Bazile Lefebvre	...	7	9	1	...	...	...	...	...	42 10 0	.....	
653	Joachim Touchette	3	...	...	30	...	...	90	...	...	.....	0 15 8	
654	Antoine Boursier	1	5	...	30	...	...	45	...	...	.....	0 7 6	
655	Pierre Boinier dit Laplante	...	...	...	...	...	...	152	...	...	.....	1 16 2	
656	Toussaint Boinier dit Laplante	...	...	...	...	...	...	152	...	...	.....	1 16 2	
657	Jean Louis Boursier	3	...	...	30	...	...	90	...	...	.....	1 12 6	
658	Moïse Legault dit Desloriers	3	...	...	30	...	...	90	...	...	.....	0 12 7	
659	Augustin Legault dit Desloriers	4	...	...	30	...	...	120	...	...	.....	0 19 5	
660	Henri Morand	3	...	...	30	...	...	90	...	...	.....	0 14 11	
661	Martial Grandmaitre	3	...	...	30	...	...	90	...	...	.....	0 18 11	
662	Pierre Laberge et héritiers de Pierre Préjean	3	...	...	30	...	...	90	...	...	.....	1 2 2	
663	Charles Lefebvre	2	...	...	30	...	...	60	...	...	.....	0 11 7	
664	Charles Legault	2	...	...	30	...	...	60	...	...	.....	0 8 5	
665	François Reid	2	...	...	30	...	...	60	...	...	.....	0 8 2	
666	John Lyons	3	...	...	30	...	...	90	...	...	.....	1 17 11	
667	Seigneur	...	...	...	...	...	...	2	...	...	.....	.....	
668	François Reid	3	...	...	30	...	...	90	...	...	.....	1 2 8	

No. de référence.	NOMS DES CENSITAIRES.	ÉTENDUE DE LA CONCESSION OU DU TERRAIN POSSÉDÉ. FRONT. Arpents.	Perches.	Pieds.	PROFONDEUR. Arpents.	Perches.	Pieds.	SUPERFICIE. Arpents.	Perches.	Pieds.	Emplacements ou Lots à bâtir, ou pour d'autres fins que pour des fins agricoles. VALEUR. £ s. d.	Montant de la Rente Constituée à être payée par le Censitaire. £ s. d.	REMARQUES.
	Première Con. d'Aunstown. Rivière Chateauguay.—(Suite.)												
669	Ignace Gabriel Chevrefils	3			30			90				1 2 8	
670	William Carson, Jr.	3			30			90				1 2 8	
671	John Carson	3			20			60				1 2 8	
672	Moise Legault fils d'Augustin	2			20			40				0 9 3½	
673	Julien Morand	2			20			40				0 9 3½	
674	Joachim Lefebvre							28				0 10 10	
675	Catherine A. Miller							1	33	108	33 5 0	0 0 6	
676	Pierre Massé							34				0 12 7	
677	Moise Legault							42				0 18 4½	
678	Joachim Primeau							1	50		25 0 0	0 0 9	
679	Jean-Bte. Dabonville							3			60 0 0	0 1 6	
680	Angélique Vincent, veuve Jean L. Primeau et P. Primeau							5				0 2 3	
681	Pierre Bergevin	6	3		20			126				3 3 0	
682	Marc A. Primeau							1			24 0 0	0 0 6	
683	Joachim Brault, père, et	4			17			68					
684	Joachim Brault, fils							46	5			2 9 1½	
685	Marc A. Primeau, (*Commué*)							18					
686	Amédée Poissant							69	61			1 11 6	
687	Ludger Arelle	3			20			60				1 11 6	
688	François Cuillerier	3			20			60				1 2 2	
689	René Cuillerier, père	2			20			40				0 19 4	
690	Jean-Bte. Cliche	2			20			40				0 19 4	
691	Benjamin Thérien	2			20			40				0 19 4	
692	Louis Touchette	2			20			40				0 19 4	
693	Pierre Mathieu	2			20			40				0 19 4	
694	Narcisse Poissant							77				1 17 10	
695	David Poirier	2	5		24	3	15	60	95	270		1 4 10	
696	Charles Legault, fils	2	5		24	3	15	58	31	81		1 3 2	
					22	2	12						
696½	Joseph Laberge, fils de Charles	2	5		20			50				1 6 8	
697	Joseph Laberge, fils et François Daoust et Adeline Laberge, sa femme							7				0 3 9	
698	Joseph Laberge, fils de Charles	2	5		20			50				1 2 11	
699	Marie Shirland, veuve John Kerr							7				0 3 6	
700	François X. Touchette							30					
								90				2 2 6	

No. de référence.	NOMS DES CENSITAIRES.	ÉTENDUE DE LA CONCESSION OU DU TERRAIN POSSÉDÉ. FRONT. Arpents.	Perches.	Pieds.	PROFONDEUR. Arpents.	Perches.	Pieds.	SUPERFICIE. Arpents.	Perches.	Pieds.	Emplacements ou Lots à bâtir, ou pour d'autres fins que pour des fins agricoles. VALEUR. £ s. d.	Montant de la Rente Constituée à être payée par le Censitaire. £ s. d.	REMARQUES
	Première Con. d'Annstown. Rivière Chateauguay.—(Suite.)												
701	Joseph Laberge, fils de Joachim	2			31	3		61	80			1 9 2	
					30	5							
702	Jean-Bte. Loiselle	4						120				2 16 8	
703	Vital Brault	2			29	4		57	70			1 6 6	
					28	3							
704	Jean Laberge	2			20			40				0 18 4	
705	François Brault							52	25			1 6 0	
706	Jean Laberge	3			20			60				1 9 6	
707	Louis Cuillerier	2			20			40				0 19 8	
708	Antoine Boire et Louis Cuillerier	2	5		20			50				1 4 2	
709	Euphrosine Sanotte, veuve Joseph Lacaire							19	33			0 12 1½	
710	Moïse Poissant et héritiers Charles Bourdon	2	5		20			50				1 4 2	
711	William Greig	5			20			100				2 4 2	
712	Thomas Greig	5			20			100				2 10 0	
713	Daniel McDougald							87	20			2 0 0	
714	George W. Baker							72				1 10 0	
715	John McDonald							47				0 16 4	
716	Antoine Marchand							30				0 12 3	
717	Nicolas Marchand							30				0 12 3	
	Annstown. Concession du Grand Marais.												
718	George W. Baker	4	1	4	25	5		105	94			2 15 0	
					25	9							
719	Olivier Latour							37	50			0 16 3	
720	Louis Tessier							92				2 3 1½	
721	William Brown							75	8			2 0 0½	
722	Archibald Barrington	4			25			97	60			2 10 2	
					23	8							
723	Pierre Chenoble	2			23	8		47	60			1 1 10	
724	Antoine Lazure	4			19	9		79	60			2 2 0	
725	Euphrosine Sanotte, veuve Joseph Lacaire	2			19	1	9	37	55			0 18 6	
					18	4							
726	John Barrington							35	40			0 18 3	
727	Jacques Gougeon							35				0 18 3	
728	Pierre Boynier	2			16	8		33	60			0 17 0	
729	Joseph Laberge	1			5			5				0 3 7	
730	Moïse Perras	5						55				1 8 9	

No. de référence.	NOMS DES CENSITAIRES.	ÉTENDUE DE LA CONCESSION OU DU TERRAIN POSSÉDÉ. FRONT. Arpents.	Perches.	Pieds.	PROFONDEUR. Arpents.	Perches.	Pieds.	SUPERFICIE. Arpents.	Perches.	Pieds.	Emplacements ou Lots à bâtir, ou pour d'autres fins que pour des fins agricoles. VALEUR. £ s. d.	Montant de la Rente Constituée à être payée par le Censitaire. £ s. d.	REMARQUES.
	Anstown. Concession du Grand Marais.—(Suite.)												
731	William Barrington	2			14	5		29				0 15 4	
732	Vital Brault							26	7			0 13 8	
733	John Barrington	4			13 12		 4	50	80			1 6 11	
734	Louis Maheu							24	80			0 13 3	
735	William Barrington	4			12 13	5 9		52	80			1 8 2	
736	Margaret Miller, épouse de William Barrington							26	18			0 13 8	
737	Commissaires d'Ecoles		5			5							
738	Marie Julien, veuve Joseph Rousseau et enfants							1			27 10 0	0 0 6	
739	Thomas Barrington							77				2 1 10	
740	Jean Marie Lefebvre	4			14 19	1 4		67				1 14 10	
741	François Lefebvre	4			19 22	4 1		83				2 3 8	
742	Charles Lefebvre	2			23			46				1 3 11	
743	Jean-Bte. Roy	2			23			46				1 3 11	
744	Edmond Dupuis	2			23			46				1 5 2	
745	Paschal Richard	1			7			7				0 3 6	
746	Joachim Lefebvre	1			7			7				0 3 6	
747	Do.	2			18	6		37	20			1 1 8	
748	Timothé Desgroseliers	2			21	5		49				1 5 2	
749	Joseph Quevillon							48	50			1 5 2	
750	Jean Laberge	2	5		25			62	50			1 12 11¾	
751	Michel Primeau	1	5		25			37	50			0 19 6	
752	Joachim Brault	2			25	5		51				1 6 8	
753	Antoine Maheu	2			25	5		51				1 6 8	
754	Louis Maheu, fils d'Antoine		7	9	1	3	9				65 0 0	0 0 6	
755	François X. Legault							49				1 5 7	
756	Louis Morand	3			23	6		70	80			1 17 4	
757	Julien Morand							35				0 18 3	
758	Catherine Neiding, veuve Paul Grandbois et ses enfants	4	5					55				1 8 5	

No. de référence.	NOMS DES CENSITAIRES.	ÉTENDUE DE LA CONCESSION OU DU TERRAIN POSSÉDÉ. FRONT. Arpents.	Perches.	Pieds.	PROFONDEUR. Arpents.	Perches.	Pieds.	SUPERFICIE. Arpents.	Perches.	Pieds.	Emplacements ou Lots à bâtir, ou pour d'autres fins que pour des fins agricoles. VALEUR. £ s. d.	Montant de la Rente Constituée à être payée par le Censitaire. £ s. d.	REMARQUES.
	Annstown. Concession de la Rivière St. Louis.												
759	Louis Secours, fils							59			.....	1 10 8	
760	Jean-Bte. Groulx							58			.....	1 10 8	
761	François Fauxbert							54			.....	1 7 11	
762	Nicolas Gravel							53			.....	1 7 11	
763	Charles Gravel, fils							53			.....	1 7 11	
764	Jean-Bte. Gravel							54	20		.....	1 7 11	
765	Séraphin Pineau							52			.....	1 7 3	
766	Charles Fauxbert							52	10		.....	1 7 3	
767	Pierre Bryère							49			.....	1 5 2	
768	John Hall Gernon							92			.....	2 12 10½	
769	Denis Couillard							41	10		.....	1 3 1	
770	Héritiers Michel Desgres							52			.....	1 6 6	
771	Zoé Fauxbert, veuve de Michel Beaudreau		145			180					24 0 0	.....	
772	Michel Michelon							34	21		.....	0 18 3	
773	Jean Genistet							12			.....	0 5 9	
774	Paul Primeau							4			.....	0 2 0	
775	Jean-Bte. Gendron							55			.....	1 8 4	
776	Onésime Nadeau							54			.....	1 8 4	
777	Joseph Shoyer							97			.....	2 10 4	
778	Olivier Tondu							45	80		.....	1 3 11	
779	Joseph Tondu							45	80		.....	1 3 11	
780	Joachim Allard							66			.....	1 14 8	
781	Charles Marchand							66			.....	1 18 3½	
782	James Whittall							43	35		.....	1 3 1	
783	Etienne Danjoux							63			.....	1 13 2	
784	François Labelle							62			.....	1 11 11	
785	Etienne Danjoux							64			.....	1 13 2	
786	Joseph Trudel							63			.....	1 13 2	
787	Augustin Lamouroux							126			.....	3 [illegible] 0	
788	Louis Trudel							59			.....	1 11 1	
789	André Trudel et al							59			.....	[illegible] 11 1	
790	Michel Ruffiange							51			.....	1 8 4	
791	Antoine Ruffiange							11			.....	0 7 4	
792	Moyse Bazinet, fils							40			.....	1 1 0	
793	Jean-Bte. Gendron Ploche							58			.....	1 10 3	

No. de référence.	NOMS DES CENSITAIRES.	ÉTENDUE DE LA CONCESSION OU DU TERRAIN POSSÉDÉ. FRONT. Arpents.	Perches.	Pieds.	PROFONDEUR. Arpents.	Perches.	Pieds.	SUPERFICIE. Arpents.	Perches.	Pieds.	Emplacements ou Lots à bâtir, ou pour d'autres fins que pour des fins agricoles. VALEUR. £ s. d.	Montant de la Rente Constituée à être payée par le Censitaire. £ s. d.	REMARQUES.
	Annstown. Concession de la Rivière St. Louis.—(Suite.)												
794	Jacques Goyette							58				1 10 3	
795	Michel Emard							10				0 5 0	
	Annstown. Concession de la Côte St. George.												
796	John Hall Gernon							58	5			1 7 6	
797	Joachim Allard							58	5			1 7 6	
798	Antoine Boyer							59				1 10 8	
799	Joseph Fichaud							59				1 10 8	
800	Louis Hainault							58				1 10 8	
801	Pierre Pouliot							29				0 15 4	
802	Etienne Pouliot							29				0 15 4	
803	François Gagnon	1		25				25				0 13 1½	
804	Pierre Gagnon	1		25				25				0 13 1½	
805	Joseph Roy							65				1 14 3	
806	Joseph Gédéon Shale							57	22			1 9 10	
807	Moïse Lemieux							57	22			1 9 10	
808	Joseph Corbeille							57				1 9 10	
809	François Gendron							57				1 9 10	
810	Isaïe Garand							113	2			2 18 10	
811	Xavier Garand							56				1 9 5	
812	François X. Montmarquet							56				1 9 5	
813	Félix Gagnon							56				1 9 5	
814	Charles Bergevin							55	88			1 9 5	
815	Raphael Lemieux							55	43			1 9 0	
816	Amable Lemieux							55	43			1 9 0	
817	Benoni Bro							55	43			1 9 0	
818	Joseph Bonneville							54	70			1 9 0	
819	Paul Bergevin							54	70			1 8 7	
820	Jean-Bte. Dubois							54	70			1 8 7	
821	Etienne Payment							109				2 17 2	
822	Louis Dagenais							54				1 8 4	
823	Paul Bergevin, père							54				1 8 4	
824	Jean-Bte. Laurin							53	61			1 8 4	
825	Paul Bergevin, fils							53	61			1 7 11	
826	Luc Paquette							106	50			2 15 10	

No. de référence.	NOMS DES CENSITAIRES.	ETENDUE DE LA CONCESSION OU DU TERRAIN POSSÉDÉ. FRONT. Arpents.	Perches.	Pieds.	PROFONDEUR. Arpents.	Perches.	Pieds.	SUPERFICIE. Arpents.	Perches.	Pieds.	Emplacements ou Lots à bâtir, ou pour d'autres fins que pour des fins agricoles. VALEUR. £ s. d.	Montant de la Rente Constituée à être payée par le Censitaire. £ s. d.	REMARQUES.
	Annstown. Concession de la Cote St. George.—(Suite.)												
827	Michel Crete							53				1 7 11	
828	Louis Maheu							106	50			2 15 5	
829	William Barrington	2		13				26				0 14 9	
830	François Lefebvre	2		4				8				0 4 3	
831	Charles Lefebvre	2		9				18				0 8 6	
832	Louis Maheu							52	20			1 7 1	
833	Moïse Poissant							52	20			1 7 1	
834	Julien Poissant							51	83			1 7 1	
835	Janvier Doutre	3						76				2 0 7½	
836	Julien Poissant	3						76				2 0 7½	
837	Paul Dagenais, fils							51	10			1 6 8	
838	Antoine Bonnier							51	10			1 6 8	
839	Paul Dagenais, père							101	51			2 13 4	
840	Antoine Primeau							50	83			1 6 8	
841	Pierre Dubois							50				1 6 8	
842	Jean Louis Maliette							37	65			0 19 9¼	
843	Louis Thibeau							62	48			1 9 10	
844	Etienne Couillard							49	70			1 6 3	
845	Jean-Bte. Vincent							49	70			1 6 3	
846	Antoine Machabé							49	38			1 5 10	
847	François Primeau							49	38			1 5 10	
848	Toussaint Lemieux							49	4			1 5 5	
849	Joachim Bro							24	7			0 12 8½	
850	Léon Bonnier							24	7			0 12 8½	
851	François Lefebvre							48	69			1 5 5	
852	Paul Tisseur							48	69			1 5 5	
853	Jean-Bte. Tisseur							48	35			1 5 5	
854	Jean-Bte. Loiselle							48	35			1 5 5	
855	Joseph Shale							48	35			1 5 5	
856	Maurice Marchand							48	35			1 5 5	
857	Avila Bourdon							47	61			1 4 9	
858	Paul Roy							47	61			1 4 9	
859	Joseph Pitre							47	61			1 4 9	
860	Edouard Cardinal							47				1 4 9	
861	Antoine Primeau							47				1 4 4	
862	Pierre Primeau							47				1 4 4	

No. de référence.	NOMS DES CENSITAIRES.	ÉTENDUE DE LA CONCESSION OU DU TERRAIN POSSÉDÉ. FRONT. Arpents.	Perches.	Pieds.	PROFONDEUR. Arpents.	Perches.	Pieds.	SUPERFICIE. Arpents.	Perches.	Pieds.	Emplacements ou Lots à bâtir, ou pour d'autres fins que pour des fins agricoles. VALEUR. £ s. d.	Montant de la Rente Constituée à être payée par le Censitaire. £ s. d.	REMARQUES.
	Annstown. Concession de la Côte St. Laurent.												
863	Alexis Hébert							51	40			1 7 1	
864	François Lonctin							51	40			1 7 1	
865	Séraphin Pineau							51	20			1 6 8	
866	Michel Gendron							51	20			1 6 8	
867	Stanislas Desvoyeaux							51	5			1 6 8	
868	Narcisse Trudeau							51	5			1 6 8	
869	Charles Rapidieux							31				0 16 7	
870	Cyprien Gagnon	1			20			20				0 10 6	
871	Léon Forget, père	1			10			10				0 5 3	
872	Léon Forget, fils	1			10			10				0 5 3	
873	Jean-Bte. Sareau							31				0 15 9	
874	Do.							50	95			1 6 3	
875	Hyacinthe Clément							25	47			0 13 1½	
876	Gilbert Bourdon							101	90			2 12 6	
877	Jean-Bte. Sareau							76	30			1 19 11½	
878	Cyprien Gagnon							50	75			1 6 8	
879	Moise Côté							50	65			1 6 8	
880	Narcisse Côté							50	65			1 6 8	
881	Olivier Vallée							50	65			1 6 8	
882	Alexis Réaume							25	32			0 13 4½	
883	Jean-Bte. Réaume							25	30			0 13 3½	
884	David Viau							50	45			1 6 8	
885	Narcisse Touchette							50	45			1 6 8	
886	Pierre Doutre							50	55			1 6 8	
887	Françoise Charron, veuve Jean André dit Lafontaine							50	45			1 6 8	
888	Benjamin Bonin							50	55			1 6 8	
889	Jérémie Gougeon							50	55			1 6 8	
890	David Viau							50	30			1 6 3	
891	Pierre Meloche							50	10			1 6 3	
892	Olivier Latour							50	10			1 6 3	
893	Michel Latour							50				1 6 3	

No. de référence.	NOMS DES CENSITAIRES	ÉTENDUE DE LA CONCESSION OU DU TERRAIN POSSÉDÉ. Lieue. Arpents.	Perches.	Pieds.	Lieue. Arpents.	Perches.	Pieds.	Cerfeuil. Arpents.	Perches.	Pieds.	Emplacements ou Lots à bâtir, ou pour d'autres fins que pour des fins agricoles. VALEUR. £ s. d.	Montant de la Rente Constituée à être payée par le Censitaire. £ s. d.	REMARQUES.
	North Georgetown. Concession de la Rivière Chateauguay.												
894	François Vallée	2	5		40			100			.....	2 6 3	
895	Julien Neiding	2	5		40			100			.....	2 6 3	
896	Louis Leclaire	2	5		40			100			.....	2 8 4	
897	Rémi Bariteau	2	5		40			100			.....	2 8 4	
898	Toussaint Laberge	2			40			80			.....	1 16 8	
899	Moise Bariteau	2			40			80			.....	1 16 8	
900	George W. Baker	1			40			40			.....	0 18 4	
901	James Monteith	3			40			120			.....	3 0 0	
902	Michel Chartrand	2			40			80			.....	2 0 0	
903	James Haldane	5			20			100			.....	2 5 10	
904	Toussaint Laberge	2	5		20			50			.....	1 2 11	
905	John Perrigo	2	5		20			50			.....	1 2 11	
906	Do.	2	5		20			50			.....	1 4 2	
907	Narcisse Parent	2	5		20			50			.....	1 4 2	
908	Commissaires d'Ecoles								25		.....	.....	
909	Louis Blanchet et Geneviève Meunier, sa femme, Héritiers Joseph Laberge	2			25			50			.....	1 3 9	
910	Louis Turcot	2			25			50			.....	1 3 9	
911	Joseph Gougeon	2			25			50			.....	1 5 0	
912	Gabriel Gougeon	2			25			50			.....	1 5 0	
913	Etienne Descent	2			25			50			.....	1 5 0	
914	Joseph Turcot	2			25			50			.....	1 5 0	
915	Do.	1			25			100			.....	2 12 6	
916	Louis Turcot							66	66	216	.....	1 13 4	
917	François Parent							33	33	108	.....	0 16 8	
918	Théophile Merleau	2			25			50			.....	1 5 0	
919	Louis Vallée	2			25			50			.....	1 5 0	
920	Toussaint Trudeau	2			25			50			.....	1 5 0	
921	William Gardener	2			25			50			.....	1 5 0	
922	James Wright, Junior	1			25			100			.....	2 12 6	
923	Thomas Balmer et Ann Donaldson, son épouse	2			25			50			.....	1 6 3	
924	Joseph Parent	2			25			50			.....	1 6 3	
925	Alexander Williamson	6			25			150			.....	3 18 9	
926	Néré Vachon	2			25			50			.....	1 6 3	
927	Peter McArthur	4			25			100			.....	2 12 6	

No. de référence.	NOMS DES CENSITAIRES.	ÉTENDUE DE LA CONCESSION OU DU TERRAIN POSSÉDÉ. FRONT. Arpents.	Perches.	Pieds.	PROFONDEUR. Arpents.	Perches.	Pieds.	SUPERFICIE. Arpents.	Perches.	Pieds.	Emplacements ou Lots à bâtir, ou pour d'autres fins que pour des fins agricoles. VALEUR. £ s. d.	Montant de la Rente Constituée à être payée par le Censitaire. £ s. d.	REMARQUES.
	North Georgetown. Concession de la Rivière Chateauguay.												
928	Robert Brodie, Junior	8			25			200				5 5 0	
929	John Harvey	4			25			100				2 10 0	
930	Archibald Campbell	4			25			100				2 12 6	
931	David Baxter	3	6		25			90				2 5 0	
932	William Robertson et James et Isabella, Héritiers de Wm. Robertson	1	5		25			37	50			0 18 4	
933	James Brodie	4			25			100				2 10 0	
934	Alexander McCormick et Flora McCormick	2			25			50				1 5 0	
935	Elizabeth McMillan, veuve Neil Morrison	1			25			25				0 12 6	
936	Eglise Presbytérienne		5		1								
937	Alexander Reeves	3			25			75				1 18 9	
938	William Grant et Elizabeth McDonald sa femme	2			25			50				1 6 3	
939	James McChlery							52				1 2 10	
940	Robert Morrison	6			25			150				3 14 10	
941	Alexander Graham	4			25			100				2 12 6	
942	James Ogilvie	4			25			100				2 12 6	
943	William Grant							99	70			2 12 6	
944	Seigneur, (*Place de Moulin.*)								30				
945	James Cowan, Junr.	6			25			150				3 18 9	
946	John Drysdale et Mary Peebles, sa femme	2			25			50				1 6 3	
947	Robert King	2			25			50				1 6 3	
948	James A. Bryson	6			25			150				3 18 9	
949	Alexander Bryson	1			25			100				2 12 6	
950	Daniel Kinghorn et Flora McTavish sa femme	4			25			100				2 12 6	
951	James Bryson, Junior, James Wright et sa femme, Andrew Strachan et sa femme, Isabella Bryson, veuve d'Alexander Thomson, et William Bury et sa femme, par indivis							133	25			3 10 6	
952	Do.	4			25			100				2 12 6	
953	Do.	4			25			100				2 12 6	
954	Neil Campbell	4			25			100				2 12 6	
955	Daniel O'Mullen	4			25			100				2 12 6	

No. de référence	NOMS DES CENSITAIRES.	ÉTENDUE DE LA CONCESSION OU DU TERRAIN POSSÉDÉ — FRONT. Arpents	Perches	PROFONDEUR. Arpents	Perches	CONTENANCE. Arpents	Perches	Emplacements où la subdivision a pu être faite d'autres fois que ceux désignés	Montant de la Rente Constituée à ce jour par Censitaire. £ s. d.	REMARQUES.
	North Georgetown, Concession de la Cote St. Laurent.									
956	Jean Marie Allard					47			1 5 0	
957	Pierre Laberge					48			1 5 0	
958	Eustache Bergevin	2	5	20		50			1 6 3	
959	Pierre Bergevin	2	5	20					1 6 3	
960	Alexis Réemme	2	5	20		50			1 6 3	
961	Léon Forget, père	1	5	20		30			0 15 9	
962	Léon Forget, fils	1		20		20			0 10 6	
963	Thomas Valliers	2	5	20		50			1 6 3	
964	Vital Emard	5		20		100			2 12 6	
965	Louis Brault	2	5	20		50			1 6 3	
966	Antoine Duquette	5		20		100			2 12 6	
967	Louis Grenier	3		20		60			1 11 6	
968	Charles Rapidieux	3		20		60			1 11 6	
969	Joseph Gervais	1		20		20			0 10 6	
970	Xavier Garand et les héritiers Désiré Larichelière	3		20		60			1 11 6	
971	François Thérien	3		6		18			0 9 6	
972	Joseph Lemay	2		6		12			0 6 3	
973	Michel Loncin	2		5		10			0 5 3	
974	François Montpetit	2		5		10			0 5 3	
975	Toussaint Dandurand	2		5		10			0 5 3	
976	Olivier Dandurand	2		5		10			0 5 3	
977	Louis Philibert Fauxbert	5		2		10			0 5 3	
978	Jean-Bte. Boyer	2				10			0 5 3	
979	Grégoire Bergeron	2		5		10			0 5 3	
	North Georgetown, Concession de la Rivière Saint Louis.									
980	Jacques Brunet	4		30 / 25	2 / 1					
981	Olivier Dandurand								1 7 6	
982	Michel Loncin					52	30		1 7 6	
983	François Montpetit					52	20		1 7 1	
984	Toussaint Dandurand					52	20		1 7 1	
985	Jean-Bte. Boyer					49	20		1 5 10	
986	Antoine Boyer					49	20		1 5 10	
987	Ignace Quevillon	1		2					25 0 0	0 2 0

N° de référence	NOMS DES CENSITAIRES.	ÉTENDUE DE LA CONCESSION DU TERRAIN CENSITAIRE. Pieds	Pouces	Pieds	Pieds	Pouces	Pieds	Pieds	Pouces	Pieds	Emplacements ou Lots à bâtir, ou pour autres fins que pour des fins agricoles. VALEUR.	Montant de la Rente Constituée à être payée par le Censitaire.	Remarques.
	North Georgetown. Con. de l (*Rivière St. Louis.* Suite.)										£ s. d.	£ s. d.	
[illegible]	Grégoire Bergeron							55	10		.....	1 8 9	
989	Michel Desgres							55	10		.....	1 8 9	
990	Jean-Bte. Thibert				20	9		61	80		.....	1 12 4	
991	John Anderson							80			.....	2 2 0	
992	Le Seigneur							[illegible]			.....	.....	
993	Marcellin Madore							92			.....	2 8 0	
994	Pierre Emard	2			2[illegible] / 29			55			.....	1 8 9	
995	Moïse Robideux	2			26 / 2[illegible]			55			.....	1 8 9	
996	Raphaël Lemieux dit Rouand	2			[illegible]	5		61			.....	1 12 4	
997	Michel Gendron							61	5		.....	1 12 4	
998	Jean-Bte. Bonhomme							61	5		.....	1 9 7	
999	Joseph Bonhomme							56			.....	1 9 7	
1000	William Patton							49	3		.....	1 4 9	
1001	Charles Lalonde							48			.....	1 4 9	
1002	Arsène Normandeau			90	1						22 15 0	.....	
1003	Commissaires d'Ecoles								25		.....	.....	
1004	François Gendron							50			.....	1 4 4	
1005	Michel Dumas							50			.....	1 4 4	
1006	Charles Leduc							50			.....	1 6 8	
1007	Charles Tessier							50			.....	1 6 8	
1008	Seigneur, (*Place de Moulin*)								24		.....	.....	
1009	Louis Trebert, fils	2			25 / 21	[illegible]		93			.....	2 [illegible] 8	
1010	Eusèbe Daoust							[illegible]			.....	1 9	
1011	Gabriel Labrage							[illegible]			.....	1 4 9	
1012	André Prévost										41 0 0	0 1 0	
1013	Louis Gendron							46			.....	1 3 6	
1014	Jean-Bte. Shale							47			.....	1 3 6	
1015	Antoine Marchand							52			.....	1 7 1	
1016	Joachim Gendron							54			.....	1 7 1	
1017	Michel Du[illegible]s							[illegible]			.....	1 9 2	
1018	Antoine Sauvé dit Laplante							56			.....	1 9 2	
1019	Antoine Leduc							53			.....	1 7 6	
1020	Paul Leduc							52			.....	1 7 6	

No. de référence.	NOMS DES CENSITAIRES.	ÉTENDUE DE LA CONCESSION OU DU TERRAIN POSSÉDÉ — FRONT		PROFONDEUR		Emplacements ou bâtisses, etc., non compris dans la valeur par arpent des terres en culture	Montant de la Rente Constituée avec pouvoir pour le Censitaire			ROMS
		Arpents	Perches	Arpents	Perches		£	s.	d.	
	North Georgetown. Con. de La Rivière St. Louis.—(Suite.)									
1021	Ignace Laberge					97 20		2	10	4
1022	Guillaume Trépanier					47		1	1	1
1023	François Roy					46		1	1	1
1024	Louis Loncin					42		1	1	10
1025	François Leduc					41		1	1	10
1026	Commissaires d'Ecoles	25		50						
1027	Joseph Leduc, fils de Michel					10		1	1	0
1028	Antoine Leduc					10		1	1	0
1029	Michel Leduc, fils					52		1	7	6
1030	Charles Leduc					52		1	7	6
1031	Jean-Bte. Legault dit Desloriers					107		1	14	0
1032	Michel Desgroselliers	2		26		52		1	5	2
1033	Pierre Brunette	2		26	4	52 80		1	5	2
1034	Joseph Monsciaux	1		5		30	0	0		
1035	Augustin Poirier	2	26 / 27	4		53 40		1	7	11
1036	Augustin Lefebvre	2	27 / 27	6		54 60		1	8	9
1037	Antoine Roy	2	27 / 27	6 / 1		55		1	8	9
1038	Bazile Roy	2	27 / 27	6 / 4		55		1	8	9
1039	Héritiers Marcel Roy	2	26 / 27	6 / 4		54		1	8	4
1040	Ambroise Roy	2	25 / 26	8 / 6		52 40		1	7	6
1041	Louis Montpetit					54 20		1	8	4
1042	Israel Montpetit					55 20		1	8	4
1043	Augustin Lefebvre, fils					113		2	19	2
1044	Pierre Brydre					59		1	10	5
1045	Jules Trépanier					58		1	10	5
1046	Jean-Bte. Pigeon	1		9		9		0	4	6
1047	Antoine Montpetit					112		2	17	8
1048	Le Seigneur					3				
1049	Eusèbe Pinsonneault	4	27 / 24			102		2	13	4
1050	Antoine Daoust	4		24		96		2	9	6
1051	Joseph Leduc, fils	2		24		48		1	5	2

No. de référence	NOMS DES CENSITAIRES.	ETENDUE DE LA CONCESSION OU DU TERRAIN POSSÉDÉ. — FRONT. Arpents	Perches	Pieds.	PROFONDEUR. Arpents.	Perches.	Pieds.	SUPERFICIE. Arpents.	Perches.	Pieds.	Emplacements ou Lots à bâtir, ou pour d'autres fins que pour des fins agricoles. VALEUR. £ s. d.	Montant de la Rente Constituée à être payée par le Censitaire. £ s. d.	REMARQUES.
	North Georgetown. Con. de la Rivière St. Louis.—(Suite.)												
1052	François Leduc, fils	2			24			48				1 5 2	
1053	Hilaire Sigouin		5			2					27 0 0	0 0 6	
1054	François Leduc, fils de Michel							50				1 6 3	
1055	Ambroise Hainault							50				1 6 3	
1056	Benjamin Leduc							97	20			2 10 1	
1057	Joseph Hainault	1			25			25				0 13 1½	
1058	Veuve et Hér's. Pierre Leduc	3			25			75				1 19 4½	
1059	Pierre Poirier							91				2 7 0	
1060	Jean-Bte. Hainault							96				2 9 6	
1061	Alexis Marcil	2			27			54				1 7 6	
1062	Félix Bourdeau	2			27			54				1 7 6	
1063	Joseph Gagnier	2			27			54				1 7 11	
1064	David Viau	2			27			54				1 7 11	
1065	Antoine Lanthier							51	5			1 7 6	
1066	Charles Farrell							48	55			1 6 3	
1067	Le Seigneur							2	50				
1068	Antoine Côté							20				0 10 6	
1069	Jean-Bte. Bonhomme							8				0 4 3	
1070	Ignace Bonhomme							90				2 13 6	
	North Georgetown. Première Concession.												
1071	En Franc et Commun Soccage							300					
1072	James Tassie Penny	1	5		20			30				0 15 9	
1073	Pierre Duquette	3	5		20			70				1 16 9	
1074	En Franc et Commun Soccage							300					
1075	Raphael Rhéaume	1	5		20			30				0 15 9	
1076	Janvier Doutre	1			20			20				0 10 6	
1077	James Haldane	2	5		20			50				1 6 3	
1078	Joseph Gougeon	4			20			80				2 2 0	
1079	Narcisse Leclaire	2			20			40				1 1 0	
1080	Paul Blanchette	2			20			40				1 1 0	
1081	Jean-Bte. Colle, fils	2			20			40				1 1 0	
1082	William Douglas							40				1 1 0	
1083	Joseph Leclaire							73				1 13 10	
1084	John Perrigo							89				2 6 2	

No. de référence.	NOMS DES CENSITAIRES.	ÉTENDUE DE LA CONCESSION OU DU TERRAIN POSSÉDÉ. FRONT. Arpents.	Perches.	Pieds.	PROFONDEUR. Arpents.	Perches.	Pieds.	SUPERFICIE. Arpents.	Perches.	Pieds.	Emplacements ou Lots à bâtir, ou pour d'autres fins que pour des fins agricoles. VALEUR. £ s. d.	Montant de la Rente Constituée à être payée par le Censitaire. £ s. d.	REMARQUES
	North Georgetown. Première Concession.—(Suite.)												
1085	James Haldane							128			.....	3 7 7	
1086	James Carruthers							90			.....	2 7 3	
1087	John Carruthers	2	5	20				50			.....	1 6 3	
1088	Jean-Bte. Descent, fils	2		20				40			.....	1 1 0	
1089	Léon Dubois	2	2	9 20				45			.....	1 3 7½	
1090	Etienne Descent							27			.....	0 13 1½	
1091	Benjamin Dubois	2		20				40			.....	1 1 0	
1092	Théophile Merleau	2	5	20				50			.....	1 6 3	
1093	Charles Mailloux	3		20				60			.....	1 11 6	
1094	Joachim Huot	2		20				40			.....	1 1 0	
1095	William Downes	2	5	20				50			.....	1 6 3	
1096	Joseph Parent	2	5	20				50			.....	1 6 3	
1097	En Franc et Commun Soccage							300			.....	.....	
1098	Eustache Audet	2	5	20				50			.....	1 6 3	
1099	Isabella Tassie, femme de George Penny	2	5	20				50			.....	1 6 3	
1100	Philip Martin	2	5	20				50			.....	1 6 3	
1101	Do.	2	5	20				50			.....	1 6 3	
1102	Michael Martin	5		20				100			.....	2 12 6	
1103	Catherine Roy, veuve Louis Goyette	2	5	20				50			.....	1 6 3	
1104	François Montpetit	2	5	20				50			.....	1 6 3	
1105	William Patton, Junr.							125			.....	3 5 6	
	North Georgetown. Seconde Concession.												
1106	Pierre H. Lécuyer							70			.....	1 16 9	
1107	John Howden							75			.....	1 19 0	
1108	Jean-Bte. Laberge	3		20				60			.....	1 11 6	
1109	James Watt	2		20				40			.....	1 1 0	
1110	Denis Riendeau	2	5	20				50			.....	1 6 3	
1111	Andrew Hunter	2	5	20				50			.....	1 6 3	
1112	John Young	2	5	20				50			.....	1 6 3	
1113	John Martin	2	5	20				50			.....	1 6 3	
1114	James Martin	2	5	20				50			.....	1 6 3	
1115	Isidore Trudeau	2	5	20				50			.....	1 6 3	
1116	Pierre Henri Lecuyer	2	5	20				50			.....	1 6 3	
1117	Patrick Lynch	2	5	20				50			.....	1 6 3	

No. de référence.	NOMS DES CENSITAIRES.	ÉTENDUE DE LA CONCESSION OU DU TERRAIN POSSÉDÉ. FRONT. Arpents.	Perches.	Pieds.	PROFONDEUR. Arpents.	Perches.	Pieds.	SUPERFICIE. Arpents.	Perches.	Pieds.	Emplacements ou Lots à bâtir, ou pour d'autres fins que pour des fins agricoles. VALEUR. £ s. d.	Montant de la Rente Constituée à être payée par le Censitaire. £ s. d.	REMARQUES.
	North Georgetown. Seconde Concession.—(Suite.)												
1118	Michel Lefebvre	2	5	...	20	...	...	50	...	...	.....	1 6 3	
1119	Joseph Allard	2	5	...	20	...	...	50	...	...	.....	1 6 3	
1120	Narcisse McNabb	3	...	...	20	...	...	60	...	...	.....	1 6 3	
1121	Paul Marcil	2	...	...	20	...	...	40	...	...	.....	1 11 6	
1122	Etienne Lefebvre	2	...	...	20	...	...	40	...	...	.....	1 1 0	
1123	Patrick Lynch	1	5	...	20	...	...	30	...	...	.....	1 1 0	
1124	Edouard Perras	1	5	...	20	...	...	30	...	...	.....	0 15 9	
1125	Edouard Tremblay	2	5	...	20	...	...	50	...	...	.....	0 15 9	
1126	Patrick Lynch	2	5	...	20	...	...	50	...	...	.....	1 6 3	
1127	George Nichols	2	5	...	20	...	...	50	...	...	.....	1 6 3	
1128	John Downes	2	5	...	20	...	...	50	...	...	.....	1 6 3	
1129	Jean-Bte. Desgrozelliers	2	5	...	20	...	...	50	...	...	.....	1 6 3	
1130	Jean Parent	2	5	...	20	...	...	50	...	...	.....	1 6 3	
1131	Pierre Merleau	...	...	...	...	...	...	46	...	...	.....	1 6 3	
1132	Joseph Lefebvre	...	...	...	...	...	...	7	...	...	.....	1 4 3	
1133	Joseph Parent	...	...	...	...	...	...	18	...	...	.....	0 3 6	
1134	Catherine Giroux, veuve François Merleau	...	...	...	...	...	...	35	...	...	.....	0 7 10½	
1135	Joseph Parent	...	...	...	...	...	...	67	...	...	.....	0 18 3	
1136	James Brodie	...	...	...	...	...	...	61	...	...	.....	1 15 0	
1137	Joseph Vachon	2	5	...	20	...	...	50	...	...	.....	1 12 0	
1138	Léandre Vachon	2	5	...	20	...	...	50	...	...	.....	1 6 3	
1139	Daniel Williamson	5	...	...	20	...	...	100	...	...	.....	1 6 3	
1140	Isidore Tremblay	2	5	...	20	...	...	50	...	...	.....	2 12 6	
1141	Philippe Tremblay	2	5	...	20	...	...	50	...	...	.....	1 6 3	
1142	Alexander Williamson	2	5	...	20	...	...	50	...	...	.....	1 6 3	
1143	Pierre Janot	5	...	...	20	...	...	100	...	...	.....	1 6 3	
1144	Jean Bte. Métras	2	5	...	20	...	...	50	...	...	.....	2 12 6	
1145	Commissaires D'Ecoles	...	...	...	...	...	...	...	...	...	.....	1 6 3	
1146	Louis Turcotte	2	5	...	20	...	...	20	...	...	.....	.....	
1147	Paul Crète	2	5	...	20	...	...	50	...	...	.....	1 6 3	
1148	Joseph Brault	...	...	...	...	...	...	50	...	...	.....	1 6 3	
1149	Augustin Caillé	...	...	...	...	...	...	33	...	...	.....	0 17 4¾	
1150	Aléxis Marcil	...	...	...	...	...	...	9	...	...	.....	0 4 5	
1151	Félix Phoenix	...	...	...	...	...	...	8	...	...	.....	0 4 5	
1152	Joseph Bro	...	...	...	...	...	...	16	...	...	.....	0 8 6	
1153	William Hamilton	...	...	...	...	...	...	34	...	...	.....	0 17 8	
		...	...	...	...	...	...	66	...	...	.....	1 14 9	

Nos de référence.	NOMS DES CENSITAIRES.	ÉTENDUE DE LA CONCESSION OU DU TERRAIN POSSÉDÉ. FRONT. Arpents.	Perches.	Pieds.	PROFONDEUR. Arpents.	Perches.	Pieds.	SUPERFICIE. Arpents.	Perches.	Pieds.	Emplacements ou Lots à bâtir, ou pour d'autres fins que pour des fins agricoles. VALEUR. £ s. d.	Montant de la Rente Constituée à être payée par le Censitaire. £ s. d.	REMARQUES.
	North Georgetown. Seconde Concession.—(Suite.)												
1154	John Elliott	2	5		20			50				1 6 3	
1155	James Elliott	2	5		20			50				1 6 3	
1156	Thomas Tassie							84				2 3 8	
1157	Robert Tassie	2	5		20			50				1 6 3	
1158	James Howden	5			20			100				2 12 6	
1159	George Howden	2			20			40				1 1 0	
1160	Charles Gougeon	3			20			60				1 11 6	
1161	Louis Laberge, fils, et hér's. Louis Laberge, père							74				1 18 2	
	North Georgetown. Troisième Concession.												
1162	John Thomson							18				1 5 2	
1163	John Alexander							99				2 11 5	
1164	David Lockerby	2	5		20			50				1 6 3	
1165	John Somerville	2	5		20			50				1 6 3	
1166	William Young	2	5		20			50				1 6 3	
1167	Thomas Bursell	2	5		20			50				1 6 3	
1168	John Elliott	2	5		20			50				1 6 3	
1169	Elizabeth Maybin	2	5		20			50				1 6 3	
1170	Robert Sinton	2	5		20			50				1 6 3	
1171	David Tait	5			20			100				2 12 6	
1172	Ant. Younie	3			20			60				1 11 6	
1173	Louis Younie, Junr.	2			20			40				1 1 0	
1174	Matilda Black, veuve Thomas Thomson	5			20			100				2 12 6	
1175	Duncan Campbell	5			20			100				2 12 6	
1176	Anna Campbell, veuve Archibald McEwen	5			20			100				2 12 6	
1177	Robert Dickson	4			20			80				2 2 0	
1178	Neil McEwen	3	5		20			70				1 16 9	
1179	Andrew Bennett	2	5		20			50				1 6 3	
1180	David Mair							146				3 16 0	
1181	Alexander Black							50				1 6 3	
1182	William Black							89				2 4 3	
1183	Robert King	5			20			100				2 12 6	
1184	John Lockerby	2	5		20			50				1 6 3	
1185	James Stevenson	2	5		20			50				1 6 3	

No de référence.	NOMS DES CENSITAIRES.	ÉTENDUE DE LA CONCESSION OU DU TERRAIN POSSÉDÉ. FRONT. Arpents.	Perches.	Pieds.	PROFONDEUR. Arpents.	Perches.	Pieds.	SUPERFICIE. Arpents.	Perches.	Pieds.	Emplacements ou Lots à bâtir, ou pour d'autres fins que pour des fins agricoles. VALEUR. £ s. s.	Montant de la Rente Constituée à être payée par le Censitaire. £ s. d.	Remarques.
	North Georgetown. Troisième Concession.—(Suite.)												
1186	Neil Conelly	2	5	...	20	.....		50	.....		.....	1 6 3	
1187	Veuve Dongald Conelly	2	5	...	20	.....		50	.....		.....	1 6 3	
1188	Archibald McEwen	5	.....		20	.....		100	.....		.....	2 12 6	
1189	William Smith	2	5	...	20	.....		50	.....		.....	1 6 3	
1190	James Watt	2	5	...	20	.....		50	.....		.....	1 6 3	
1191	Henry McKenrick	2	5	...	20	.....		50	.....		.....	1 6 3	
1192	William Leith	2	5	...	20	.....		50	.....		.....	1 6 3	
1193	Donald McCuaig	5	.....		20	.....		100	.....		.....	2 12 6	
1194	William Bennett	2	5	...	20	.....		50	.....		.....	1 6 3	
1195	John McEwen	5	.....		20	.....		100	.....		.....	2 12 6	
1196	George Mair	2	5	...	20	.....		50	.....		.....	1 6 3	
1197	William Sinton	2	5	...	20	.....		50	.....		.....	1 6 3	
1198	John Maxwell	2	5	...	20	.....		50	.....		.....	1 6 3	
1199	En Franc et Commun Soceage	.....			.....			100	.....		.....	.....	
1200	Alexander Morrison, Senr	2	5	...	20	.....		50	.....		.....	1 6 3	
1201	Alexander Morrison, Junr	2	5	...	20	.....		50	.....		.....	1 6 3	
1202	François Roy	.....			.....			106	.....		.....	2 15 0	
	North Georgetown. Quatrième Concession.												
1203	Anthony Rigg	.....			.....			50	.....		.....	1 6 3	
1204	James Dryden	.....			.....			62	.....		.....	1 12 1	
1205	James Hunter	5	.....		20	.....		100	.....		.....	2 12 6	
1206	James Benning	5	.....		20	.....		100	.....		.....	2 12 6	
1207	Hugh Symons	5	.....		20	.....		100	.....		.....	2 12 6	
1208	Veuve William Wight	1	.....		1	.....		.....	.....		30 5 0	0 0 6	
1209	Michel Robidoux	2	5	...	20	.....		50	.....		.....	1 6 3	
1210	François Guérin	.....			.....			10	.....		.....	0 5 3	
1211	Charles Laberge	.....			.....			40	.....		.....	1 1 0	
1212	Charles Consigny	2	5	...	20	.....		50	.....		.....	1 6 3	
1213	Moyse Bourdon	2	5	...	20	.....		50	.....		.....	1 6 3	
1214	Jean Bte. Parent	2	5	...	20	.....		50	.....		.....	1 6 3	
1215	Antoine Fauxbert	2	5	...	20	.....		50	.....		.....	1 6 3	
1216	Pierre Sauvé	2	5	...	20	.....		50	.....		.....	1 6 3	
1217	Louis Courtemanche	.....			.....			26	.....		.....	0 13 7½	
1218	Antoine Dubue	.....			.....			24	.....		.....	0 12 7½	
1219	Louis Maleu	1	.....		2	.....		.....	.....		27 10 0	0 1 0	

No. de référence.	NOMS DES CENSITAIRES.	ÉTENDUE DE LA CONCESSION OU DU TERRAIN POSSÉDÉ. FRONT. Arpents.	Perches.	Pieds.	PROFONDEUR. Arpents.	Perches.	Pieds.	SUPERFICIE. Arpents.	Perches.	Pieds.	Emplacements ou Lots à bâtir, ou pour d'autres fins que pour des fins agricoles. VALEUR. £ s. d.	Montant de la Rente Constituée à être payée par le Censitaire. £ s. d.	REMARQUES.
	North Georgetown. Quatrième Concession.—(Suite.)												
1220	En Franc et Commun Soccage							300			.....	.....	
1221	Do.							400			.....	.....	
1222	John McCuaig	5			20			100			.....	2 12 6	
1223	John McNeil							82	15		.....	2 3 8	
1224	Dugald McTavish							87			.....	2 5 6	
1225	Isabella Bryson, veuve Alexander McTavish							102			.....	2 14 0	
1226	Alexander McMullen							10			.....	0 5 3	
1227	Alexander Cumming	4			23			92			.....	2 8 1	
1228	John Cumming	2	5		20			50			.....	1 6 3	
1229	James Somerville	3			20			60			.....	1 11 6	
1230	James McWhinney	2			20			40			.....	1 1 0	
1231	Michel St. Aubin	1			2						37 0 0	0 1 0	
1232	Veuve et héritiers de James Cowley	2	5		20			50			.....	1 6 3	
1233	En Franc et Commun Soccage							300			.....	.....	
1234	Do.							300			.....	.....	
1235	Duncan McMullen	5			20			100			.....	2 12 6	
1236	François D'Aoust	2	5		20			50			.....	1 6 3	
1237	François Coyer	2	5		20			50			.....	1 6 3	
1238	William Gardener	5			20			100			.....	2 12 6	
1239	John Somerville	2	5		20	5		51	25		.....	1 6 8	
1240	William Tenant	2	5		20	5		51	25		.....	1 6 8	
1241	Mary Hall, veuve de Ralph Oliphant Young	2	5		20	5		51	25		.....	1 6 8	
1242	Fréderic Demers	2	5		20	5		51	25		.....	1 6 8	
1243	Isaac Picard	5			20	5		102	50		.....	2 13 4	
1244	Alexander Steel	5			20			100			.....	2 12 6	
1245	James Goodhall	2	5		20	5		51	25		.....	1 6 8	
1246	Robert Hall	2	5		20	5		51	25		.....	1 6 8	
1247	Jean Bte. Leduc							61			.....	1 11 6	
1248	Judith Cardinal, veuve Théophile Lalonde							60			.....	1 11 6	
	Ormstown. Première Concession.												
1249	James McWhinnie, Junr							41			.....	1 1 10	
1250	George Cross							42			.....	1 1 10	

No. de référence.	NOMS DES CENSITAIRES.	ÉTENDUE DE LA CONCESSION OU DU TERRAIN POSSÉDÉ. FRONT. Arpents.	Perches.	PROFONDEUR. Arpents.	Perches.	Pieds.	SUPERFICIE. Arpents.	Perches.	Pieds.	Emplacements ou Lots à bâtir, ou pour d'autres fins que pour des fins agricoles. VALEUR. £ s. d.	Montant de la Rente Constituée à être payée par le Censitaire. £ s. d.	REMARQUES.
	Ormstown. Première Concession.—(Suite.)											
1251	Janet Selkirk, veuve Robert Cross	...	...	...	...	...	129	42	...	.....	3 7 2	
1252	William Cairns	4	...	28 30	2 5		117	40	...	.....	3 0 10	
1253	William Cross	4	...	30 32	5 ...		125	...	...	.....	3 5 6	
1254	Alexander Younie	4	...	32 33	... 1		130	20	...	.....	3 8 0	
1255	Thomas Williams	4	...	33 32	1 1		130	40	...	.....	3 8 0	
1256	Hamilton T. Cunningham, Sarah Cunningham et John McMullen, son mari	4	...	32 32	1 6		129	40	...	.....	3 7 2	
1257	Dougald Graham	...	...	...	...	...	134	8	...	.....	3 10 6	
1258	Alexander Lindsay	4	...	34 29	8 2		128	...	...	.....	3 6 4	
1259	James David Bryson	4	...	29 28	2 9		116	20	...	.....	3 0 0	
1260	John McDougald	4	...	28 31	9 9		121	60	...	.....	3 3 10	
1261	William Bryson	4	...	31 32	9 ...		127	80	...	.....	3 6 4	
1262	Robert Mills	...	...	...	...	...	126	40	...	.....	3 5 6	
1263	Samuel Cairns	...	...	...	...	...	125	80	...	.....	3 5 6	
1264	John Sangster	4	...	31 32	11 3		128	...	...	.....	3 6 4	
1265	James Wright	4	...	32 31	3 9		128	40	...	.....	3 6 4	
1266	Daniel Parkinson	4	...	31 31	9 4		126	60	...	.....	3 6 4	
1267	Héritiers John Winter	4	...	31 29	4 2		121	20	...	.....	3 3 10	
1268	Robert Nicol	4	...	29 27	2 ...		112	40	...	.....	2 18 4	
1269	Peter Reid, Senr	4	...	27 28	... 6		111	20	...	.....	2 18 4	
1270	Thomas Saddler	...	...	...	...	...	107	50	...	.....	2 15 10	
1271	Commué	...	...	...	...	...	100	...	...	.....	.....	Commué.
1272	Evêque de Québec	2	...	24	...	...	48	...	...	.....	0 0 0½	
1273	Eglise Presbytérienne	2	...	24	...	...	48	...	...	.....	0 0 0½	
1274	Archibald McNeil	...	...	...	...	...	56	40	...	.....	1 9 2	
1275	Elizabeth McEachern	...	...	...	...	...	56	40	...	.....	1 9 2	

No. de référence.	NOMS DES CENSITAIRES.	ÉTENDUE DE LA CONCESSION OU DU TERRAIN POSSÉDÉ. FRONT. Arpents.	Perches.	Pieds.	PROFONDEUR. Arpents.	Perches.	Pieds.	SUPERFICIE. Arpents.	Perches.	Pieds.	Emplacements ou Lots à bâtir, ou pour d'autres fins que pour des fins agricoles. VALEUR. £ s. d.	Montant de la Rente Constituée à être payée par le Censitaire. £. s. d.	REMARQUES.
	Ormstown. Première Concession.—(Suite.)												
1276	Alexander Dickman	4			26	7	9	107				2 16 6	
1277	Andrew Struthers	4			26			104				2 14 6	
1278	Daniel McNeil							105	80			2 15 0	
1279	John McClintock	4			26 26	2 5		105	40			2 15 0	
1280	John McClintock, Junr							108	20			2 15 10	
1281	John Smellie	4			27 29	6 6		114	40			2 19 2	
1282	Matthew Furlong							116	60			3 1 0	
1283	Maurice Murphy	2			28	3		56	60			1 9 2	
1284	John Murphy	2			28	2		56	40			1 9 2	
1285	John Leggatt							105	20			2 15 0	
1286	Hugh McNown							57	10			1 10 0	
1287	Alexander McCardy							58	50			1 10 0	
1288	Andrew Foster, Junr							61	60			1 12 4	
1289	James Foster							62	20			1 12 4	
1290	Hugh McNown							63	10			1 12 9	
1291	James McNown							63	10			1 12 9	
1292	Donald McEwan	4			31 31	4 9		126	60			3 3 10	
1293	Sarah McCulloch, veuve John Pace	4			31 32	9 0		127	80			3 6 4	
1294	Jane Todd, veuve John Todd							63				1 11 11	
1295	William Todd							63				1 11 11	
1296	John Coffey							46	10			1 4 1	
1297	Patrick Finn							76	20			2 0 1	
1298	John Finn							112				2 17 10	
1299	Terrein de l'Eglise	5										0 2 6	
1300	Willam Milloy							146	20			3 16 3	
1301	Matthew W. Harrison							151	80			3 19 7	
1302	Owen Cain							53	30			1 7 11	
1303	Thomas Saddler							53	30			1 7 11	
1304	William Ross	4			27 27	6 5		110	20			2 17 6	
1305	William McDougald	4			27 24	5 9		104	80			2 15 0	
1306	Robert Chisholm							147				3 16 10	

No. de réference.	NOMS DES CENSITAIRES.	ÉTENDUE DE LA CONCESSION OU DU TERRAIN POSSÉDÉ. FRONT. Arpents.	Perches.	Pieds.	PROFONDEUR. Arpents.	Perches.	Pieds.	SUPERFICIE. Arpents.	Perches.	Pieds.	Emplacements ou Lots à bâtir, ou pour d'autres fins que pour des fins agricoles. VALEUR. £ s. d.	Montant de la Rente Constituée à être payée par le Censitaire. £ s. d.	REMARQUES.
	Ormstown. Seconde Concession.												
1307	James McWhinnie							50				1 6 3	
1308	Michael McWhinnie							50				1 6 3	
1309	John Angus							100				2 12 6	
1310	George Cross							100				2 12 6	
1311	David Sinclair							100				2 12 6	
1312	William Rice							150				3 18 9	
1313	Edward Rice							150				3 18 9	
1314	William Reeves							100				2 12 6	
1315	Margaret Lennox, veuve Robert Whitford							100				2 12 6	
1316	James David Bryson							50				1 6 3	
1317	John Barrington							50				1 6 3	
1318	Thomas Hood							100				2 12 6	
1319	Thomas et Charles Tate							100				2 12 6	
1320	John Tate							100				2 12 6	
1321	Henry Tate							100				2 12 6	
1322	James Sangster, Junr							75				1 19 4½	
1323	James Sangster, Senr							25				0 13 1½	
1324	George Sangster							50				1 6 3	
1325	Veuve et héritiers Patrick Mulvena							50				1 6 3	
1326	George Elliott							100				2 12 6	
1327	Edward Saddler							100				2 12 6	
1328	Thomas Broderick							100				2 12 6	
1329	William Leitch							100				2 12 6	
1330	John Campbell							95				2 10 0	
1331	John Cunningham							100				2 12 6	
1332	William Rember	2	5		25			62	50			1 12 9	
1333	Thomas Rember	1	5		25			37	50			0 19 9	
1334	Do.	1			25			25				0 13 1½	
1335	Robert Rember	3			25			75				1 19 4½	
1336	Donald Copeland							50				1 6 3	
1337	Richard Carruthers							50				1 6 3	
1338	Robert McMullen							50				1 6 3	
1339	John McMullen							50				1 6 3	
1340	Christiana McGregor, veuve John McDougald, et enfans							100				2 12 6	

No. de référence.	NOMS DES CENSITAIRES.	ETENDUE DE LA CONCESSION OU DU TERRAIN POSSÉDÉ. FRONT. Arpents	Perches	Pieds.	PROFONDEUR. Arpents.	Perches	Pieds.	SUPERFICIE. Arpents.	Perches.	Pieds.	Emplacements ou Lots à bâtir, ou pour d'autres fins que pour des fins agricoles. VALEUR. £ s. d.	Montant de la Rente Constituée à être payée par le Censitaire. £ s. d.	REMARQUES.
	Ormstown. Seconde Concession.—(Suite.)												
1341	Robert Weatherstone							100			.....	2 12 6	
1342	James Cavers, Junr., et Euphemia Smith, sa femme							100			.....	2 12 6	
1343	James Cavers, Senr.							200			.....	5 5 0	
1344	James Scarlett							100			.....	2 12 6	
1345	John Greer							100			.....	2 12 6	
1346	William Dodds							100			.....	2 12 6	
1347	Arthur Moore							100			.....	2 12 6	
1348	John Russell							100			.....	2 12 6	
1349	William Watson							100			.....	2 12 6	
1350	Drummond Youngson							100			.....	2 12 6	
1351	James Leggatt							50			.....	1 6 3	
1352	Henry McDermott							50			.....	1 6 3	
1353	Ann Withall, veuve George Turner							100			.....	2 12 6	
1354	Patrick Richards							100			.....	2 12 6	
1355	Ann Todd, veuve James Leggatt							100			.....	2 12 6	
1356	James McCardale							100			.....	2 12 6	
1357	Matthew W. Harrison							100			.....	2 12 6	
1358	James Saddler							100			.....	2 12 6	
1359	John McKie							100			.....	2 12 6	
1360	Felix Finn							100			.....	2 12 6	
1361	Revd. William Brethour							122	50		.....	3 3 10	
	Ormstown. Troisième Concession.												
1362	Louis Giroux							50			.....	1 6 3	
1363	Pierre Giroux							50			.....	1 6 3	
1364	John Minie							100			.....	2 12 6	
1365	John Wylie							100			.....	2 12 6	
1366	David Ovens							100			.....	2 12 6	
1367	Peter Lindsay							100			.....	2 12 6	
1368	Thomas Ovens							50			.....	1 6 3	
1369	Robert Barr et Jane Pettigrew, sa femme							50			.....	1 6 3	
1370	James White							100			.....	2 12 6	

No. de référence.	NOMS DES CENSITAIRES.	ÉTENDUE DE LA CONCESSION OU DU TERRAIN POSSÉDÉ. FRONT. Arpents.	Perches.	Pieds.	PROFONDEUR. Arpents.	Perches.	Pieds.	SUPERFICIE. Arpents.	Perches	Pieds.	Emplacements ou Lots à bâtir, ou pour d'autres fins que pour des fins agricoles, VALEUR. £ s. d.	Montant de la Rente Constituée à être payée par le Censitaire. £ s. d.	REMARQUES.
	Ormstown. Troisième Concession.—(Suite.)												
1371	Helen Torrance, veuve Adam Lynch, et John Curran son mari							100				2 12 6	
1372	William Waddell							100				2 12 6	
1373	William Reeves							100				2 12 6	
1374	John Bothwell							100				2 12 6	
1375	Francis et John Cain							100				2 12 6	
1376	John Robinson							100				2 12 6	
1377	James Harley							100				2 12 6	
1378	John McGrigle							100				2 12 6	
1379	James McGrigle							100				2 12 6	
1380	John Cook							100				2 12 6	
1381	Alexander Fisher							100				2 12 6	
1382	James McClanaghan							100				2 12 6	
1383	George McClanaghan							100				2 12 6	
1384	William Sproule							45	93			1 3 11	
1385	John Sproule							45	93			1 3 11	
1386	Peter McEwen							100				2 12 6	
1387	John Pringle							100				2 12 6	
1388	Andrew McCormick							100				2 12 6	
1389	John Campbell							100				2 12 6	
1390	Jane Baxter, veuve James Donaldson							100				2 12 6	
1391	Arthur Moore							100				2 12 6	
1392	John Anderson							100				2 12 6	
1393	James Rae							100				2 12 6	
1394	James Cavers, Junr., et Euphemia Smith, sa femme							100				2 12 6	
1395	John Bryden							100				2 12 6	
1396	Héritiers David Drummond							100				2 12 6	
1397	Thomas Beattie							100				2 12 6	
1398	John Greer							100				2 12 6	
1399	John McConnochie							100				2 12 6	
1400	Joseph Oliver							100				2 12 6	
1401	Adam Beattie							100				2 12 6	
1402	John Graham							100				2 12 6	

No. de référence.	NOMS DES CENSITAIRES.	ÉTENDUE DE LA CONCESSION OU DU TERRAIN POSSÉDÉ. FRONT. Arpents.	Perches.	Pieds.	PROFONDEUR. Arpents.	Perches.	Pieds.	SUPERFICIE. Arpents.	Perches.	Pieds.	Emplacements ou Lots à bâtir, ou pour d'autres fins que pour des fins agricoles. VALEUR. £ s. d.	Montant de la Rente Constituée à être payée par le Censitaire. £ s. d.	REMARQUES.
	Ormstown. Troisième Concession. (—Suite.)												
1403	Adam McIlroy							50				1 6 3	
1404	William Minnie							50				1 6 3	
1405	John Donaldson							100				2 12 6	
1406	James McNeil	1	5	27				37	50			0 19 7½	
1407	Hugh McKellar							62	10			1 12 10½	
1408	Do.							100				2 12 6	
1409	Donald McKellar							50				1 6 3	
1410	Hugh McKellar							50				1 6 3	
1411	Owen Cain							100				2 12 6	
1412	James Withall							100				2 12 6	
1413	Patrick Meehan et Miles Meehan							100				2 12 6	
1414	Irwin Armstrong							100				2 12 6	
1415	Thomas Cameron							97	37			2 10 10	
	Première Concession de Jamestown.												
1416	Patrick Connolly							99				2 11 2	
1417	William Coulter							96				2 10 4	
1418	David McAlister							48	80			1 5 7	
1419	William Porter							48	80			1 5 7	
1420	John Scholey							90				2 7 0	
1421	Robert Cairns							87	40			2 5 4	
1422	James Cairns							87	40			2 5 4	
1423	Cornelius McKeegan							42	80			1 2 3	
1424	William McEwen							122	60			3 4 3	
1425	Archibald McEwen	4			19 / 24	2		86	40			2 4 6	
1426	James William Bryson	4			24 / 21	2 / 9		98	20			2 11 2	
1427	William Smellie	4			24 / 22	9 / 4		94	60			2 9 6	
1428	Patrick Cavanagh, Junr	2			22	4		44	80			1 3 1	
1429	Matthew Cavanagh	2			21	8		43	60			1 3 1	
1430	Robert Allan	4			21 / 23	8		89	60			2 7 0	
1431	Samuel Baird	4			23 / 22	6		91	20			2 7 0	

No. de référence.	NOMS DES CENSITAIRES.	ÉTENDUE DE LA CONCESSION OU DU TERRAIN POSSÉDÉ. FRONT. Arpents.	Perches.	Pieds.	PROFONDEUR. Arpents.	Perches.	Pieds.	SUPERFICIE. Arpents.	Perches.	Pieds.	Emplacements ou Lots à bâtir, ou pour d'autres fins que pour des fins agricoles. VALEUR. £ s. d.	Montant de la Rente Constituée à être payée par le Censitaire. £ s. d.	Remarques.
	Première Concession de Jamestown.—(Suite.)												
1432	James McKeegan	4			22	6		90				2 7 0	
1433	Alexander Mills	4			22	5		90				2 7 0	
1434	William Winter	4			23			92				2 7 10	
1435	Samuel Crutchfield							97				2 10 4	
1436	Samuel Cottingham	4			25 28	1 2		106	60			2 15 10	
1437	James Reid							110				2 17 6	
1438	John Saddler							109	9			2 16 8	
1439	Harriet Sheppard et William Morrison, son mari							100				2 12 6	
1440	Le Seigneur							100					
1441	John O'Meara							100				2 12 6	
1442	Finlay McMartin							100				2 12 6	
	Première Concession de Jamestown. Rivière aux Outardes.												
1443	Alexander Dickman							101				2 12 10	
1444	Joseph Hamilton							50				1 6 3	
1445	Peter McMartin							50				1 6 3	
1446	Edward Murphy							100				2 12 6	
1447	Patrick Murphy							100				2 12 6	
1448	Robert Walsh							100				2 12 6	
1449	George Wilkinson							100				2 12 6	
1450	Samuel Wilkinson							100				2 12 6	
1451	Patrick Smith							100				2 12 6	
1452	Ann Kelly et héritiers Francis Smith							100				2 12 6	
1453	Nicolas Smith							50				1 6 3	
1454	Hugh Smith							50				1 6 3	
1455	Donald Abercrombie							100				2 12 6	
1456	Charles Steel							100				2 12 6	
1457	Andrew Stewart							100				2 12 6	
1458	Thomas Stewart							96				2 10 6	
1459	Robert Cross							4			27 10 0		
1460	John Woodrow							100				2 12 6	
1461	Edward McCaffrey							50				1 6 3	
1462	John McCaffiey							50				1 6 3	



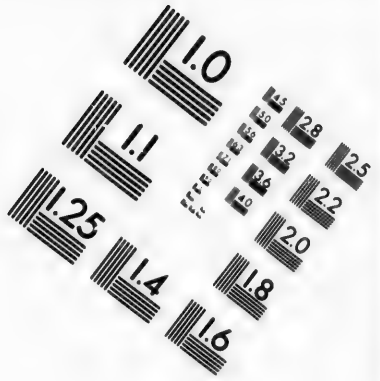

IMAGE EVALUATION TEST TARGET (MT-3)

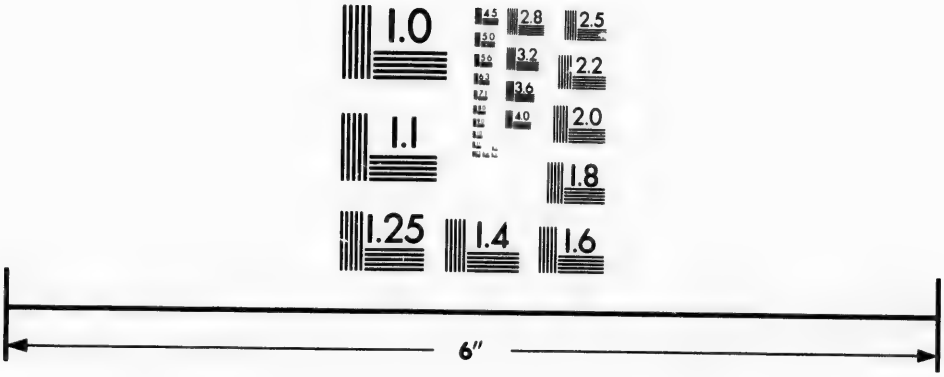

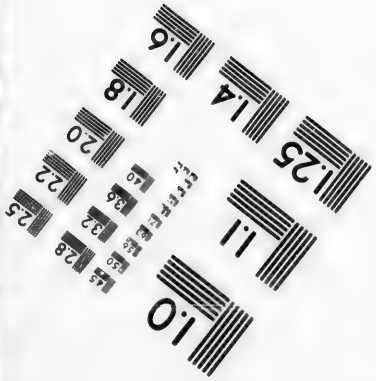

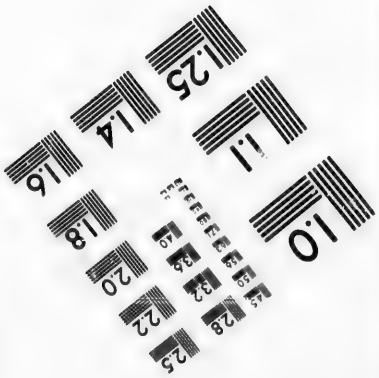

Photographic Sciences Corporation

23 WEST MAIN STREET
WEBSTER, N.Y. 14580
(716) 872-4503

No. de référence.	NOMS DES CENSITAIRES.	ÉTENDUE DE LA CONCESSION OU DU TERRAIN POSSÉDÉ. FRONT. Arpents.	Perches.	Pieds.	PROFONDEUR. Arpents.	Perches.	Pieds.	SUPERFICIE. Arpents.	Perches.	Pieds.	Emplacements ou Lots à bâtir, ou pour d'autres fins que pour des fins agricoles. VALEUR. £ s. d.	Montant de la Rente Constituée à être payée par le Censitaire. £ s. d.	REMARQUES.
	Première Con. de Jamestown. Rivière aux Outardes.–(Suite.)												
1463	Catherine Smith, veuve John Gorman, et son mari Hugh Boyle							100				2 12 6	
1464	William Hamilton							50				1 6 3	
1465	Fanny McNown, veuve John Hamilton							50				1 6 3	
1466	Francis Hughes							50				1 6 3	
1467	John Hughes							50				1 6 3	
1468	Francis Hughes							50				1 6 3	
1469	William Callum							50				1 6 3	
1470	Do.							50				1 6 3	
1471	Barbara McGill, veuve James Carley, et Allan Abbott son mari							50				1 6 3	
1472	Andrew Cowing							150				3 18 9	
1473	John Taylor							50				1 6 3	
1474	Abraham Saddler							25				0 13 1½	
1475	Robert Saddler							25				0 13 1½	
1476	Abraham Saddler							90				0 13 1½	
1477	Robert Saddler							50				1 8 9	
	Jamestown. Concession de la Fourche entre la Rivière Chateauguay et la Rivière aux Outardes, (Jamestown Forks.)												
1478	John Robb, Junr							111				2 17 6	
1479	Mary Hargrave, veuve James Ross							78				2 1 2	
1480	Andrew Strachan							183	10			4 16 2	
1481	Thomas Strachan							84	25			2 5 4	
1482	Veuve John Stewart et Archibald McCutchon, son mari							88	10			2 6 2	
1483	William Burnett	6	1		14	1	9	86	31			2 5 4	
1484	Patrick Callum	4			12	16	2 14	66	19			1 14 0	
1485	Jane Smith, veuve James McAckney	4	4	6	23		9	92	77			2 8 8	
1486	Samuel Hamilton							73				1 16 2½	
1487	Henry McCardell							39				1 0 5½	
1488	Veuve Pierre Robidoux							86				2 5 6	
1489	Léon Tessier							110				2 18 0	

No. de référence.	NOMS DES CENSITAIRES.	ÉTENDUE DE LA CONCESSION OU DU TERRAIN POSSÉDÉ. FRONT. Arpents.	Perches.	Pieds.	PROFONDEUR. Arpents.	Perches.	Pieds.	SUPERFICIE. Arpents.	Perches.	Pieds.	Emplacements ou Lots à bâtir, ou pour d'autres fins que pour des fins agricoles. VALEUR. £ s. d.	Montant de la Rente Constituée à être payée par le Censitaire. £ s. d.	REMARQUES.
	Jamestown. Concession de la Fourche, &c.—(Suite.)												
1490	Terence Hughes							6				0 3 0	
1491	Patrick Cunningham							18				0 9 6	
1492	George Murphy	4 / 2			1 / 7	5		20				0 10 6	
1493	Patrick Cunningham							71	88			1 16 9	
1494	James Murphy							22	65			0 11 6	
1495	William Murphy	4			29			116				3 1 4	
1496	Henry Whittaker							69				1 13 7	
1497	Jacques Monnecké							69				1 13 7	
1498	Louis Monnecké							80				2 2 0	
	Williamstown. Concession de la Rivière Chateauguay.												
1499	François Désautels							28				0 10 9	
1500	Pierre Chevrefils	2			14			28				0 10 5	
1501	Joachim Primeau	2			14			28				0 10 5	
1502	Pierre Lefebvre	2			8			16				0 5 10½	
1503	Do.	1			5			5				0 1 9½	
1504	Pierre Billet	1			5			5				0 1 9½	
1505	Louis Brisson, fils							5				0 1 9½	
1506	Félicite Gagnier, veuve Joseph Lefebvre	1			9			9				0 3 8	
1507	Joseph Brisson		5		1						27 10 0		
1508	Jean Bte. Lefebvre							33				0 12 8	
1509	Michel Laberge							17				0 6 7½	
1510	Etienne Dabonville							1	50		23 10 0	0 0 9	
1511	Nicolas Mathieu							104				2 2 3	
1512	Michel Laberge							51				1 5 4	
1513	Honoré et Louis Maheu							142				3 5 0	
1514	Marcellin Primeau		3	13½	20			7	50			0 3 2	
1515	Do.		2	9	8			2				0 0 9	
1516	Jean Bte. Paré et Emilie Primeau, son épouse	3 / 2	13½ / 9		20 / 8			7 / 2	50			0 3 9	
1517	Louise Boursier, veuve Pierre Primeau		7	9	20			15				0 6 0	
1518	Do.	1	5		8			12				0 4 8½	
1519	Paul Primeau	1	5		20			30				0 11 10½	
1520	Do	1			8			8				0 3 1½	

No. de référence.	NOMS DES CENSITAIRES.	ÉTENDUE DE LA CONCESSION OU DU TERRAIN POSSÉDÉ. FRONT. Arpents.	Perches.	Pieds.	PROFONDEUR. Arpents.	Perches.	Pieds.	SUPERFICIE. Arpents.	Perches	Pieds.	Emplacements ou Lots à bâtir, ou pour d'autres fins que pour des fins agricoles. VALEUR. £ s. d.	Montant de la Rente Constituée à être payée par le Censitaire. £ s. d.	REMARQUES.
	Williamstown. Concession de la Rivière Chateauguay.—(Suite.)												
1521	Jean Louis Roy	3			3	3	6	10				0 3 10½	
1522	Pierre Gervais	3			17			51				1 6 3	
1523	Pierre Primeau							10				0 4 6	
1524	Julien Lazure							1			20 0 0	0 0 6	
1525	Jean Louis Roy	1	5		31			46	50			0 19 4	
1526	Jean Bte. Primeau	1	5		20			30				0 15 9	
1527	Pierre Laberge							73				1 13 7	
1528	Pierre Primeau							20				0 10 6	
1529	Jean Bte. Primeau							31				0 15 9	
1530	Louis Primeau, fils	1	5		40			60				1 7 9	
1531	Toussaint Amiot	1	5		25			37	50			0 19 6	
1532	Denis Amiot	1	5		40			60				1 7 9	
1533	Joachim Amiot	1	5		25			37	50			0 19 6	
1534	Gilbert Boursier								12	162	12 10 0		
1535	Joseph Giroux	2			47			94				1 18 9½	
1536	Narcisse Lemieux	2			23			46				0 19 2½	
1537	Marc Ant. Primeau							1			25 0 0	0 0 6	
1538	Commissaires d'Ecoles								50				
1539	François Crevier	2			29			58				14 10	
1540	Paul Gagnier	2			5			10				0 3 6	
1541	Charles Gagnier	2			24			48				0 12 8½	
1542	Paul Gagnier	2			40			80				1 0 1½	
1543	Pierre Lefebvre	2			22	5		45				0 11 8	
1544	Jean Bte. Amiot	2			30			60				0 17 5	
1545	Pierre Lefebvre	2			8			16				0 8 0	
1546	Pierre Demers	2			23			46				1 4 6	
1547	Jean Bte. Branchaud	2			38			76				1 8 6	
1548	Charles Bergevin	2			23	5		47				1 4 10	
1549	Olivier Lefebvre	2			41	5		82				1 10 5	
1550	Charles Bergevin	2			20			40				1 1 0	
1551	Emilie Vallée, veuve Benjamin Simon et héritiers.	3			37			111				2 12 9	
1552	Charles Bergevin	3			23			69				1 13 9	
1553	Pierre Lécuyer	2			26			52				1 4 6½	
1554	Emilie Vallée, veuve Benjamin Simon et héritiers.	1			9			9				0 3 9	

No. de référence.	NOMS DES CENSITAIRES.	ÉTENDUE DE LA CONCESSION OU DU TERRAIN POSSÉDÉ. FRONT. Arpents.	Perches.	Pieds.	PROFONDEUR. Arpents.	Perches.	Pieds.	SUPERFICIE. Arpents	Perches.	Pieds.	Emplacements ou Lots à bâtir, ou pour d'autres fins que pour des fins agricoles. VALEUR. £ s. d.	Montant de la Rente Constituée à être payée par le Censitaire. £ s. d.	REMARQUES.
	Williamstown. Concession de la Rivière Chateauguay.—(Suite.)												
1555	Charles Bergevin	1			24			24				0 12 6	
1556	Jean Bte. Rousseau	1			27			27				0 13 1½	
1557	Do.	2			17	5		35				0 17 6½	
1558	Charles Bergevin	2			13			26				0 13 1½	
1559	Marc Ant. Primeau	2			56			112				2 12 1	
1560	Do.	2			53	5		107				2 9 8	
1561	Do.	2			56			112				2 12 2	
1562	Benjamin Beaulieu	2			20			40				0 14 9½	
1563	Joseph Doré	2			33			66				1 14 0	
1564	Antoine Brisson		5		1						42 10 0		
1565	Benjamin Beaulieu	2			20			40				0 14 9½	
1566	Charles Primeau	2			32			64				1 19 0	
1567	Louis Primeau, fils de Jean Louis	3			20			60				1 11 6	
1568	Pierre Martin	3			8			24					
1569	Do.	2	5		21			52	50			1 17 9	
1570	Hyacinthe Vallée		5		21			10	50			0 5 7	
1571	Augustin Martin		5		2						32 5 0	0 0 6	
1572	Commué							60					Commué.
1573	Hyacinthe Vallée	3			21			63				1 13 2	
1574	Amable Lussier							3			27 10 0	0 1 6	
1575	Jean Bte. Dabonville	3			20			60				1 11 6	
1576	Jean Bte. Quesnel	3			14	5		43	50			1 2 8	
1577	Augustin Martin		7	9	2						35 0 0	0 0 9	
1578	Jean Bte. Leblanc	1	5		9			13	50			0 6 6½	
1579	Marc Ant. Primeau	1	5		9			13	50			0 6 6½	
1580	Narcisse Brunette							5				0 1 11½	
1581	Michel Laberge							5				0 1 11½	
1582	Paul Lefebvre							4				0 1 8½	
1583	Marc Ant. Primeau	1	5		12			18				0 9 3	
1584	Do.	1	5		23			34	50			0 15 1½	
1585	Do.							12				0 4 4½	
1586	Pierre Bedard												
1587	Do.							50				1 0 1	
1588	Marc Ant. Primeau							16				0 5 7½	
1589	Do.							12				0 3 10½	

No. de référence.	NOMS DES CENSITAIRES.	ÉTENDUE DE LA CONCESSION OU DU TERRAIN POSSÉDÉ. FRONT. Arpents.	Perches.	Pieds.	PROFONDEUR. Arpents.	Perches.	Pieds.	SUPERFICIE. Arpents.	Perches.	Pieds.	Emplacements ou Lots à bâtir, ou pour d'autres fins que pour des fins agricoles. VALEUR. £ s. d.	Montant de la Rente Constituée à être payée par le Censitaire. £ s. d.	REMARQUES
	Williamstown. Concession de la Rivière Chateauguay.—(Suite.)												
1590	Marc Ant. Primeau							25				0 9 1½	
1591	Joseph Boucher	1			1						76 5 0	0 0 6	
1592	Narcisse Bruneau	1			1						30 0 0	0 0 6	
1593	Catherine Needing, veuve Paul Grandbois et héritiers							124				2 5 3	
1594	Joseph Boucher	2			2						45 0 0	0 2 0	
1595	Antoine Décarie	1 5			20			60				1 8 1	
1596	Cyrille Mazurette							45			32 10 0		
1597	Hercule Levasseur							20			37 10 0		
1598	Charles Duquet							30				0 15 7	
1599	Marc Antoine Primeau							26				0 15 10	
1600	Pierre Lemieux	1			12			12				0 7 2	
1601	Marc A. Primeau	2									20 0 0	0 0 10	
1602	Héritiers Pierre Lefebvre	2			20			40				1 4 0	
1603	François Gagnier et Aléxis M. Gagnier	1			6			6					
		2			25			50				1 6 3	
1604	Charles M. Lebrun	2			23			46				1 4 3	
1605	Olivier Dumouchel	2			27	5		55				1 1 7	
1606	Pierre Valiquette							136				2 10 11	
1607	Hubert Surprenant	3			29			87				1 13 7	
1608	Antoine Deguire							82				1 11 0	
1609	Etienne H. Blyth, Ptre							88				2 0 0	
1610	Alexandre Demers							91				2 2 6	
1611	Marc A. Primeau	2			30			60				1 13 6	
1612	Louis Primeau	2			27			54				1 10 1	
1613	Paul Lefebvre							75			17 10 0		
1614	Vital Brault, fils	4			20			80				1 16 8	
1615	Toussaint Taillefer	3			20			60				1 7 6	
1616	Pierre Laberge	1			1	2	9				33 5 0	0 0 6	
1617	Denis Latrimouille, fils	3			20			60				1 8 2	
1618	Joseph Laberge, fils de Joachim							50			34 0 0		
1619	Amédée Hébert	2			20			40				0 19 2	
1620	Moise Lefebvre	2			20			40				0 19 1	
1621	Do.	2			20			40				1 1 0	
1622	Zéphirin Chevrefils	3			20			60				1 11 6	
1623	Xavier Bergevin							76				2 0 0	

No. de référence.	NOMS DES CENSITAIRES.	ÉTENDUE DE LA CONCESSION OU DU TERRAIN POSSÉDÉ. FRONT. Arpents.	Perches.	Pieds.	PROFONDEUR. Arpents.	Perches.	Pieds.	SUPERFICIE. Arpents.	Perches.	Pieds.	Emplacements ou Lots à bâtir, ou pour d'autres fins que pour des fins agricoles. VALEUR. £ s. d.	Montant de la Rente Constituée à être payée par le Censitaire. £ s. d.	REMARQUES.
	Williamstown. Concession de la Rivière Chateauguay.—(Suite.)												
1624	Charles Bergevin, fils	2			20			40				1 1 0	
1625	Louis Bergevin, père	2			20			40				1 1 0	
1626	François Bro	2			20			40				1 1 0	
1627	Peter Brady	3			20			60				1 11 6	
1628	Louis Bergevin, fils de Paul	2			20			40				1 1 0	
1629	John Elliott	4			20			80				2 2 0	
1630	Allan Caldwell	3			20			60					
1631	Do.	2	5		20			50				2 15 0	
1632	Andrew Greig	3			40			120				3 3 0	
1633	Brown Elliott	3			30			90				2 7 3	
1634	Célestin Préjean	1	5		8			12				0 8 5	
1635	Louis Préjean	1	5		8			12				0 8 5	
1636	Alexis St. James dit Beauvais	2			36	5		73				1 12 6	
1637	Vital Breau, père	3						100				2 12 6	
	Williamstown. Concession de la Rivière des Anglais.												
1638	Angélique Désormiers, veuve J. Bte. Taillefer et héritiers	2			31	5		63				1 15 11	
1639	James Brown	2			31			62				1 13 2	
1640	André Hébert, fils	2			32			64				1 14 9½	
1641	François Bergevin, fils de Louis	2			32			64				1 11 9¼	
1642	Louis Bergevin, fils de Louis	2			28	6		57	20			1 10 0¾	
1643	Michel Bergevin	2			27			54				1 8 9	
1644	Louis Bergevin, fils de Paul	1	5		26	2		39	10			0 19 9	
1645	Michel Bouchard	1	5		26			39				0 19 9	
1646	Maurice Primeau	2			27			54				1 8 9	
1647	Louis Vallée, fils de François	2	5		27	2		68				1 15 9½	
1648	Antoine Vallée	2	5		28			70				1 15 9¼	
1649	Germain Latremouille	2			29	5		59				1 9 3½	
1650	André Hébert, père	2			29	3		58	60			1 10 1½	
1651	Charles Bergevin, fils de François	2			29	1		58	20			1 9 6¾	
1652	Fabien Martyr Colle	2			27	9		55	80			1 9 6¾	
1653	Gilbert Hébert	2			29			58				1 9 0¼	
1654	Lucien Courville	2			29			58				1 8 8½	
1655	Vital Sarrazin, fils	2			29			58				1 8 9	
1656	Laurent Rose							74	58			1 19 0	

No. de réference.	NOMS DES CENSITAIRES.	ÉTENDUE DE LA CONCESSION OU DU TERRAIN POSSÉDÉ.									Emplacements ou Lots à bâtir, ou pour d'autres fins que pour des fins agricoles.	Montant de la Rente Constituée à être payée par le Censitaire.	REMARQUES.
		FRONT.			PROFONDEUR.			SUPERFICIE.			VALEUR.		
		Arpents.	Perches.	Pieds.	Arpents.	Perches.	Pieds.	Arpents.	Perches.	Pieds.	£ s. d.	£ s. d.	
	Williamstown. Concession de la Rivière des Anglais.—(Suite.)												
1657	Louis Fauxbert	1	5		26			39				1 0 4	
1658	Isaac Patenaude	1	5		26			39				1 0 4	
1659	Pierre Couillard							94	22			2 8 8	
1660	William Elliott							88	55			1 16 6	
1661	Do.							75	45			1 19 6	
1662	Alexander Bishop Stewart							47				1 1 0	
1663	Andrew Stewart							46				1 1 0	
1664	Le Seigneur							1	50				
1665	Isabella Gordon, veuve William Laverock	2			24	9		49	80			1 6 3	
1666	James Smith	2			24	9		49	80			1 6 3	
1667	Joseph Newlands	4			21	5		86				2 5 4	
1668	James Knox	4			21			84				2 3 8	
1669	David Wilson							79				2 0 2	
1670	Robert Orr							78				2 0 8	
1671	Catherine Morrison, veuve Alex. McArthur et héritiers	4			24	5		98				2 12 6	
1672	Ann Gordon, veuve James Wilson, et Jas. Houston							79	10			2 2 0	
1673	Eglise Presbytérienne	1			20			20				0 10 8½	
1674	James Blain							61				1 12 1½	
1675	John Currie							85	7			2 3 8	
1676	Daniel McFarlane							85	2			2 3 8	
1677	Charles McNaulty							89	5			2 6 2	
1678	Stephen Paterson	4			20			80				2 2 0	
1679	Le Seigneur							3					
1680	Henry Angel							86	69			2 5 4	
1681	Christian Bullens, veuve Donald McGregor							182	55			2 2 10	
1682	James Carmichael							38	88			1 1 0	
1683	Mary Wylie, veuve James Ferguson et héritiers							38	89			1 0 4½	
1684	John McLeod	1	6		2	11					42 5 0		
1685	Commissaires d'Ecoles	1			1						39 0 0	0 0 6	
1686	Henry Bennie							80				2 2 0	
1687	Héritiers William Smith							79	19			2 2 0	
1688	Free Church	5			5								
1689	James Houston							80	27			2 2 0	

No. de référence.	NOMS DES CENSITAIRES.	ÉTENDUE DE LA CONCESSION OU DU TERRAIN POSSÉDÉ. FRONT. Arpents	Perches	Pieds.	PROFONDEUR. Arpents.	Perches	Pieds.	SUPERFICIE. Arpents.	Perches	Pieds	Emplacements ou Lots à bâtir, ou pour d'autres fins que pour des fins agricoles. VALEUR.	Montant de la Rente Constituée à être payée par le Censitaire.	Remarques.
											£ s. d.	£ s. d.	
	Williamstown. Concession de la Rivière des Anglais.—(Suite.)												
1670*a*	William Kerr							82	71	...	.... .	2 2 10	
1671*a*	Maria Cunningham, veuve Archibald Craig, et enfants							81	92	...	.....	2 2 0	
	Williamstown. Concession de Norton Creek.												
1672*a*	Ralph Murdoch							78	74	...	.....	2 2 0	
1673*a*	James Wylie							78	43	...	.....	2 2 0	
1674*a*	Daniel Currie	4	...	16 17	... 6	10 12		67	44	...	.....	1 16 6	
1675*a*	Héritiers David Smith							81	63	...	.....	2 2 10	
1676*a*	James et John Henretty							97	91	...	.....	2 12 6	
1677*a*	William Wylie	4	...	25 27	... 8	14 14		105	91	...	.....	2 15 0	
1678*a*	Thomas Allan	4	...	27 28	8 9	14 14		113	71	...	.....	2 19 2	
1679*a*	James Rowerson	2	.....	28	.....			56	.....		.....	1 11 5	
1680*a*	Nathaniel Allan							60	.....		.....	1 11 5	
1681*a*	James Easton	2	.....	25	8	...		51	60	...	.....	1 6 3	
1682*a*	George Easton	2	.....	25	.....			50	.....		.....	1 6 3	
1683*a*	Archibald McCallum	4	.....	23	7	...		94	80	...	.....	2 8 8	
1684*a*	Alexander McCallum							94	20	...	.....	2 8 8	
1685*a*	Charles McNaulty							131	.....		.....	3	
1686*a*	John Moore							79	17	...	.....	2 0 11	
1687*a*	John Wilson							79	17	...	.....	2 0 11	
1688*a*	William Davis	2	.....	39	.....			78	.....		.....	2 0 6	
1689*a*	John McDonald	2	.....	39	.....			78	.....		.....	2 0 6	
1690	Richard Wilson	2	.....	27	5	...		55	.....		.....	1 8 9	
1691	Thomas Moodie	2	.....	27	.....			54	.....		.....	1 8 9	
1692	Robert Elliott	2	.....	27	5	...		55	.....		.....	1 8 9	
1693	John Kelly	2	.....	25	.....			50	.....		.....	1 6 3	
1694	James Bulger							100	90	...	.....	2 13 2	
1695	Seigneur							3	.....		.....	.....	
1696	Thomas Bulger							83	72	...	.....	2 3 8	
1697	Andrew Welch	2	.....	19	.....			38	.....		.....	0 19 6	
1698	James McDonald	2	.....	19	.....			38	.....		.....	0 19 6	
1699	Bernard Harkin	.....		9	...	3	4	.....	.....		42 10 0	.....	
1700	John Dunn.	2	.....	20	5	...		41	.....		.....	1 1 5	
1701	William Gray	2	.....	20	5	...		41	.....		.....	1 1 5	

No. de référence.	NOMS DES CENSITAIRES.	ÉTENDUE DE LA CONCESSION OU DU TERRAIN POSSÉDÉ. FRONT. Arpents.	Perches.	Pieds.	PROFONDEUR. Arpents.	Perches.	Pieds.	SUPERFICIE. Arpents.	Perches.	Pieds.	Emplacements ou Lots à bâtir, ou pour d'autres fins que pour des fins agricoles. VALEUR. £ s. d.	Montant de la Rente Constituée à être payée par le Censitaire. £ s. d.	REMARQUES.
	Williamstown. Concession de Norton Creek.—(Suite.)												
1702	Eliza Smith, veuve James Rossiter et Miles Cavanagh	...	...	...	...	...	...	60	...	...	.....	1 11 6	
1703	Eliza Smith, veuve Miles Cavanagh	...	...	...	...	...	...	16	...	...	.....	0 8 6	
1704	Héritiers Philip McIntyre	...	...	...	...	...	...	14	...	...	.....	0 7 6	
1705	Noël Lanctot	5	...	...	2	...	...	10	...	...	.....	0 5 0	
1706	Jacques Taillé	5	...	...	2	...	...	10	...	...	.....	0 5 0	
	Williamstown. Concession de la Première Côte Double.												
1707	Jean Louis Thibert	...	5	...	20	...	...	10	...	...	.....	0 5 3	
1708	Félicite Tessier, veuve Pierre Parent	...	5	...	20	...	...	10	...	...	.....	0 5 3	
1709	François Collette	...	5	...	20	...	...	10	...	...	.....	0 5 3	
1710	Paul Gagnier, fils de Paul	...	5	...	20	...	...	10	...	...	.....	0 5 3	
1711	Pierre Laberge	...	5	...	20	...	...	10	...	...	.....	0 5 3	
1712	Paul Picard	...	5	...	20	...	...	10	...	...	.....	0 5 3	
1713	François Lefebvre	...	5	...	20	...	...	10	...	...	.....	0 5 3	
1714	Joachim Beaudin	...	5	...	20	...	...	10	...	...	.....	0 5 3	
1715	Charles Laberge	...	5	...	20	...	...	10	...	...	.....	0 5 3	
1716	Louis Bergevin, fils de Paul	...	5	...	20	...	...	10	...	...	.....	0 5 3	
1717	Thomas Robertson	2	5	...	20	...	...	50	...	...	.....	1 6 3	
1718	David Robertson	2	5	...	20	...	...	50	...	...	.....	1 6 3	
1719	James Craig	5	...	...	20	...	...	100	...	...	.....	2 12 6	
1720	Robert Milne	2	5	...	20	...	...	50	...	...	.....	1 6 3	
1721	Robert McLeod	2	5	...	20	...	...	50	...	...	.....	1 6 3	
1722	David Marshall	5	...	...	20	...	...	100	...	...	.....	2 12 6	
1723	James Davies	5	...	...	20	...	...	100	...	...	.....	2 12 6	
1724	James Templeton	5	...	...	20	...	...	100	...	...	.....	2 12 6	
1725	Do.	5	...	...	20	...	...	100	...	...	.....	2 12 6	
1726	Sarah Metcalf, veuve John Miller, et enfants	2	5	...	20	...	...	50	...	...	.....	1 6 3	
1727	William Miller	2	5	...	20	...	...	50	...	...	.....	1 6 3	
1728	Héritiers William Stewart	...	...	...	...	...	...	73	...	...	.....	1 18 2	
1729	Robert Carmichael	...	...	...	...	...	...	73	72	...	.....	1 18 5	
1730	William Carmichael	...	...	...	...	...	...	73	72	...	.....	1 18 5	
1731	James Craig	5	...	...	20	...	...	100	...	...	.....	2 12 6	
1732	James Robertson	5	...	...	20	...	...	100	...	...	.....	2 12 6	
1733	George Thomson	2	5	...	20	...	...	50	...	...	.....	1 6 3	

Nos de référence	NOMS DES CENSITAIRES.	ÉTENDUE DE LA CONCESSION OU DU TERRAIN POSSÉDÉ. FRONT. Arpents	Perches	Pieds.	PROFONDEUR. Arpents	Perches	Pieds.	SUPERFICIE. Arpents	Perches	Pieds.	Emplacements ou Lots à bâtir, ou pour d'autres fins que pour des fins agricoles. VALEUR. £ s. d.	Montant de la Rente Constituée à être payée par le Censitaire. £ s. d.	REMARQUES.
	Williamstown. Con. de la Première Côte Double.—(Suite.)												
1734	Peter Gray	2	5	...	20	.....		50	.....		.....	1 6 3	
1735	William Metcalf	2	5	...	20	.....		50	.....		.....	1 6 3	
1736	Richard Metcalf	2	5	...	20	.....		50	.....		.....	1 6 3	
1737	Alexander Muckle	5	.....		20	.....		100	.....		.....	2 12 6	
1738	Michel Bergevin	...	5	...	20	.....		10	.....		.....	0 5 3	
1739	Louis Bergevin, fils de Louis	...	5	...	20	.....		10	.....		.....	0 5 3	
1740	Zoé Goyette, veuve Louis Martin, et enfants	...	5	...	20	.....		10	.....		.....	0 5 3	
1741	Etienne Desgrozeilliers	...	5	...	20	.....		10	.....		.....	0 5 3	
1742	Héritiers Pierre Lefebvre	...	5	...	20	.....		10	.....		.....	0 5 3	
1743	Alexandre Gingue, fils de Jean	...	5	...	20	.....		10	.....		.....	0 5 3	
1744	Jean Bte. Myre	...	5	...	20	.....		10	.....		.....	0 5 3	
1745	Louis Dagenais, fils	1	5	...	10	.....		15	.....		.....	0 7 10½	
1746	Joseph Reid, fils de Joseph	...	7	9	10	.....		7	50	...	.....	0 3 11¼	
1747	Nicolas Rousselle	...	7	9	10	.....		7	50	...	.....	0 3 11¼	
1748	Thomas Gibbie	5	.....		20	.....		100	.....		.....	2 12 6	
1749	Do.	2	5	...	20	.....		50	.....		.....	1 6 3	
1750	Héritiers William Stewart	2	5	...	20	.....		50	.....		.....	1 6 3	
1751	Louis Dagenais, père	5	.....		20	.....		100	.....		.....	2 12 6	
1752	Vital Brault	...	5	...	20	.....		10	.....		.....	0 5 3	
1753	Jean et Louis Loiselle	...	5	...	20	.....		10	.....		.....	0 5 3	
1754	Paul Gagnier, fils de Paul	1	.....		20	.....		20	.....		.....	0 10 6	
1755	Honoré et Louis Maheu	1	.....		20	.....		20	.....		.....	0 10 6	
1756	Joseph Dulude	1	.....		20	.....		20	.....		.....	0 10 6	
1757	Narcisse Poissant	1	.....		20	.....		20	.....		.....	0 10 6	
	Williamstown. Concession de la Deuxième Côte Double.												
1758	James Brown	2	5	...	20	.....		50	.....		.....	1 6 3	
1759	Angélique Désormiers, veuve Joseph Taillefer, et enfants	2	5	...	20	.....		50	.....		.....	1 6 3	
1760	David McClanaghan	5	.....		20	.....		100	.....		.....	2 12 6	
1761	James Muir	5	.....		20	.....		100	.....		.....	2 12 6	
1762	Robert Adams	5	.....		20	.....		100	.....		.....	2 12 6	
1763	Olivier Facette	5	.....		20	.....		100	.....		.....	2 12 6	
1764	André Lécuyer	1	.....		20	.....		20	.....		.....	0 10 6	
1765	Ambroise Moquin	1	.....		11	.....		11	.....		.....	0 5 9	
1766	Ignace Petelle	3 / 2	.....		11	.....		27	50	...	.....	0 15 3	

Nos. de référence.	NOMS DES CENSITAIRES.	ÉTENDUE DE LA CONCESSION OU DU TERRAIN POSSÉDÉ — FRONT. Arpents.	Perches	Pieds	PROFONDEUR. Arpents.	Perches	Pieds	SUPERFICIE. Arpents.	Perches	Pieds	Emplacements où Lots à bâtir, ou pour d'autres fins que pour des fins agricoles. VALEUR. £ s. d.	Montant de la Rente Constituée à être payée par le Censitaire. £ s. d.	REMARQUES.
	Williamstown. Concession de la Deuxième Côte Double.—(Suite.)												
1767	André Lécuyer				6			3				0 1 6	
1768	Do.	3			9			27				0 14 9	
1769	Ambroise Moquin	1			9			9				0 4 9	
1770	Nathaniel Lenning	5			20			100				2 12 6	
1771	Charles Abbott	5			20			100				2 12 6	
1772	Allan Abbott	2	5		20			50				1 6 3	
1773	François Lefebvre	2	5		20			50				1 6 3	
1774	David McKillen	5			20			100				2 12 6	
1775	Narcisse Gervais	2			20			40				1 1 0	
1776	James Gundry	3			20			60				1 11 6	
1777	Do.	3			20			60				1 11 6	
1778	Julien Gervais	2			20			40				1 1 0	
1779	Margaret McGowan, veuve Samuel Connor							50				1 6 3	
1780	Flavie Bizaillon et Emérande Bizaillon							40				1 1 0	
1781	John Geary							37				0 19 1	
1782	Pierre Lévesque							7	75			0 4 0	
1783	Jean Bte. Cardinal							10	25			0 6 2	
1784	Edouard Trudeau							44				1 3 0	
1785	Pierre Roy							70				1 16 6	
1786	René Cuillerier, fils							47				1 4 4	
1787	John Gordon							47				1 4 4	
1788	François Bergevin, fils de François	1	5		20			30				0 15 9	
1789	Olivier Rousselle	1	5		20			30				0 15 9	
1790	Amable Bourdeau	2			20			40				1 1 0	
1791	Gilbert Desgroseilliers	1	5		20			30				0 15 9	
1792	Joseph Desgroseilliers	1	5		20			30				0 15 9	
1793	Joseph Cuillerier	2			20			40				1 1 0	
1794	Jean Bte. Lazure	3			20			60				1 11 6	
1795	Joachim Beaudin	2			20			40				1 1 0	
1796	George Chevrefils	2			20			40				1 1 0	
1797	Louis Pominville	1	5		20			30				0 15 9	
1798	Ignace Petelle	1	5		20			30				0 15 9	
1799	Alexandre Murphy	5			20			100				2 12 6	
1800	David McClanaghan	2			20			40				1 1 0	

No. de référence.	NOMS DES CENSITAIRES.	ETENDUE DE LA CONCESSION OU DU TERRAIN POSSÉDÉ — FRONT. Arpents	Perches	Pieds.	PROFONDEUR. Arpents	Perches	Pieds.	SUPERFICIE. Arpents	Perches	Pieds.	Emplacements ou Lots à bâtir, ou pour d'autres fins que pour des fins agricoles. VALEUR £ s. d.	Montant de la Rente Constituée à être payée par le Censitaire. £ s. d.	REMARQUES.
	Williamstown. Concession de la Deuxième Côte Double. — (Suite.)												
1801	Michel Bergevin	3			20			60				1 11 6	
1802	William Scott	2	5		20			50				1 6 3	
1803	Vital Poissant	2	5		20			50				1 6 3	
1804	James Stewart	5			20			100				2 12 6	
1805	Célestin Préjean	1	2	9	20			25				0 13 1½	
1806	Louis Préjean	1	2	9	20			25				0 13 1½	
1807	Joachim Beaudin	2	5		5			12	50			0 6 6¼	
1808	Célestin Préjean	1	2	9	15			18	75			0 9 11	
1809	Louis Préjean	1	2	9	15			18	75			0 9 9¼	
1810	Angélique Désormiers, veuve Joseph Taillefer, et enfants	2	5		2	8		7				0 3 6	
1811	Paul Gagnier, fils de Paul	2	5		2	8		7				0 3 6	
1812	Do.	5			17	2		86				2 5 6	
	Williamstown. Concession de la Rivière à l'Esturgeon.												
1813	Alexis Dubuc							63				1 13 0	
1814	Pierre Demers		7	9	25			18	75			0 9 11	
1815	François Surprenant							8				0 4 0	
1816	François Hébert	1	5		5			7	50			0 3 11¼	
1817	Charlotte Desloges, veuve Louis Benoit	1	5		7	9					38 0 0	0 0 6	
1818	Pierre Demers	2			30			60				1 11 6	
1819	Constant Demers	2			30			60				1 11 6	
1820	Catherine Doutre, épouse de Chs. Bergevin	1			30			30				1 11 2¾	
1821	Pierre Demers		5		5						27 10 0	0 15 9	
1822	Claire Lefebvre, veuve Antoine Dubuc	3			30			90				2 7 0	
1823	Catherine Doutre, épouse de Chs. Bergevin	2			30			60				1 11 6	
1824	Paschal Patenaude	2			30			60				1 11 2¾	
1825	Pierre Lécuyer							91				2 7 10	
1826	Claire Cliche, épouse de Paschal Legault		7	9	30			22	50			0 12 4	
1827	Héritiers Jacques Paré							12	85	232		0 6 10½	
1828	Paschal Patenaude							9	64	92		0 5 1½	
1829	Do.							46				1 4 4	
1830	Alexis Dubuc	2			30			60				1 11 2¾	

No. de référence.	NOMS DES CENSITAIRES.	ÉTENDUE DE LA CONCESSION OU DU TERRAIN POSSÉDÉ. FRONT. Arpents.	Perches	Pieds.	PROFONDEUR. Arpents.	Perches	Pieds.	SUPERFICIE. Arpents.	Perches	Pieds.	Emplacements ou Lots à bâtir, ou pour d'autres fins que pour des fins agricoles. VALEUR. £ s. d.	Montant de la Rente Constituée à être payée par le Censitaire. £ s. d.	REMARQUES.
	***Williamstown. Con. de la Rivière à l'Esturgeon.*—(Suite.)**												
1831	Joseph Doutre	4			30			120				3 2 5¾	
1832	Augustin Martin	2			30			60				1 11 2¾	
1833	Joseph Desrochers	2			30			60				1 11 2¾	
1834	Antoine Lazure	2			27			54				1 7 6¾	
1835	Joseph Dumont	2			3			6				0 3 8	
1836	Hyacinthe Vallée	3			30			90				2 7 0	
1837	Augustin Martin	3			30			90				2 7 0	
1838	Etienne Trudeau	4			30			120				3 2 7¾	
1839	Hyacinthe Vallée	2			30			60				1 11 2¾	
1840	Jean Bte. Legault	3			30			90				2 7 0	
1841	Janvier Doutre	3			30			90				2 7 0	
1842	Joseph Doutre	3			30			90				2 7 0	
1843	Augustin Lemieux	2			30			60				1 11 2¾	
1844	Stanislas Viau	2			30			60				1 11 2¾	
1845	Jean Bte. Boursier	2			30			60				1 11 2¾	
1846	Etienne H. Blythe, Ptre	2			30			60				1 11 2¾	
1847	Antoine Dorais	2			30			60				1 11 2¾	
1848	Zoé Goyette, veuve Louis Merleau, et enfants	2			30			60				1 11 2¾	
1849	Etienne Desgroseilliers							92				2 8 8	
1850	Héritiers Pierre Lefebvre							72	6			1 17 4	
1851	François et Alexis M. Gagnier	2			8			16				0 8 6	
1852	Do.	3			12			36				0 18 9	
1853	Charles Mentor Lebrun	2			5			10				0 5 3	
1854	Do.	1			3			3				0 1 6	
	Williamstown. Première Concession.												
1855	Antoine Gamelin	1	5		25			37	50			0 19 7½	
1856	Julien Hébert	2			25			50				1 6 3	
1857	Damase Bertrand	3			25			75				1 19 3	
1858	George David	1			25			25				0 13 1½	
1859	Jean Bte. Lussier	1			25			25				0 13 1½	
1860	Michel Gamelin	2			25			50				1 6 3	
1861	Léon Bertrand	1	5		25			37	50			0 19 7½	
1862	Charles Beaudin	2	5		25			62	50			1 12 10½	
1863	Louis Billet	1	5		25			37	50			0 19 7½	

No. de référence.	NOMS DES CENSITAIRES.	ÉTENDUE DE LA CONCESSION OU DU TERRAIN POSSÉDÉ. FRONT. Arpents.	Perches.	Pieds.	PROFONDEUR. Arpents	Perches.	Pieds.	SUPERFICIE. Arpents.	Perches	Pieds.	Emplacements ou Lots à bâtir, ou pour d'autres fins que pour des fins agricoles. VALEUR. £ s. d.	Montant de la Rente Constituée à être payée par le Censitaire. £ s. d.	REMARQUES.
	Williamstown. Première Concession.—(Suite.)												
1864	Joseph Vincent	2	5	...	25	.....		62	50	...	.....	1 12 10½	
1865	Jean Bte. Bourgouin	2	.....		25	.....		50	.....		.....	1 6 3	
1866	Charles Dupras	2	.....		25	.....		50	.....		.....	1 6 3	
1867	Vital Demers	2	.....		25	.....		50	.....		.....	1 6 3	
1868	Pierre Marcil	2	.....		25	.....		50	.....		.....	1 6 3	
1869	Olivier Bourdeau	2	.....		25	.....		50	.....		.....	1 6 3	
1870	Rémi Billet	2	.....		25	.....		50	.....		.....	1 6 3	
1871	Eugène Billet	2	.....		25	.....		50	.....		.....	1 6 3	
1872	Louis Denaud	2	.....		25	....		50	.....		.....	1 6 3	
1873	Antoine Chomier	.....			.....			99	75	...	.....	2 12 6	
1874	Héritiers Eugène Marcil	2	.....		25	.....		50	.....		.....	1 6 3	
1875	Toussaint Beaudin	2	.....		25	.....		50	.....		.....	1 6 3	
1876	Héritiers Bonaventure Vinet	2	.....		25	.....		50	.....		.....	1 6 3	
1877	Charles Beaudin	1	.....		25	.....		25	.....		.....	0 13 1½	
1878	Toussaint Beaudin	1	.....		25	.....		25	.....		.....	0 13 1½	
1879	Héritiers Louis Dupras	2	.....		25	.....		50	.....		.....	1 6 3	
1880	Amable Vinet	4	.....		25	.....		100	.....		.....	2 12 6	
1881	Jean Desloges	2	.....		25	.....		50	.....		.....	1 6 3	
1882	Toussaint Hébert	2	.....		25	.....		50	.....		.....	1 6 3	
1883	Joseph Malo	2	.....		25	.....		50	.....		.....	1 6 3	
1884	Antoine Poupard	2	.....		25	.....		50	.....		.....	1 6 3	
1885	Josué Lemieux	2	.....		25	.....		50	.....		.....	1 6 3	
1886	Louis Viau	2	.....		25	.....		50	.....		.....	1 6 3	
1887	Louis Poupard	2	.....		25	.....		50	.....		.....	1 6 3	
1888	Joseph Gadoua	2	.....		25	.....		50	.....		.....	1 6 3	
1889	Joseph Robidoux	2	.....		9	.....		18	.....		.....	0 9 6	
1890	Pierre Cliche	2	.....		8 / 7	....		15	.....		.....	0 8 0	
1891	Antoine Riendeau	2	.....		9 / 8	....		17	.....		.....	0 9 3	
1892	Jean Bte. Lemire	1	.....		10	.....		20	.....		.....	0 10 3	
1893	Julien Gervais	1	.....		10	.....		10	.....		.....	0 5 3	
1894	Antoine Cadieux	2	.....		5	.....		10	.....		.....	0 5 3	
1895	Antoine Riendeau	2	.....		25	.....		50	.....		.....	0 5 0	
1896	François Latour	1	5	...	25	.....		37	50	...	.....	1 6 3	
1897	Joseph Hébert	...	5	...	22	5	...	11	25	...	.....	0 19 9	
1898	Alexis Emard	...	5	...	1	.....	.....	.....			34 0 0	.....	0 6 6

No. de référence.	NOMS DES CENSITAIRES.	ÉTENDUE DE LA CONCESSION OU DU TERRAIN POSSÉDÉ. FRONT. Arpents.	Perches.	Pieds.	PROFONDEUR. Arpents.	Perches.	Pieds.	SUPERFICIE. Arpents.	Perches.	Pieds.	Emplacements ou Lots à bâtir, ou pour d'autres fins que pour des fins agricoles. VALEUR. £ s. d.	Montant de la Rente Constituée à être payée par le Censitaire. £ s. d.	REMARQUES.
	Williamstown. Première Concession.—(Suite.)												
1899	Hubert Richer	...	5	...	1	5	...	...	...	...	36 0 0	.....	
1900	Joseph Hébert	...	5	...	20	...	...	10	...	...	.....	0 5 3	
1901	Jean Desloges	...	...	...	...	...	...	9	...	...	.....	0 4 9	
1902	André Lériger Laplante	2	...	...	5	5	...	11	...	...	.....	0 5 9	
1903	François Vian	1	5	...	20	...	...	30	...	...	.....	0 15 9	
1904	Pierre Lazure	2	...	...	11	...	...	22	...	...	.....	0 11 6	
1905	Paul Primeau	2	...	...	9	...	...	18	...	...	.....	0 9 6	
1906	Charles Réaume	2	...	...	25	...	...	50	...	...	.....	1 6 3	
1907	Antoine Chomier	2	...	...	25	...	...	50	...	...	.....	1 6 3	
1908	André Lériger Laplante	4	...	...	25	...	...	100	...	...	.....	2 12 6	
1909	John Humble	4	...	...	25	...	...	100	...	...	.....	2 12 6	
1910	Thomas Humble	2	...	...	25	...	...	50	...	...	.....	1 6 3	
1911	John McLennan	2	...	...	25	...	...	50	...	...	.....	1 6 3	
1912	Norman Finlayson	4	...	...	25	...	...	100	...	...	.....	2 12 6	
1913	Edouard Denaud	4	...	...	25	...	...	100	...	...	.....	2 12 6	
1914	Alexander Finlayson	4	...	...	25	...	...	100	...	...	.....	2 12 6	
1915	Ewan McPherson	4	...	...	25	...	...	100	...	...	.....	2 12 6	
1916	Pierre Dubuc	1	...	...	25	...	...	25	...	...	.....	0 13 1½	
1917	Nicolas Poissant	1	...	...	10	...	...	10	...	...	.....	0 5 3	
1918	Pierre Dubuc	1	...	...	15	...	...	15	...	...	.....	0 7 10½	
1919	Angus McCuaig	2	...	...	25	...	...	50	...	...	.....	1 6 3	
1920	Pierre Emard	3	...	...	10	...	...	30	...	...	.....	0 15 9	
1921	Ambroise Desgroselliers	1	...	...	10	...	...	10	...	...	.....	0 5 3	
1922	Pierre Emard	4	...	...	15	...	...	60	...	...	.....	1 11 6	
1923	Héritiers Philip McRae	2	...	...	25	...	...	50	...	...	.....	1 6 3	
1924	Eusèbe Fifre	2	...	...	25	...	...	50	...	...	.....	1 6 3	
1925	Pierre Bourdon	2	...	...	25	...	...	50	...	...	.....	1 6 3	
1926	Amable Vinet	2	...	...	25	...	...	50	...	...	.....	1 6 3	
1927	John Finlayson	4	...	...	25	...	...	100	...	...	.....	2 12 6	
1928	Simon Bourdeau	2	...	...	25	...	...	50	...	...	.....	1 6 3	
1929	Hubert Caillé	2	...	...	25	...	...	50	...	...	.....	1 6 3	
	Williamstown. Deuxième Con.												
1930	Joseph Dumont	1	5	...	25	...	...	37	50	...	.....	0 19 7½	
1931	Ambroise Trudeau	...	...	...	...	...	...	56	...	...	.....	1 9 10	
1932	Pierre Goyette	2	...	...	25	...	...	50	...	...	.....	1 6 3	
1933	Jean Bte. Deniger	2	...	...	25	...	...	50	...	...	.....	1 6 3	
1934	Amable Marcil	2	...	...	25	...	...	50	...	...	.....	1 6 3	

No. de référence.	NOMS DES CENSITAIRES.	ÉTENDUE DE LA CONCESSION OU DU TERRAIN POSSÉDÉ. FRONT. Arpents.	FRONT. Perches.	FRONT. Pieds.	PROFONDEUR. Arpents.	PROFONDEUR. Perches.	PROFONDEUR. Pieds.	SUPERFICIE. Arpents.	SUPERFICIE. Perches.	SUPERFICIE. Pieds.	Emplacements ou Lots à bâtir, ou pour d'autres fins que pour des fins agricoles. VALEUR. £ s. d.	Montant de la Rente Constituée à être payée par le Censitaire. £ s. d.	Remarques.
	***Williamstown. Deuxième Concession.*—(Suite.)**												
1935	Charles M. Lebrun	2			25			50				1 6 3	
1936	Honoré Legault	2			25			50				1 6 3	
1937	Pierre Marcil	2			25			50				1 6 3	
1938	Honoré Bétournay, veuve André Marcil	2			25			50				1 6 3	
1939	Jean Bte. Marcil	2			25			50				1 6 3	
1940	André Lemieux	4			25			100				2 12 6	
1941	Moise Riendeau	2			25			50				1 6 3	
1942	Joseph Goyette	2			25			50				1 6 3	
1943	Edouard Brais	2			25			50				1 6 3	
1944	Vital Bro	2			25			50				1 6 3	
1945	Pierre Laberge	2			25			50				1 6 3	
1946	Vital Bro	2			25			50				1 6 3	
1947	Joseph Brais	2			25			50				1 6 3	
1948	Alexis Levasseur	2			25			50				1 6 3	
1949	François Beaulieu	2			25			50				1 6 3	
1950	Jérôme Bessette	2			25			50				1 6 3	
1951	Héritiers Toussaint Dulude	2			25			50				1 6 3	
1952	Séraphin Vincent	4			25			100				2 12 6	
1953	Joseph Bessette							10				0 5 3	
1954	Do.	2			21			42				1 2 0	
1955	Alexis Moquin							3				0 1 6	
1956	Do.	2			22	5		45				1 3 9	
1957	François Beaulieu	1			16			16				0 8 6	
1958	Pierre Barrette	3			16			48				1 5 3	
1959	Do.	4			9			36				0 18 9	
1960	Olivier Courroux	2			25			50				1 6 3	
1961	Amable Denaud, fils	2			25			50				1 6 3	
1962	Alexis Vincent	2			25			50				1 6 3	
1963	Pierre Cliche	2			25			50				1 6 3	
1964	Antoine Cadieux	4			25			100				2 12 6	
1965	Hubert Haguenier	2			25			50				1 6 3	
1966	François Papineau	2			25			50				1 6 3	
1967	François Trudeau	2			25			50				1 6 3	
1968	Eusèbe Duputs	2			25			50				1 6 3	
1969	Paul Primeau	2			25			50				1 6 3	
1970	Etienne Lemieux	2			25			50				1 6 3	

No. de référence.	NOMS DES CENSITAIRES.	ÉTENDUE DE LA CONCESSION OU DU TERRAIN POSSÉDÉ. FRONT. Arpents.	Perches.	Pieds.	PROFONDEUR. Arpents.	Perches.	Pieds.	SUPERFICIE. Arpents.	Perches.	Pieds.	Emplacements ou Lots à bâtir, ou pour d'autres fins que pour ces fins agrico es. VALEUR. £ s. d.	Montant de la Rente Constituée à être payée par le Censitaire. £ s. d.	REMARQUES.
	Williamstown. Deuxième Concession.—(Suite.)												
1971	Archibald Finlayson.....	2			25			50			.....	1 6 3	
1972	Alexander Mathieson.....	2			25			50			.....	1 6 3	
1973	Archibald Finlayson.....	2			23			46			.....	1 4 3	
1974	Malcolm McCuaig.....	2			23			46			.....	1 4 3	
1975	La succession vacante d'Agnes Ferguson, John McLennan, Curateur...	4			2			8			.....	0 4 0	
1976	Kenneth Murchison.....	2			14			28			.....	0 14 9	
1977	Thomas Humble.....	2			11			22			.....	0 11 0	
1978	Simon Murchison.....	2			14			28			.....	0 14 9	
1979	John McLennan.....	2			11			22			.....	0 11 0	
1980	Duncan McCuaig.....	4			15			60			.....	1 11 6	
1981	Norman Finlayson.....	4			10			40			.....	1 1 0	
1982	Jacques Gadoua.....	1	5		1						45 0 0	0 0 9	
1983	Malcolm McMullen.....	1			1	5					33 0 0	0 0 9	
1984	Donald B. Finlayson.....	2	5		1			2	50		.....		
1985	Do.	4			24			96			.....	2 12 6	
1986	Do.	1			1	5		1	50		.....		
1987	Do.							47	50		.....	1 10 3	
1988	Do.	2			4			8			.....		
1989	Pierre Buteau.....	2			21			42			.....	1 2 3	
1990	Ewen McPherson.....	4			25			100			.....	2 12 6	
1991	John McCuaig.....	4			25			100			.....	2 12 6	
1992	Donald McCuaig.....	4			25			100			.....	2 12 6	
1993	John McCuaig.....	4			25			100			.....	2 12 6	
1994	Duncan McGillivray.....	2			25			50			.....	1 6 3	
1995	Mary Stewart, veuve William McGillivray, et enfants	2			25			50			.....	1 6 3	
1996	John Finlayson.....	2			25			50			.....	1 6 3	
1997	Archibald Finlayson.....	2			25			50			.....	1 6 3	
1998	John McLennan.....	4			25			100			.....	2 12 6	
	Williamstown. Troisième Con.												
1999	Pierre Laberge.....	1	5		25			37	50		.....	0 19 6	
2000	Charles Laberge.....	1	7		25			42	50		.....	0 19 6	
2001	Alexis Levasseur.....	2			25			50			.....	1 6 3	
2002	Noël Marcil.....	4			25			100			.....	2 12 6	
2003	Amable Marcil.....	2			25			50			.....	1 6 3	
2004	Alexis Marcil.....	2			25			50			.....	1 6 3	

No. de référence.	NOMS DES CENSITAIRES.	ETENDUE DE LA CONCESSION OU DU TERRAIN POSSÉDÉ. FRONT. Arpents	Perches	Pieds.	PROFONDEUR. Arpents	Perches.	Pieds.	SUPERFICIE. Arpents.	Perches	Pieds.	Emplacements ou Lots à bâtir, ou leur équivalent pour des lots agricoles. VALEUR. £ s. d.	Montant de la Rente Constituée à être payée par le Censitaire. £ s. d.	REMARQUES.
	Williamstown. Troisième Concession.—(Suite.)												
2005	Nazaire Legault	2			25			50				1 6 3	
2006	Héritiers André Marcil	2			25			50				1 6 3	
2007	Joseph Claude dit Leblanc	2			25			50				1 6 3	
2008	Etienne Durançeau	2			25			50				1 6 3	
2009	François Lemieux	4			25			100				1 6 3	
2010	Louis Lamagdeleine dit Ladouceur	2			25			50				2 12 6	
2011	Joseph Riendeau	2			25			50				1 6 3	
2012	Denis Riendeau	4			25			100				1 6 3	
2013	Jean Bte. Brault	2			25			50				2 12 6	
2014	Joseph Brais	2			25			50				1 6 3	
2015	Edouard Brais	2			25			50				1 6 3	
2016	Alexis Patenaude	2			24	5		49	50			1 6 3	
		1	7	9									
2017	Joseph Côté, fils	2			25			50				1 6 3	
2018	François X. Côté	2			25			50				1 6 3	
2019	Joseph et Alexis Gélineau et Pierre Gadoua	2			25			50				1 6 3	
2020	Pierre Gadoua	2			25			50				1 6 3	
2021	Pierre Dame	2			24			48					
2022	Do.		2	9	1				25				
2023	Do.		5			5			25				
2024	Do.							24	1	162		2 0 9	
2025	Do.		4			5			20				
2026	Do.							2	7	162			
2027	Géneviève et Flavie Dame							27				0 14 6	
2028	Olivier Pepin	2			25			50				1 6 3	
2029	Honoré Bétournay, veuve André Marcil	1			25			25				0 13 1½	
2030	Hubert Bétournay	3			25			75				1 19 4½	
2031	Marc Patenaude	2			25			50				1 6 3	
2032	Pierre Gadoua	1			20			20				0 10 6	
2033	Pierre Cliche		5		2			1					
2034	Do.	1			18			18				0 10 6	
2035	Marc Patenaude	2			5			10				0 5 3	
2036	Jean Bte. Fréchette		5		2						22 10 0	0 0 6	
2037	Pierre Cliche		5		25			12	50			0 6 9	
2038	Pierre Reid		5		25			12	50			0 6 9	

No. de référence.	NOMS DES CENSITAIRES.	ÉTENDUE DE LA CONCESSION OU DU TERRAIN POSSÉDÉ. FRONT. Arpents.	Perches.	Pieds.	PROFONDEUR. Arpents.	Perches.	Pieds.	SUPERFICIE. Arpents.	Perches.	Pieds.	Emplacements ou Lots à bâtir, ou pour d'autres fins que pour des fins agricoles. VALEUR. £ s. d.	Montant de la Rente Constituée à être payée par le Censitaire. £ s. d.	REMARQUES.
	Williamstown. Troisième Concession.—(Suite.)												
2039	Louis Giroux	1			25			25				0 13 1½	
2040	Paschal Boudria		2	9	23			5	75			0 3 1½	
2041	Xavier Latour							6	12	162		0 3 1½	
2042	Jean Bte. Giroux		5		23			11	50			0 6 4½	
2043	Charles Bergevin		5		25			12	50			0 6 10½	
2044	Augustin Lemieux		5		25			12	50			0 6 10½	
2045	Paul Boursier		2	9	2						45 0 0		
2046	Antoine Loiselle		5		2						56 0 0	0 0 6	
2047	Joseph Huot	1			23			23					
2048	Do.		5		2			1				0 13 1½	
2049	Séraphin Lefebvre		5		25			12	50			0 6 10¼	
2050	Jean Bte. Beaudin		5		23			11	50			0 6 4½	
2051	Emilie Vallée, veuve Benjamin Simon		5		25			12	50			0 6 9	
2052	Pierre Laberge		5		25			12	50			0 6 9	
2053	Nicolas Mathieu		5		23			11	50			0 6 3	
2054	Jean Bte. Rousseau		5		23			11	50			0 6 4½	
2055	Désiré Daigneau		2	9		2	9				63 0 0		
2056	Joseph Arcouet		2	9		2	9				64 0 0		
2057	Do.		5			1	7	9			53 0 0		
2058	Jean Bte. Achin		4	9		3	9				30 0 0		
2059	François Papineau		5	9		3	12						
2060	Do.	1				1	6	9			66 0 0	0 1 0	
2061	François Hébert, père		5			1	5				35 0 0		
2062	François Hébert, fils		2			1	5				30 0 0		
2063	Laurent Lamoureux		6			1	5			90		0 0 6	
2064	Jérôme Primeau	1				5					20 0 0	0 0 6	
2065	Laurent Lamoureux	1				3	5		3	50		0 2 1½	
2066	Jérôme Primeau								3		37 10 0	0 1 6	
2067	Jean Bte. Primeau		5		20			10				0 5 4½	
2068	Pierre Lefebvre		5		20			10				0 5 4½	
2069	Stanislas Viau		5		20			10				0 5 4½	
2070	Laurent Lamoureux		5		10			5				0 2 7½	
2071	Pierre Lécuyer		5		8	5		4	25			0 2 4½	
2072	François Trudeau		5		16	5		8	25			0 4 6	
2073	Alexis St. Marie		5		16	5		8	25			0 4 6	
2074	Amable Marcil	1			8	5		8	50			0 4 6	

No. de référence.	NOMS DES CENSITAIRES.	ÉTENDUE DE LA CONCESSION OU DU TERRAIN POSSÉDÉ. FRONT. Arpents.	Perches.	Pieds.	PROFONDEUR. Arpents.	Perches.	Pieds.	SUPERFICIE. Arpents.	Perches.	Pieds.	Emplacements ou Lots à bâtir, ou pour d'autres fins que pour des fins agricoles. VALEUR. £ s. d.	Montant de la Rente Constituée à être payée par le Censitaire. £ s. d.	REMARQUES.
	Williamstown. Troisième Concession.—(Suite.)												
2075	Noel Marcil	1			8	5		8	50				
2076	Louis Thuot dit Duval	2			25			50				0 4 6	
2077	Joseph Patenaude	2			25			50				1 6 3	
2078	Gabriel Raymond	3			25			75				1 6 3	
2079	Alexander Mathieson	1			25			25				1 19 4½	
2080	Louis Dubuc	1	5		5					75		0 13 1½	
2081	Do.	2			24	5		49				1 6 3	
2082	Antoine Dignard	2			25			50				1 6 3	
2083	Archibald Finlayson		5			5					42 5 0		
2084	Kenneth Murchison	2			25			50				1 6 3	
2085	Simon Murchison	2			25			50				1 6 3	
2086	William McLachlan	2			25			50				1 6 3	
2087	Duncan McCuaig	2			25			50				1 6 3	
2088	Antoine Vallée		5		21			10	50			1 6 3	
2089	Do.		2	9	4			1				0 6 6	
2090	Joseph Amiot	1			25			25				0 13 1½	
2091	Janvier Doutre		5		21			10	50				
2092	Do.		2	9	4			1				0 6 6	
2093	Alexis Vincent		2	9	4			1					
2094	Do.		5		21			10	50			0 6 6	
2095	Alexis Dubuc		2	9	4			1					
2096	Do.		5		21			10	50			0 6 6	
2097	Simon Murchison	1			25			25				0 13 1½	
2098	Commissaires d'Ecoles		5		1								
2099	Amable Coupille		5		1								
2100	Do.	1			3						17 10 0	0 2 0	
2101	Amable Gélineau	4			25			100				2 12 6	
2102	Donald McKay	4			25			100				2 12 6	
2103	Hubert Bulteau	2			25			50				1 6 3	
2104	Héritiers Roger Fitzpatrick	2			25			50				1 6 3	
2105	Augustin Pepin, fils	2			25			50				1 6 3	
2106	Joseph Lemieux	2			25			50				1 6 3	
2107	Farquhar McRae	4			25			100				1 6 3	
2108	Joseph Poissant	2			25			50				2 12 6	
2109	Duncan McGillivray	2			25			50				1 6 3	
2110	Alexander McLennan	2			25			50				1 6 3	

No. de référence.	NOMS DES CENSITAIRES.	ÉTENDUE DE LA CONCESSION OU DU TERRAIN POSSÉDÉ. FRONT. Arpents.	Perches.	Pieds.	PROFONDEUR. Arpents.	Perches.	Pieds.	SUPERFICIE. Arpents.	Perches.	Pieds.	Emplacements ou Lots à bâtir, ou pour d'autres fins que pour des fins agricoles. VALEUR. £ s. d.	Montant de la Rente Constituée à être payée par le Censitaire. £ s. d.	REMARQUES.
	Williamstown. Troisième Concession.—(Suite.)												
2111	Modeste Lemieux	2			25			50			.....	1 6 3	
2112	Héritiers Andrew Speeden	4			25			100			.....	2 12 6	
	Williamstown. Concession Nord-Ouest du Beach Ridge.												
2113	Philip Struthers							68	7		.....	1 15 11	
2114	James Struthers	5			14 6 16 4			77	50		.....	2 1 2	
2115	Margaret Munro, veuve Farquhar McKerlick, et enfants	5			16 4 18 1			86	25		.....	2 5 4	
2116	Duncan Stewart							94	7		.....	2 8 8	
2117	Isabella Ainslie	1	2	9	20			25			.....	0 13 1½	
2118	Elizabeth Ainslie	1	2	9	20			25			.....	0 13 1½	
2119	William Ainslie	1	2	9	20			25			.....	0 13 1½	
2120	Walter Ainslie	1	2	9	20			25			.....	0 13 1½	
2121	John Hargrave	5			21 7 20			104	25		.....	2 14 2	
2122	Michael Dwyer	2	5		20			50			.....	1 6 3	
2123	Job Allison	2	5		20			50			.....	1 6 3	
2124	Duncan McRae	5			20			160			.....	2 12 6	
2125	Donald McLennan	2	5		20			50			.....	1 6 3	
2126	Farquhar McKerlick	2	5		20			50			.....	1 6 3	
2127	Commué							98			.....	.....	Commué.
2128	Révérend Alex. Mathieson	5			20			100			.....	2 12 6	
2129	William Stacey	5			20			100			.....	2 12 6	
2130	Archange Spencer, épouse de Jas. McDiarmid	2	5		20			50			.....	1 6 3	
2131	Patrick Garvy	2	5		20			50			.....	1 6 3	
2132	George Hope	5			20			100			.....	2 12 6	
2133	William Anderson	2	5		20			50			.....	1 6 3	
2134	John Anderson	7	5		20			150			.....	3 18 9	
2135	Henry Roaney	5			20			100			.....	2 12 6	
2136	James Newlands	5			20			100			.....	2 12 6	
2137	Michael Granell	5			20			100			.....	2 12 6	
2138	Benjamin Francis	5			20			100			.....	2 12 6	
2139	Marguerite Daigneau, veuve Andrew McIntyre, et enfants	4			20			80			.....	2 2 0	
2140	Patrick Devlin	1			20			20			.....	0 10 6	
2141	John McGill	5			5						45 0 0	.....	

No. de référence.	NOMS DES CENSITAIRES.	ÉTENDUE DE LA CONCESSION OU DU TERRAIN POSSÉDÉ — FRONT. Arpents.	Perches.	Pieds.	PROFONDEUR. Arpents.	Perches.	Pieds.	SUPERFICIE. Arpents.	Perches.	Pieds.	Emplacements ou Lots à bâtir, ou pour d'autres fins que pour des fins agricoles. VALEUR. £ s. d.	Montant de la Rente Constituée à être payée par le Censitaire. £ s. d.	REMARQUES
	Williamstown. Concession Sud-Est du Beach Ridge.												
2142	Moses Bomhower	5			27	1		131				3 16 7	
					25	3							
2143	Joseph Raymond	1	7	9	7			12	25				
2144	Do.	3			18			54				1 15 6	
2145	George Bell	1	2	9	7			8	75			0 3 6	
2146	James Gilmour	2			24	5		49				1 4 10	
2147	Do.	2			23			46	80			1 7 4	
2148	Etienne Bessette	3			22	6		67	80			1 17 7½	
2149	Glèbe							53				0 0 1	
2150	James Sengar							26				0 13 6½	
2151	Donald Munroe							26				0 13 6½	
2152	Hugh McVicar							47				1 5 0	
2153	Christiana McRae, veuve George McRae							48				1 5 0	
2154	Thomas Chisholm	5			19			95				2 10 0	
2155	Antoine Prudhomme	2	5		20			50				1 6 3	
2156	Jean Olivier Lemieux	2	5		20			50				1 6 3	
2157	Hugh McLeod	5			20			100				2 12 6	
2158	Mary Moore, veuve John Ainslie, et enfants	5			20			100				2 12 6	
2159	John Lawless	4	9		20			98				2 11 6	
2160	James Robertson		5		5						37 10 0		
2161	William Gaynor	4	9		20			98				2 12 6	
2162	Alexander Laing	5			20			100				2 12 6	
2163	Michael O'Sullivan	5			20			100				2 12 6	
2164	Thomas Moore	15			20			300				7 17 6	
2165	Héritiers James Robertson	5			20			100				2 12 6	
2166	Samuel Moffatt	5			20			100				2 12 6	
2167	John Gray	5			20			100				2 12 6	
2168	John Bulger	2	5		20			50				1 6 3	
2169	James Galt	2	5		20			50				1 6 3	
2170	Richard Stacey	2	5		20			50				1 6 3	
2171	Benjamin Francis	2	5		20			50				1 6 3	
2172	Eusèbe Turcot		5		5						22 10 0		
	Williamstown. Concession de Norton Creek.												
2173	William Power	5			8							1 1 0	
2174	Michael Dinnigan	5			11	2		56				1 6 6	

N° de référence	NOMS DES CENSITAIRES.	ÉTENDUE DE LA CONCESSION OU DU TERRAIN POSSÉDÉ — FRONT. Arpents	Perches	Pieds	PROFONDEUR. Arpents	Perches	Pieds	SUPERFICIE. Arpents	Perches	Pieds	Emplacements ou Lots à bâtir, et tout autres lots que pour des fins agricoles. VALEUR. £ s. d.	Montant de la Rente Constituée à être payée par le Censitaire. £ s. d.	REMARQUES.
	***Williamstown. Concession de Norton Creek.*—(Suite.)**												
2175	Héritiers Patrick Levy	3			10	6	12	32				0 16 4½	
2176	Michael Dinnigan	11			16			224				5 3 2	
2177	William Cross	3			21			63				1 7 9	
2178	William Nichols							204	60			5 8 4	
2179	Patrick Sullivan							60				1 11 6	
2180	Do.	2	5		20			50				1 6 3	
2181	Michael Sullivan	2	5		20			50				1 6 3	
2182	Edouard Brais	2	5		20			50				1 6 3	
2183	Edward Creed	2	5		20			50				1 6 3	
2184	Patrick Sullivan	5			20			100				2 12 6	
2185	James Cross	5			20			100				2 12 6	
2186	George Cross	5			20			100				2 12 6	
2187	Ralph Mather	5			20			100				2 12 6	
2188	Joseph Raymond	2	5		20			50				1 6 3	
2189	Alexis St. James	2	5		20			50				1 6 3	
2190	Do.	2	5		20			50				1 6 3	
2191	Moïse Pion	2	5		20			50				1 6 3	
2192	Roderick McLeod	5			20			100				2 12 6	
2193	Barnabé Bessette	3			20			60				1 11 6	
2194	Joseph William Robinson	4	5		20			90				2 7 3	
2195	Joseph Martin	2	5		20			50				1 6 3	
	Williamstown. Con. Nord-Est de la Rivière des Fèves.												
2196	Denis Latrimouille	1	5		5			7	50			0 4 9	
2197	Louis Lécuyer	1	5		30			45				1 4 0	
2198	Xavier Bourgy	1	5		32			48				1 4 9	
2199	Olivier Dumouchel	3			2			6				0 3 1½	
2200	Charles M. Lebrun	3			1			3				0 1 6	
2201	Marguerite Pezette, veuve Pierre Primeau	3			32	3	6	97				2 11 4	
2202	Olivier Dumouchel	3			2			6				0 3 1½	
2203	François Gagnier et Alexis M. Gagnier	3			1			3				0 1 6	
2204	John Laurie	3			30			90				2 7 3	
2205	Olivier Dumouchel	3			2			6				0 3 1½	

NOMS DES CENSITAIRES.	ETENDUE DE LA CONCESSION OU DU TERRAIN POSSEDÉ. Front: Arpents	Perches	Pieds	Profondeur: Arpents	Perches	Pieds	Superficie: Arpents	Perches	Pieds	Emplacements en Estimation, ou pour Améliorations par pacs des dits agrières.	Montant de la Rente Constituée à être payée par Censitaire.	Remarques.
										£ s. d.	£ s. d.	
Williamstown, Concession Nord-Est de la Rivière des Fèves.—(Suite.)												
2206 François Gagnier et Alexis M. Gagnier	3			1			3			.....	0 1 6	
2207 Jean Bte. Brault	1	5		30			45			.....	1 3 9	
2208 Denis Latrimouille, fils	1	5		30			45			.....	1 3 9	
2209 Olivier Dumouchel	3			2			6			.....	0 3 1½	
2210 François Gagnier et Alexis M. Gagnier	3			1			3			.....	0 1 6	
2211 Nicolas Parent	3			27			81			.....	2 8 0	
2212 Olivier Dumouchel	3			2			6			.....	0 3 1½	
2213 François Gagnier et Alexis M. Gagnier	3			1			3			.....	0 1 6	
2214 Olivier Dumouchel	1	5		28			42			.....	1 2 3	
2215 Antoine Coyer, fils	1	5		21			31	50		.....	0 16 9	
2216 Alexis Levasseur	1	5		6			9			.....	0 4 6	
2217 Pierre Rose	1	5		20			30			.....	0 16 3	
2218 Xavier Vincent	1	5		20			30			.....	0 16 3	
2219 Alexis Levasseur	3			6			18			.....	0 10 4	
2220 Paul Yeale	3			26			78			.....	2 0 4	
2221 Do.	1	5		26			39			.....	1 0 6	
2222 Denis Primeau	1	5		20			30			.....	0 15 9	
2223 Alexis Marcil	1	5		5			7	50		.....	0 4 0	
2224 Euphemia McKinnon, veuve Lawrence Young, et enfants	1	5		25			37	50		.....	0 19 6	
2225 Alexis Marcil	1	5		5			7	50		.....	0 4 0	
2226 Euphemia McKinnon, veuve Lawrence Young, et enfants	1	5		25			37	50		.....	0 19 4	
2227 Louis Hébert	3			25			75			.....	1 18 8	
2228 Toussaint Deragon dit La-france	3			27			81			.....	2 2 0	
2229 David et Alexander Henderson							79	5		.....	2 1 2	
2230 Donald Cameron							82	35		.....	2 2 10	
2231 David Brown							84	71		.....	2 3 8	
2232 François Thibeau							90	37		.....	2 7 0	
2233 Joseph Huot dit Dulude							89	24		.....	2 6 2	
2234 Olivier Meunier	2	9	13	28 29	3 1		85	30		.....	2 3 8	
2235 Antoine Bouthillier	1	5		29	1		43	65		.....	1 1 10	
2236 Luc Vannier							5	40		.....	0 2 9	

N° de référence	Noms des Censitaires	Étendue de la concession ou de l'arrêt possédé — Arpents	Perches	Pieds	Arpents	Perches	Pieds	Arpents	Perches	Pieds	Emplacements ou Lots à bâtir, ou pour d'autres fins que pour des fins agricoles — Valeur £	s.	d.	Montant de la Rente Constituée à être payée par le Censitaire. £	s.	d.	Remarques
	Williamstown. Concession Nord-Est de la Rivière des Fèves. (Suite.)																
2237	Alexis Bouthillier	1	5		25			37	50		.....			0	19	1	
2238	Do.	2			26			52			.....			1	8	2	
2239	Hilaire Tremblay	4			25	5		102			.....			2	13	3¾	
2240	Toussaint Beaudin	2			25			50			.....			1	3	3	
2241	Joseph Patenaude	2			24			48			.....			1	3	9	
2242	Paul Patenaude	2			25	5		51			.....			1	4	4	
2243	Jean Bte. Patenaude	1			1			1			.....			0	9	0	
2244	Do.	1	5		11			16	50								
2245	Pierre Dame	1	5		12			18			.....			0	9	6	
2246	Jean Bte. Boyer							41			.....			1	1	5	
2247	David Cameron	1			1	2	9				73	5	0	0	0	8	
2248	Commissaires d'Ecoles		5		1	2	9				55	2	6	.....			
2249	Augustin Petit		5		1						22	2	6	.....			
2250	James Thomson	3			28 30	3 1			87	60	.....			2	5	4	
2251	Syndics Dissidents		2	9	5						.....			.....			
2252	Hyacinthe Primeau		7	9	1	2	9				21	5	0	0	0	6	
2253	Pierre Chrysologue Matte	3			30	1		90	30		.....			2	7	0	
2254	Do.	1			30	1		30	10		.....			0	15	5¾	
2255	Pierre Hamelin	2			30	3		60	60		.....			1	11	6	
2256	Do.	2			30	4	9	60	90		.....			1	11	4¾	
2257	William Gamble							31			.....			0	15	9	
2258	Célestin Pitre										25	0	0	0	0	6	
2259	Abraham Lavoie										27	10	0	.....			
2260	Thomson McFadden	3			30	7		92	10		.....			[illegible]	[illegible]	[illegible]	
2261	Benjamin Derbyson	1	5		32			48			.....			1	5	5	
2262	Louis Grégoire							49			.....			1	5	5	
2263	Héritiers Bernard Emard		3			5					33	0	0	.....			
2264	Joseph Poirier	1	5		33	2		49	80		.....			1	5	10	
2265	Antoine Patenaude							49			.....			1	5	10	
2266	Joseph Dignard							38			.....			0	19	7	
2267	Augustin Dignard							38			.....			1	12	0¾	
2268	Do.							23									
2269	Joseph Dignard	2	5		32	4		81			.....			2	2	0	
2270	Joseph Barry	1	5		32	4		48	60		.....			1	5	5	

Nos. de référence.	NOMS DES CENSITAIRES.	ÉTENDUE DE LA CONCESSION OU DU TERRAIN POSSÉDÉ. FRONT. Arpents.	Perches.	Pieds.	PROFONDEUR. Arpents.	Perches.	Pieds.	SUPERFICIE. Arpents.	Perches.	Pieds.	Emplacements ou Lots à bâtir, ou pour d'autres fins que pour des fins agricoles. Valeur.	Montant de la Rente Constituée à être payée par le Censitaire.	Remarques.
											£ s. d.	£ s. d.	
	Williamstown, Concession Nord-Est de la Rivière des Fèves.—(Suite.)												
2271	André Yelle, fils	2			32	8		65	60		.....	1 11 6	
2272	Pierre Beaudin	3			3	4		10	20		.....	0 5 3	
2273	Jean Bte. Grégoire	3			20			60			.....	1 11 6	
2274	Antoine Dignard							32			.....	0 16 7	
2275	Augustin Dignard							19			.....	0 10 3	
2276	Michel Maheu							47	50		.....	1 5 6	
2277	Antoine Laberge							46			.....	1 4 3	
2278	Toussaint Beaudin							61	25		.....	1 11 1	
2279	Antoine Hébert							61	25		.....	1 11 11	
2280	Louis Brault							61	25		.....	1 11 11	
2281	Pierre Bourdeau							61	25		.....	1 11 11	
2282	Jean Bte. Primeau							61	25		.....	1 11 11	
2283	François Poirier							61	25		.....	1 11 11	
2284	Antoine Laberge							61	25		.....	1 11 11	
2285	Pierre Lazure							61	25		.....	1 11 11	
2286	Gabriel Chevrefils							61	25		.....	1 11 11	
2287	Rachel Robreau Duplessis, épouse de Louis S. Martin							61	25		.....	1 11 11	
2288	Louis Goyette	2		1½	29	4		59	4		.....	1 10 8	
2289	John McLennan							118	8		.....	3 1 4	
2290	John McRae	2		1½	29	4		59	4		.....	1 10 8	
2291	Pierre Mire							61	25		.....	1 11 11	
2292	John McRae							177	12		.....	4 13 9	
2293	Michael Kilbride	1	5		32			48			.....	1 4 9	
2294	Héritiers Miles Granell	1	5		32			48			.....	1 4 9	
	Williamstown, Concession Sud-Ouest de la Rivière des Fèves.												
2295	Luc Chevrefils							76	15		.....	1 19 0	
2296	John Henderson							81	38		.....	2 2 0	
2297	James Ritchie							90			.....	2 7 0	
2298	François Bruyère et Louise Lajeunesse son épouse	1	5		17			25	50		.....	0 12 10	
2299	Bazile Lajeunesse							21	75		.....	0 11 6	
2300	François X. Vincent	1	5		31	5		47	25		.....	1 4 4	
2301	Joseph Primeau	2			28			56			.....	1 9 3	

No. de référence.	NOMS DES CENSITAIRES.	ÉTENDUE DE LA CONCESSION OU DU TERRAIN POSSÉDÉ. FRONT. Arpents.	Perches.	Pieds.	PROFONDEUR. Arpents.	Perches.	Pieds.	SUPERFICIE. Arpents.	Perches.	Pieds.	Emplacements ou Lots à bâtir, ou pour d'autres fins que pour des fins agricoles. VALEUR.	Montant de la Rente Constituée à être payée par le Censitaire. £ s. d.	REMARQUES.
	Williamstown. Concession Sud-Ouest de la Rivière des Fèves.—(Suite.)												
2302	Antoine Hébert	1			28			28			.....	0 11 4½	
2303	Antoine Curty	1	5		32			48			.....	1 4 9	
2304	Denis Latrimouille, fils	1	5		32			48			.....	1 4 9	
2305	William Pollock							97			.....	2 12 6	
2306	Gabriel Berthiaume	1	5		31	5		47	25		.....	1 3 6	
2307	Etienne Rose	1	5		32			48			.....	1 4 4	
2308	Peter Henderson							52	12		.....	1 7 1	
2309	Joseph Deragon							52			.....	1 7 1	
2310	Jean Laberge	1	5		30	6		45	90		.....	1 3 11	
2311	Charles Laberge	1	5		30	6		45	90		.....	1 3 11	
2312	Solomon Hébert							46			.....	1 3 11	
2313	Louis Hébert							46			.....	1 3 11	
2314	Joseph Huot dit Dulude							127			.....	3 8 0	
2315	François Barry	1	5		28			42			.....	1 2 8	
2316	Do.							85	71		.....	2 4 6	
2317	Benoit Faucher							43			.....	1 2 8	
2318	Antoine Hébert							3	75		.....	0 1 10	
2319	François Barry	1	5		26			39			.....	1 0 10	
2320	Antoine Hébert	3			29	7		87			.....	2 5 4	
2321	Jean Bte. Lépine dit Legros, fils							47			.....	1 4 4	
2322	Jean Bte. Lépine dit Legros, père							95			.....	2 9 6	
2323	Augustin Bonnier							49			.....	1 5 2	
2324	Antoine Tremblay							49			.....	1 5 2	
2325	Michel Patenaude							145	57		.....	3 15 6	
2326	Pierre Collin							45	90		.....	1 3 6	
2327	Etienne Trudeau							23			.....	0 11 9	
2328	Etienne Blyth							23			.....	0 11 9	
2329	James Fullum							43			.....	1 2 3	
2330	John Fullum							43			.....	1 2 3	
2331	Louis Amiot	1	5		27	7		41	55		.....	1 1 10	
2332	Paul Yelle, père							124	5		.....	3 4 8	
2333	Camille Auchu							22	50		.....	0 11 4	
2334	Jean Bte. Fichaud et Charlotte Robert, veuve Antoine Reid							18	50		.....	0 10 1	

No. de référence.	NOMS DES CENSITAIRES.	ÉTENDUE DE LA CONCESSION OU DU TERRAIN POSSÉDÉ. FRONT. Arpents.	Perches	Pieds.	PROFONDEUR. Arpents.	Perches	Pieds.	SUPERFICIE. Arpents.	Perches.	Pieds.	Emplacements ou Lots à bâtir, ou pour d'autres fins que pour des fins agricoles. VALEUR. £ s. d.	Montant de la Rente Constituée à être payée par le Censitaire. £ s. d.	REMARQUES.
	Williamstown. Concession Sud-Ouest de la Rivière des Fèves.—(Suite.)												
2335	Narcisse Barry	.....	.....	.....	.....	.....	.....	41	.....	.....	.....	1 1 5	
2336	Antoine Pezette	.....	.....	.....	.....	.....	.....	40	43	...	.....	1 1 0	
2337	Camille Auchu	.....	.....	.....	.....	.....	.....	40	43	...	.....	1 1 0	
2338	Joseph Doré	.....	.....	.....	.....	.....	.....	40	43	...	.....	1 1 0	
2339	Raphaël Gervais	1	5	...	.....	.....	.....	4	.....	.....	.....	0 19 9	
2340	Paschal Barry	.....	.....	.....	.....	.....	.....	88	.....	.....	.....	0 0 2	
2341	Joseph Doré	4	.....	25	.....	.....	.....	100	.....	.....	.....	2 5 9	
2342	Jean Marie Thibert	3	.....	16	.....	.....	.....	48	.....	.....	.....	2 11 3	
2343	Louis Noël Viau et veuve Pierre Poupart	1	5	...	9	.....	.....	13	50	...	.....	1 5 2	
2344	Jean M. Thibert	1	5	...	9	.....	.....	13	50	...	.....	0 9 8	
2345	Emilien Primeau	3	.....	25	.....	.....	.....	75	.....	.....	.....	0 9 8	
2346	Paul Yelle, fils	2	.....	25	.....	.....	.....	50	.....	.....	.....	1 18 8	
2347	Charles Thibault	.....	.....	.....	.....	.....	.....	37	.....	.....	.....	1 4 11	
2348	Joseph Barry	2	.....	25	.....	.....	.....	50	.....	.....	.....	0 19 7½	
2349	Charles Menard	2	.....	25	.....	.....	.....	50	.....	.....	.....	1 4 2	
2350	Do.	1	.....	4	.....	.....	.....	4	.....	.....	.....	1 6 3	
2351	Narcisse Menard	1	.....	1	.....	.....	.....	1	.....	.....	.....	0 2 0	
2352	Do.	1	.....	5	.....	.....	.....	5	.....	.....	.....	0 0 6	
2353	François Hébert	.....	.....	.....	.....	.....	.....	61	25	...	.....	0 2 6	
2354	Pierre Beaudin	.....	.....	.....	.....	.....	.....	61	25	...	.....	1 11 11	
2355	Noël Lanctot	.....	.....	.....	.....	.....	.....	61	25	...	.....	1 11 11	
2356	Jean Bte. Primeau	1	5	...	2	.....	.....	61	25	...	.....	1 11 11	
2357	Do.	2	.....	24	.....	.....	.....	3	.....	.....	.....	.....	
2358	François Prudhomme	2	.....	5	.....	.....	.....	48	.....	.....	.....	1 6 8	
2359	Hypolite Tremblay	...	5	...	2	.....	.....	10	.....	.....	.....	0 5 3	
2360	Jean Bte. Gagnier	1	.....	8	.....	.....	.....	.....	.....	.....	50 0 0	0 0 6	
2361	Benjamin Frederick	1	.....	22	.....	.....	.....	8	.....	.....	.....	0 4 5	
2362	Jean Marie Loiselle	1	.....	25	.....	.....	.....	22	.....	.....	.....	0 11 6	
2363	Pierre Vallière	1	.....	5	.....	.....	.....	25	.....	.....	.....	0 13 3	
2364	Jean Bte. Taillé	1	5	...	8	.....	.....	5	.....	.....	.....	0 2 6	
2365	Louis Côté	.....	.....	.....	.....	.....	.....	12	.....	.....	.....	0 6 3	
2366	François X. Côté	1	5	...	6	.....	.....	23	.....	.....	.....	0 12 3	
2367	Jean Desloges, père	.....	.....	.....	.....	.....	.....	9	.....	.....	.....	0 4 9	
2368	Jean Desloges, fils	1	.....	30	.....	.....	.....	48	.....	.....	.....	1 5 1	
								30	.....	.....	.....	0 15 9	

No de référence.	NOMS DES CENSITAIRES.	ETENDUE DE LA CONCESSION OU DU TERRAIN POSSEDE. FRONT. Arpents	Perches	Pieds.	PROFONDEUR. Arpents	Perches	Pieds.	SUPERFICIE. Arpents	Perches	Pieds.	Emplacements ou Lots à bâtir, ou pour d'autres fins que pour des fins agricoles. VALEUR. £ s. d.	Montant de la Rente Constituée à être payée par le Censitaire. £ s. d.	REMARQUES.
	Edwardstown. Concession de la Rivière des Anglais.												
2369	John Lang							75				1 19 0	
2370	Timothy Lynch							64	85			1 14 0	
2371	James Elliott							90				2 7 2	
2372	Le Seigneur							3					
2373	Thomas Bruce							104	20			2 14 2	
2374	John Robb							101	62			2 13 4	
2375	Duncan McRae							90	72			2 7 0	
2376	John McGonigle							16	59			1 4 4	
2377	Patrick Rooney							46	25			1 4 4	
2378	Malcolm Ross	4			{ 23 / 24	1 / 3	2 /	94	82	222		2 9 6	
2379	James Craig							96	64			2 10 4	
2380	Josiah Black							97	31			2 10 4	
2381	John et James Hamilton	4			{ 24 / 25	6 / 5	6 /	96	28	18		2 9 6	
2382	Josiah Black	1			{ 23 / 26	5 / 6	/ 12	88	33			2 6 2	
2383	Amable Yelle							84	29			2 2 10	
2384	Héritiers Alexander Black	4			{ 22 / 23	5 / 1	16 / 4	91	35			2 7 10	
2385	William Clark							16	75			1 4 4	
2386	William Wood							95				2 9 6	
2387	William Bennie							48	60			1 5 2	
2388	Antoine Dubuc dit Lafontaine							82	32			2 2 10	
2389	Hubert Baillargeon							48				1 1 9	
2390	Joseph Primeau							48				1 4 9	
2391	John Robb							98	32			2 11 3	
2392	John Wilson							14				0 7 0	
2393	Do.	2			21	5		43				1 2 9	
2394	Robert Wilson	2			21	5		42				1 2 9	
2395	Héritiers Alexis Fournier							100				2 12 6	
2396	Robert C. Moore							76				1 19 10½	
2397	Amable Denis							36				0 19 0	
2398	John Charters	8			12	5		100				2 12 6	

No. de référence.	NOMS DES CENSITAIRES.	ÉTENDUE DE LA CONCESSION OU DU TERRAIN POSSÉDÉ — FRONT. Arpents.	Perches.	Pieds.	PROFONDEUR. Arpents.	Perches.	Pieds.	SUPERFICIE. Arpents.	Perches.	Pieds.	Emplacements ou Lots à bâtir, ou pour d'autres fins que pour des fins agricoles. VALEUR. £ s. d.	Montant de la Rente Constituée à être payée par le Censitaire. £ s. d.	REMARQUES.
	Edwardstown. Concession de Norton Creek.												
2399	Martin Dunn							114	87	...	.....	3 0 6	
2400	Héritiers Owen Dunn							103	20	...	.....	2 13 4	
2401	Owen Kilbride							93	25	...	.....	2 8 8	
2402	William Airston							43	.....		.....	1 2 3	
2403	Do.							43	.....		.....	1 2 3	
2404	Robert Puller							43	55	...	.....	1 2 8	
2405	Thomas Cross							41	.....		.....	1 2 8	
2406	Bernard Harkin							53	4	...	.....	1 7 6	
2407	Thomas Fitzsimmons							53	4	...	.....	1 7 6	
2408	Julia Fitzsimmons	2	.....	27	.....			54	.....		.....	1 7 11	
2409	Michael Fitzsimmons	2	.....	27	.....			54	.....		.....	1 7 11	
2410	Henry Metcalf							54	.....		.....	1 7 11	
2411	Patrick Farmer							54	.....		.....	1 7 11	
2412	Dennis McNulty	1	5	... 17	.....			25	50	...	.....	0 13 7½	
2413	Richard Stacey	1	.....	24	.....			24	.....		.....	0 14 3	
2414	Alexr. Mathieson	1	.....	27	.....			27	.....		.....	0 14 3	
2415	Narcisse Hery							19	.....		.....	0 10 0	
2416	Patrick Keogh	1	5	... 17	.....			25	50	...	.....	0 19 9	
2417	Mary Reid, veuve Matthew McCaffrey							42	.....		.....	1 5 0	
2418	Héritiers Paul O'Neil	2	.....	22	3	...		44	60	...	.....	1 2 8	
2419	François X. Verronneau							42	78	...	.....	1 2 8	
2420	William Blair							78	15	...	.....	2 1 2	
2421	Peter Rooney							86	81	...	.....	2 5 0	
2422	Le Seigneur							3	.....		.....	.....	
2423	Bernard Harkin							90	35	...	.....	2 7 0	
2424	John McCarthy							38	.....		.....	1 0 0	
2425	John Flynn							40	20	...	.....	1 1 0	
2426	Hugh McGill							80	60	...	.....	2 2 0	
2427	Peter Maher							162	8	...	.....	4 6 10	
2428	George Wheatley	5	.....	20	.....			100	.....		.....	2 12 6	
2429	Philip Burhart							69	.....		.....	1 16 3	
2430	Thomas Winless	1	.....	2	.....						35 0 0	0 1 0	
2431	Joseph Boyer	1	.....	1	.....						30 0 0	0 0 6	
2432	Veuve Patrick Ryan							29	.....		.....	0 12 4	

No. de référence.	NOMS DES CENSITAIRES.	ÉTENDUE DE LA CONCESSION OU DU TERRAIN POSSÉDÉ. FRONT. Arpents.	Perches.	Pieds.	PROFONDEUR. Arpents.	Perches.	Pieds.	SUPERFICIE. Arpents.	Perches.	Pieds.	Emplacements ou Lots à bâtir, ou pour d'autres fins que pour des fins agricoles. VALEUR. £ s. d.	Montant de la Rente Constituée à être payée par le Censitaire. £ s. d.	REMARQUES.
	Edwardstown. Concession de Norton Creek.—(Suite.)												
2433	Philip Burhart	2			17	5		35				0 18 3	
2434	Charles Burhart	1			22			22				0 11 6	
2435	John Dwyer	1			20			20				0 9 6	
2436	Le Seigneur							5					
2437	William Smith	4			25	4	9	101	80			2 13 4	
2438	Maurice Power							97				2 10 4	
2439	John Dwyer	2			25			50				1 6 3	
2440	Michael Dennigan	2			26	5		53				1 7 1	
2441	William Power							111				2 18 6	
2442	James Power							100	35			2 12 6	
2443	Peter Brady							92				2 7 10	
2444	Richard Baker	4			22 / 25	8 / 3	1 / 10	96	32			2 9 6	
2445	Commissaires d'Ecoles		5		1								
2446	William Baker	2			28			56				1 9 5	
2447	Bazile Nichols	1	5		6			9				0 4 6	
2448	Do.	2			20			40				1 1 3	
2449	Do.							5				0 3 8	
2450	Do.	2			11			22				0 11 6	
2451	Elie Nichols	2			20			40				1 0 10	
2452	Martin Connor	2			31			62				1 12 4	
2453	Jean Bte. Ricard	4			26			104				2 13 4	
	Edwardstown. Concession de la Côte Double.												
2454	Thomas Lawless							46	77			1 0 2	
2455	Veuve Michael Dooner et enfants							46	78			1 0 2	
2456	George Hart	5			20			100				2 12 6	
2457	Timothy Gorman	5			20			100				2 12 6	
2458	George Hart	5			20			100				2 12 6	
2459	James Currie	2	5		20			50				1 6 3	
2460	George Toynton	2	5		20			50				1 6 3	
2461	William Barron	5			20			100				2 12 6	
2462	Joseph Lévi	5			20			100				2 12 6	
2463	Edward Harris	1	2	9	20			25				0 13 1½	
2464	Veuve John Creasor	3	7	9	20			75				1 19 10½	
2465	Patrick Gleeson	2	5		20			50				1 6 3	

No. de référence.	NOMS DES CENSITAIRES.	ÉTENDUE DE LA CONCESSION OU DU TERRAIN POSSÉDÉ. FRONT. Arpents.	Perches.	Pieds.	PROFONDEUR. Arpents.	Perches.	Pieds.	SUPERFICIE. Arpents.	Perches.	Pieds.	Emplacements ou Lots à bâtir, ou pour d'autres fins que pour des fins agricoles. VALEUR	Montant de la Rente Constituée à être payée par le Censitaire. £	s.	d.	Remarques.
	Edwardstown. Concession de la Côte Double.—(Suite.)										£ s. d.				
2466	George Edward Sutton	2	5		20			50				1	6	3	
2467	John Bridge	5			20			100				2	12	6	
2468	Robert Grasby	2	5		20			50				1	6	3	
2469	Henry Stacey	2	5		20			50				1	6	3	
2470	John Gregory	5			20			100				2	12	6	
2471	Jean Evte. Sylvain	5			20			100				2	12	6	
2472	Paul Viau	2			20			40				1	1	0	
2473	Vital Campbell	3			20			60				1	11	6	
2474	Eusèbe Lanctot	1	2	9	20			25				0	13	1½	
2475	Isaac Dessein St. Pierre	2			20			40				1	1	0	
2476	Narcisse Morin	1	7	9	20			35				0	18	4½	
2477	Thomas Toynton							8	20	139		0	4	3	
2478	Donald A. Livingston							16	40	278		0	8	6	
2479	Sarah Toynton, femme de James Mosher							8	20	139		0	4	3	
2480	Richard Toynton							77				1	18	10	
2481	Do.							64	50			1	13	1	
2482	Thomas Toynton							6				0	3	0	
2483	Sarah Toynton, femme de James Mosher							6				0	3	0	
2484	Richard Toynton							12				0	6	3	
2485	Eglise d'Angleterre		3	2	2	4									
2486	Do.		3	2	2	4									
2487	Thomas McCombe							99	50			2	12	6	
2488	Andrew Currie	5			20			100				2	12	6	
2489	James Swords	5			20			100				2	12	6	
2490	William Creasor	5			20			100				2	12	6	
2491	Patrick Gregory	2	5		20			50				1	6	3	
2492	William Gregory	2	5		20			50				1	6	3	
2493	John Severs							199	50			5	5	0	
2494	Commissaires d'Ecoles		5		1										
2495	William Walker	10			20			200				5	5	0	
2496	Timothy Gorman	2	5		20			50							
2496½	Do.							50				1	6	3	
2497	Marie Bétournay, veuve Pierre Herbour							49	50			1	6	3	

No. de référence.	NOMS DES CENSITAIRES.	ÉTENDUE DE LA CONCESSION OU DU TERRAIN POSSÉDÉ. FRONT. Arpents	Perches	Pieds.	PROFONDEUR. Arpents.	Perches.	Pieds.	SUPERFICIE. Arpents	Perches	Pieds.	Emplacements ou Lots à bâtir, ou pour d'autres fins que pour des fins agricoles. VALEUR.	Montant de la Rente Constituée à être payée par le Censitaire.	REMARQUES.
											£ s. d.	£ s. d.	
	Edwardstown. Concession de la Côte Double.—(Suite.)												
2498	L'ange Cusson							58				1 4 4	
2499	John Gleeson							57				1 4 4	
2500	William Creasor	5			20			100				2 12 6	
	Edwardstown. Concession de la Côte Simple "Rear."												
2501	Michael Ryan							97	37			2 11 8	
2502	Patrick McNulty							105	58			2 15 0	
2503	William Dwyer	2			25			50				1 6 3	
2504	Patrick Dwyer	2			25			50				1 6 3	
2505	William Cross	4			25			100				2 12 6	
2506	Robert Keyes	2			25			50				1 6 3	
2507	John Keyes	2			25			50				1 6 3	
2508	John Gleeson	4			25			100				2 12 6	
2509	Mary McLachlan, veuve Lawrence Kelly	4			25			100				2 12 6	
2510	Michael Waters	2			25			50				1 6 3	
2511	Michael Ryan	2			25			50				1 6 3	
2512	Malcolm McRae	4			25			100				2 12 6	
2513	John Coutts	4			25			100				2 12 6	
	South Georgetown. Concession de la Rivière Chateauguay.												
2514	Alexander Logan							113				3 10 0	
2515	James Logan							102				2 12 6	
2516	William Miller							102	15			2 13 0	
2517	Elizabeth Cowan, veuve Robert Henderson							97				2 10 7	
2518	Héritiers Alexander Reeves	3			16 16			48	45			1 6 6	
2519	Héritiers David Syme	3			16 14	3 5		46	20			1 4 4	
2520	Elizabeth Cowan, veuve Robert Henderson							49	26			1 5 9	
2521	John Cockburn	3			18 19	4 8		57	30			1 9 10	
2522	Héritiers Alexander Reeves							91				2 5 5	
2523	Hérits. Elizabeth McMartin, ci-devant épouse de John Anderson, M. D.	5			19	4		97				2 8 5	
2524	Archibald Ogilvie							9				0 4 6	
2525	John Ogilvie							83				2 0 0	

No de référence.	NOMS DES CENSITAIRES.	ÉTENDUE DE LA CONCESSION OU DU TERRAIN POSSÉDÉ — FRONT. Arpents	Perches	Pieds.	PROFONDEUR. Arpents	Perches	Pieds.	SUPERFICIE. Arpents	Perches	Pieds.	Emplacements ou Lots à bâtir, ou pour d'autres fins que pour des fins agricoles. VALEUR. £ s. s.	Montant de la Rente Constituée à être payée par le Censitaire. £ s. d.	REMARQUES.
	South Georgetown, Concession de la Rivière Chateauguay.— (Suite.)												
2526	Hector Campbell							1			25 0 0	0 0 6	
2527	Eglise Presbytérienne	3		25			75					0 0 1	
2528	Archibald Ogilvie	4		25			100					2 12 6	
2529	John Muir	4		25			100					2 12 6	
2530	Helen Cowan, veuve John Boyd	2		25			50					1 6 3	
2531	John Anderson	2		25			50					1 6 3	
2532	William Anderson	1		25			100					2 12 6	
2533	Commissaires d'Ecoles							50					
2534	Alexander Craig Brown	4		25			100					2 12 6	
2535	John Cunningham	4		25			100					2 12 6	
2536	Daniel McArthur						97	24				2 10 10	
2537	John McCartney	2		25			50					1 6 3	
2538	Daniel Kinghorn	2		25			50					1 6 3	
2539	Robert Robertson	4		25			100					2 12 6	
2540	Héritiers John Taylor	4		25			100					2 12 6	
2541	William Greig						102	36				2 13 4	
2542	Héritiers Archibald Campbell	2		25			50					1 6 3	
2543	Héritiers William Hamilton	2		25			50					1 6 3	
2544	John Glen	4		25			100					2 12 6	
2545	Archibald Campbell	4		25			100					2 12 6	
2546	Héritiers Duncan McCormick	4		25			100					2 12 6	
2547	William Logan	4		25			100					2 10 0	
2548	William Cunningham						97	67				2 9 0	
2549	Le Seigneur						2						
2550	Hugh Morrison	4		25			100					2 12 6	
2551	Alexander Steel						102	21				2 13 4	
2552	Thomas Steel	4		25			100					2 12 6	
2553	Alexander Finlayson						99					2 12 0	
2554	Le Seigneur						3						
2555	James Adams	4		25			100					2 12 6	
2556	Hugh Morrison	4		25			100					2 12 6	
2557	Le Gouvernement de Sa Majesté						5					0 2 6	
2558	Hendry Craig						115					3 16 3	
2559	Héritiers Alexander Craik	2		25			50					1 6 3	

No. de référence.	NOMS DES CENSITAIRES.	ÉTENDUE DE LA CONCESSION OU DU TERRAIN POSSÉDÉ. FRONT. Arpents	Perches.	Pieds.	PROFONDEUR. Arpents	Perches.	Pieds.	SUPERFICIE. Arpents.	Perches.	Pieds.	Emplacements ou Lots à bâtir, ou pour d'autres fins que pour des fins agricoles. VALEUR. £ s. d.	Montant de la Rente Constituée à être payée par le Censitaire. £. s. d.	REMARQUES.
	South Georgetown. Concession de la Rivière Chateauguay.— (Suite.)												
2560	Adam Paxton	4			25			100				2 12 6	
2561	James Cullen	4			25			100				2 12 6	
2562	Hendry Craig	4			25			100				2 12 6	
2563	James Gilbird	4			25			100				2 12 6	
2564	James Pichard	4			25			100				2 12 6	
2565	Héritiers William H. Pichard	2			25			50				1 6 3	
2566	Francis Martin	2			25			50				1 6 3	
2567	James D. Bryson et autres							131	80			3 8 10	
	South Georgetown. Concession de la Rivière des Anglais. Village de Howick.												
2568	William Barr	2			25			50				1 6 3	
2569	John Stewart	2			25			50				1 6 3	
2570	James Rutherford	4			24			96				2 5 0	
2571	David Fisken	2			19	5		39				1 0 7	
2572	Francis McClimont	2			20			40				1 0 7	
2573	Samuel McClimont	2			19			38				0 19 9	
2574	Héritiers Joseph Emond	2			19			38				0 19 9	
2575	John Arnott							29				0 15 3	
2576	John Morrison							43				1 3 5	
2577	William Gruer							77				2 0 4	
2578	John Peddie							95				2 9 6	
2579	John Divine							48	50			1 4 7	
2580	Bridget Connolly, veuve John Divine							48	50			1 4 7	
2581	John Lett							103				2 14 2	
2582	John Gaynor							111				2 18 10	
2583	Représentants Robert Gruer	2			25	5		51				1 6 8	
2584	Donald Gruer	2			25	5		51				1 6 8	
2585	Daniel McFarlane	2			25			50				1 6 3	
2586	Veuve John McFarlane	2			25			50				1 6 3	
2587	Francis McGregor, épouse de Charles Stewart	4			24	5		98				2 11 8	
2588	Le Seigneur							4					
2589	James Gundry							96	57			2 11 0	
2590	William McKell							103				2 14 2	
2591	William Carson							49				1 5 5	

No. de référence.	NOMS DES CENSITAIRES.	ÉTENDUE DE LA CONCESSION OU DU TERRAIN POSSÉDÉ. FRONT. Arpents.	Perches.	Pieds.	PROFONDEUR. Arpents.	Perches.	Pieds.	SUPERFICIE. Arpents.	Perches.	Pieds.	Emplacements ou Lots à bâtir, ou pour d'autres fins que pour des fins agricoles. VALEUR. £ s. d.	Montant de la Rente Constituée à être payée par le Censitaire. £ s. d.	Remarques.
	South Georgetown, Con de la Rivière des Anglais.—(Suite.)												
2592	Samuel Carson	2			24			48				1 5 5	
2593	Robert Carson							51				1 7 1	
2594	William McGeachie							51				1 7 1	
2595	John Orr							107				2 15 10	
2596	James McClimont	4			26			104				2 14 2	
2597	James McKell	4			26			104				2 15 0	
2598	William Currie	4			25	5		102				2 13 4	
2599	William Orr	4			25	5		102				2 13 4	
2600	Robert Orr and James Askin Orr	4			25	5		102				2 13 4	
2601	William Lang	4			25	2	9	101				2 12 6	
2602	George Atkinson	2			25			50				1 6 8	
2603	Timothy Lynch							151				3 19 2	
	Russeltown. Concession du Côté Nord de la Rivière Noire.												
2604	Bruno Dallaire	3			20 / 22			63				1 13 2	
2605	Antoine Couillard	2			22			44				1 5 5	
2606	François Laberge	6			22			132				3 10 1	
2607	Amable Bizaillon	2			24			48				1 6 3½	
2608	Gonzague Paquin	2			20			40					
2609	Do.	1			3			3				1 1 2¼	
2610	Bruno Dallaire	1			3 / 5			4					
2611	Do.												
2612	Louis Bourdon							5	50			0 4 6	
2613	Do.	1						30				0 15 0	
2614	Olivier Arelle							30			12 10 0	0 0 6	
2615	Joseph Lemieux		5	1				50				0 15 3	
2616	Eric Lefebvre							30				0 15 0	
2617	Do.							4				0 2 0	
2618	Eusèbe Barbeau	2			26	3		53	40			1 7 6	
2619	Luc Arelle	4			26 / 26	3 / 7		52	60			1 7 6	
2620	Eusèbe Gibeau							106				2 15 0	
2621	Alexis Gibeau							52				1 7 1	
2622	Do.		7	9	25			51				1 7 1	
								18	75			0 9 7	

Numéro de référence	NOMS DES CENSITAIRES	ÉTENDUE DE LA CONCESSION OU DU TERRAIN POSSÉDÉ — FRONT — Arpents	Perches	Pds	PROFONDEUR — Arpents	Perches	Pds	SUPERFICIE — Arpents	Perches	Pds	Emplacements ou la cens. a été abandonné pour dédommagemens quelconques ou autres causes — NOTES	Montant de la Rente Constituée à être payée par le Censitaire.			Rente
	Russelltown. Con. du Côté Nord de la Rivière Noire.—(Suite.)											£	s.	d.	
2623	Alexis Gibeau	2			26	1		52	80			1	7	6	
2624	Paul Poissant							32				1	0	7	
2625	Paul Denommé							55				1	8	4	
2626	Charles Lemieux	2			27			54				1	8	4	
2627	Eusèbe Lefebvre	2			28			56				1	9	2	
2628	Léon Crète	2			28			56				1	9	2	
2629	Jean Bte. Hebert	1			27 25	9 3		106	40			2	15	0	
	Russelltown. Concession du Côté Sud de la Rivière Noire.														
2630	Jean Bte. Bruyère							150				11	15	6	
2631	Pierre Barsalou							110				2	18	0	
2632	Commissaires d'Ecoles							25							
2633	Médard Poissant							45				1	3	6	
2634	Charles Lefebvre, père	3			21			63				1	13	2	
2635	Honoré Viau	2	5		20			50				1	6	3	
2636	Camille Lefebvre	1	5		20			30				0	15	9	
2637	Alexis Lefebvre	1			20			20				0	10	6	
2638	Joseph Trudeau							50			22 10 0				
2639	Alexis Lefebvre	1	5		20			30				0	15	9	
2640	Eusèbe Lefebvre							11				1	1	6	
2641	Antoine Lanctot	1			20			80				2	2	0	
2642	Charles Désautels	2	5		20			50				1	6	3	
2643	Joachim D. Porcheron	1	5		20			30				0	15	0	
2644	Mélanie Bourdon, veuve de Isaïe D. Porcheron	1	5		20			30				0	15	0	
2645	Amable Denaud	2			20			40				1	0	0	
	Cinquième Con. de Russelltown.														
2646	Constant Tallard							131	25			3	10	6	
2647	Représentants Henry Struthers	5			8			40				1	1	0	
2648	Mélanie Bourdon, veuve Isaïe D. Porcheron	5			20			100				2	12	6	
2649	Joachim D. Porcheron		2		6						27 0 0	0	0	6	
2650	Eglise Presbytérienne		2		7							0	0	9	
	Russelltown. Concession de la Fourche.														
2651	James Lamb							36				0	18	9	
2652	François Robidoux							168				4	8	3	
2653	Robert Stewart							105				2	12	6	

No. de renvoi	NOMS DES CENSITAIRES.	ETENDUE DE LA CONCESSION, OU DU TERRAIN POSSÉDÉ. Front — Arpents	Front — Perches	Front — Pieds	Profondeur — Arpents	Profondeur — Perches	Profondeur — Pieds	Emplacements et Terrains situés en plein Canal exempts de toute charge envers la Corone. VALEUR. £	s.	d.	Montant de la Rente Constituée à être payée par le Censitaire. £	s.	d.	REMARQUES.
	Village de Beauharnois.													
2654	Ann Robinson, veuve David Duncan			90	12 10 / 12 2				100	0 0		0	7 6	
2655	Charles Boyer			54			30		15	0 0		0	7 6	
2656	Kutusoff Nicolson			75	17 / 16									Commué.
2657	William Carter et William Cowan			205	261 / 207				900	0 0		1	1 8	
2658	James McCulley		42 / 43				180							Commué.
2659	Ovide Payment			42			180		175	0 0		0	5 0	
2660	Benjamin Poitras			45			170		300	0 0		0	4 3	
2661	James Wight						1		1 75	0 0		0	4 3	
2662	Héritiers John Ross			90			168		650	0 0		0	8 4	
2663	Janvier U. Robillard			45			168		275	0 0		0	5 0	
2664	Charles Rapin			45			180		550	0 0		0	5 0	
2665	Louis Branchaud		3 70 / 8		14 12 / 12 10				25	0 0		0	10 0	
2666	Nicolas Boyer		90 / 59				138		150	0 0		0	7 6	
2667	Roger Hébert			29			65		40	0 0		0	2 6	
2668	George B. Duncan			33			93		40	0 0		0	2 6	
2669	Antoine et François Julien			45			93		100	0 0		0	2 6	
2670	Jean Olivier Brisson			29			70		50	0 0		0	1 3	
2671	Jacques Bougie			36			80		40	0 0		0	1 3	
2672	Jean Bte. Guimond			70			67		60	0 0		0	2 6	
2673	Toussaint Champeau			80			30		40	0 0		0	2 0	
2674	Joseph Morin			30			45		40	0 0		0	1 4	
2675	Héritiers John Ross			45			90		60	0 0		0	6 8	
2676	James Ogden			75			180		75	0 0		0	7 6	
2677	Robert Johnstone			60			40		275	0 0		0	4 4	
2678	Héritiers Michel Roy			66			45		40	0 0		0	2 4	
2679	Le Seigneur											0	15 10	Superficie 30000 pieds.
2680	Toussaint Rochon			67			108		225	0 0		0	4 0	
2681	Moise Sabourin								75	0 0		0	3 6	Superficie 11070 pieds.
2682	Pierre Boucher			90			360		300	0 0		0	10 0	
2683	Joseph Thibeau			72	28 / 50				150	0 0		0	1 0	
2684	Jean Bte. Gendron			45			36		50	0 0		0	0 6	
2685	Michel Gendron			45			36		80	0 0		0	0 6	
2686	Félix Chardon			36			52		70	0 0		0	0 6	

NOMS DES CENSITAIRES.	ÉTENDUE DE LA CONCESSION OU DU TERRAIN POSSÉDÉ. FRONT. Arpents.	Perches.	Pieds.	PROFONDEUR. Arpents.	Perches.	Pieds.	SUPERFICIE. Arpents.	Perches.	Pieds.	Emplacements ou Lots à bâtir, ou pour d'autres fins que pour des fins agricoles. VALEUR. £	s.	d.	Montant de la Rente Constituée à être payée par le Censitaire. £	s.	d.	REMARQUES.
Village de Beauharnois.—(Suite.)																
2687 Jean Bte. Roy		65			37					70	0	0	0	1	0	
2688 Narcisse Fournier		19			38					60	0	0	0	0	3	
2689 Louis Roy, père		19			38					15	0	0	0	0	3	
2690 Moïse Tessier		36			60					60	0	0	0	1	0	
2691 François Léger, père		30			56					55	0	0	0	0	6	
2692 Maurice Léger		16			56					25	0	0	0	0	3	
2693 François Léger, fils		16			56					20	0	0	0	0	3	
2694 Benjamin Boyer		12			56					20	0	0	0	0	3	
2695 Ignace Pitre, fils		20			56					20	0	0	0	0	6	
2696 David Lemerise		54			62					125	0	0	0	1	0	
2697 Joachim Brossois		45			81					40	0	0	0	1	3	
2698 Antoine Boyer		37			82					200	0	0	0	1	0	
2699 Joachim Brossois		45			180					100	0	0	.....			
2700 Louis, Julien et Olivier Lefebvre		39			77					80	0	0	0	2	0	
2701 Cyrille Contant		15			180					100	0	0	0	6	0	
2702 Charles Roy, père		11			75					80	0	0	0	2	0	
2703 Alexander McMartin		112			250					300	0	0	0	2	10	
2704 J. McKenzie		162			100					.....			.....			Commune.
2705 François Secours		90			90					250	0	0	0	1	3	
2706 François Montpetit		90 180			360					450	0	0	0	7	1	
2707 Antoine Marchand, fils		60 117			90					125	0	0	0	5	0	
2708 Joachim Primeau		90			103 99					75	0	0	0	5	0	
2709 Josephte Brossois, veuve Paul Gendron		45			180					90	0	0	0	5	0	
2710 Charles Gendron		45			180					90	0	0	0	5	0	
2711 Narcisse Goyette		45			90					90	0	0	0	3	4	
2712 Luc Mallet		45			90					80	0	0	0	3	3	
2713 Paul Sabourin		45			90					20	0	0	0	3	3	
2714 Antoine Bourbonnais		45			90					65	0	0	0	3	3	
2715 Louis Hébert, fils		45			150					50	0	0	0	5	9	
2716 Hubert Vallée		45			35					10	0	0	0	1	0	
2717 Luc Mallet		90			180					100	0	0	0	10	0	
2718 Ann Sweeney, veuve Lawrence George Brown		60			180					200	0	0	0	7	6	
2719 Héritiers Charles Fleming		99			180					125	0	0	0	10	0	

Numéros	NOMS DES CENSITAIRES.	ÉTENDUE DE LA CONCESSION OU DU TERRAIN POSSÉDÉ — FRONT. Arpents.	Perches.	Pieds.	PROFONDEUR. Arpents.	Perches.	Pieds.	SUPERFICIE. Arpents.	Perches.	Pieds.	Emplacements ou Lots à bâtir, ou pour d'autres fins que pour des fins agricoles. VALEUR. £	s.	d.	Montant de la Rente Constituée à être payée par le Censitaire. £	s.	d.	REMARQUES.
	Village de Beauharnois.—(Suite.)																
2720	Ignace Quevillon			40			180				100	0	0	0	4	4	
2721	Toussaint Rochon			51			180				175	0	0	0	5	8	
2722	Pierre Gendron			56			180				175	0	0	0	6	3	
2723	Veuve et héritiers Robert H. Poirier Lafleur			34			180				100	0	0	0	3	9	
2724	Bazile Roy, père			68			90				175	0	0	0	5	0	
2725	Narcisse Fournier			45			78				70	0	0	0	2	6	
2726	Jean-Bte. Roy			45			78				25	0	0	0	2	6	
2727	Bénoni Longpré			78			45				80	0	0	0	3	9	
2728	Héritiers Jean Bte. Tranche,			45			78				40	0	0	0	2	1	
2729	Eustache Lebœuf			45			78				40	0	0	0	2	1	
2730	Ignace Labrecque			45			78				25	0	0	0	2	1	
2731	Ignace Tessier			45			180				80	0	0	0	5	0	
2732	Jacob Lamontagne			135			180				325	0	0	0	15	0	
2733	Louis Hainault			90			180				200	0	0	0	10	0	
2734	Héritiers Joseph Surveyer			45			180				80	0	0	0	5	0	
2735	Héritiers John Ross			45			180				90	0	0	0	5	0	
2736	Héritiers John Ross			90			180				500	0	0	0	10	0	
2737	Clément Dandurand			90			180				300	0	0	0	10	0	
2738	Héritiers William McMaster			90			180				50	0	0	0	10	0	
2739	Jacob Lamontagne			90			180				60	0	0	0	10	0	
2740	Ignace Tessier			45			180				60	0	0	0	5	0	
2741	Joachim Primeau			45			180				60	0	0	0	5	0	
2742	Ignace Tessier			90			180				50	0	0	0	10	0	
2743	Jean-Bte. Gendron			90			90				50	0	0	0	5	0	
2744	Michel Gendron			90			90				30	0	0	0	5	0	
2745	Narcisse T. Sarault			180			180				250	0	0	1	0	0	
2746	John Wilson			90			180				125	0	0	0	10	0	
2747	Veuve Françoise Bougie			60			180				60	0	0	0	7	6	
2748	Jean Bte. Rollin			45			180				20	0	0	0	5	0	
2749	Veuve Jean-Bte. Ranger			45			180				15	0	0	0	5	0	
2750	Ambroise Lesiége			45			180				75	0	0	0	5	0	
2751	François Bourbonnais			45			180				60	0	0	0	5	0	
2752	Jacques Goyette			45			180				40	0	0	0	5	0	
2753	Hyacinthe Fauxbert			45			180				20	0	0	0	3	9	
2754	Narcisse T. Sarault			37			52				12	10	0	0	1	3	
2755	John & Thomas Caverhill			45			45				7	10	0	0	1	3	

No. de référence.	NOMS DES CENSITAIRES.	ÉTENDUE DE LA CONCESSION OU DU TERRAIN POSSÉDÉ. FRONT. Arpents	Perches	Pieds.	PROFONDEUR. Arpents	Perches	Pieds.	SUPERFICIE. Arpents	Perches	Pieds.	Emplacements ou Lots à bâtir, ou pour d'autres fins que pour des fins agricoles. VALEUR. £ s. d.	Montant de la Rente Constituée à être payée par le Censitaire. £ s. d.	REMARQUES.
	Village de Beauharnois.— (Suite.)												
2756	Louis Sarault			90			180				60 0 0	0 10 0	
2757	Charles Legault	97 / 91			117 / 143						175 0 0	0 10 0	
2758	Héritiers Walter Roach	97 / 90			172 / 143						200 0 0	0 10 0	
2759	Joachim Lefebvre	96 / 90			98 / 123						.....		
2760	Joachim Lefebvre	96 / 90			123 / 151						85 0 0	1 0 0	
2761	Joseph Kilgour			90			180				80 0 0	0 10 0	
2762	Charles Gendron			90			180				75 0 0	0 10 0	
2763	Marie Joste. Lalonde, veuve Paul Sauvé			26			90				20 0 0	0 2 6	
2764	Olivier Bourbonnais			26			90				7 10 0	0 2 6	
2765	Charles Rapin			45			180				25 0 0	0 5 0	
2766	Joachim Brossois			45			180				18 0 0	0 5 0	
2767	Paul Fournier, fils			52			180				70 0 0	0 6 3	
2768	Julien Dupuis			52			180				100 0 0	0 6 3	
2769	Jean Bte. Corbeille			36			56				10 0 0	0 1 0	
2770	Henri Fournier			72			56				15 0 0	0 1 3	
2771	Julien Tondu			36			56				7 10 0	0 1 0	
2772	Pierre Gauthier			36			56				7 10 0	0 2 6	
2773	Israël Baulne			36			56				7 10 0	0 2 6	
2774	Joseph Prévost			36			56				10 0 0	0 2 6	
2775	Vincent Auger			36			56				12 10 0	0 2 6	
2776	Jean Bte. Fauxbert			36			56				20 0 0	0 2 0	
2777	Olivier Hainault			90			180				60 0 0	0 10 0	
2777a	Léocadie Bruyère, épouse de Joseph Leduc			90			180				50 0 0	0 10 0	
2778	Jean Bte. Primeau			45			180				30 0 0	0 5 0	
2779	Joachim Primeau			45			180				30 0 0	0 5 0	
2780	Joachim Gendron			45			180				30 0 0	0 5 0	
2781	Jean Ls. Gauthier, père			45			180				25 0 0	0 5 0	
2782	John et Thomas Caverhill			270			180				.....	.....	Comme
2783	Héritiers Robert Fenny			90			180				60 0 0	0 10 0	
2784	Le Seigneur			90			180				.....	0 10 0	
2785	Calixte Poyfer			90			180				50 0 0	0 10 0	
2786	Non concédé										.....	.....	

No. de référence.	NOMS DES CENSITAIRES.	ÉTENDUE DE LA CONCESSION OU DU TERRAIN POSSÉDÉ. FRONT. Arpents.	Perches.	Pieds.	PROFONDEUR. Arpents.	Perches.	Pieds.	SUPERFICIE. Arpents.	Perches.	Pieds.	Emplacements ou Lots à bâtir, ou pour d'autres fins que pour des fins agricoles. VALEUR. £ s. d.	Montant de la Rente Constituée à être payée par le Censitaire. £ s. d.	REMARQUES.
	Village de Beauharnois.—(Suite.)												
2787	Jean Bte. Gendron		90			180					30 0 0	0 10 0	
2788	Non concédé.												
2789													
2790													
2791													
2792													
2793													
2794													
2795													
2796													
2797													
2798													
2799													
2800	Joachim Brossois		69			187					800 0 0	0 10 0	
2801	Julien Brossois		80			110					350 0 0	0 10 0	
2802	Joachim Brossois	92 / 80			102 / 70						150 0 0	1 0 0	
2803	Crosby McArthur	219 / 95			185 / 215						250 0 0	1 0 0	
2804	Joseph Roy	68 / 65			183 / 181						125 0 0	0 10 0	
2805	Pierre Côté	68 / 65			183 / 185						75 0 0	0 10 0	
2806	Non concédé												
2807	Do.												
2808	Héritiers Robert O. Wilson		90			135					550 0 0	0 7 6	
2809	Syndics des Ecoles Dissidentes		45			90						0 2 5	
2810	Héritiers Elizabeth Forrester		90			180					115 0 0	0 10 0	
2811	Non concédé												
2812	Alexander McPherson	54 / 52			216 / 225						115 0 0	0 7 6	
2813	Joseph Léonard	3 / 2	16	1	21 / 2						115 0 0	0 7 6	
2814	Julien Brossois		45			183					125 0 0	0 7 6	
	Village d'Ellicetown, ou St. Timothée.												
2815	Etienne May							2	50		50 0 0	0 10 0	
2816	Pierre Decary		96			100					100 0 0	0 10 0	
2817	Léger Léger		45			180					20 0 0		

No. de référence.	NOMS DES CENSITAIRES.	ÉTENDUE DE LA CONCESSION OU DU TERRAIN POSSÉDÉ. FRONT. Arpents.	Perches.	Pieds.	PROFONDEUR. Arpents.	Perches	Pieds.	SUPERFICIE. Arpents.	Perches	Pieds.	Emplacements ou Lots à bâtir, ou pour d'autres fins que pour des fins agricoles. VALEUR. £ s. d.	Montant de la Rente Constituée à être payée par le Censitaire. £ s. d.	REMARQUES.
	Village d'Ellicetown, ou St. Timothee.—(Suite.)												
2818	François Charette			45			180				20 0 0	.....	
2819	Alexis Desloges dit Poirier			90			180				60 0 0	.....	
2820	Charles Duguay			90			180				30 0 0	.....	
2821	Paul Leduc			60			180				30 0 0	.....	
2822	Antoine Leduc, père			60			180				25 0 0	.....	
2823	Joseph Julien			60			180				40 0 0	.....	
2824	Le Seigneur	2			8						.....	.....	
2825	Alexis Desloges dit Poirier			180			110				.....	.....	
2826	Abraham Leduc			60			100				20 0 9	.....	
2827	Le Seigneur	3		20			60				.....	....	
2828	Adélaide Courtemanche			80 80 80			120 120 120				60 0 0	1 10 0	
2829	François Xavier Sauvé			80			120				20 0 0	0 10 0	
2830	Louis Lemieux			80			120				100 0 0	0 10 0	
2831	Christophe D'Aoust			80			120				150 0 0	0 10 0	
2832	Pierre Lemieux			80			120				20 0 0	0 10 0	
2833	Jean Bte. Rapin			80			120				100 0 0	0 10 0	
2834	Héritiers Xavier Bossineault			80			120				55 0 0	0 10 0	
2835	Commissaires d'Ecoles			80			120				.....	0 0 1	
2836	Fabrique de St. Timothée	7			45						.....	0 0 1	
2837	Terrain du Collége			100			210				.....	0 0 1	
2838	Augustin D'Aoust			50			180				100 0 0	.....	
2839	Julien Sauvé			53			180				75 0 0	.....	
2840	Terrain occupé pour la salle publique										.....	.....	
2841	Jean-Bte. Scott			140			90				175 0 0	.....	
2842	François X. Harnois			120			30				175 0 0	.....	
2843	François X. Poitras			120			50				150 0 0	.....	
2844	Jean-Bte. Lavoie			40			25				25 0 0	.....	
2845	William Rodden			90			180				175 0 0	.....	
2846	Raphaël Lefebvre			36			20				25 0 0	.....	
2847	Pierre Hainault			67			50				100 0 0	.....	
2848	Do.			90			360				100 0 0	.....	
2849	Pierre Foisy			55			180				30 0 0	.....	
2850	Ernest de Bullenois			55			40				42 0 0	.....	
2851	Venant Lefebvre			55			10				25 0 0	.....	

No. de l'origine.	NOMS DES CENSITAIRES.	ÉTENDUE DE LA CONCESSION OU DU TERRAIN POSSÉDÉ — FRONT. Arpents.	Perches	Pieds.	PROFONDEUR. Arpents.	Perches.	Pieds.	SUPERFICIE. Arpents	Perches.	Pieds.	Emplacements ou Lots à bâtir, ou pour d'autres fins que pour des fins agricoles. VALEUR. £ s. d.	Montant de la Rente Constituée à être payée par le Censitaire. £ s. d.	REMARQUES.
	Village d'Ellicetown, ou St. Timothée.—(Suite.)												
2852	Paul Lagarde		55			180					30 0 0	.....	
2853	Hypolite Brian		55			180					75 0 0	.....	
2854	Ernest de Bullenois		75			60					42 0 0	.....	
2855	Louis Gervais		75			60					100 0 0	.....	
2856	François X. Rapin		100			180					125 0 0	.....	
2857	François Poirier		36			20					12 0 0	.....	
2858	François Xavier Rapin		67			90					100 0 0	.....	
2859	Do.		68			90					250 0 0	.....	
2860	Do.		67			180					100 0 0	.....	
2861	François Poirier		67			180					250 0 0	.....	
2862	Michel Hainault		40			60					25 0 0	.....	
2863	Michel Alary		40			60					100 0 0	.....	
2864	Michel Tessier		60			50					50 0 0	.....	
2865	Narcisse Bourdon		60			100					50 0 0	.....	
2866	Do.		68			50					35 0 0	.....	
2867	Michel Tessier	1	20			20					50 0 0	.....	
2868	Peter Lynch		67			70					150 0 0	.....	
2869	Charles T. Champeau		47			47					12 0 0	.....	
2870	Jean-Bte. Guay		47			47					12 0 0	.....	
2871	Jean-Bte. Lebœuf		30			30					10 0 0	.....	
2872	Héritiers Charles Saulniers		90			180					15 0 0	.....	
2873	Joseph Gobeil		90			180					30 0 0	.....	
2874	Paul Morin		90			180					50 0 0	.....	
2875	Dosithé Morin		108			144					10 0 0	.....	
2876	Jean-Bte. Gendron, fils		90			180					40 0 0	.....	
2877	Eustache Lefebvre		60			165					50 0 0	.....	
2878	Etienne Montpetit		50			165					42 0 0	.....	
2879	Louis Lemieux		50			165					50 0 0	.....	
2880	Toussaint Gervais		50			165					30 0 0	.....	
2881	Michel Alary		70			95					15 0 0	.....	
	Village de Ste. Cécile, ou Valleyfield.												
2882	Kutusoff Nicolson								25		40 0 0	.....	
2883	David Labonté		60			180					16 0 0	.....	
2884	Joseph Belard dit Latour		60			180					13 0 0	.....	
2885	Louis Marois		60			180					50 0 0	.....	

No. de référence.	NOMS DES CENSITAIRES.	ÉTENDUE DE LA CONCESSION OU DU TERRAIN POSSÉDÉ. FRONT. Arpents.	Perches.	Pieds.	PROFONDEUR. Arpents.	Perches.	Pieds.	SUPERFICIE. Arpents.	Perches.	Pieds.	Emplacements ou Lots à bâtir, ou pour d'autres fins que pour des fins agricoles. VALEUR. £ s. d.	Montant de la Rente Constituée à être payée par le Censitaire. £ s. d.	REMARQUES.
	Village de Ste. Cécile, ou Valleyfield.—(Suite.)												
2886	Jean Bte. Mathieu			50			55				50 0 0	.....	
2887	Commissaires d'Ecoles			60			135				.....	.....	
2888	Fabrique de Ste. Cécile								2	5	.....	0 1 0	
2889	Charles Tous. Champeau			135			135				150 0 0	.....	
2890	Charles Despocas			70			100				125 0 0	.....	
2891	Isidore Brosseau			45			360				30 0 0	.....	
2892	George Knight								3		82 0 0	.....	
2893	Pierre Leduc			90			90				50 0 0	.....	
2894	Alexander McPherson			45			180				40 0 0	.....	
2895	Adrien Hébert, (*sur le terrain du gouvernement*)										.....	.....	
2896	David B. Pease			90			90				150 0 0	.....	
2897	George Harris			60			60				60 0 0	.....	
2898	Bureau des Travaux Publics			50			120				.....	.....	
2899	Isidore Larocque			60			135				200 0 0	.....	
2900	Jean Bte. St. Amour			30			108				100 0 0	.....	
2901	Edouard Mailloux			25			130				150 0 0	.....	
2902	Xavier Lalonde			30			27				30 0 0	.....	
2903	John Madden			60			130				230 0 0	.....	
2904	Félix Anesse			75			125				60 0 0	.....	
2905	Louis Larivière et Paul Lecompte			60			60				25 0 0	.....	
2906	Joseph Boyer et François Dagenais			60			60				25 0 0	.....	
2907	François Duminy			24			100				13 0 0	.....	
2908	Louis Sauvé			24			50				13 0 0	.....	
2909	Joseph Lalonde			60			90				30 0 0	.....	
2910	Joseph Leduc			24			100				15 0 0	.....	
2911	Michel St. Pierre			24			50				15 0 0	.....	
2912	Alexandre Valliers			60			180				13 0 0	.....	
2913	John Madden			60			180				13 0 0	.....	
2914	Antoine Leduc			60			180				13 0 0	.....	
2915	John Madden			60			180				15 0 0	.....	
2916	Léon Pitre			60			180				100 0 0	.....	
2917	Antoine Leduc			60			180				15 0 0	.....	
2918	François Lalonde			60			135				10 0 0	.....	
2919	Pierre Leduc		2			20			40		.....	.....	
2920	Bazile Bergevin			65			98				150 0 0	.....	

No. de référence.	NOMS DES CENSITAIRES.	ÉTENDUE DE LA CONCESSION OU DU TERRAIN POSSÉDÉ. FRONT. Arpents.	Perches.	Pieds.	PROFONDEUR. Arpents.	Perches.	Pieds.	SUPERFICIE. Arpents.	Perches.	Pieds.	Emplacements ou Lots à bâtir, ou pour d'autres fins que pour des fins agricoles. VALEUR. £ s. d.	Montant de la Rente Constituée à être payée par le Censitaire. £ s. d.	REMARQUES.
	Village de Ste. Cécile, ou Valleyfield.—(Suite.)												
2921	Léon Pitre			45			162				13 0 0	.....	
2922	Pierre Descarie			65			98				25 0 0	.....	
2923	Jean-Bte. Pitre								18		125 0 0	.....	
2924	Joseph Meloche							1			40 0 0	.....	
2925	Cyprien Archambault			90			90				100 0 0	.....	
2926	Veuve Edouard McKenzie							3			100 0 0	.....	
2927	Do.										.....	.....	
2928	Olivier Chivier										.....	.....	
2929	Manufacture de papier et autres bâtisses							1	75		5000 0 0	.....	
	Village de St. Louis de Gonzague.												
2930	Héritiers Charles Larocque										75 0 0	.....	Superficie, 16030 pieds.
2931	Do.										57 0 0	.....	Superficie, 12048 pieds.
2933	Do.										34 0 0	.....	Superficie, 9423 pieds.
2934	Do.										27 0 0	.....	Superficie, 10959 pieds.
2934a	Do.										40 0 0	.....	Superficie, 5769 pieds.
2935	François Poirier	1			2			2			30 0 0	.....	Superficie, 25020 pieds.
2936	Jean-Bte. Bedard			70			90				300 0 0	.....	
2937	Louis Pierre Coutlée			135			85				250 0 0	.....	
2938	Pierre Poirier, fils	1			2			2			30 0 0	.....	
2939	Fabrique de St. Louis de Gonzague							13			.....	.....	
2940	Etienne Montpetit		2	9	1						57 0 0	.....	
2941	Hyacinthe Brisebois			45			90				75 0 0	.....	
2942	Robert Prévost			45			90				40 0 0	.....	
2943	Hyacinthe Lanthier		5		1						80 0 0	.....	
2944	Joseph Hénault	1	2	9	1	2	9				150 0 0	.....	
2945	Antoine Roy			90			140				200 0 0	.....	
2946	Adélard L. deMartigny			73			140				500 0 0	.....	
2947	Michel Leduc			60			140				150 0 0	.....	
2948	Pierre Larochelle			60			140				250 0 0	.....	
2949	Frs. Xavier Bougie			90			90				400 0 0	.....	
2950	Do.			60			100				30 0 0	.....	
2951	Les Commissaires d'Ecoles								25		.....	.....	
2952	Célestin Garand			54	1						125 0 0	.....	

No. de référence.	NOMS DES CENSITAIRES.	ÉTENDUE DE LA CONCESSION OU DU TERRAIN POSSÉDÉ. FRONT. Arpents.	Perches.	Pieds.	PROFONDEUR. Arpents.	Perches.	Pieds.	SUPERFICIE. Arpents.	Perches.	Pieds.	Emplacements ou Lots à bâtir, ou pour d'autres fins que pour des fins agricoles. VALEUR. £ s. d.	Montant de la Rente Constituée à être payée par le Censitaire. £ s. d.	REMARQUES.
	Village de St. Louis de Gonzague.—(Suite.)												
2953	Euclide Guindon		54		1						100 0 0	.....	
2954	François X. Hurtebise		54		1						100 0 0	.....	
2955	Joseph Léger		90		1						30 0 0	.....	
2956	Charles Martin		96		1						25 0 0	.....	
2957	Joseph Corbeil		2	9		9					20 0 0	.....	
2958	Jean-Bte. Blais								3		150 0 0	.....	
2959	François Xavier Prieur		5			7					125 0 0	.....	
2960	Jean Bruneau		5			4					250 0 0	.....	
2961	Elie Lanthier		2			25			50		.....	1 6 3	
2962	Joseph Lefebvre		45			6	9				125 0 0	.....	
2963	Magloire Hubert		50			90					125 0 0	.....	
2964	Rose B. Cousineau		34			108					75 0 0	.....	
2965	Antoine Bénard		54			108					100 0 0	.....	
2966	Charles Boyer		50			115					125 0 0	.....	
2967	Jean Bte. Lamère		54		1						40 0 0	.....	
2968	Veuve J. Bte. Martin	1			1						30 0 0	.....	
2969	Jean Bte. Grenier		5			5					40 0 0	.....	
2970	Joseph Côté		40			100					30 0 0	.....	
2971	Jean Bte. Delisle		40			100					75 0 0	.....	
2972	Do.		40			100							
2973	Joseph Boucher		40			100					30 0 0	.....	
2974	Charles Dorais		40			100					40 0 0	.....	
2975	Charles Farrell, fils										75 0 0	.....	Superficie, 29060 pieds.
2976	Joseph Leduc, fils		45			90					60 0 0	.....	
2977	Joseph Leduc, père		45		1						56 0 0	.....	
2978	John Symons		30			45					10 0 0	.....	
2979	Stanislas Chartrand		90			90					50 0 0	.....	
2980	Michel Poirier		90			135					75 0 0	.....	
	Village de Ste. Martine.												
2981	Marc A. Primeau		30			100					10 0 0	.....	
2982	Moise Dame		60			50					10 0 0	.....	
2983	Joseph Lévêque		45			90					10 0 0	.....	
2984	Moise Dame		45			100					50 0 0	.....	
2985	Toussaint Thérien		60			90 50					15 0 0	.....	
2986	Jean Bte. Messier		30			60					10 0 0	.....	

No. de référence.	NOMS DES CENSITAIRES.	ÉTENDUE DE LA CONCESSION OU DU TERRAIN POSSÉDÉ. FRONT. Arpents.	Perches.	Pieds.	PROFONDEUR. Arpents.	Perches.	Pieds.	SUPERFICIE. Arpents.	Perches.	Pieds.	Emplacements ou Lots à bâtir, ou pour d'autres fins que pour des fins agricoles. VALEUR. £ s. d.	Montant de la Rente Constituée à être payée par le Censitaire. £ s. d.	REMARQUES.
	Village de Ste. Martine.— (Suite.)												
2987	Jacques Demers	64 / 69				41 / 54					30 0 0	.....	
2988	Moise Bétournay		55			83					15 0 0	.....	
2989	Pierre St. Marie		43			109					37 0 0	.....	
2990	Narcisse Taillefer		45			117					50 0 0	.....	
2991	Maxime Clocher		45			120					50 0 0	.....	
2992	Pierre Dulude		45			117					50 0 0	.....	
2993	Veuve J. Bte. Aubry		45		162 / 147						10 0 0	.....	
2994	Pierre et Joseph Leduc		120		237 / 162						50 0 0	.....	
2995	L. G. Neveu		120		344 / 237						50 0 0	.....	
2996	Marc A. Primeau		180		354 / 314						200 0 0	.....	
2997	Antoine A. Trottier		90			354					250 0 0	.....	
2998	Narcisse Brunet		60			171					8 0 0	.....	
2999	Héritiers A. N. Duguay		60			282					60 0 0	.....	
3000	Charles M. Lebrun		90			190					250 0 0	.....	
3001	Constant Buisson		150			180					8 0 0	.....	
3002	Joseph Proulx		45			100					40 0 0	.....	
3003	Veuve François Hébert		45			100					25 0 0	.....	
3004	Constant Buisson		45			100					70 0 0	.....	
3005	Ann Cane, veuve D. McGowan		45			100					80 0 0	.....	
3006	Léonard Lepailleur		15			100					3 0 0	.....	
3007	Jean Bte. Gariépy	90 / 40				160					75 0 0	.....	
3008	James Wight	172 / 360				172					125 0 0	.....	
3009	Veuve John Patton		100			115					50 0 0	.....	
3010	Les Commissaires d'Écoles		82		83 / 68						.....	.....	
3011	Narcisse Brunet		68			180					150 0 0	.....	
3012	Michel Caron		90			100					100 0 0	.....	
3013	Pierre Hébert		45			100					20 0 0	.....	
3014	Pierre Brisson		60			90					5 0 0	.....	
3015	William Henderson		60			90					35 0 0	.....	
3016	La Fabrique de Ste. Martine	278 / 360			472 / 375						.....	.....	

No. de référence.	NOMS DES CENSITAIRES.	ÉTENDUE DE LA CONCESSION OU DU TERRAIN POSSÉDÉ. FRONT. Arpents.	Perches.	Pieds.	PROFONDEUR. Arpents.	Perches.	Pieds.	SUPERFICIE. Arpents.	Perches.	Pieds.	Emplacements ou Lots à bâtir, ou pour d'autres fins que pour des fins agricoles. VALEUR. £ s. d.	Montant de la Rente Constituée à être payée par le Censitaire. £ s. d.	REMARQUES.
	Village de Ste. Martine.—(Suite.)												
3017	Pierre Hébert			80			90				100 0 0	.....	
3018	Joseph Vincent			100			90				25 0 0	.....	
3019	William Henderson			45			100				100 0 0	.....	
3020	Mathurin Bouchard			90			100				70 0 0	.....	
3021	Maurice Hébert			45			100				50 0 0	.....	
3022	Frs. X. Berlinguet			60			90				15 0 0	.....	
3023	Charles Bergevin			100			71				50 0 0	.....	
3024	Paul Lefebvre			68			100				55 0 0	.....	
3025	Jean-Bte. Cliche			70			110				50 0 0	.....	
3026	Médard Cardinal			60			100				50 0 0	.....	
3027	Joseph Desgroselliers			60			100				30 0 0	.....	
3028	Joseph Dubois			60			100				20 0 0	.....	
3029	Joseph Goyette			30			100				5 0 0	.....	
3030	Louis Gervais			43			100				15 0 0	.....	
3031	Pierre Lemieux			112			180 315				80 0 0	.....	
3032	François D. Lafrenière			158			126 45				20 0 0	.....	
3033	Antoine Goyette			45			90				20 0 0	.....	
3034	Jean-Bte. Compain			45			90				10 0 0	.....	
3035	J. B. Lériger Laplante			45			90				10 0 0	.....	
	Village de Durham.												
3036	Elizabeth McEachern			17			162						
3037	Do.			60			66				250 0 0	0 12 6	
3038	Do.			60			103						
3039	William Cross			60			90						
3040	Do.			60			90				500 0 0	1 15 0	
3041	Do.			60			90						
3042	John Coffey			30			90				75 0 0	0 5 0	
3043	Dame Alexis Laberge			30			90				75 0 0	0 5 0	
3044	Robert Nelson Walsh			60			90				300 0 0	0 10 0	
3045	William Cairns			60			90						
3046	Do.			60			90				300 0 0	1 0 0	
3047	Révd. James Anderson			95			330						
	Do.										225 0 0	1 0 0	Superficie, 22285 pieds.
3048	John Taylor			60			195				150 0 0	.....	
3049	John McKay			60			194				150 0 0	.....	

Nos de renvoi.	NOMS DES CENSITAIRES.	ÉTENDUE DE LA CONCESSION OU DU TERRAIN POSSÉDÉ. FRONT. Arpents.	Perches.	Pieds.	PROFONDEUR. Arpents.	Perches.	Pieds.	SUPERFICIE. Arpents.	Perches	Pieds.	Emplacements ou Lots à bâtir, ou pour d'autres fins que pour des fins agricoles. VALEUR. £ s. d.	Montant de la Rente Constituée à etre payée par le Censitaire. £ s. d.	REMARQUES.
	Village de Durham.—(Suite.)												
3050	Représentants Thomas Porter		60			120					100 0 0	0 10 0	
3051	Francis McMullen		30			120					75 0 0	0 5 0	
3052	James Pace		30			120					60 0 0	0 5 0	
3053	Gibbon Couré		60			120					75 0 0	0 10 0	
3054	William Reid		60			120					150 0 0	0 10 0	
3055	Will. Reed & Robt. Morrow		28			114					50 0 0	0 5 0	
3056	Robert Morrow		57			87					50 0 0	0 10 0	
3057	Do.		36			99					50 0 0	0 10 0	
3058	John Mack		21			99					150 0 0	0 15 0	
3059	Do.		36			110							
3060	John Gibson		36			105					175 0 0	0 15 0	
3061	Do.												
3062	William McNaughton		70			33					600 0 0	0 10 0	
3063	Do.		60			120							
3064	Do.		60			120					.....	0 10 0	
3065	William Cross		180			110					.....	0 10 0	
3066	Le Seigneur		155			180					.....	.....	
	Jamestown.												
3067	Le Seigneur		50			120					.....	.....	
3068	Do.		50			120					.....	.....	
3069	Do.		50			120					.....	.....	
3070	Do.		50			120					.....	.....	
3071	James Walsh		50			120					40 0 0	0 10 0	
3072	William Cross		50			120					150 0 0	0 10 0	
3073	Commissaires d'Ecoles		74			150					.....	0 0 1	
3074	Alexander Montgomery		60			150					140 0 0	0 10 0	
3075	Do.		60			150						0 10 0	
3076	William F Lighthall		60			150					150 0 0	0 10 0	
3077	Wesleyan Methodist Society		60			150					.....	0 0 1	
3078	Do		60			150					.....	0 0 1	
3079	Le Seigneur		60			150					.....	.....	
3080	Do.		60			150					.....	.....	
3081	Do.		60			150					.....	.....	
3082	Do.		60			150					.....	.....	

No. de référence.	NOMS DES CENSITAIRES.	ETENDUE DE LA CONCESSION OU DU TERRAIN POSSÉDÉ. FRONT. Arpents.	Perches.	Pieds.	PROFONDEUR. Arpents.	Perches.	Pieds.	SUPERFICIE. Arpents.	Perches.	Pieds.	Emplacements ou Lots à bâtir, ou pour d'autres fins que pour des fins agricoles. VALEUR. £ s. d.	Montant de la Rente Constituée à être payée par le Censitaire. £ s. d.	Remarques.
	Village de Durham.—(Suite.)												
3083	Le Seigneur				88			31					
3084	Do.				60			91					
3085	Do.				90			75					
3086	Do.				60			132					
3087	Do.				60			150					
3088	Do.				60			150					
3089	Do.				60			150					
3090	Do.				60			150					
3091	James Pace				60			150			40 0 0	0 10 0	
3092	Thomas Best				60			150			40 0 0	0 10 0	
3093	Edward Murphy				60			150			80 0 0	0 10 0	
3094	Do.				60			150				0 10 0	
3095	Le Seigneur				60			150					
3096	Do.				60			150					
3097	Do.				60			150					
3098	Do.				60			150					
3099	Do.				60			150					
3100	Do.				60			150					
3101	Do.				60			150					
3102	Do.				60			150					
3103	Do.				60			150					
3104	Do.				60			150					
3105	Do.				90			70					
3106	Do.				60			128					
3107	Do.				85			49½					
3108	Do.				60			105					
3109	Do.				60			145					
3110	Do.				60			145					
3111	Do.				60			145					
3112	Do.				60			145					
3113	Do.				60			145					
3114	Do.				60			145					
3115	Do.				60			145					
3116	Do.				60			145					
3117	Do.				60			145					
3118	Do.				60			145					

No. de référence.	NOMS DES CENSITAIRES.	ÉTENDUE DE LA CONCESSION OU DU TERRAIN POSSÉDÉ. FRONT. Arpents	Perches.	Pieds.	PROFONDEUR. Arpents.	Perches.	Pieds.	SUPERFICIE. Arpents.	Perches.	Pieds.	Emplacements ou Lots à bâtir, ou pour autres fins que pour des fins agricoles. VALEUR. £ s. d.	Montant de la Rente Constituée à être payée par le Censitaire. £ s. d.	REMARQUES.
	***Village de Durham.*—(Suite.)**												
3119	Le Seigneur			60			145						
3120	Do.			60			145						
3121	Do.			60			145						
3122	Do.			60			145						
3123	Do.			60			145						
3124	Do.			60			145						
3125	Do.			60			145						
3126	Do.			76			145						
3127	Do. (*Metcalf Square*)			420			201						
	Ormstown.												
3128	James Shaw			67			126				150 0 0	0 10 0	
3129	Robert Nicol			67			115				100 0 0	0 10 0	
3130	Hugh McKillop			67			96				50 0 0	0 10 0	
3132	Eglise établie d'Angleterre et d'Irlande			53			100						
3133	Do.			53			100						
3134	Do.			53			100						
3135	Do.			53			100						
3136	Do.			53			100						
3137	Do.			53			100						
3138	Do.			53			90						
3139	Do.			53			90						
3140	Do.			53			90						
3141	Do.			53			90						
3142	Do.			53			90						
3143	Do.			53			90						
3144	Do.			53			100						
3145	Do.			53			100						
3146	Do.			126									
3147	Do.			57			74						
3148	Do.			53			144						
	Village de St. Jean Chrysostôme.												
3149	Vital Baillargeon			90			90				400 0 0		
3150	Olivier Yon, père			45			90						
3151	Do.			45			90				120 0 0		

No. de référence	NOMS DES CENSITAIRES.	ÉTENDUE DE LA CONCESSION OU DU TERRAIN POSSÉDÉ — FRONT — Arpents	Perches	Pieds	— PROFONDEUR — Arpents	Perches	Pieds	— CONTENANCE — Arpents	Perches	Pieds	Emplacements en Censive, ou pour chaque fois que le cas échoit. VOTRE.	Montant de la Rente Constituée à être payée par le Censitaire.	REMARQUES.
	Village de St. Jean Chrysostôme.—(Suite.)										£ s. d.	£ s. d.	
3152	Charles Tourville			90			90				100 0 0	.....	
3153	Moise Paré			45			90				100 0 0	.....	
3154	Olivier Yon, fils			45			90				42 0 0	.....	
3155	Veuve Alexis Fournier			82			90				30 0 0	.....	
3156	Alexis Hamelin			53			90				30 0 0	.....	
3157	Isaac Patenaude			45			90				125 0 0	.....	
3158	Alfred Leriche			90			90				250 0 0	.....	
3159	Raymond Foisy			90			90				250 0 0	.....	
3160	Edward M. McDowall			90			90				225 0 0	.....	
3161	Do.			45			90				18 0 0	.....	
3162	Joseph Bougie, fils			45			90				50 0 0	.....	
3163	Veuve Julien Laplante			90			90				24 0 0	.....	
3164	Do.			90			90				75 0 0	.....	
3165	Ann Muir, veuve Bazile Boyer			90			90				24 0 0	.....	
3166	Louis Normandeau			90			90				50 0 0	.....	
3167	Joseph Santoire			90			90				50 0 0	.....	
3168	Narcisse Crête			90			90				10 0 0	.....	
3169	Do.			90			90				10 0 0	.....	
3170	Jean Bte. Ménard, fils			90			90				10 0 0	.....	
3171	Narcisse Crête			90			90				10 0 0	.....	
3172	Do.			90			90				10 0 0	.....	
3173	David Jubinville			90			90				30 0 0	.....	
3174	David Lamare			90			90				50 0 0	.....	
3175	Joseph Bougie, fils			45			90				15 0 0	.....	
3176	Edward M. McDowall			45			90				10 0 0	.....	
3177	Bazile Trudel			90			90				20 0 0	.....	
3178	Etienne Gervais, fils			90			90				50 0 0	.....	
3179	Alfred Leriche			90			90				25 0 0	.....	
3180	François Benoit			90			90				20 0 0	.....	
3181	Narcisse Crête			90			90				10 0 0	.....	
3182	Do.			90			90				18 0 0	.....	
3183	Moise Beffre			90			90				18 0 0	.....	
3184	Bénoni Laperche			90			90				50 0 0	.....	
3185	Vital Baillargeon,			90			90				25 0 0	.....	
3186	John Rice			90			90				30 0 0	.....	
3187	Narcisse Crête			90			90				10 0 0	.....	

No. de référence	NOMS DES CENSITAIRES.	ETENDUE DE LA CONCESSION OU DU TERRAIN POSSÉDÉ. Front. Arpents.	Perches.	Pieds.	Profondeur. Arpents.	Perches.	Pieds.	Superficie. Arpents.	Perches.	Pieds.	Emplacements ou Lots à bâtir ou pour d'autres fins que pour des fins agricoles. Valeur. £	s.	d.	Montant de la Rente Constituée à être payée par le Censitaire. £	s.	d.	Remarques.
	Village de St. Jean Chrysostôme.—(Suite.)																
3188	Narcisse Crète			90			90				10	0	0				
3189	Do.			90			90				10	0	0				
3190	Do.			90			90				10	0	0				
3191	Nicolas Dugas			90			90				50	0	0				
3192	Etienne Gervais, père			90			90				42	0	0				
3193	Alexis Gibeau			90			90				100	0	0				
3194	Do.			18 61			90 29				9	0	0				
3195	Hubert Gibeau			72			61				50	0	0				
3196	Louis Lefebvre			90			90				50	0	0				
3197	Arden Kelton			90			90				20	0	0				
3198	Alexis Gibeau			90			90				30	0	0				
3199	Do.			90			90				30	0	0				
3200	Jacques Langlois			90			90				12	0	0				
3201	Arden Kelton			90			90				20	0	0				
3202	Narcisse Crète			90			90				10	0	0				
3203	Do.			10[illegible]							36	0	0				
3204	Ignace Dupuis										30	0	9				Superficie 8100 pieds.
3205	Coll McFee										40	0	0				Superficie 32400 pieds.
3206	Alexander Ross										240	0	0				Superficie 4928 pieds.
3207	Pierre Gabouriau										40	0	0				Superficie 7506 pieds.
3208	Jean-Bte. Guay			90			90				60	0	0				
3209	Gédéon Dandurand			90			90				25	0	0				
3210	Narcisse Crète			90			90				10	0	0				
3211	Louis Louetin			87			90				30	0	0				
3212	Alexander Ross										15	0	0				Superficie 10940 pieds.
3213	Do.			90			112				20	0	0				
3214	Ambroise Jodoin			90			77				30	0	0				
3215	Jean Bte. Allard, père										30	0	0				
3216	Paul Baillargeon, père			90			90				50	0	0				
3217	Pierre Roy			90			90				50	0	0				
3218	Joseph Crète			90			90				36	0	0				
3219	Hubert Gabouriau			115			90				20	0	0				
3220	Robert Stewart										100	0	0				Superficie 26568 pieds.
3221	William Martin			72			108				60	0	0				
3222	Henri Painchaud			72			108				60	0	0				
3223	Coll McFee			162			108				500	0	0				

No. de référence.	NOMS DES CENSITAIRES.	ÉTENDUE DE LA CONCESSION OU DU TERRAIN POSSÉDÉ. FRONT. Arpents.	Perches.	Pieds.	PROFONDEUR. Arpents.	Perches.	Pieds.	SUPERFICIE. Arpents.	Perches.	Pieds.	Emplacements ou Lots à bâtir, ou pour d'autres fins que pour des fins agricoles. VALEUR. £ s. d.	Montant de la Rente Constituée à être payée par le Censitaire. £ s. d.	REMARQUES.
	Village de St. Jean Chrysostôme.—(Suite.)												
3224	Robert C. Moore										300 0 0	.....	Superficie 77760 pieds.
3225	Robert Stewart										325 0 0	.....	Superficie 23133 pieds.
3226	Do.		245			90					600 0 0	.....	
3227	Daniel Champion		68			120					60 0 0	.....	
3228	Do.		68			120					60 0 0	.....	
3229	James Whiteside		68			120					60 0 0	.....	
3230	Syndics Dissidents		60			72					.....	.....	
3231	Daniel Gordon		90			180					50 0 0	.....	
3232	Vital Barbeau		90			180					200 0 0	.....	
3233	Marie Louise Martin, veuve Pierre Lefebvre		90			180					60 0 0	.....	
3234	Olivier Yon, fils		45			180					60 0 0	.....	
3235	Christophe Baillargeon		45			180					60 0 0	.....	
3236	Vital Baillargeon		128			90					60 0 0	.....	
3237	William H. Gernon		70			128					60 0 0	.....	
3238	Louise Blanchard, veuve Augustin Pitre		70			128					20 0 0	.....	
3239	Joseph Bougie, père		70			128					20 0 0	.....	
3240	Commissaires d'Ecoles		90			90					.....	.....	
3241	Eglise Catholique		540			483					.....	.....	
3242	Marie Anne St. Hilaire, veuve François Côté		90			180					40 0 0	.....	
3243	Michel Grannell		45			180					36 0 0	.....	
3244	Archange Bétournay, veuve François Robidoux		90			180					40 0 0	.....	
3245	Michel Moreau		90			225					60 0 0	.....	
3246	Vital Lefebvre		135			60					200 0 0	.....	
	Village de Howick.												
3247	Le Seigneur		72			144					.....	0 10 0	
3248	Do.		72			144					.....	0 10 0	
3249	Moise Noreau		72			144					13 0 0	0 10 0	
3250	Le Seigneur		72			144					.....	.....	
3251	James Fitzsimmons		72			144					40 0 0	0 10 0	
3252	Joseph Sauvageau		72			144					40 0 0	0 10 0	
3253	Jean Bte. Gauthier		72			144					35 0 0	0 10 0	
3254	James Blackburn		72			144					25 0 0	0 10 0	
3255	Antoine Fauxbert		72			144					35 0 0	0 10 0	
3256	Julien Courville		72			144					35 0 0	0 10 0	

No. de référence.	NOMS DES CENSITAIRES.	ÉTENDUE DE LA CONCESSION OU DU TERRAIN POSSÉDÉ. FRONT. Arpents.	Perches.	Pieds.	PROFONDEUR. Arpents.	Per. des.	Pieds.	SUPERFICIE. Arpents.	Perches.	Pieds.	Emplacements ou Lots à bâtir, ou pour d'autres fins que pour des fins agricoles. VALEUR. £ s. d.	Montant de la Rente Constituée à être payée par le Censitaire. £ s. d.	REMARQUES.
	Village de Howick.—(Suite.)												
3257	Alexander Davidson			72			144				13 0 0	0 10 0	
3258	David Collins			72			144				60 0 0	0 10 0	
3259	John Crutchfield			72			144				50 0 0	0 10 0	
3260	James McGonigle			72			144				88 0 0	0 10 0	
3261	William Barr			72			144				88 0 0	0 10 0	
3262	James Purcell			72			144				40 0 0	0 10 0	
3263	Thomas Gebbie			72			144				150 0 0	0 10 0	
3264	Peter Coutts			72			144				150 0 0	0 10 0	
3265	John Wilson			72			144				150 0 0	0 10 0	
3266	Do.			72			144				40 0 0	0 10 0	
3267	Commissaires d'Écoles			72			144				.....	0 0 1	
3268	Catherine Campbell			72			144				25 0 0	0 10 0	
3269	Vital Noreau			72			144				13 0 0	0 10 0	
3270	Jérôme Latrimouille			72							25 0 0	0 10 0	
3271	Do.										20 0 0	0 2 6	Superficie 3618 pieds.
3272	Mathew Musgrave										13 0 0	0 10 0	Superficie 5688 pieds.
3273	Le Seigneur			72							.....	.....	
3274	Do.			72			144				.....	.....	
3275	Do.			72			144				.....	.....	
3276	Do.			72			144				.....	.....	
3277	Do.			72			144				.....	.....	
3278	John Wilson			72			144				.....	.....	
3279	Do.			72			144				45 0 0	0 10 0	
3280	Samuel McKellar			72			144					0 10 0	
3281	Le Seigneur			72			144				25 0 0	0 10 0	
3282	Do.			72			144				.....	.....	
3283	Do.			72			144				.....	.....	
3284	Do.			72			144				.....	.....	
3285	Patrick McNamara			72			144				.....	.....	
3286	Do.			72			144				25 0 0	0 10 0	
3287	Le Seigneur			72			144				25 0 0	0 10 0	
3288	Do.			72			144				.....	.....	
3289	Do.			72			144				.....	.....	
3290	Do.			72			144				.....	.....	
3291	Do.			72			144				.....	.....	
3292	Do.			72			144				.....	.....	

No. de référence.	NOMS DES CENSITAIRES.	ÉTENDUE DE LA CONCESSION OU DU TERRAIN POSSÉDÉ. FRONT. Arpents.	Perches.	Pieds.	PROFONDEUR. Arpents.	Perches.	Pieds.	SUPERFICIE. Arpents.	Perches.	Pieds.	Emplacements ou Lots à bâtir, ou pour d'autres fins que pour des fins agricoles. VALEUR. £ s. d.	Montant de la Rente Constituée à être payée par le Censitaire. £ s. d.	REMARQUES.
	Village de Howick.—(Suite.)												
3293	Le Seigneur			72			144						
3294	Do.			72			144						
3295	Do.			72			144						
3296	Do.			72			144						
3297	Do.			72			144						
3298	Do.			72			144						
3299	Do.			72			144						
3300	Do.			72			144						
3301	Do.			72			144						
3302	Do.			72			144						
3303	Do.			72			144						
3304	Do.			72			144						
3305	Do.			72			144						
3306	Do.			72			144						
3307	Do.			72			144						
3308	Do.			72			144						
3309	Do.			72			144						
3310	Do.			72			144						
3311	Do.			72			144						
3312	Do.			72			144						
3313	Do.			72			144						
3314	George Hayes			72			144				30 0 0	0 10 0	
3315	William Abbott			72			144				30 0 0	0 10 0	
3316	John Wilson			72			144				40 0 0	0 10 0	
3317	Le Seigneur			72			144						
3318	Do.			72			144						
3319	Do.			72			144						
3320	Do.			72			144						
3321	Do.			72			144						
3322	Do.			72			144						
3323	Do.			72			144						
3324	Mary Simpson						144				13 0 0	0 10 0	Superficie 13392 pieds.
3325	Le Seigneur			882									Superficie 15647½ pieds.
3326	David Wilson			144			72				130 0 0	0 10 0	
3327	William Barr			176							13 0 0	0 10 0	Superficie 17091 pieds.
3328	Le Seigneur			810									Superficie 91640 pieds.
3329	Louis Lamont										100 0 0	0 10 0	Superficie 9350 pieds.

No. de référence.	NOMS DES CENSITAIRES.	ÉTENDUE DE LA CONCESSION OU DU TERRAIN POSSÉDÉ. FRONT. Arpents.	Perches.	Pieds.	PROFONDEUR. Arpents.	Perches.	Pieds.	SUPERFICIE. Arpents.	Perches.	Pieds	Emplacements ou Lots à bâtir, ou pour d'autres fins que pour des fins agricoles. VALEUR. £ s. d.	Montant de la Rente Constituée à être payée par le Censitaire. £ s. d.	REMARQUES.
	Village de Howick.—(Suite.)												
3330	William Wilson										100 0 0	0 10 0	Superficie 9350 pieds.
3331	David Wark		144			72					130 0 0	0 10 0	
	Village de St. Urbain Premier.												
3332	Joseph Moquin		90			90					10 0 0	.....	
3333	Antoine Mallet		90			720					150 0 0	.....	
3334	Vital Deneau		90			90					75 0 0	.....	
3335	Eugène Côté		50			180					75 0 0	.....	
3336	Jean M. Prudhomme		45			180					75 0 0	.....	
3337	Amable Deneau		45			180					75 0 0	.....	
3338	Joseph St. André		45			180					100 0 0	.....	
3339	Alexis R. Bisson		45			180					60 0 0	.....	
3340	Jean-Bte. Vincent, fils		90			90					30 0 0	.....	
3341	Pierre Barrette		45			180					90 0 0	.....	
3342	Jacques Gadoua		45			180					40 0 0	.....	
3343	Joseph Moquin		90			180					100 0 0	.....	
3344	Alexis Moquin		51			90					100 0 0	.....	
3345	François Bourdon		45			128					40 0 0	.....	
3346	Fabrique St. Urbain Premier.		360			720					.....	.....	
3347	Joseph Bessette, fils		27			180					18 0 0	.....	
3348	Jean-Bte. Mathieu		45			135					25 0 0	.....	
3349	Jean-Bte. Vincent, fils		45			135					40 0 0	.....	
3350	Jean-Bte. Vincent, père		40			135					30 0 0	.....	
3351	Jean-Bte. Doutre		68			99					50 0 0	.....	
3352	Jean-Bte. Bessette, fils		45			90					20 0 0	.....	
3353	Do.		45			90					20 0 0	.....	
3354	Do.		45			90					20 0 0	.....	
						142380	0	241			55462 10 0	3634 2 11½	

PROVINCE DU CANADA,
BAS CANADA.

Je soussigné, HENRY JUDAH, un des Commissaires en vertu de l'Acte Seigneurial de 1854, certifie avoir fait, conformément à la loi, le présent Cadastre de la Seigneurie de Beauharnais. Et maintenant, en procédant à clôre, comme je clôs finalement, par les présentes, le dit Cadastre, je fixe la valeur totale des divers droits et biens lucratifs de la dite Seigneurie aux sommes suivantes, viz :—

	$	cts.
1. Valeur des Cens et Rentes	242,276	50
2. Valeur des Lods et Ventes	78,890	83
3. Valeur des Moulins banaux	89,000	00
4. Valeur de l'indemnité que les Seigneurs de l'arrière-Fief Primeau devront payer à leur Seigneur dominant, le Seigneur de Beauharnais, pour se racheter envers lui de ses droits lucratifs sur le dit arrière-Fief, savoir, cent piastres annuellement, formant un capital de mil six cent soixante-et-six piastres et soixante-et-sept centins	1,666	67
	$ 402,834	00

Le Seigneur de Beauharnais possède maintenant cette Seigneurie en Franc et Commun Soccage, icelle ayant été commuée sous l'Acte des Tenures du Canada, et déchargée et affranchie de tous droits et redevances envers la couronne.

Le Seigneur n'a droit à aucune autre indemnité, et il n'y a aucuns autres droits ni biens lucratifs à estimer dans cette dite Seigneurie, outre ceux qui apparaissent et qui sont énumérés ci-dessus.

De sorte que la valeur totale de la dite Seigneurie se trouve être de la somme de quatre cent deux mille huit cent trente-quatre piastres, à laquelle somme je la fixe.

Daté le 23 Octobre, 1858.

HENRY JUDAH,
Commissaire.

PROVINCE DU CANADA,
BAS CANADA.

Je, soussigné, HENRY JUDAH, un des Commissaires en vertu de l'Acte Seigneurial de 1854, ai fait en triplicata et conformément à la loi, le présent Cadastre abrégé de la Seigneurie de Beauharnois.

Les rentes constituées payables au Seigneur de cette Seigneurie par les Censitaires d'icelle, pour effectuer le rachat de leurs cens et rentes et redevances annuelles, sont celles qui apparaissent au présent Cadastre abrégé.

Les droits casuels pour l'abolition desquels une indemnité est accordée au Seigneur de cette Seigneurie, par le Cadastre original d'icelle, consistent dans le droit de Lods et Ventes.

Et la rente constituée payable par le Gouvernement de cette Province, au Seigneur de cette Seigneurie, pour le rachat du dit droit de Lods et Ventes, se monte à une somme annuelle de quatre mille sept cent trente-trois piastres et quarante-cinq centins, égale en capital à celle de soixante-et-dix-huit mille huit cent quatre-vingt-dix piastres et quatre-vingt-trois centins.

Et, en foi de tout ce que dessus, j'ai signé.

Montréal, 1er Décembre, 1860.

Commissaire.

QUÉBEC:
Imprimé par STEWART DERBISHIRE et GEORGE DESBARATS, Imprimeur de Sa Très-Excellente Majesté la Reine.
1861.

Procéd

SEI

Fait le

No. 3.

CANADA, B. C.

Procédés sous l'Acte Seigneurial de 1854 et ses amendements.

CADASTRE ABRÉGÉ

DE LA

SEIGNEURIE DE BELLEVUE,

POSSÉDÉE PAR JOSEPH CHICOINE, Ecuyer.

Fait le 24 Janvier, 1861, par HENRY JUDAH, Ecuyer, Commissaire.

ERRATA.

No. de référence.	Nature de l'Erreur.
59	Profondeur et Superficie *au lieu de* 39 arp. prof. et 30 arp. sup. *lisez* 30 a. prof. et 39 a. sup.

No. de référence.	No. du Terrier.	NOMS DES CENSITAIRES.	ÉTENDUE DE LA CONCESSION OU DU TERRAIN POSSÉDÉ. FRONT. Arpents.	Perches.	Pieds.	PROFONDEUR. Arpents.	Perches.	Pieds.	SUPERFICIE. Arpents.	Perches.	Pieds.	Emplacements ou Lots à bâtir, ou pour d'autres fins que pour des fins agricoles. VALEUR. £ s. d.	Montant de la Rente Constituée à être payée par le Censitaire. £ s. d.	Voyez référence au fief.
		Première Concession sur le Fleuve.												
1	1	Pierre Chicoine	7 / 5	2 / 4		33 / 17			329	40			0 13 9	
2	2	Généreux Larose et épouse	1	8		17			30	60			0 1 3	
3	3	Thomas Chicoine	1 / 2	2	9	3 / 27			57	75			0 2 4½	
4	4	Louis Gibault												
5	5	Denis Morault Dejourdy	2			20			40				0 1 8	
6	6	Pierre Morault Dejourdy	2			30			60				0 2 6	
7	7	Thomas Chicoine	2			20			40				0 1 8	
8	8	Antoine Bouvier		7	9	36			27				0 1 1½	
9	9	Do.		7	9	36			27				0 1 1½	
10	10	André Bouvier	1	5		14			21				0 0 10½	
11	11	Charles Bouvier		7	9	26			19	50			0 0 10	
12	12	Gordien Bouvier		7	9	26			19	50			0 0 10	
13	13	Narcisse Bouvier		7	9	24			18				0 0 9	
14	14	Bazile Bouvier		7	9	24			18				0 0 9	
15	15	Jean Bte. Dozois	2 / 1	4 / 2		26 / 1	5 / 5		65	40			0 2 9	
16	16	Gilbert Léveillé												
17	17	Jean Bte. Morault							26			25 0 0	0 0 0¼	
18	18	Pierre Morault Dejourdy	1	2		26	5		10			8 6 8	0 0 0¼	
19	19	Généreux Larose et épouse	2	9 / 1		26 / 26	5 / 5		31 / 79	80 / 50			0 1 4 / 0 3 4	
20	20	Joseph Dansereau	1	8		54			97	20			0 4 0½	
21	21	Moïse Boisseau		3	2	84			18	13	108		0 0 9	
22	22	Do.	1	7	6	84			145	60			0 6 0½	
23	23	Louis Boisseau	1	3		30			39				0 1 7½	
24	24	François Boisseau	1	3		30			39				0 1 7½	
25	25	Antoine Boisseau		9		30			27				0 1 1½	
26	26	Thomas Chicoine		9	8	84			79	33	108		0 3 3½	
27	27	François Dupré		4	13	84			39	66	216		0 1 8	
28	28	Pierre Dupré		4	13	84			39	66	216		0 1 8	
29	29	Denis Chicoine	1	8		30			54				0 2 3	
30	30	Pierre Dupré	3	2		84			268	80			0 11 2	
31	31	Joseph Dansereau, fils de Jos.	1	8		30			54				0 2 3	
32	32	J. Bte. Réné et J. Bte. Guyon		2		54			10	80			0 0 5	
33	33	Veuve Xavier Quintal	2	5		54			135				0 5 7½	

No. de référence.	No. du Terrier.	NOMS DES CENSITAIRES.	ÉTENDUE DE LA CONCESSION OU DU TERRAIN POSSÉDÉ. FRONT. Arpents.	Perches.	Pieds.	PROFONDEUR. Arpents.	Perches.	Pieds.	SUPERFICIE. Arpents.	Perches.	Pieds.	Emplacements ou Lots à bâtir, ou pour d'autres fins que pour des fins agricoles. VALEUR. £ s. d.	Montant de la Rente Constituée à être payée par le Censitaire. £ s. d.	Cens et Rentes au 1er Janvier 1854.
		Première Concession sur le Fleuve.—(Suite.)												
34	34	Jérôme Dansereau		5	15	33			19	25			0 0 9½	
35	35	Pierre Dansereau		5	15	84			49				0 2 0½	
36	36	Louis Dansereau		5	15	30			17	50			0 0 8½	
37	37	Henri Germain	1	7	9	84			144	63	54		0 6 0	
38	38	Louis Dansereau		2	11½	12			1	36	270		0 0 0½	
39	39	Xavier Joachim							1			100 0 0	0 0 0½	
40	40	Veuve André Germain	1	7	9	33			57	75			0 2 4½	
41	41	Henri Germain	1	7	9	4			7				0 0 3½	
42	42	Pierre Germain	1	7	9	23			40	25			0 1 8	
		Seconde Concession.												
43	1	Etienne Dansereau		5		26			13				0 0 0¾	
44	2	François Chagnon	2	5		34			85				0 0 0¼	
45	3	Augustin Dansereau	1			4			4				0 0 2	
46	4	Xavier Duhamel	3	1	9	34			107	10			0 0 1	
47	5	Michel Morault Dejourdy	2	7		34			91	80			0 0 1	
48	6	Nicholas Jacques	1	7	9	34			59	50			0 2 6	
49	7	Elie Jacques	1	2	9	24			30				0 1 3	
50	8	Pierre et François Bouvier	2	2	9	5			12	50			0 0 6	
				2	9	5								
51	9	Veuve Xavier Quintal	2			5			10				0 0 5	
52	10	André Chicoine							1			8 6 8	0 0 0½	
53	11	Pierre et François Bouvier	1			24			87	75			0 3 8	
			1	5		31								
			1	5		8	5							
54	12	Charles Lavallée	1	5		23			57	75			0 2 5	
				7	9	31								
55	13	Xavier Lavallée		7	9	31			23	25			0 0 11½	
56	14	Jean Bte. Paquet	1	5		31			46	50			0 1 11½	
57	15	Généreux Larose et épouse		2	3	31			6	71	216		0 0 3	
58	16	Joseph Dansereau		4	6	31			13	43	108		0 0 6½	
59	17	Antoine Boisseau	1	3		39			30				0 1 7½	
60	18	Joseph Boisseau	1	3		30			39				0 1 7½	
61	19	Denis Chicoine	1			30			30				0 1 3	
62	20	Lambert Chicoine		8	9	30			25	50			0 1 0½	
63	21	Pierre Dupré		9	8	30			28	33	108		0 1 2	
64	22	Do.	1	8		24			43	20			0 1 9½	

No. de référence.	No. du Terrier.	NOMS DES CENSITAIRES.	ÉTENDUE DE LA CONCESSION OU DU TERRAIN POSSÉDÉ. FRONT. Arpents.	Perches.	Pieds.	PROFONDEUR. Arpents	Perches	Pieds.	SUPERFICIE. Arpents	Perches.	Pieds.	Emplacements ou Lots à bâtir, ou pour d'autres fins que pour des fins agricoles. VALEUR. £ s. d.	Montant de la Rente Constituée à être payée par le Censitaire. £ s. d.	Voyez référence au bas.
		Seconde Concession.—(Suite.)												
65	23	François Xavier Dansereau		5	15	27			15	75			0 0 7½	
66	24	François Dansereau		5	15	54			31	50			0 1 3½	
		Troisième Concession.												
67	1	Joseph Boisseau		6	9	24			15	60			0 0 7½	
68	2	Louis Boisseau		6	9	24			15	60			0 0 7½	
69	3	Antoine Boisseau		6	9	24			15	60			0 0 7½	
70	4	François Boisseau		6	9	24			15	60			0 0 7½	
71	5	Antoine Boisseau		4	13	24			11	33	108		0 0 5½	
72	6	Denis Chicoine	1	4		24			33	60			0 1 4½	
73	7	Lambert Chicoine		4	4½	24			10	20			0 0 5	
74	8	Pierre Dupré		4	13	24			11	33	108		0 0 5½	
75	9	Joseph Dansereau, fils de Jos.	1	5		30			45				0 1 10½	
76	10	Jean Bte. Dozois	1			30			30				0 1 3	
77	11	Louis Renaud		5		30			15				0 0 7½	
78	12	Olivier Renaud		5		30			15				0 0 7½	
79	13	Lambert Chicoine	1			30			30				0 1 3	
80	14	François Xavier Dansereau		2	16½	24			7				0 0 3½	
81	15	Veuve André Germain		8	13½	24			21				0 0 10½	
82	16	Pierre Germain		8	13½	24			21				0 0 10½	
													£6 12 9	

PROVINCE DU CANADA,
BAS CANADA.

Je, soussigné, HENRY JUDAH, un des Commissaires en vertu de l'Acte Seigneurial de 1854, certifie avoir fait conformément à la loi, le présent Cadastre de la Seigneurie de Bellevue. Et maintenant, en procédant à clore, comme je clos finalement, par les présentes, le dit Cadastre, je fixe la valeur totale des divers droits et biens lucratifs de la dite Seigneurie aux sommes suivantes, viz :

	$	cts.
1o. Valeur des cens et rentes	442	50
2o. Valeur des lods et ventes	756	79
3o. Valeur des domaines et biens seigneuriaux	2000	00
	$3199	29

Le seigneur n'a droit à aucune autre indemnité, et il n'y a aucuns autres droits ni biens lucratifs à estimer dans cette dite seigneurie, outre ceux qui apparaissent et qui sont énumérés ci-dessus.

De sorte que la valeur totale de la dite seigneurie se trouve être de la somme de trois mille cent quatre-vingt-dix-neuf piastres et vingt-neuf centins, à laquelle somme je la fixe.

Daté à Verchères, le 1er Juin, 1857.

HENRY JUDAH,
Commissaire.

Province du Canada,
Bas Canada.

Je, soussigné, HENRY JUDAH, un des Commissaires en vertu de l'Acte Seigneurial Refondu, ai fait, en triplicata et conformément à la loi, le présent cadastre abrégé de la Seigneurie de Bellevue.

Les rentes constituées, payables au Seigneur de cette Seigneurie par les Censitaires d'icelle, et la valeur des droits casuels, pour l'abolition desquels une indemnité est accordée, par le Gouvernement de cette Province, au dit Seigneur, pour le rachat du droit de lods et ventes, sont celles qui apparaissent au présent Cadastre.

De plus les droits de la Couronne, dans cette Seigneurie, consistent dans le droit de Quint, lequel droit de Quint est computé, en formant une année commune sur le Quint accru dans le Bas Canada, pendant les vingt-cinq années immédiatement antérieures à la passation de l'Acte Seigneurial de 1854, et réparti sur la dite Seigneurie, en vertu des dispositions du dit acte, et se monte à une somme annuelle de deux piastres et trente-neuf centins..... $2 39

Et en foi de tout ce que dessus j'ai signé.

Montréal, 24 Janvier, 1861.

Commissaire sous l'Acte Seigneurial Refondu.

QUÉBEC:

Imprimé par STEWART DERBISHIRE et GEORGE DESBARATS, Imprimeur de Sa Très-Excellente Majesté la Reine.

1861.

Procédé

SEIG

POSSÉDÉE PAR I

Fait le 24

No. 4.

CANADA, B. C.

Procédés sous l'Acte Seigneurial de 1854 et ses amendements.

CADASTRE ABRÉGÉ

DE LA

SEIGNEURIE DE BELŒIL,

POSSÉDÉE PAR DAME ELIZABETH GRANT, VEUVE DE FEU NICOLAS FORTUNÉ CHARLES DE MONTENACH, ECUYER.

Fait le 24 Janvier, 1861, par HENRY JUDAH, Ecuyer, Commissaire.

ERRATA.

No. de référence.	Nature de l'Erreur.				
1	Rente Constituée.....	*au lieu de*	£1 1 8¼.....	*lisez*	£1 12 8
155	Do.	"	0 7 9¼.....	"	0 10 6½
156	Do.	"	0 7 9¼.....	"	0 10 6½
185	Profondeur.....	"	26 arpents.....	"	26 arpents 2 perches
216	Nom.....	"	Flavien	"	Flavie
217	Rente Constituée.....	"	£0 13 4¼	"	£0 3 4¼
412	Nom.....	"	Fradette.....	"	Fredette
523	Rente Constituée.....	"	£0 7 0½	"	£0 4 3½
635	Do.	"	0 19 11.....	"	1 10 11
638	Superficie	"	22 arpents.....	"	22 arpents 50 perches
707 à 823	Du No. 707 au No. 823, inclusivement, est compris dans la paroisse Ste. Julie, côté Nord-Est.				
831	Rente Constituée.....	"	£0 5 0	"	£0 10 0
846	Do.	"	0 3 5	"	0 3 9
863	Do.	"	0 6 9	"	1 3 5½
878	*Note omise.*—1 arpent, 1 perche, 12 pieds, sur 30 arpents, à Félix Lussier, et le résidu à Joseph Perrault.				
1045 à 1060	Du No. 1045 au No. 1060, inclusivement, ne se trouve pas aligné avec ses colonnes respectives.				
1089	Front	"	5 perches.....	"	5 perches 9 pieds
1094	Rente Constituée.....	"	£0 2 6	"	£0 0 11¼
1100	Nom.....	"	Robeau	"	Bobeau
1111	Rente Constituée.....	"	£0 8 11	"	£0 7 3
1125	Do.	"	0 2 5¾	"	0 1 4½
1236	Do.	"	0 1 8¼	"	0 1 8
1294	Do.	"	0 19 4½.....	"	0 11 7½
1402	Do.	"	0 3 8.....	"	0 2 10

No. de référence	No. du Terrier.	NOMS DES CENSITAIRES.	ÉTENDUE DE LA CONCESSION OU DU TERRAIN POSSÉDÉ — FRONT. Arpents.	Perches.	Pieds.	PROFONDEUR. Arpents.	Perches.	Pieds.	SUPERFICIE. Arpents.	Perches.	Pieds.	Emplacements ou Lots à bâtir, ou pour d'autres fins que pour des fins agricoles. VALEUR. £ s. d.	Montant de la Rente Constituée à être payée par le Censataire. £ s. d.	Voyez référence au Pas
		Paroisse de Belœil. Première Concession, Haut de la Rivière Richelieu.												
1		Prudent Vandandaigne.....	6	1	...	29	5		177	65	162	.....	1 1 8¼	
			.....			30	...							
2		La Compagnie du Grand Tronc de chemin de fer du Canada	.....						5	.....		.....	0 0 11¼	
3		Théodore Bernard.....	3	...	12	30	.....		90	86	...	.....	0 16 9	
4		Compagnie du Grand Tronc..	.....						1	11	...	.....	0 0 2	
5		Prudent Gabouriau dit Lapalme.....	3	...	10	10	.....		30	55	10	.....	0 2 8½	
6		Compagnie du Grand Tronc..	.....						1	66	216	.....	0 0 2	
7		J. Bte. Gabouriau dit Lapalme.	3	...	10	20	.....		59	61	2	.....	0 5 6½	
8		Compagnie du Grand Tronc..	.....						1	50	...	.....	0 0 2	
9		Prudent Gabouriau dit Lapalme.....	3	...	4	20	.....		59	.....		.....	0 16 3	
10		Compagnie du Grand Tronc..	.....						1	66	216	.....	0 0 4¼	
11		François Ledoux.....	2	...	4	6	1	...	12	83	162	.....	0 2 4	
12		Pierre Brunel.....	2	...	4	17	1	...	33	57	252	.....	0 6 3½	
13		Compagnie du Grand Tronc..	.....						1	.....		.....	0 0 2¼	
14		Frs. Xav. Ledoux.....	2	...	9	6	5	...	13	.....		.....	0 2 5½	
15		Jean Bte. Ledoux.....	1	.....		15	.....		13	87	162	.....	0 2 6½	
16		Compagnie du Grand Tronc..	.....						1	12	162	.....	0 0 3¼	
17		Jean Bte. Ledoux.....	1	.....		15	.....		14	30	...	.....	0 1 4	
18		Compagnie du Grand Tronc..	.....							70	...	.....	0 0 1	
19		Jean Bte. Ayet dit Malo.....	2	.....		15	.....		30	.....		.....	0 3 4½	
20		Louis Ledoux.....	2	.....		15	.....		29	20	...	.....	0 2 9	
21		Compagnie du Grand Tronc..	.....							80	...	.....	0 0 1	
22		Stephen Dillon.....	1	5	...	15	.....		20	83	108	.....	0 3 9	
23		Compagnie du Grand Tronc..	.....						1	66	216	.....	0 0 4¼	
24		Louis Contois.....	1	5	...	15	.....		20	83	108	.....	0 3 9	
25		Compagnie du Grand Tronc..	.....						1	66	216	.....	0 0 4¼	
26		Chs. Hy. Vilbon Huot.....	5	.....		15	.....		75	.....		.....	0 11 1¼	
27		Louis Contois.....	2	6	12	7	...		15	19	...	.....	0 2 9¼	
			.....			6	...							
28		Compagnie du Grand Tronc..	.....						2	14	...	.....	0 0 4¼	
29		Théodule Bernard.....	2	6	12	22	...		62	67	...	.....	0 11 8	
			.....			23	...							
30		Louis Contois.....	3	.....		3	8	...	11	40	...	.....	0 2 0½	
31		Paschal Jeannot.....	3	.....		26	2	...	76	85	...	.....	0 14 8½	

No. de référence.	No. du Terrier.	NOMS DES CENSITAIRES.	ÉTENDUE DE LA CONCESSION OU DU TERRAIN POSSÉDÉ. FRONT. Arpents.	Perches.	Pieds.	PROFONDEUR. Arpents.	Perches.	Pieds.	SUPERFICIE. Arpents.	Perches.	Pieds.	Emplacements ou Lots à bâtir, ou pour d'autres fins que pour des fins agricoles. VALEUR. £ s. d.	Montant de la Rente Constituée à être payée par le Censitaire £ s. d.
		Paroisse de Belœil. Première Concession, Haut de la rivière Richelieu.— (Suite.)											
32		Compagnie du Grand Tronc							1	75		.....	0 0 1
33		Joseph Boisnoyer								8	243	12 10 0	0 0 1
34		Joseph Ménard								62	162	25 0 0	0 0 2
35		Louis Contois	2	9	15	27			77	65		.....	0 15 5
36		Compagnie du Grand Tronc							2			.....	0 0 1
37		Do.							6	27	15	.....	0 1 2
38		Michel Gabourian	2	9	16	30			86	66	216	.....	0 15 0
39		Pierre Hubert							1			50 0 0	0 0 2
40		Compagnie du Grand Tronc							2				0 0 1
41		Jean B.e. Brousseau	3	1		30			9	66		.....	0 17 0
42		Compagnie du Grand Tronc								31		.....	0 0 1
43		Louis Guérout	3	9	16	30			119	70	216	.....	1 2 0
44		James Spaulding	3		5	30			90	83	108	.....	0 16 7
45		William Myler	3			30			90			.....	0 16 7
46		Elzéar Blanchard	6		15	30			182	50		.....	0 16 8
47		André Guertin	2	8	2	30			84	33	108	.....	0 4 7
48		Joseph Dalpé	5	9	2 .	29 28			164	23	6	.....	1 10 2
49		Alphonse Dumont							6	55		.....	0 1 0
50		Michel Pepin							1	85		125 0 0	0 0 1
51		Michel Pariseau	2	9	12	30 29	9	9	86	12	15	.....	0 4 1
52		Jean Bte. Allard	5	9	10				174	50		.....	1 3 1
53		Toussaint Croteau								25		12 10 0	0 0 1
54		Jean Bte. Dufresne								50		87 10 0	0 0 1
55		Alfred Patenaude	3			21			72			.....	0 13 3
		Village de Belœil.											
56		Jean Bte. Brousseau							3	40		400 0 0	[illegible]
57		Jean Bte. Brunel								85	180	131 15 0	0 0 2
58		Louis Lahaise								15	1	104 3 4	0 0 1
59		Louis Duclos							1	78	150	275 0 0	0 0 1
60		Louis Brunel								43		62 10 0	0 0 1
61		J. R. Brillon			126			100				125 0 0	0 0 1
62		Isaac Blanchard			70			51				18 15 0	0 0 1

No de référence.	No du Terrier.	NOMS DES CENSITAIRES.	ETENDUE DE LA CONCESSION OU DU TERRAIN POSSÉDÉ — FRONT. Arpents	Perches	Pieds	PROFONDEUR. Arpents	Perches	Pieds	SUPERFICIE. Arpents	Perches	Pieds	Emplacements ou Lots à bâtir, ou pour d'autres fins que pour des fins agricoles — VALEUR. £	s.	d.	Montant de la Rente Constituée à être payée par le Censitaire. £	s.	d.	Voyez référence au bas.
		Village de Belœil.—(Suite.)																	
	63	Pierre Lambert			70			51					13	10	6	0	0	1	
	64	Henri Petit			70			51					41	13	1	0	0	1	
	65	La Fabrique de Belœil (*Ecole*)									2	25				0	0	5½	
	66	François Boucher										25	100	0	0	0	0	1½	
	67	Narcisse Codere			60			60					33	6	8	0	0	1	
	68	Joseph Saulnier			98			60					41	13	4	0	0	1	
	69	Charles Thibault			135			90					50	0	0	0	0	1½	
	70	Christophe Gaudet			50			90					50	0	0	0	0	1	
	71	Louis Adam, père			10			90					58	0	0	0	0	1	
	72	Edouard Ledoux			170			90					117	16	8	0	0	1½	
	73	Alexandre Renaud			85			90					83	6	8	0	0	1	
	74	Paul Lusignan			57			90					15	15	3	0	0	1	
		Chemin de Montée.																	
	75	Jean Bte. Bernard			75			150					333	6	8	0	0	1½	
	76	Onézime Petit			50			100					166	13	4	0	0	1½	
	77	Compagnie du Moulin à Vapeur			220			200					400	0	0	0	0	2¾	
	78	Joseph Blanchard			85			7					50	0	0	0	0	1½	
	79	Louis Audet			60			70					29	3	4	0	0	1½	
	80	François Dépaty			60			70					41	13	4	0	0	1½	
	81	Joseph Daigle			60			60					33	6	8	0	0	1½	
		Rue St. Charles.																	
	82	Godefroy Préfontaine			57			110					100	0	0	0	0	1½	
	83	Joseph Millette			57			90					100	0	0	0	0	1½	
	84	J. R. Brillon			57			180					150	0	0	0	0	1½	
	85	Henri Petit			57			180					150	0	0	0	0	1½	
	86	François Charland			57			180					150	0	0	0	0	1½	
	87	Charles Huot			57			180					208	6	8	0	0	1½	
	88	Joseph Brodeur			57			90					100	0	0	0	0	1½	
		Rue St. Louis.																	
	89	Veuve J. Bte. Degré, dit Précourt			57			90					100	0	0	0	0	1½	
	90	Calixte Carpentier			57			90					104	3	4	0	0	1½	
	91	Solime Adam			57			90					75	0	0	0	0	1½	
	92	Joseph Morin			57			90					100	0	0	0	0	1½	

No. de référence.	No. du Terrier.	NOMS DES CENSITAIRES.	ÉTENDUE DE LA CONCESSION OU DU TERRAIN POSSÉDÉ. FRONT Arpents	Perches	Pieds	PROFONDEUR Arpents	Perches	Pieds	SUPERFICIE. Arpents	Perches	Pieds	Emplacements ou Lots achetés, ou pour d'autres fins que pour des fins agricoles. VALEUR £ s. d.	Montant de la Rente Constituée à être payée par le Censitaire £ s. d.
		Rue St. Louis.—(Suite.											
93		Héritiers Olivier Vandandaigue			111			90				72 10 0	0 0
94		Pierre Louis Letourneux			57			90				25 0 0	0 6
95		Paul Laurin			57			90				20 0 0	0 0 1
96		François Charland			57			90				12 10 0	0 0 1
		Rue St. Napoléon.											
97		Henri Petit			111			90				25 0 0	0
98		Augustin Pigeon			85½			180				104 5 1	0
99		Charles Petit			57			90				25 0 0	0 0 1
100		Régis Poubrillant			57			90				15 10 0	0 0 1
		Rue St. Mathieu.											
101		La Fabrique de Belœil (Cimetière)			180			180					0 0 2
102		Do. (*Eglise*)							5	90	216		0 0 7
103		Prudent Malo							1	33		600 15 0	0 0 1
104		Jean Bte. Comeré			30			30				10 3 9	0 0 1
105		Michel Champeau			120			120				50 0 0	0 0 1
106		Frs. Xav. Brunel			120			120				25 0 0	0 0 1
		Continuation de la Première Concession.											
107		Pierre Louis Letourneux	2	9	13	24			70	20			0 6 6
108		Alexis Galipeau	2	9	15	30			82	75			0 15 2
109		Joseph Préfontaine, *ès qualité*	3			30			90				0 0 9
110		P. L. Letourneux	2	9	9	30			88	50			0 0 9
111		Adolphe Hébert	2	9	16	30			89	66	216		0 0 9
112		Olivier Robert							1			11 13 4	0 0 0
113		Séraphin Phaneuf										16 13 1	0 0 0
114		Benjamin Reeves	2	9	15	30			89	50			0 0 9
115		Messire Eusèbe Durocher	2	9	13	30			89	11			0 15 10
116		Elie Petit	3		5	30			90	90			0 16 8
117		Antoine Burelle	2	9	16	30			89	66	216		0 16 7
118		Joseph Brunel	3		7	30			91	16	216		0 16 10
119		Joseph Fugère			3	30			90	50			0 8 6
120		Joseph Martel		9	9	30			88	50			0 9 5
121		Jean Bte. Martel	3			30			90				0 9 10
122		Joseph Cadieux	2	9	14	30			89	32	66		0 15 9
123		Victor Vandandaigue	6			30			180				1 12 3

No. de référence.	No. du Terrier.	NOMS DES CENSITAIRES.	ETENDUE DE LA CONCESSION OU DU TERRAIN POSSÉDÉ. FRONT. Arpents.	Perches.	Pieds.	PROFONDEUR. Arpents.	Perches.	Pieds.	SUPERFICIE. Arpents.	Perches.	Pieds.	Emplacements en Lots à bâtir, ou pour d'autres buts que pour des fins agricoles. VALEUR. £	s.	d.	Montant de la Rente Constituée à être payée par le Censitaire. £	s.	d.	Voyez référence au bas.
		Continuation de la première Concession.—(Suite.)																
124		Noël Guertin	2	9	16	30			89	66	216				0	9	4½	
125		Do.	3			30			90						0	16	7½	
126		Prudent Malo	3			30			90						0	16	7½	
127		Do.	3		5	30	9		92	19	13				0	16	7¼	
128		Josaphat Guertin	3	1	13	30	1		106	9					1	1	0	
129		Noël Guertin	2	4	13	30			74	16	216				0	13	8	
130		Narcisse Rénoir	3			16			110	10					1	5	9½	
131		Do.	2	8	16	49	2		115	37					1	6	8¼	
132		Do.	1	5	1½	30			45	25					0	8	3¾	
133		Gabriel Surprenant	1	5	1½	30			41	15					0	8	1	
134		Olivier Rénoir							1	10		29	5	0	0	0	2¾	
135		Frs. Xav. Malo	3		3	30			90	30					0	16	8	
136		Do.	2	5	11½	30			76	66					0	13	4½	
137		Jacques Ayet dit Malo	2	5	11½	30			76	66					0	13	3	
138		La Seigneuresse "*Domaine*"	11	1	11	14	9											
139		Augustin Paradis	3		2	20			60	22					0	5	7	
140		Louis Noël	3		2	26	3		74	90					0	7	0	
141		Joseph Fugère	3			10			117	60					0	8	5	
142		Michel Ayet	3	9	14	15	3		70	50	18				0	3	0	
143		Frs. Xav. Petit	6	3		13			111	22					0	4	9	
		Deuxième Concession, Côté Sud-Ouest.																
144		Avila Senécal	3		5	30			90	68	108				0	8	5	
145		Flavien Desrouleau							75			125	0	0	0	0	1	
146		Prudent Vandandaigue	2	9	15	30			89	50					0	16	6½	
147		Séverin Bernard	3			30			90						0	8	6	
148		Pierre Brunel	2			30			60						0	11	1½	
149		Jean Bte. Gabouriau	2			30			60						0	11	1½	
150		Prudent Gabouriau	2		13	30			62	16	216				0	11	4¾	

No. de référence.	No. du Terrier.	NOMS DES CENSITAIRES	ÉTENDUE DE LA CONCESSION OU DU TERRAIN POSSÉDÉ — Lieues — Arpents	Perches	Pieds	Propriété — Arpents	Perches	Pieds	Cultivé — Arpents	Perches	Pieds	Emplacement ou Lots à bâtir, ou pour d'autres fins que pour des fins agricoles — VALEUR.	Montant de la Rente Constituée à être payée par le Censitaire.
		Deuxième Concession, Côte Sud-Ouest.—(Suite.)										£ s. d.	£ s. d.
151		J. Bte. Ayet dit Malo.....	3	.....		30	.....		90	.....		.....	0 8 6
152		Louis Prévost.....	2	9	13	21	3		71	63	...	.....	0 6 7
			.....			21	...						
153		Jean Bte. Ayet dit Malo.....	2	9	13	6	.....		17	59	...	.....	0 1 6
154		Théodule Bernard.....	3	...	2	30	3		90	78	180	.....	0 8 6
			.....			30	...						
155		Olivier Vandandaigue.....	1	9	1½	15	.....		57	25	...	.....	0 7 9
156		Vilbon Huot.....	1	9	1½	15	.....		57	25	...	.....	0 7 9
157		Paschal Jeannot.....	3	.....		30	.....		90	.....		.....	0 16 7
158		Joseph Chagnon.....	3	.....		30	.....		90	.....		.....	0 16 7
159		Jean Bte. Choinière.....	3	.....		30	.....		90	.....		.....	0 16 7
160		Pierre Choinière.....	3	...	11	30	.....		92	33	108	.....	0 16 11
161		Damase Préfontaine.....	3	9	12	30	.....		119	.....		.....	1 2 0
162		Eugène Dalpé.....	3	...	9	30	.....		91	50	...	.....	0 16 10
163		Jérôme Paquet.....	3	6	3	20	.....		72	33	108	.....	0 13 2
164		Jean Bte. Quintin.....	1	5	...	10	.....		15	.....		.....	0 2 9¼
165		Jonas Petit.....	2	1	3	10	.....		21	16	216	.....	0 3 10
166		Octave Robert.....	3	.....		30	.....		90	.....		.....	0 8 6
167		André Guertin.....	2	9	15	30	.....		89	50	...	.....	0 10 5
168		Joseph Dalpé.....	3	.....		30	.....		90	.....		.....	0 8 6
169		Jérôme Paquet.....	3	.....		30	.....		90	.....		.....	0 8 6
170		Prosper Burelle.....	2	9	10	30	.....		88	66	216	.....	0 16 5¼
171		Octave Robert.....	2	.....		30	.....		60	.....		.....	0 5 8
172		Joseph Burelle, fils de J. Bte.	1	...	9	30	.....		121	50	...	.....	0 11 5½
173		Flavie Bernard.....	2	9	13	30	.....		89	16	216	.....	0 11 8
174		Olivier Bernard.....	.....							5	...	12 10 0	0 0 0½
175		Isidore Bernard.....	2	9	12	30	.....		89	.....		.....	0 8 1
176		Alexis Dion dit Lemoine.....	2	5	...	30	.....		75	.....		.....	0 7 0½
177		Jérôme Paquet.....	2	2	12	30	.....		68	.....		.....	0 5 8
178		Prudent Malo.....	2	9	13	30	.....		89	16	216	.....	0 0 9
179		Bénoni Robert.....	2	9	16	30	.....		89	66	216	.....	0 0 9
180		Frs. Xav. Brunel.....	3	...	3	20	.....		60	66	216	.....	0 0 6
181		Bénoni Robert.....	3	...	3	10	.....		30	33	108	.....	0 0 3
182		Joseph Morrier.....	2	8	15	30	...		86	33	...	.....	0 0 9
			.....			29	4						
183		Athanase Morrier.....	2	9	...	30	4	...	83	78	81	.....	0 8 1

No. de référence	No. du Terrier.	NOMS DES CENSITAIRES.	ÉTENDUE DE LA CONCESSION OU DU TERRAIN POSSÉDÉ. FRONT. Arpents.	Perches.	Pieds.	PROFONDEUR. Arpents.	Perches.	Pieds.	SUPERFICIE. Arpents.	Perches.	Pieds.	Emplacements ou Lots à bâtir, ou pour d'autres fins que pour des fins agricoles. VALEUR. £ s. d.	Montant de la Rente Constituée à être payée par le Censitaire. £ s. d.	Voyez référence au bas.
		Paroisse de Belœil. Deuxième Concession, côté sud-ouest (Suite.)												
184		Joseph Burelle	3	2	26 2				83	75	18		0 7 3	
					29 49									
185		Do	3			26			78	60			0 7 3½	
186		Do.	3	2	20				60	97	180		0 5 1½	
					20 5									
187		Jean Bte. Hébert	2	9	20				57	97			0 5 4	
					19 3									
188		Joseph Martel	3	3	12 5				31	24			0 3 4	
					10 2									
189		Joseph Petit	1 5		29 3				65	87	162		0 12 2½	
			2 4 $\frac{1}{10}$		9									
190		Joseph Gauthier	9	6	8	3			7	71			0 1 4	
191		Joseph Petit	5	9½	36	6			20	23	108		0 3 8½	
192		Do.	9	6½	20	5			19	21	283¾		0 3 6¼	
193		Joseph Gauthier							83			25 0 0	0 0 1	
194		Toussaint Huot	3		29 8				91	80			0 8 6	
					31 4									
195		Toussaint Brodeur	2 9	13	31 2				96	89	144		0 8 2	
					34									
196		Paul Brodeur	2 9	4	31 2				87	95	16		0 8 4	
					29									
197		Christophe Gibouleau, dit Lafleur	3		29				82	65			0 15 2¾	
					26 1									
198		Toussaint Duhamel	6 1	9	26 1				146	6	81		1 6 11	
199		Charles Beaudry			21 4									
200		Jean Bte. Dubuc	5 1		21 4				100	47			0 18 7	
201		Joseph Troie	7	9	18				13	50			0 2 7½	
			3		18				53				0 9 9½	
					17 4									
		Troisième Concession, côté sud-ouest.												
202		Onézime Petit	3		30 1				90	15			0 16 9	
203		Abraham Bernard	3		30				90				0 16 7½	
204		Jean Bte. Bernard	3		30				90				0 16 7½	
205		Alexis Bernard	2		30				60				0 19 4	
206		Calixte Guertin	2		30				60				0 11 1	
207		Mathias Gabouriau	2		30				60				0 11 3	
208		Joseph Préfontaine, *ès qualité.*	3		30				90				0 16 7½	
209		Jean Bte. Ayet	1 9	12	30				59				0 10 11	
210		Joseph Préfontaine, père	9	12	30				29				0 5 4¼	

No. de référence.	No. du Terrier.	NOMS DES CENSITAIRES.	ETENDUE DE LA CONCESSION OU DU TERRAIN POSSÉDÉ — FRONT.	PROFONDEUR.	SUPERFICIE.	Emplacements ou Lots à bâtir, où pour d'autres buts que pour des fins agricoles.	Montant de la Rente constituée et payée par le Censitaire.
			arp.	arp.	arp.	£ s. d.	£ s. d.
		Paroisse de Beloeil, Troisième Concession, côté sud-ouest (Suite.)					
211		Héritiers J. Bte. Hébert	2	30	60		0 15 2½
212		Olivier Vandandaigue	2	30	60		0 11 1
213		Noël Guertin	3 2 9	30	94 36		0 17 9
214		Veuve Paschal Jeannot	3 { 6 29 8 / ... 30 ... }		90 69 216		1 9 ...
215		Joseph Chagnon	3 { ... 30 ... / ... 29 8 }		89 70 ...		0 16 ...
216		Flavien Guertin	3	24	72		0 13 4½
217		Christophe Giboulleau	3	6	18		0 13 4½
218		Olivier Paquet	2	30	60		0 11 1
219		Prudent Gaboutiau	1	30	30		0 5 6
220		Damase Fournier	2 3 6	30	70		0 12 11
221		Do.	2 3 6	30	70		0 12 11
222		Eugène Dalpé	2 3 6	30	70		0 12 11
223		Jonas Petit	3	10	30		0 7 6½
224		Antoine Brodeur	1 5	20	30		0 7 6½
225		Pierre Dauplaise	1 5	20	30		0 7 7½
226		Jean Bte. Quintin	3	30	90		0 16 7½
227		Magloire Auclaire	3	30	90		0 16 7½
228		Jérôme Paquet	3	30	90		0 16 7½
229		Pierre Petit	1 5	30	45		0 11 6
230		Flavie Petit	1	30	15		0 11 6
231		Joseph Prévost	1 1	30	30 16 216		0 9 8
232		Jean Bte. Quintin, père	9 17	30	29 83 108		0 9 8
233		Narcisse Bousquet	9 17	30	29 83 108		0 9 8
234		Alexis Préfontaine, fils	1 1	30	30 1 216		0 5 ...
235		Jos. Prefontaine, fils d'Ant	4 11	30	121 83 108		1 2 3½
236		Do.	1 3 6	30	39		0 6 0½
237		Alexis Dion	1	1			0 0 2½
238		Do.	1 3 6	30	40		0 6 0
239		Flavie Bernard	1 { 8 17 30 / ... 29 6 9 }		56 52 108		0 2 1
240		Louis Alphonse Hébert	1 { 5 ... 29 6 9 / ... 30 ... }		41 74 54		0 8 3½
241		Isidore Bernard	{ 1 7 9 / 1 5 4 } 30 ...		48		0 8 10½
242		Joseph Pigeon	2 2	22	44 24		0 8 1

| No. | Lettre | NOMS DES CENSITAIRES | ÉTENDUE DE LA CONCESSION EN CE QUI CONCERNE LE CENS ACTUEL | | |

No de référence	Noms des censitaires	Etendue de la concession ou du terrain possédé								Montant de la Rente Constituée ou autre Charge Créée	
										£	s. d.
	Paroisse de Belœil. Quatrième Concession, côté sud-ouest. (Suite.)									£	s. d.
271	Jérôme Paquet, dit Lavallée			5		30		15			0 2 6
272	Prudent Vandandaigne			2	9	30		7	50		0 1 0
273	Do. Do.			7	9	29	3	1	97 16		0 1 0
274	Abraham Bernard		2	6	14	30		89	53 108		0 11 8
275	Calixte Guertin		1			28	9	28	90		0 3 9
276	Do.			3	12	28	1	10	65		0 2 6
277	Do.			3	12	28	1	10	65		0 2 6
278	Do.			7	9	25	1	5	18	91 84	0 2 4
279	Joseph Prefontaine, fils			7	9		3		1	72 6 2	0 0 3
280	Do.			7	9		5			35 162	0 0 1
281	Pierre Vasseur			7	9		5			37 166	0 0 1
282	Joseph Prefontaine, fils		1			6			6		0 1 2
283	Amable Messier		1			22	1		22	40	0 4
284	Do.		1	9	15	30		115	16 216		1 7 7
285	Pierre Gauthier								2		66 13 1
286	Jean Bte. Quintin, père		2			30		60			0 11 4
287	Narcisse Bousquet		2			30		60			0 0 1
288	Do.			9	9	30		28	50		0 1 10
289	Auguste Choquette		2			30		60			0 0 1
290	Jean Bte. Quintin, père		1	2	9	30		27	50		0 6 11
291	François Petit		2			30		60			0 11 4
292	Joseph Choquette		3			30		89	50		1 8 11
293	Commissaires d'Ecole								50		0 0 1
294	Joseph Hébert		2			30		60			0 11 4
295	Joseph Larivée		2			30		60			0 11 4
296	Charles Fontaine		2			30		60			0 11 4
297	Prudent Gabourian		3		1	30		90	66 216		0 16 8
298	Olivier Robert		2			30		60			0 19 1
299	Pierre Petit		2			30		60			0 19 5
300	François Petit, fils		1			30		120			1 18 8
301	Pierre Dauplaise		1			1		1			0 0 1
302	Antoine Brodeur	1				7		51			0 16 4
303		2				23					
304	Tomas Petit		1			7		7			0 2 4
	Flavie Giboulean		3			30		90			0 16 7

Nos	NOMS DES CENSITAIRES.	ÉTENDUE DE LA CONCESSION OU DU TERRAIN OCCUPÉ. Arpents	Perches	Superficie	Rentes constituées sur pieds, Emplacements, Cens et rentes dus à la Seigneurie	Montant de la Rente à raison de [illegible] le Cent	
	Paroisse de Belœil. Quatrième Concession, vers nord-ouest. (Suite.)				£ s. d.	£ s. d.	
309	Chrs. Hy. Vilbon Huot	3	30	90		0 16 7½	
309	Alexandre Prefontaine, fils d'Ant. Prefontaine, fils	3	3	90		1 7 7½	
310	Adolphe Tredeau	2	30	60		0 11 1	
311	Flavie Petit	2	30	60		0 19 5	
312	Joseph Mublette	2	30	60		0 19 5	
313	Eugene Senecal	2	30	60		0 19 1	
314	Huet	2	30	60		0 11 1	
315	Joseph Prévost	2	30	60		0 11 1	
316	Louis Alphonse Hébert	3	30	90		0 16 7½	
317	Do. Do.	4	30	120		1 2 2½	
318	Toussaint Préfontaine	2	30	60		0 8 1	
319	Alexis Préfontaine, fils	3 2 1	20	98 50		0 17 10½	
320	Alexis Préfontaine, père	3	30	90		0 16 7½	
321	Veuve Antoine Fournier	2 6 1	30	78 66 162		0 15 4½	
322	Isaac Renaud	2 8 17	30	87 50 54		0 16 1	
323	Antoine Renaud	1	30	120		1 3 0	
324	André Vanhandaigue	2	30	60		0 11 1	
325	Edouard Dufresne	6	30	171 11 252		1 13 3	
326	Alexis Fournier, père			5 88 74		0 1 0¾	
327	Edouard Dufresne	2 9 17	30	89 8 108		0 15 5¾	
328	Narcisse Carpentier	3 1	30	93		0 17 1½	
329	Joseph Dufresne	2 9 16	30	89 66 216		0 16 7½	
330	André Préfontaine	3	30	90		0 16 2	
331	Michel Jeannot, fils	3 9	30	91 50		0 8 6	
332	Alexandre Prefontaine	3 7	30	9 11 216		0 8 6	
333	Joseph Préfontaine	3 6	30	91		0 8 6	
334	Antoine Préfontaine	3 1	30	93		0 8 8	
335	Joseph Pigeon	3	3	90		0 16 7½	
336	Toussaint Duhamel	2 9 16	30	89 66 108		0 16 7½	
337	Augustin Pigeon	3 3	30	90 33 108		0 16 7½	
338	Toussaint Duhamel			22		0 1 11¼	
339	Joseph Ouellette	3 5	30	68 83 108		0 12 9½	
340	Héritiers Etienne Ouellette	2 9 16	30	89 66 216		0 8 4	
341	Pierre Foisy	3	30	90		0 16 7½	
342	Pierre Foisy	3 4	30	90 66 216		0 7 7	

[2] *Belail.*

No. de référence	No. du Terrier	NOMS DES CENSITAIRES.	ETENDUE DE LA CONCESSION OU DU TERRAIN POSSÉDÉ — FRONT. Arpents	Perches	Pieds	EN PROFONDEUR. Arpents	Perches	Pieds	CONTENU. Arpents	Perches	Pieds	Les arrérages ou lods et ventes, quand il y en a, pendant les cent premières années	Montant de la Rente Constante que le censitaire paie pour la Concession
		Quatrième Concession, côté sud-ouest.—(Suite.)										£ s. d.	£ s. d.
339		Antoine Lemoine	3		8	30			91	33	108		0 7 8
340		Pierre Poulet	2			30			60				0 5 0
341		Théophile Senécal	4	5		30			135				0 11 4
342		Jean Bte. Beaudry	3			30			90				0 8 5
343		Pierre Adam	3			35			106	80			0 1 4
						36	7						
344		Louis Noel	6			1			13				0 1 1
			3			36							
345		Frs. Xav. Rénoir	8	9	13	23	3	8	211	97	15		0 8 1
						33		8					
346		Augustin Paradis	3		13	3			6	80			0 1 6
		Passé à S. E. Roi Cinquante											
347		Hubert Forgues	5			15			25	50			0 5 2
			5			6							
348		Amable Brossard	1			20			20				0 4 0
349		Epiphane Tremblay		8		20			16				0 3 0
350		Antoine Jodoin		5		20			1				0 0 2
351		Narcisse Bouteille	1			20			20				0 4 0
352		Jacques Perras		5		15			1	50			0 0 3
353		François Deslières	1			15			15				0 3 0
354		Bazile Trouillet		5		15			1	50			0 0 3
355		Alexandre Rochon		5		15			1	50			0 0 3
356		Antoine Meicille	1			22			22				0 4 5
357		François Brais	1			17			17				0 3 4
358		Michel Santoire		5		19	5		1	97			0 0 4
359		Louis Racine		5		19	5		1	97			0 0 4
360		Jean Bte. Baillargeon	1			21	5		21	5			0 4 3
361		Joseph Lussier	1			18			18				0 3 7
362		Louis Audet		5		21			1	50			0 0 3
363		Charles Jasmin		5		18			9				0 1 10
364		Michel Vincent	1	6		40	5		64	80			1 0 2
365		Ve. et Hérts. Ant. Vincent	1	6		40	5		64	80			1 0 2
366		François Ste. Marie	1			40	5		40	50			0 12 9
367		Héritiers Eustache Soupras	1			32	5		32	50			0 10 2
368		J. Bte. Hébert dit Lambert	1			8			8				0 2 7
369		Antoine Deners		2	9	40	5		10	12	162		0 3 3
370		Joseph Vincelette		2	9	40	5		10	12	162		0 3 3
371		Ambroise Dufresne		2	9	40	5		10	12	162		0 3 3

No. de reference	No. du Terrier.	NOMS DES CENSITAIRES.	ÉTENDUE DE LA CONCESSION OU DU TERRAIN POSSÉDÉ. FRONT. Arpents.	Perches.	Pieds.	PROFONDEUR. Arpents.	Perches.	Pieds.	SUPERFICIE. Arpents.	Perches.	Pieds.	Emplacements ou Lots à bâtir, ou pour d'autres fins que pour des fins agricoles. VALEUR £ s. d.	Montant de la Rente Constituée à être payée par le Censitaire. £ s. d.	Voyez référence au bas.
		Paroisse de St. Bruno. Cinquième Concession, côté sud-ouest.——(Suite.)												
372		Joseph Dufresne	2	9	40	5			10	12	162		0 3 3	
373		Antoine, Télesphore et Zacharie Hébert	6	12	26				15	33	108		0 4 4	
374		Bazile Daigneau	6	12	15				10	10			0 3 3	
375		Louis Huet dit Dulude							30				0 9 8½	
376		Joseph Ménard	6	12	15				10	10			0 3 3	
377		Olivier Robert	6	12	30	5			33	67			0 10 7½	
378		Prudent Vandandaigue	1	3	6	10								
379		Michel Lamoureux	1	3	6	32			43	36	216		0 14 1	
380		Do.	1	3	6	10			13	33	108		0 4 4	
			2			22	6	12	66	35	90		1 1 2¼	
381		Veuve Louis Lacoste	1	3	6	6	3	6						
382		Veuve——Brouillet	6	12	6	3	3		4	90			0 1 5¾	
			6	12	10				6	66	216		0 2 1½	
		Paroisse de Ste. Julie.												
380		Siméon Ruelot	3	6	7				3	11	36		0 1 0	
381		Veuve Louis Lacoste	3	6	7				3	11	36		0 1 0	
383		Do. Do.	2	6	21	8	12		6	30			0 1 10¼	
					16	1	9							
386		Michel Lamoureux	3	6	13	6	6		1	51	90		0 1 5¼	
387		Joseph et Toussaint Benard	1		3	35	5		38	21				
						32	3						0 12 1	
388		Pierre Robert	2	5		1	5		11	25			0 3 8½	
389		Antoine Quintin	5			36			18				0 5 10	
390		Julie a Jeannot	1	5		1			7	50			0 2 5¼	
						6								
391		Louis Senécal	1			16			16				0 5 2¼	
392		Antoine Quintin	1			4			4				0 1 1	
393		François Jodoin	1			21			21				0 6 9¼	
394		Louis Senécal	2	5		12			30				0 9 8½	
395		Jean Bte. Petit, ès-qualité	2	5		27	4	6	65	18	243		1 1 0	
						21	7	3						
396		Jean Bte. Jasmin	2	5		4	2	15	7	31			0 2 1¾	
						1	5	12						
397		Aug. Huot, veuve Maurice Beaudry	1			11			11				0 3 6¾	
398		Toussaint Aubertin		5		30			15				0 1 10	

No. de référence.	No. du Terrier.	NOMS DES CENSITAIRES	ÉTENDUE DE LA CONCESSION OU DU TERRAIN POSSÉDÉ — Étendue — Arpents	Perches	Pieds	Profondeur — Arpents	Perches	Pieds	Superficie — Arpents	Perches	Pieds	Emplacements ou bâtiments ou pour d'autres fins que pour des fins agricoles — Valeur	Montant de Rente Censitaire à être payée par le Censitaire
												£ s. d.	£ s. d.
		Paroisse de Ste. Julie. Cinquième Concession, coté sud-ouest.—(Suite.)											
399		Olivier Fournier		5		30			15			.....	0 4 10
400		Antoine Chagnon	3			3			17			.....	0 5 6
401		Noel Lussier		5		35			17	50		.....	0 5 10
402		Théodule Brouillet		5		3[illegible]			17			.....	0 5 6
403		Jean Bte. Jodoin, esqualité	1			34			34			.....	0 10 11
404		Louis et Jean Bte. Jodoin	1			34			34			.....	0 10 11
405		Pierre Jodoin		5		20	5		10	25		.....	0 3 3
406		[illegible]-Gabourian		2	[illegible]	2[illegible]	5		5	12	16½	.....	0 1 7
407		François et Ignace Hebert		2	[illegible]	20	5		5	12	16½	.....	0 1 7
408		Charles Renaud, esqualité		5		1			2			.....	0 6 6
409		Alexis Bouthiller		5		1[illegible]			21			.....	0 6 9
410		Frs. Xav. Huberdeau *et al.*	1			28	[illegible]		28	80		.....	0 9 5
411		Louis Jodoin	1			28	8		28	80		.....	0 9 [illegible]
412		Michel Fradette	2			12	2		24	40		.....	0 7 10
413		Octave Leduc	1			15			15			.....	0 4 10
414		Augustin Lambert		5		15			7	50		.....	0 2 5
415		Antoine Ste. Marie		5		15			7	50		.....	0 2 5
416		Louis Colette	1	2		12			14	40		.....	0 4 6
417		Augustin Lambert	1			30			30			.....	0 9 8
418		Louis Colette		8		12			9	60		.....	0 3 1
419		Samuel Pillet		5		32			16			.....	0 5 1
420		Michel McDuff		5		32			16			.....	0 2 11
421		Augustin Lambert	1			10			10			.....	0 3 3
422		Toussaint Lussier	1			12			12			.....	0 7 9
423		François Favreau	1			36	6		36	30		.....	0 11 7
424		Charles Huot	1			5	1		5	70		.....	0 1 9
425		Hubert Brunel	1			36			36			.....	0 11 7
426		Charles Huot	1			6			6			.....	0 1 11
427		Joseph Gauthier	1			19	7	13½	19	18	16	.....	0 6 1
428		Hubert Brunel	1			19	7	13½	19	18	16½	.....	0 3 7
429		Charles Huot	1			2	7	9	2	75		.....	0 0 10
430		Joseph Racicot		5		20			10			.....	0 3 3
431		Hubert Brunel		5		19	6		9	80		.....	0 3 2
432		Charles Huot		5		1			2			.....	0 [illegible]

No. de référence.	No. du Terrier.	NOMS DES CENSITAIRES.	ÉTENDUE DE LA CONCESSION OU DU TERRAIN POSSÉDÉ. FRONT. Arpents.	Perches.	Pieds.	PROFONDEUR. Arpents.	Perches.	Pieds.	SUPERFICIE. Arpents.	Perches.	Pieds.	Emplacements ou Lots à bâtir, ou pour d'autres fins que pour des fins agricoles. VALEUR. £ s. d.	Montant de la Rente Constituée à être payée par le Censitaire. £ s. d.	Voyez référence au bas.
		Paroisse de Ste. Julie. Cinquième Concession, côté sud-ouest.—(Suite.)												
133		André Gauthier		5		20			10			.....	0 3 3	
134		Hubert Brunel		5		20			10			.....	0 3 3	
135		Charles Huot		5		3			1	50		.....	0 0 6½	
136		Michel McDuff		5		43	7		21	85		.....	0 1 0¼	
137		Do.		5		43	7		21	85		.....	0 1 0¼	
138		Jacques Bachand		2	9	1[illegible]	8		10	95		.....	0 3 5¼	
139		Michel McDuff		2	9	1[illegible]	8		10	95		.....	0 2 0¼	
140		Antoine Lac[illegible]		5		1[illegible]	8		21	9[illegible]		.....	0 7 1½	
141		Joseph Riendeau		5		44			22			.....	0 7 1½	
142		Do.		2	9	43	8		10	9[illegible]		.....	0 3 7¼	
143		Do.		2	9	44			11			.....	0 3 7¼	
144		Do.		5		44	7		2[illegible]	[illegible]5		.....	0 7 1½	
145		Do.		5		30			15			.....	0 1 6	
146		Do.		[illegible]		30			15			.....	0 1 6	
147		Do.		5		30			15			.....	0 1 6	
148		Veuve Joseph Contois		5		3[illegible]			15			.....	0 1 5	
149		Amable Choquette		5		30			15			.....	0 1 5	
150		Joachim Contois		5		30			15			.....	0 1 5½	
151		Joseph Riendeau		5		30			15			.....	0 1 5	
152		Do.		5		30			15			.....	0 1 5	
153		Nicolas Ogleman		5		30			15			.....	0 1 10½	
154		Fréderic Girard		5		30			15			.....	0 1 10½	
155		Do.	1			30			30			.....	0 9 8½	
156		Antoine Nerbonne		2	9	30			7	50		.....	0 1 4¼	
157		Do.		7	9	30			22	50		.....	0 4 2	
158		Hypolite Brodeur		[illegible]		30			15			.....	0 1 10½	
159		Michel Favreau		5		14 / 14	9 / 8		7	42	162	.....	0 2 5¼	
160		Joseph Fontaine dit Bienvenu		5		14 / ...	9 / 15		7	47	162	.....	0 2 6¼	
161		François Huet, *ès qualité*		7		14	15		11	66	216	.....	0 3 9	
162		Joseph Fontaine dit Bienvenu		5		15	1		7	55		.....	0 2 7	
163		Etienne Reeves		[illegible]		15	1		7	70		.....	0 2 5¼	
164		Eugène Reeves		5		15			7	50		.....	0 2 4¾	
165		Charles Lamoureux		5		15			7	50		.....	0 1 4½	
166		Louis Bourdon	1			15			15			.....	0 4 10	

No. de référence.	No. du Terrier.	NOMS DES CENSITAIRES.	ÉTENDUE DE LA CONCESSION OU DU TERRAIN POSSÉDÉ — FRONT. Arpents	Perches	Pieds	PROFONDEUR. Arpents	Perches	Pieds	SUPERFICIE. Arpents	Perches	Pieds	Emplacements ou Lots à bâtir, ou pour d'autres fins que pour des fins agricoles. VALEUR £ s. d.	Montant de la Rente Constituée à être payée par le Censitaire £ s. d.
		Paroisse de Ste. Julie. Cinquième Concession, côté sud-ouest.—(Suite.)											
467		Jean Bte. Quintin	...	5	...	15	6	...	7	[illegible]	...	.....	0 2 5
468		Alexis Levasseur	1	.....		15	6	...	15	60	...	.....	0 5 0
469		François Hémard	1	7	1	15	5	...	26	7		.....	0 7 8
470		Ant. Nerbonne	...	2	9	0	.....		7	50	...	.....	0 2 [illegible]
471		Do.	1	6	12	30	[illegible]		20	44	9	.....	0 6 5
			.....			30	[illegible]						
472		Charles Trudeau	1	3	6	31	[illegible]		41	[illegible]	...	.....	0 13 2
			.....			[illegible]	[illegible]						
473		Michel Jetté	1	.....		31	[illegible]		31	[illegible]	...	.....	0 9 8
			.....			32	...						
474		Antoine Nerbonne	2	5	...	32	...		82	50	...	.....	0 15 3
			.....			34	...						
475		Félix Geoffrion	2	4	15	34	...		84	66	216	.....	0 14 5
			.....			35	...						
476		J. N. A. Archambault	2	2	6	21	...		82	76	83	.....	0 15 4
			2	3	7	16	...						
			.....			14	...						
477		Etienne Véronneau	1	9	...	21	.....		39	90	..	.....	0 8 0
478		Louis Contois	5	3	12	27	.....		144	90	...	.....	1 7 5
		Chemin de Montée.											
479		Louis Contois	1	.....		27	.....		27	.....		.....	0 5 0
480		Henri Contois	1	5	...	27	.....		40	50	...	.....	0 13 0
481		Louis Contois	1	.....		27	.....		27	.....		.....	0 8 8
482		Henri Contois	1	...	4	27	.....		27	60	...	.....	0 8 9
483		Félix Lussier	...	4	6	27	.....		11	70	...	.....	0 1 1
484		Do.	...	8	12	27	.....		23	40	...	.....	0 2 2
485		Do.	..	6	6	27	.....		17	10	...	.....	0 1 6
486		Do.	...	6	6	27	.....		17	10	...	.....	0 1 6
487		Do.	...	4	...	27	.....		10	80	...	.....	0 1 0
488		Do.	...	5	...	27	.....		13	50	...	.....	0 1 2
489		Do.	...	5	...	27	.....		13	50	...	.....	0 1 2
490		Do.	...	5	...	27	.....		13	50	...	.....	0 2 5
491		Do.	1	2	9	28	.....		35	.....		.....	0 3 [illegible]
492		Do.	...	5	...	29	.....		14	50	...	.....	0 2 10¼
493		Do.	1	2	9	28	...		36	25	...	.....	0 6 6¼
			.....			30	...						
494		Do.	1	.....		30	...		30	.....		.....	0 5 5½
495		Do.	1	8	12	30	.....		56	.....		.....	0 10 [illegible]

No. de référence.	No. du Terrier.	NOMS DES CENSITAIRES.	ÉTENDUE DE LA CONCESSION OU DU TERRAIN POSSÉDÉ. FRONT. Arpents	Perches	Pieds	PROFONDEUR. Arpents	Perches	Pieds	SUPERFICIE. Arpents	Perches	Pieds	Emplacements ou Lots à bâtir, ou pour d'autres fins que pour des fins agricoles VALEUR. £	s.	d.	Montant de la Rente Constituée à être payée par le Censitaire. £	s.	d.	Voyez référence au bas.
		Paroisse de Ste. Julie Cinquième Concession, côté sud-ouest, Chemin de Montée.— (Suite.)																
496		Félix Lussier	1	5	30				45						0	8	3¾	
497		Do.		5	30				15						0	2	9¼	
498		Louis Blain, père		5	30				15						0	2	9¼	
499		Henri Contois		5	30				15						0	2	9¼	
500		Adolphe Trudeau	1	5	30				45						0	2	9¼	
501		Frs. Petit, dit Beauchemin	1	5	30				45						0	8	3¾	
502		Isidore Brouillet		5	30				45						0	8	3¾	
503		Léon Trudeau		5	30				15						0	2	9¼	
504		Do.		5	30				15						0	1	10	
505		Eugène Dalpé		5	15				7	50					0	1	4	
506		Antoine Brodeur		5	15				7	50					0	1	4	
507		Jonas Petit	1		30				30						0	5	6½	
508		Christophe Giboulleau		5	30				15						0	2	9¼	
509		Olivier Vandandaigue	3	7	30				91	16	216				0	16	10	
510		Dosité Thuot	3		30				90						0	16	7½	
511		Octave Robert	1	2	9	30			37	50					0	6	10½	
512		Louis Labaise		2	9	30			7	50					0	1	9¼	
513		Jean Bte. Quintin		7	9	30			22	50					0	4	3	
514		Jean Jeannot		7	9	30			22	50					0	4	3	
515		Paschal Jeannot		5		30			15						0	2	9¾	
516		Basile Daigneau	1			30			30						0	5	7½	
517		Célestin Pepin		8	15	30			26	50					0	4	10½	
518		Joseph Dalpé		6	3	30			18	50					0	2	11¼	
519		Do.		5		30			15						0	2	9¾	
520		André Guertin, fils		5		30			15						0	2	9¾	
521		Jean Bte. Quintin	1	5		30			45						0	2	9¼	
522		Jean Bte. Paquet		2	9	30			7	50					0	7	7¾	
523		Alexis Bernard, dit Brouillet		7	9	30			22	50					0	1	5	
524		Augustin Lambert	2		9	30			61	50					0	7	0½	
525		Flavie Petit	1			30			30						0	11	3½	
526		Damase Fournier	1			30			30						0	5	7	
527		Paul Muhlette	1			30			30						0	5	7	
528		Prudent Malo		5		30			15						0	2	9¼	
529		Joseph Burelle		5		30			15						0	2	9¼	
530		Héritiers Eustache Soupras	1			30			30						0	5	6½	

No de référence	No du Terrier	NOMS DES CENSITAIRES.	ETENDUE DE LA CONCESSION OU DU TERRAIN POSSÉDÉ. Front. Arpents	Perches	Pieds	Profondeur. Arpents	Perches	Pieds	Superficie. Arpents	Perches	Pieds	Les améliorations ou l'habitation ont-elles été faites dans les trois premières années?	Montant de la Rente Constituée. £	s.	d.
		Paroisse de Ste. Julie. Cinquième Concession, côté sud-ouest.—(Suite.)													
531		Mathias Gabouriau		5			30			15				0	2 9
532		Flavie Brouillet		5			30			15				0	2 9
533		Toussaint Brodeur		5			30			15				0	2 6
534		Paul Brodeur		5			30			15				0	2 6
535		Héritiers Jean Bte. Degré		1			30			30				0	5
536		Louis Choquette		5			30			15				0	2
537		Michel Carpentier		5			30			15				0	2 3
538		Jean Bte. Brousseau	1	5			30			15				0	8
539		Jean Bte. Morel		5			30			15				0	2 6
540		Pierre Dauphaise		5			30			15				0	2 6
541		Octave Robert		5			30			15				0	2
542		Bénonie Robert		5			30			15				0	2 9
543		Joseph Dubamel	1	11			30			11	66	216		0	2 7
544		Veuve Jean Bte. Degré	1	11			30			11	66	216		0	2 7
545		Louis Alphonse Lambert	½				15	5	½	104	50			0	19 4
			½	1			14	5	½						
546		Magloire Auclaire	1				15	5		15	8			0	2 9
547		Toussaint Préfontaine	½	9	15		15	2	½	63	80			0	11 10
			½	1	15		16	8	½						
548		Joseph Dubamel	½	1			5	2	½	47	20			0	8 8
			½	5			16	8	½						
549		Alexis Fournier, fils	1				8			8				0	1 6
550		Héritiers Maurice Beaudry	1	1	15		30			33	75			0	6 3
551		Joseph Petit, *esquier*		7	67		30			22	8			0	4 4
552		Joseph Gauthier		1	1		10			1	2	66		0	0
553		Louis Duchesne		1	1		20			2	45	33		0	0 4
554		Héritiers Antoine Préfontaine	½	9			6	8	½	85	90			0	15 4
			½				88	8	½						
			½				22	8	½						
555		Joseph Brunel	1				22			22				0	4 4
556		Pierre Hébert dit Lambert	1	5			22			33				0	6 1
557		Clément Lamoureux		7			24			16	80			0	3 2
558		Augustin Lambert		7			24			16	80			0	3 2
559		Isaac Blanchard dit Renaud	½	9	15		6		½	35	76	216		0	11 7
			½	7	9		24		½						
560		Andre Préfontaine		7	9		24			18				0	3 3
561		Isaac Blanchard dit Renaud		7	9		24			18				0	3 3

Nos des Censitaires.	Nos des Lots.	NOMS DES CENSITAIRES.	ETENDUE DE LA CONCESSION OU DU TERRAIN POSSÉDÉ — Arpents.	Perches.	Pieds.	Arpents.	Perches.	Pieds.	Arpents.	Perches.	Pieds.	Emplacements ou Lots à bâtir, ou pour d'autres fins que pour des fins agricoles. VALEUR. £ s. d.	Montant de la Rente Constituée à être payée par le Censitaire. £ s. d.	Voyez référence au bas.
		Paroisse de Ste. Julie. Cinquième Concession, côté sud-ouest.—(Suite)												
552		Michel Jeannot	...	7	9	24	...	...	18	...	...	.....	0 5 9½	
553		Joseph Fugère	2 1	9 4	11 15	10 20	... ...		57	94	8	.....	0 16 2¼	
554		Antoine Renaud	1	5	...	20	...	...	30	...	...	.....	0 3 8½	
555		André Vandandaigue	4	...	...	30	...	...	102	...	...	.....	0 16 0¾	
556		Toussaint Patenaude	...	5	...	18	...	...	9	...	...	.....	0 2 1¼	
557		Charles Patenaude	...	5	...	18	...	...	9	...	...	.....	0 2 1¼	
558		André Vandandaigue	2 1	... ...	... ...	13 16	7 3		43	70	...	.....	0 14 3½	
559		Jean Bte. Brodeur	1	...	...	16	3	...	16	30	...	.....	0 5 1¼	
560		Alexis Fournier, père	6 5	... 5	... ...	15 15	... ...		172	50	...	.....	1 11 10¼	
561		Alexis Fournier, fils	...	5	...	15	...	...	7	50	...	.....	0 1 4	
562		Veuve Michel Frappier	2	...	4	30	...	...	60	66	...	.....	0 11 3	
563		Jean Bte. Laporte	2	...	12	30	...	...	62	...	...	.....	0 11 5¼	
564		Pierre Foisy	2	3	6	30	...	...	70	...	...	.....	0 12 11	
565		Frs. Xav. Foisy	3	...	...	5	9	7	16	76	216	.....	0 3 1	
566		Moïse Gervais	3	...	...	19	4	...	58	20	...	.....	0 5 6	
567		François Duhamel	3	...	...	4	6	...	13	80	...	.....	0 2 6½	
568		Pierre Foisy	3 .	... 5	12 ...	9 2	... 5		28	15	...	.....	0 5 4½	
569		Frs. Xav. Foisy	...	...	...	...	...	...	63	15	...	.....	0 11 9	
570		Edouard Dufresne	2	9	4	...	...	...	87	32	...	.....	0 16 1½	
571		Joseph Fournier, *ès qualité*	6	...	8	30	...	...	181	33	108	.....	1 13 5	
572		Joseph Rouaireau	3	1	...	30	...	...	93	...	...	.....	1 13 1½	
573		Augustin Pigeon	5	9	9	30	...	...	178	50	...	.....	1 10 5½	
574		Luce Guertin	3	...	...	30	...	...	90	...	...	.....	0 8 5	
575		Marguerite Guertin	1	5	...	30	...	...	45	...	...	.....	0 4 3	
576		Théodule Guertin	1	5	...	30	...	...	45	...	...	.....	0 4 3	
577		Frs. Xav. Adam	3	...	...	30	...	...	90	...	...	.....	0 7 7	
578		Michel Loiselle	2	9	15	30	...	...	89	50	...	.....	0 7 6	
579		Jean Bte. Beaudry	2	1	2	30	...	...	63	33	108	.....	0 5 4	
580		Frs. Xav. Rénoir	2	2	9	30	...	...	67	50	...	.....	0 6 3	
581		Prudent Loiselle	2	2	9	30	...	...	67	50	...	.....	0 6 3	
582		Michel Tétrault	2	...	...	30	...	...	60	...	...	.....	0 5 8½	
583		Joseph Chicoine	1	...	...	30	...	...	30	...	...	.....	0 2 6½	
584		Do.	2	...	...	30	...	...	60	...	...	.....	0 1 9½	

No. de référence.	No. du Terrier.	NOMS DES CENSITAIRES.	ÉTENDUE DE LA CONCESSION OU DU TERRAIN POSSÉDÉ — FRONT. Arpents.	Perches.	Pieds.	PROFONDEUR. Arpents.	Perches.	Pieds.	SUPERFICIE. Arpents.	Perches.	Pieds.	Emplacements ou Lots à bâtir, ou pour d'autres fins que pour des fins agricoles. VALEUR. £ s. d.	Montant de la Rente Constituée à être payée par le Censitaire. £ s. d.
		***Paroisse de Ste. Julie. Cinquième Concession, côté sud-ouest.*—(Suite.)**											
595		Pierre Jeannot	3			30			90				0 1 2
596		François Noël	3	1	15	30			95	50			0 5 8
597		Pierre Robert	5	9	34	79	8	0	13	1	288		0 0 8
598		François Noël				10			31	58	216		0 1 0
			3	1	15	1	5						
		Paroisse de St. Marc. Sixième Concession, côté nord-est.											
599		Veuve Joseph Fontaine	1	7	15	30			53	50			0 3 3
600		Abraham Renaud	1	5		30			77	77	162		0 5 6
				7	9	43	5						
601		François Robillard		7	9	43	5		32				0 1 8
602		Christophe Fournier		5		66			33				0 0 4
603		Joseph Fontaine		5		66			33				0 0 4
604		Janvier Beaudry		5		66			33				0 0 4
605		Michel Tétrault		3	6	66			22				0 0 3
606		Pierre Jeannot		3	6	66			22				0 0 3
607		Christophe Fournier		5		30			15				0 0 5
608		Louis Noël		5		15			22	50			0 0 4
609		Joseph Chicoine	1			45			45				0 0 2
610		Jean Bte. Beaudry		5		66			33				0 0 3
611		Joseph Jeannot	1	3	6	30			40				0 0 6
612		Léon Chicoine	2	2	6	30			67				0 12 1
613		Michel Tétrault	1	2	9	30			37	50			0 12 1
614		J. Bte. Dalpé et Aug. Ménard		2		30			6				0 1 1
615		Frs. Xav. Rénoir	1	2	9	30			37	50			0 5 7
616		Jean Bte. Beaudry	1			20			20				0 6 6
617		Louis Charon	1			10			10				0 1 10
618		Louis Senécal	1	6	4½	30			48	75			0 14 0
619		Edouard Beaupré		6		30			18				0 5 10
		Paroisse de Belœil. Sixième Concession, côté nord-est.											
620		Pierre Girard		7	9	20			15				0 2 9
621		Anselme Tétrault		7	9	10			7	50			0 1 1½
622		Michel Ayet		5		30			15				0 4 10
623		Janvier Desmarais		5		30			15				0 4 10

No de référence.	No du Terrier.	NOMS DES CENSITAIRES.	ÉTENDUE DE LA CONCESSION OU DU TERRAIN POSSÉDÉ. FRONT Arpents	Perches	PROFONDEUR Arpents	Perches	SUPERFICIE. Arpents	Perches	Perch.	Emplacements ou Lots à bâtir, ou pour d'autres fins que pour des fins agricoles VALEUR £ s. d.	Montant de la Rente Constituée à être payée par le Censitaire. £ s. d.	Voyez référence au fol.
		Paroisse de Belœil. Sixième Concession, côte nord-est.— (Suite.)										
624		Pierre Denis Richer		6	4½ 30		18	75			0 3 6½	
625		Héritiers Firmin Beaudry		5	30		15				0 4 10	
626		Thadée Bougrette		5	30		15				0 4 10	
627		Prudent Loiselle	1		30		30				0 9 6½	
628		Chs. Renaud, fils d'Aimé		7	9 30		22	50			0 7 2¾	
629		Louis Senecal		7	9 30		22	50			0 7 2¾	
630		Augustin Pigeon		7	9 30		22	50			0 4 3	
631		Michel Loiselle		7	9 30		22	50			0 4 1¼	
632		Jérôme Paquet	3		30		90				0 8 5	
633		Veuve J. Bte. Lusignan et Ls. Charon	1 2	5 2	3 9 27		65	25			0 6 1	
634		François Noël, *ès-qualité*	1	5 7	3 9 27		24	75			0 2 3½	
635		Héritiers Etienne Guertin	5	5	12 30		167				0 19 11	
636		Josaphat Guertin		5	30		15				0 2 9¾	
637		Théophile Senécal	3 1		15 5		67	50			2 1 0	
638		Hubert Renaud	1	5	15		22				0 15 6	
639		Antoine Lemoine	1		30		30				1 0 10¾	
640		Louis Noël		5	30		15				0 10 4½	
641		Edouard Dufresne		5	30		15				0 10 4½	
642		Antoine Fournier, fils		5	30		15				0 10 4½	
643		Michel Jeannot		5	30		15				0 10 4½	
644		La Seigneuresse, (*Domaine*)	3		30							
645		Edouard Dufresne	3	11	30		92	33			0 16 11¾	
646		Joseph Rouaireau	1	5	30		15				0 8 3¾	
647		Jos. Gauthier dit Landreville		5	30		15				0 2 9¼	
648		Frs. Xav. Foisy	1		30		30				0 5 7	
649		Michel Ayet		5	30		15				0 2 9¼	
650		François Petit	1		30		30				0 5 6½	
651		Frs. Xav. Rénoir	1		30		30				0 5 6½	
652		Frs. Xav. Adam	1		30		30				0 5 6½	
653		André Surprenant		5	30		15				0 2 9¼	
654		Frs. Xav. Malo	1		30		30				0 5 6½	
655		Toussaint Duhamel	1	5	30		45				0 8 3¾	

| No. de référence. | Lots. | NOMS DES CONCESSIONNAIRES. | RELEVÉS DE LA CONCESSION ORIGINALE. | | |

Nos des Terres	NOMS DES CENSITAIRES	ÉTENDUE DE LA CONCESSION OU DU TERRAIN TENU EN FIEF. Front	Profondeur	Superficie.	Lods et ventes ou Lods à bailler ou pour d'autres fins	Montant de la Rente Constituée ou à payer pour Cens	Voyez aussi le Cens au Bois
	Paroisse de Béloil, Séneschaussée de Ath, cote verd 1. (Suite.)				£ s. d	£ s. d.	
692	Jérémie Chignon	5 ...	30 ...	15 ...	...	0 2 9¼	
693	Joseph Brunel	2 9	...	7 50 ...	...	0 1 5	
694	Joseph Morin	9	30 ...	2 50 ...	...	0 0 11¼	
695	Louis Benoit	...	30 ...	15 ...	...	0 2 9¼	
696	Toussaint Anclerc	...	30 ...	15	...	0 2 9¼	
697	Alexis Lassaux, fils	...	30 ...	15 ...	...	0 2 9¼	
698	Veuve Jean Bte. Blanchard	1 ...	30 ...	15 ...	...	0 2 9¼	
699	Joseph Lamarre	1 5 ...	30 ...	30 ...	...	0 5 7	
700	Jean Bte. Renaud	1 ...	30 ...	15 ...	...	0 2 9¼	
701	Prudent Mahy	5 ...	30 ...	30 ...	...	0 5 7	
702	J. B. Brennet dit Bernard	5 ...	30 ...	15 ...	...	0 2 9¼	
703	Jean Bte. Brouillet	5 ...	30 ...	15 ...	...	0 2 9¼	
704	Alexis Dion	5 ...	30 ...	15 ...	...	0 2 9¼	
705	Louis Charbonneau	5 ...	15 ...	7 50 ...	...	0 1 5	
706	Alexis Lassieur / Joseph Lassieur	...	20 ... / 22 ...	63 ...	...	0 11 8	
707	Alexis Dion	5 ...	20 ...	10 ...	...	0 1 10½	
708	Jean Bte. Paquet	5 ...	18 ...	9 ...	...	0 1 9½	
709	Louis Charbonneau	5 ...	24 ...	12 ...	...	0 2 2¼	
710	Joseph Decelles	5 ...	10 ...	5 ...	...	0 0 11¼	
711	Charles Decelles	5 ...	5 ...	2 50 ...	...	0 0 7	
712	Joseph Quesnel	5 1	5 ...	2 62 ...	...	0 0 5¾	
713	Jacques Chapeau	...	...	20 ...	...	0 3 8½	
714	Pierre Leon Vaet, Chicoine	...	...	20 ...	...	0 3 9	
715	Alexis Fournier père	2 5 ...	18 8 ...	17 ...	...	0 8 8	
716	Alexis Fournier fils	5 ...	1 8 ...	9 10 ...	...	0 1 10½	
717	Joseph Bachand	1 ...	12 5 ...	12 50 ...	...	0 2 2¼	
718	Ambroise Bissonnet	1 5 ... / 2 ...	8 ... / 6 ...	16 ...	...	0 3 0	
719	Louis Savarias, père	...	...	4 10 ...	...	0 0 10¾	
720	Joseph Lassieur	1 ...	31 ...	31 ...	...	0 5 8	
721	Toussaint Gareau	2 9	31 ...	7 75 ...	...	0 2 5¾	
722	Do.	2 9	31 ...	7 75 ...	...	0 2 5¾	
723	François Charon, fils	5 ...	31 ...	15 50 ...	...	0 2 11½	
724	François Charon, père	5 ...	31 ...	15 50 ...	...	0 2 11½	
725	François Leriche	5 ...	20	10 25 ...	...	0 1 10½	
726	Michel Senécal	5 ...	10 5 ...	5 25 ...	...	0 0 11¾	

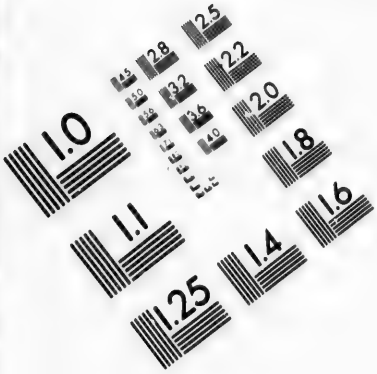

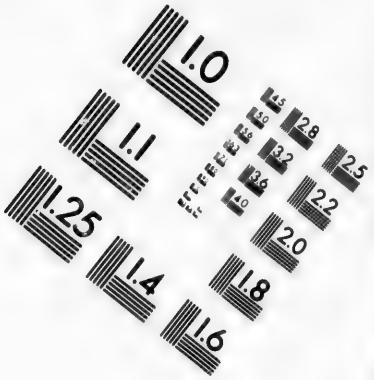

IMAGE EVALUATION TEST TARGET (MT-3)

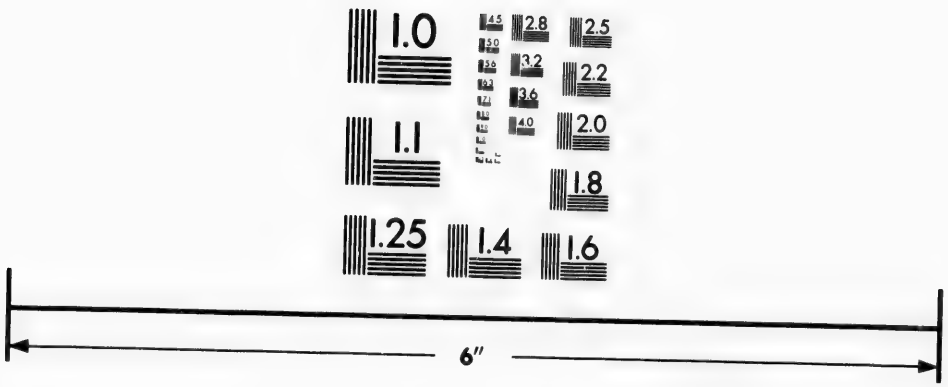

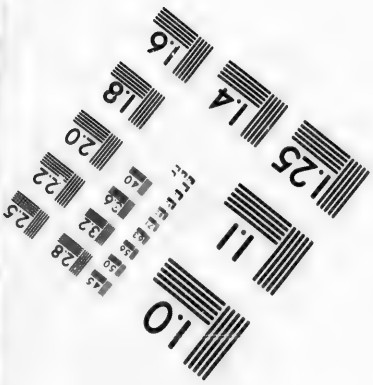

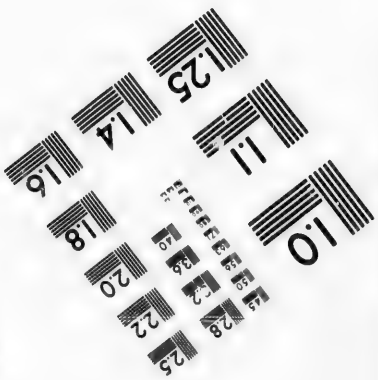

Photographic Sciences Corporation

23 WEST MAIN STREET
WEBSTER, N.Y. 14580
(716) 872-4503

No. de référence.	No. du Terrier.	NOMS DES CENSITAIRES.	ETENDUE DE LA CONCESSION OU DU TERRAIN POSSÉ E — FRONT. Arpents	Perches	Pieds	PROFONDEUR. Arpents	Perches	Pieds	SUPERFICIE. Arpents	Perches	Pieds	Emplacements ou Lots à bâtir, ou pour d'autres fins que pour des fins agricoles. VALEUR. £ s. d.	Montant de la Rente Constituée à être payée par le Censitaire. £ s. d.	Voyez référence au bas.
		Paroisse de Belœil. Sixième Concession, côté nord-est.— (Suite.)												
727		Louis Brunel	...	5	...	20	5	...	10	25	...	.....	0 1 10½	
728		Michel Senécal	...	5	...	10	5	...	5	25	...	.....	0 0 11¼	
729		Louis Senécal	1	...	...	31	...	...	21	...	...	.....	0 5 10	
730		Basile Daunais, *et al*	...	...	...	...	...	...	24	50	...	.....	0 4 5½	
731		Toussaint Gareau	...	5	...	6	...	...	3	...	...	.....	0 0 7	
732		Pierre Duclos	...	5	...	20	...	...	10	...	...	.....	0 1 10½	
733		Do.	...	5	...	18	...	...	9	...	...	.....	0 1 5	
734		Jean Bte. Véroneau	...	7	9	31	...	...	23	25	...	.....	0 4 4	
735		Joseph Trudeau	...	7	9	31	...	...	23	25	...	.....	0 4 4	
736		Veuve F. Pilot	1	...	...	31	...	...	31	...	...	.....	0 5 10	
737		Louis Colette	...	5	...	31	...	...	15	50	...	.....	0 2 9¾	
738		Joseph Quintin	...	5	...	31	...	...	15	50	...	.....	0 2 9¼	
739		Joseph Charbonneau	...	5	...	31	...	...	15	50	...	.....	0 2 9¼	
740		Moïse Guertin	...	5	...	31	...	...	15	50	...	.....	0 2 9¾	
741		Amable Senécal	1	...	...	31	...	...	31	...	...	.....	0 5 8	
742		Paschal Senécal	1	...	...	31	...	...	31	...	...	.....	0 5 8	
743		Louis Charbonneau	2	...	...	31	...	...	62	...	...	.....	0 11 6¼	
744		Dame veuve Pierre Eustache Lussier	...	5	...	31	...	...	15	50	...	.....	0 2 9¾	
745		Jean Bte. Blain	3	...	...	31	...	...	93	...	...	.....	0 18 10½	
746		Narcisse Savarias	14 / ...	1 / ...	1 / ...	7 / 6	... / 9		14	57	...	.....	0 4 8½	
747		Alexis Tremblay	... / ...	5 / ...	4 / ...	7 / 3	4 / 4		...	...	...	.....	0 2 10	
748		Louis et Jean Bte. Choquette	1	...	...	7	...	...	7	...	...	.....	0 2 5¼	
749		Jean Bte Malépart	1 / ...	... / ...	... / ...	7 / 6	... / ...		6	80	...	.....	0 2 1½	
750		Prosper Lavoie	1 / ...	... / ...	... / ...	6 / 6	3 / 6		6	40	162	.....	0 2 0¼	
751		Clément et Louis Brouillet	1 / ...	... / ...	... / ...	6 / 6	3 / ...		6	17	108	.....	0 1 11¼	
752		Joseph Trudeau	2 / ...	... / ...	... / ...	31 / 30	... / 7		61	70	...	.....	0 11 6¼	
753		Jean Bte. Quintin	4 / ...	1 / ...	... / ...	30 / 30	7 / ...		124	43	162	.....	1 3 2	
754		Joseph Charbonneau	3 / ...	7 / ...	13 / ...	5 / 4	7 / 4		19	5	2½	.....	0 3 9½	
755		Edouard Lussier	3 / 4	7 / 2	15 / ...	25 / 24	... N O / ... S E		97	63	17½	.....	0 18 1¾	

Nos des Terres.	N. du Terrier.	NOMS DES CENSITAIRES.	ETENDUE DE LA CONCESSION OU DU TERRAIN POSSÉDÉ. FRONT Arpents	Perches	Pieds	PROFONDEUR. Arpents	Perches	Pieds	SUPERFICIE. Arpents	Perches	Pieds	Engagements à être acquittés, en sus pour chaque cens ci-après pour des lots additionnels. VALEUR. £ s. d.	Montant de la Rente Constituée à être payée par le Censitaire. £ s. d.	Voyez référence au bas.
		Paroisse de Beloeil. Sixième Concession, côté nord-est.— (Suite.)												
756		Félix Lussier	3	2	25				80				0 14 8	
757		Do.	5	2	21				124	80			0 11 10	
758		Antoine Jodoin	3	4	11	24	5		87	1	4½		0 15 10¼	
						21	1							
759		Amable Mercjean	3	5		21	4		81	87	162		0 15 8¼	
						21	1							
760		Louis Contois	1	3		21	4		31	20			0 5 9½	
						21	1							
761		Louis Lussier	2			21			48				0 8 10½	
762		Etienne Vereneau	2			30			60				0 11 1	
763		Jean Bte. Choquette	1	3	6	16			102	56			0 9 7	
						11	5							
			3	5	6	11								
						18	5							
764		Félix Géoffrion	2			30			60				0 5 1	
765		Amable Choquette	3	1	3	30			93	50			0 8 5	
766		Charles Trudeau	1	1		30			30				0 2 3½	
767		Joseph Chauvin							3				0 0 3	
768		Michel Bissonet	1			30			30				0 2 6½	
769		François Langevin	1			30			30				0 2 11	
770		Do.	1			30			30				0 2 10	
771		Etienne Birtz	2	9	9	30			88	50			0 8 4½	
772		Veuve F. Pilot	2			30			60				0 5 1	
773		Michel McDuff	1			30			120				0 10 1	
774		Joseph Dalpé	2			30			60				0 5 0½	
775		Antoine Blain	1	5		30			15				0 4 3	
776		André Surprenant	1	4		30			12	75			0 1 2½	
777		Louis Blain	1			30			30				0 2 6½	
778		Veuve F. Pilot	5			30			15				0 1 3½	
779		Louis Blain	1	9	12	30			59				0 5 6	
780		Louis Colette	2	5		30			75				0 6 11	
781		Louis Senécal	2			30			60				0 5 4½	
782		Michel Brunel	2			30			60				0 5 7½	
783		Noël Bardua	9	15		30			29	50			0 2 6½	
784		Jacques Bardua	1			30			30				0 2 7	
785		Joseph Quintin							25	75			0 2 5	
786		Louis Cardin	1	2	9	15			18	75			0 1 9½	

No. de référence.	No. du Terrier.	NOMS DES CENSITAIRES.	ÉTENDUE DE LA CONCESSION OU DU TERRAIN POSSÉDÉ — FRONT — Arpents.	Perches.	Pieds.	PROFONDEUR — Arpents.	Perches.	Pieds.	SUPERFICIE — Arpents.	Perches.	Pieds.	Emplacements ou Lots à bâtir, ou pour d'autres fins que pour des fins agricoles — VALEUR	Montant de la Rente Constituée à être payée par le Censitaire	
												£ s. d.	£ s. d.	
		Paroisse de Belœil. Sixième Concession, côté nord-est.— (Suite.)												
787		Joseph Quintin	...	5	...	30	...	...	15	...	...	.....	0 1 5½	
788		François Aubertin	1	...	...	15	...	...	15	...	...	.....	0 2 9	
789		François Prévost	1	...	...	15	...	...	15	...	...	.....	0 2 9	
790		Joseph Bissonet	1	...	...	14	...	...	14	...	...	.....	0 2 7	
791		Toussaint Aubertin	1	...	...	15	...	...	15	...	...	.....	0 2 9	
792		Augustin Perrin	...	5	...	30	...	...	15	...	...	.....	0 2 9	
793		Héritiers F. X. Malhiot	...	5	...	30	...	...	15	...	...	.....	0 2 9	
794		Frs. Xav. Blain	...	2	...	30	...	...	6	...	...	.....	0 1	
795		Joseph Weilbrenner	...	3	...	30	...	...	9	...	...	.....	0 1 8	
796		Do.	...	5	...	30	...	...	15	...	...	.....	0 1 5	
797		Frs. Xav. Blain	3 3	... 5	... ...	25 5	... ...		92	50	...	.....	0 10 1	
798		Charles Aubertin	1	...	...	25	...	...	25	...	...	.....	0 9 9	
799		Hypolite Lefebvre	...	4	9	28	...	...	12	60	...	.....	0 2 2	
800		Jean Bte. Marcille	...	4	9	28	...	...	12	60	...	.....	0 2 2	
801		Héritiers Emélie Charron, veuve Richard Marcil	...	5	...	30	...	...	15	...	...	.....	0 2 9½	
802		Veuve Frs. Xav. Blain	...	5	...	30	...	...	15	...	...	.....	0 2 9	
803		Henri Monjeau	...	5	...	30	...	...	15	...	...	.....	0 2 9	
804		François Audet	...	5	...	30	...	...	15	...	...	.....	0 1 10½	
805		Frs. Babin dit Lacroix	...	5	...	30	...	...	15	...	...	.....	0 1 10	
806		Rémi Claude Weilbrenner	...	5	...	30	...	...	15	...	...	.....	0 1 10½	
807		François Blain	...	6	...	30	...	...	18	...	...	.....	0 3 0	
808		Joseph Dubuc	1	...	...	30	...	...	30	...	...	.....	0 5 7	
809		Toussaint Aubertin	...	5	...	30	...	...	15	...	...	.....	0 2 9	
810		François Favreau	...	5	...	30	...	...	15	...	...	.....	0 2 9	
811		Toussaint Huet	...	4	4	30	...	...	12	66	216	.....	0 1 0½	
812		Louis Quintin	...	2	15	30	...	...	8	50	...	.....	0 2 9	
813		Do.	...	2	16	30	...	...	8	66	216	.....	0 2 8	
814		Joseph Decelles	...	7	9	30	...	...	22	50	...	.....	0 7 3½	
815		Urbain Callière	...	...	...	...	...	...	8	85	...	.....	0 1 7½	
816		L'Honble. Pierre DeBoucherville	...	7	9	30	...	...	22	50	...	.....	0 7 3½	
817		André et Pierre Ste. Marie	1	...	...	30	...	...	30	...	...	.....	0 9 8½	
818		André Huet	...	5	...	28	...	...	14	...	...	.....	0 2 7½	
819		François Blain, pere	1	5	...	8	5	...	12	75	...	.....	0 3 11	

No. de référence	No. du Terrier.	NOMS DES CENSITAIRES.	ETENDUE DE LA CONCESSION OU DU TERRAIN POSSÉDÉ. FRONT. Arpents.	Perches.	PROFONDEUR. Arpents.	Perches.	SUPERFICIE. Arpents.	Perches.	Pieds.	Emplacements ou Lots à bâtir, ou pour d'autres fins que pour des fins agricoles. VALEUR. £	s.	d.	Montant de la Rente Constituée à être payée par le Censitaire. £	s.	d.	Voyez référence au bas.
		Paroisse de Belœil. Sixième Concession, côté nord-est. — (Suite.)														
820		Amable Bariteau	... 5	5	15	5	... 8	20	...	.....			0	2	7½	
821		Joseph Dubuc	... 1	17	15	5	... 7	68	...	.....			0	2	7	
822		Augustin Renaud	... 6	7	15	5	... 9	70	...	.....			0	3	1	
823		Do.	... 5	7	15	5	... 7	82	...	.....			0	2	7	
		Paroisse de Ste. Julie, Septième Concession, côté sud-ouest.														
824		Louis Blain	 3	4	6	9 ... 11 5	35	19	108	.....			0	6	8¼	
825		Joseph Decelles	3 ...		21 ... 19 ...		60	.....		.....			0	11	1½	
826		Jean Bte. Quintin	3 ... 2 ...	2 11	20 ... 10 ...		80	83	108	.....			0	7	5½	
827		L'hon. Pierre De Boucherville	... 9	11	10	.....	9	61	108	.....			0	0	11	
828		Louis Blain	2 3 ...	9	16	30 ... 9	90	58	108	.....			0	8	6	
829		Veuve Jean Bte. Dalpé	2	.....	30	.....	60	.....		.....			0	5	1	
830		Jean Bte. Richard, dit Daigneau	1	9	13	30	.....	59	16	108	.....			0	5	1
831		Henri Monjeau	4	.....	30	.....	119	19	162	.....			0	5	0	
832		Michel Mercier	.....	.....	.....	....	80	162		.....			0	0	1	
833		Jean Bte. Véroneau	2	.....	30	.....	60	.....		.....			0	5	5½	
834		Do.	... 2	11	30	.....	7	83	108	.....			0	0	5	
835		Joseph Brunel	3	5	4	30	.....	105	60	...	.....		0	8	11	
836		Dame veuve Pierre Eustache Lussier	3	9	12	30	.....	100	.....		.....		0	9	9½	
		Village de Ste. Julie.														
837		La Fabrique de Ste. Julie	2	.....	3	.....	6	.....		.....			0	0	7	
838		Adolphe Favreau	... 3	6	1	....	33	108		41	13	4	0	0	1	
839		François Prévost, fils	... 4	6	1 7 ... 2 7 ...		95	108		50	13	4	0	0	1	
840		Pierre Shonk	1	.....	1	.....	1	.....		178	10	0	0	0	1½	
841		Isidore Brunel	1	.....	1	.....	1	.....		37	10	0	0	0	1½	
842		Pierre Bousquet	1	.....	1 7 12 . 8 15		1	8	...	12	10	0	0	0	2	
843		Jean Bte. Blain	1	5	9	1 3 15 2	2	50	...	.....			0	4	2	

4* *Bela il.*

No. de référence.	No. du Terrier.	NOMS DES CENSITAIRES.	ÉTENDUE DE LA CONCESSION OU DU TERRAIN POSSÉDÉ — FRONT. Arpents.	Perches.	Pieds.	PROFONDEUR. Arpents.	Perches.	Pieds.	SUPERFICIE. Arpents.	Perches.	Pieds.	Emplacements ou Lots à bâtir, ou pour d'autres fins que pour des fins agricoles. VALEUR. £ s. d.	Montant de la Rente Constituée à être payée par le Censitaire. £ s. d.
		Paroisse de Ste. Julie. Continuation de la Septième Concession, coté sud-ouest.											
844		Joseph Colette	2			30			60				0 5 8
845		Jean Bte. Choquette		6	12	30			20				0 1 11½
846		Charles Blain	1	3	6	30			40				0 3 5
847		Jean Bte. Véronneau	2			30			60				0 5 5½
848		Louis Blain	1	9	13	30			59	16	216		0 5 1½
849		Antoine Blain	2		5	30			60	83	108		0 5 9
850		Joseph Dalpé	2		6	30			61				0 5 2
851		Louis Senécal	2			30			60				0 5 7½
852		Jacques Bardua	2			30			60				0 5 0½
853		Jean Bte. Geoffrion	2			30			60				0 5 0½
854		Ambroise Prévost	2			30			60				0 5 8
855		Marcel Bardua	2			30			60				0 5 8
856		Michel Bissonet	2			30			60				0 5 8
857		Jacques Choquette	1	9	2	30			57	33	108		0 5 5
858		François Prévost	2		9	30			61	50			0 5 9
859		Olivier Colette	2			30			60				0 5 8
860		Fréderic Prévost	2			30			60				0 5 8
861		François Trudeau	1	7	9	30			52	50			0 4 11
862		Olivier Colette		7	9	15			11	25			0 1 0
863		Do.	12	5	13	7 / 3	2 / 6		72	91	16		0 6 9
864		Hypolite Brodeur	1	8	2	30			54	3	108		0 10 0½
865		Frs. Xav. Contois	1			30			30				0 3 7
866		Louis Monjeau	1			30			30				0 3 7
867		Louis et Joseph Prévost	2		2	23	5		47	52	4		0 8 6½
868		Joseph Dalpé	1		1	6	5		6	55	106		0 1 2
869		Joseph Brunel	1		1	6	5		6	55	106		0 1 2
870		Louis Dalpé		9		30			27				0 2 6½
871		Do.	1		12	30			32				0 3 0
872		Veuve Etienne Langevin		8	9	30			25	50			0 2 4
873		Jacques Chaperon	1	3	9	30			40	50			0 3 7
874		Ambroise Bissonet		5	12	30			17				0 1 6
875		Michel Contois		3	1	30			9	16	162		0 0 10½
876		Do.	1			21			21				0 1 11½
877		Joseph Brunel	1			9			9				0 0 10½

No. de réference	No. du Terrier.	NOMS DES CÉNSITAIRES.	ÉTENDUE DE LA CONCESSION OU DU TERRAIN POSSÉDÉ. FRONT. Arpents.	Perches.	Pieds.	PROFONDEUR. Arpents.	Perches.	Pieds.	SUPERFICIE. Arpents.	Perches.	Pieds.	Emplacements ou Lots à bâtir, ou pour d'autres fins que pour des fins agricoles. VALEUR. £ s. d.	Montant de la Rente Constituée à être payée par le Censitaire. £ s. d.	Voyez référence au bas.
		Paroisse de Ste. Julie. Septième Concession, côté sud-ouest.— (Suite.)												
878		Félix Lussier	1	1	12	30			35				0 11 3½	
879		Michel Langevin	1			24			24				0 7 8½	(1)
880		Félix Lussier	1			6			6				0 1 11¼	
881		Louis Quintin dit Dubois	1			24			24				0 7 8½	
882		Jean Bte. Ayet	1			6			6				0 1 11¼	
883		Louis Dubois	1			23			23				0 4 3½	
884		Joseph Senécal	1			7			7				0 1 3½	
885		Charles Chaperon	2	1	5	30			62	5			0 5 6½	
886		François Martin							1	25			0 0 1½	
887		Léon Rouisse								50			0 0 1	
888		Louis Senécal	1			22	5		22	50			0 2 1½	
889		Frs. Xav. Petit	1			22			22				0 4 1¼	
890		Léon Rouisse	2			7	5		15	50			0 2 9¾	
						8								
891		Hypolite Lozeau	7			9	4	13½	58	30	162		0 18 11¾	
						7	2							
892		Joseph Dalpé	1			9	4	13½	9	69	162		0 3 1	
						9	8							
893		Do.	1			30			30				0 9 8	
894		Frs. Xav. Contois	3			30			90				0 16 7½	
895		Rémi Blain		5		30			15				0 4 10½	
896		Jacques Charland		5		30			15				0 4 10½	
897		Antoine Lussier	1			30			30				0 9 9	
898		Michel Bissonet		5		30			15				0 4 10½	
899		Louis Brunel		5		30			15				0 4 10½	
900		Joseph Quintin		5		30			15				0 4 9½	
901		Jean Bte. Quintin		5		30			15				0 4 10½	
902		Antoine Quintin	1			22			24	80			0 7 10¾	
			6			8								
903		Léon Rouisse	5			6	2		29	76	75		0 9 9½	
						5	7							
904		Jules Choquette	5			5	7		27	45			0 9 2	
						5	2							
905		Jean Bte. Petit, *ès-qualité*	1			27			27				0 8 8	
906		Louis Savarias		5		27			13	50			0 4 4	
907		Do.		5		27			13	50			0 4 4	
908		Amable et Bazile Daunais	1	5		27			40	50			0 12 11	

No. de référence.	No. du Terrier.	NOMS DES CENSITAIRES.	ÉTENDUE DE LA CONCESSION OU DU TERRAIN POSSEDÉ. FRONT Arpents	Perches	Pieds.	PROFONDEUR. Arpents	Perches	Pieds.	SUPERFICIE. Arpents.	Perches.	Pieds.	Emplacements ou Lots à bâtir, ou pour d'autres fins que pour des fins agricoles. VALEUR.	Montant de la Rente Constituée à être payée par le Censitaire. £ s. d.	Lots d'augmentation et de commune.
		Paroisse de Ste. Julie. Septième Concession, côté sud-ouest.— (Suite.)										£ s. d.	£ s. d	
909		Prudent Petit		5		27			13	50			0 4 4	
910		Paul Petit	1			27			27				0 8 8	
911		François William, fils		5		27			13	50			0 4 4	
912		Michel Bissonet		5		27			13	50			0 4 4	
913		François Huet	1			27			27				0 8 8	
914		François Birtz	1			27			27				0 8 8	
915		François Martin	1			27			27				0 8 8	
916		Louis Jodoin		5		27			13	50			0 4 4	
917		Narcisse Gauthier		5		27			13	50			0 4 4	
918		Alexis Bobeau dit Fleury	1			27			27				0 8 8	
919		Pierre Favreau		5		27			13	50			0 4 4	
920		François Gauthier	1			27			27				0 8 8	
921		William Davis		5		27			13	50			0 4 4	
922		Constant Normandin		5		27			13	50			0 4 4	
923		Frs. Xav. Racicot		5		27			13	50			0 4 4	
924		François Prévost	1			27			27				0 8 8	
925		Frs. Xav. Petit		5		27			13	50			0 4 4	
926		Elie Brien		5		27			13	50			0 4 4	
927		Isidore Savarias		5		27			13	50			0 4 4	
928		Antoine Chagnon		5		27			13	50			0 4 4	
929		Louis Choquette		5		27			13	50			0 4 4	
930		Isidore Joachim		2	9	27			6	75			0 2 2½	
931		François Xavier Malépart		2	9	27			6	75			0 2 2½	
932		Joseph Bissonet		5		27			13	50			0 4 4	
933		Jean Bte. et Louis Choquette		5		27			13	50			0 4 4	
934		François et Hy. Malépart		5		27			13	50			0 4 4	
935		Jean Bte. Malépart		2	9	27			6	75			0 2 2½	
936		Hubert Choquette		2	9	27			6	75			0 2 2½	
937		Eustache Hervieux et Abraham Prévost		5		27			13	50			0 4 4	
938		Louis Choquette		5		27			13	50			0 4 4	
939		Domire Prévost		5		27			13	50			0 4 4	
940		Héritiers Louis Pillet		5		27			13	50			0 4 4	
941		Joseph Pillet		5		27			13	50			0 4 4	
942		Amable Girard		5		27			13	50			0 4 4	

No. de référence.	No. du Terrier.	NOMS DES CENSITAIRES.	ETENDUE DE LA CONCESSION OU DU TERRAIN TOSSÉDÉ — FRONT. Arpents.	Perches.	Pieds.	PROFONDEUR. Arpents.	Perches.	Pieds.	SUPERFICIE. Arpents.	Perches.	Pieds.	Emplacements ou Lots à bâtir, ou pour d'autres fins que pour des fins agricoles. VALEUR. £ s. d.	Montant de la Rente Constituée à être payée par le Censitaire. £ s. d.	Cens et réserve au bas.
		Paroisse de Ste. Julie. Septième Concession, côte sud-ouest. — (Suite.)												
943		Louis Senécal	5			27			13	50			0 4 4	
944		Joseph Monjean	1			27			27				0 8 8	
945		Michel Quintin	5			27			13	50			0 4 4	
946		Isaïe Lacaille	5			27			13	50			0 4 4	
947		Amable Jodoin	1			27			27				0 8 8	
948		Louis Audet, dit Lapointe	5			27			13	50			0 4 4	
949		François Audet	2	9		27			6	75			0 2 1	
950		Pierre Prévost	2	9		27			6	75			0 2 1	
951		François Prévost	1			27			27				0 8 8	
952		Veuve Louis Prévost	1			27			27				0 8 8	
953		Narcisse Robert	5			27			13	50			0 4 4	
954		Antoine Brodeur	5			27			13	50			0 4 4	
955		Joseph Messier	1	5		27			40	50			0 13 0½	
956		Michel Senécal	5			27			13	50			0 4 4	
957		Hypolite Girard	1			27			27				0 8 8	
958		Norbert Prévost	5			27			13	50			0 4 4	
959		Théophile Girard	5			27			13	50			0 4 4	
960		Charles Petit	1			27			27				0 8 8	
961		Jean Bte. Geoffrion	1			27			27				0 8 8	
962		Antoine Gauthier	5			27			13	50			0 4 4	
963		Louis Véronneau	5			27			13	50			0 4 4	
964		Marie Messier veuve Sol. Savarias	1			27			27				0 8 8	
965		Joseph Quintin	5			27			13	50			0 4 4	
966		Ambroise Savarias	5			27			13	50			0 4 4	
967		Michel Bardua	1			27			27				0 8 8	
968		Joseph Petit	5			27			13	50			0 4 4	
969		Félix Beauchamp	5			27			13	50			0 4 4	
970		Paschal Senécal	1			27			27				0 8 8	
971		Perkins Nichols	5			27			13	50			0 4 4	
972		Toussaint Sicotte	5			30			15				0 2 9¾	
973		Frs. Xav. Céré	2	9		30			7	50			0 1 5	
974		Jean Bte. Jodoin	5			30			15				0 2 9¾	
975		Hypolite Jodoin	5			30			15				0 2 9¾	
976		Alexis Robert	5			30			15				0 2 9¾	

No. de référence	Nos. du Terrier.	NOMS DES CENSITAIRES.	ETENDUE DE LA CONCESSION OU DU TERRAIN POSSÉDÉ. FRONT. Arpents.	Perches.	Pieds.	PROFONDEUR. Arpents.	Perches.	Pieds.	SUPERFICIE. Arpents.	Perches.	Pieds.	Emplacements ou Lots à bâtir, ou pour d'autres fins que pour des fins agricoles. VALEUR. £ s. d.	Montant des Rentes Constituées à être payées Censitaire. £ s. d.
		Paroisse de Ste. Julie. Septième Concession, côte sud ouest.— (Suite.)											
977		Antoine Huet		2	9	30			7	50			0 1 5
978		Benjamin Chef		2	9	30			7	50			0 1 5
979		Jean Bte. Senécal		2	9	30			7	50			0 1 5
980		Joseph Bachand		5		30			15				0 2 9
981		Jérémie Senécal	1	5	9	30			10	50			0 1 11
				1	9								
982		Jean Bte. Quintal	1	5	9	20	5		21	52			0 15 6
				5	9								
983		Etienne Quintal		5		20	5		10	25			0 7 9
984		Louis Lussier		5		20	5		10	25			0 7 9
985		Antoine Favreau		5		20	5		10	25			0 7 9
986		Joseph Geoffrion		5		20	5		10	25			0 7 9
987		Pierre Choinière	1			20	5		20	50			0 15 6
988		Joseph Hebert		5		20	5		10	25			0 7 9
989		Prudent Petit		5		20	5		10	25			0 7 9
990		Joseph Petit dit Lalumière	1			20	5		20	50			0 15 6
991		Dme. Ve. Pre. Eust. Lussier		5		20	5		10	25			0 7 9
992		Jean Bte. Blain		5		20	5		10	25			0 7 9
993		Paschal Senécal		5		20	5		10	25			0 7 9
994		Félix Quintin		5		20	5		10	25			0 7 9
995		Louis Pilot	1			20	5		20	50			0 15 6
996		Pierre Brunel, *ès qualité*		5		20	5		10	25			0 7 9
997		Frs. Xav. Lapointe		5		20	5		10	25			0 7 9
998		Joseph Burelle, fils de J. Bte.	1			20	5		20	50			0 15 6
9. 9		Propriétaire inconnu	1			21			21				0 15 6
1000		Etienne Berthiaume		5		21			10	50			0 7 9
1001		—— Barsalou		5		21			10	50			0 7 9
1002		Antoine Jodoin		5		21	8		10	90			0 7 9
1003		Antoine Renaud		5		21	8		10	90			0 7 9
1004		Amable Monjeau		5		21	8		10	90			0 7 9
1005		Antoine Rocheleau		5		21	8		10	90			0 7 9
1006		Edouard Lussier		5		23			11	50			0 7 9
1007		Félix Lussier	1			23			23				0 15 6
1008		Joseph Lussier		5		23			11	50			0 7 9
1009		André Surprenant		5		23	5		11	75			0 7 9
1010		Henri Senécal		5		23	5		11	75			0 7 9

Numéro de renvoi	Numéro de Terrier	NOMS DES CENSITAIRES.	ETENDUE DE LA CONCESSION OU DU TERRAIN POSSÉDÉ. Front — Arpents	Perches	Pieds	Profondeur — Arpents	Perches	Pieds	Superficie — Arpents	Perches	Pieds	Emplacements, maisons, et autres bâtisses, non compris dans la concession. £ s. d.	Montant de la Rente Constituée à cette paroisse pour la Concession £ s. d.	Noms des tenanciers actuels.
		Paroisse de Ste. Julie. Septième Concession, côté sud-ouest. (Suite.)												
1011		Urbain Lacaille	1			33	5		23	50			0 15 6	
1012		Antoine Guyon Lemoine		2	9	24	3		6	7	162		0 3 10½	
1013		Pierre Poulet		2	9	24	3		6	7	162		0 3 10½	
1014		Michel Foisy		5		24	3		12	15			0 7 9	
1015		François Audet		5		24	3		12	15			0 7 9	
1016		Joseph Gauthier		5		24	3		12	15			0 7 9	
1017		Toussaint Grisé	1			24	3		24	30			0 15 6	
1018		Séverin Brouillet	1			25			25				0 15 6	
1019		Charles Fournier		5		25	7		12	85			0 7 9	
1020		François Benoit		5		25	7		12	85			0 7 9	
1021		Alexis Delâge		5		25	7		12	85			0 7 9	
1022		Alexis Lamarre		2	9	25	7		6	42	162		0 3 10½	
1023		Marcel Viau		2	9	25	7		6	42	162		0 3 10½	
1024		Joseph Huet		5		27			13	50			0 7 9	
1025		Antoine Bachand		5		27			13	50			0 7 9	
1026		Jacques Huet		5		27			13	50			0 7 9	
1027		Jacques Favreau		5		27			13	50			0 7 9	
1028		Joseph Bourdon		5		31	5		15	75			0 7 9	
1029		Louis Lussier		7	9	31	5		23	62	162		0 11 7½	
1030		Henri Contois		2	9	31	5		7	87	162		0 3 10½	
1031		Joseph Richard		5		31	5		15	75			0 7 9	
1032		Napoléon Choquette		5		31	5		15	75			0 7 9	
1033		Joseph Brunel		5		31	5		15	75			0 7 9	
1034		Michel Foisy		5		31	5		15	75			0 7 9	
1035		André Surprenant		5		31	5		15	75			0 7 9	
1036		Louis Contois	1			31	5		31	50			0 15 6	
1037		Louis Monjeau	1			8			8				0 4 0	
1038		Michel Quintin et Amable Choquette	1			23	3		23	30			0 11 6	
1039		Jean Bte. Charron		7	9	31	3		23	40			0 11 7½	
1040		Toussaint Huot		5		31	3		15	65			0 7 9	
1041		Toussaint Bénard		2	9	31			7	87	162		0 3 10½	
1042		Michel Dalpé		5		31	3		15	65			0 7 9	
1043		Damien Fontaine	1			21			21				0 10 6	
1044		Louis Archambault	1			10			10				0 5 0	

No de reference	Nom du Tenant	NOMS DES CENSITAIRES.	ÉTENDUE DE LA CONCESSION OU DU TERRAIN POSSEDE — FRONT: Arpents	Perches	Pieds	PROFONDEUR: Arpents	Perches	Pieds	SUPERFICIE: Arpents	Perches	Pieds	Logements ou Loix ou pour d'autres bâtisses que celles mentionnées	VALEUR	Montant de la Rente Constituée à vendre et rachat par Censitaire
		Paroisse de Ste. Julie. Septieme Concession, côté sud-ouest.— (Suite.)											£ s. d.	£ s. d.
1045		François Leriche	1			31			31					0 15 6
1046		François Langevin		5		30		8	15	40				0 7 9
1047		Louis Pilot		5		30		8	15	40				0 7 9
1048		Félix Geoffrion		5		30		8	15	40				0 7 9
1049		Louis Brossard		5		30		8	15	40				0 7 9
1050		Louis Senécal		5		30		8	15	40				0 7 9
1051		Nicolas Ogleman et Frs. Leriche		2	9	30		5	7	62	162			0 3 10
1052		Veuve François Birtz		2	9	30		5	7	62	162			0 3 10
1053		Toussaint Bénard		5		10			5					0 2 7
1054		François Cadieux		5		20		5	10	25				0 5 1
1055		Frs. Xav. Milo		5		30		5	15	25				0 7 9
1056		Charles Decelles		7	9	12			9					0 4 9
1057		Jacques Ayet		7	9	18			13	50				0 6 10
1058		Hypolite Quintin		7	9	30			22	50				0 11 7
1059		Antoine Gauthier		5		30			15					0 7 9
1060		Joseph Truiller Lacombe	1 5			13 16			22	50				0 12 6
1061		Joseph Quintin		5		16			8					0 2 11
1062		Michel Favreau		5		28		8	14	40				0 7 9
1063		Antoine Gauthier		5		28		8	14	40				0 7 9
1064		Antoine Lamoureux		7	9	13	7	9	10	31	84			0 5 9
1065		Joseph Blanchard		7	9	13	7	9	10	31	84			0 5 9
1066		Jacques Lamoureux		5		27		5	13	75				0 7 9
1067		Joseph Savarias		7	9	27		5	20	62	162			0 11 7
1068		Antoine Brodeur	1			26		8	26	80				0 15 6
1069		Jacques Chauvin		5		26		8	13	40				0 7 9
1070		Hypolite Ayet		2	9	26		8	6	70				0 3 10
1071		Michel Bardua		2	9	26		8	6	70				0 3 10
1072		François Véronneau		5		12		9	6	40				0 3 10
1073		Charles Bréard		5		12		9	6	40				0 3 10
1074		Pierre Bréard		5		12		9	6	40				0 3 10
1075		Chs. et Narcisse Aubertin		5		12		9	6	40				0 3 10
1076		Joseph Dalpé		5		25		8	12	90				0 7 9
1077		François Huet		5		25		8	12	90				0 7 9
1078		Jérôme Senécal		5		24		8	12	40				0 7 9

No. de Cadastre	No. du Terrier	NOMS DES CENSITAIRES	ÉTENDUE DE LA CONCESSION OU DU TERRAIN POSSÉDÉ. Pieds	Pouces	Lignes	Pieds	Pouces	Lignes	Pieds	Pouces	Lignes	Emplacements ou Lots à bâtir ou pour d'autres fins que pour des fins agricoles. VALEUR. £ s. d.	Montant de la Rente Constituée à être payée par le Censitaire. £ s. d.	Voyez la cause au bas.
		Paroisse de Ste. Julie. Septième Concession, côté sud-ouest.— (Suite.)												
1079		Paschal Viau	...	5	...	21	8	...	12	40	...	.....	0 7 9	
1080		André Chef	1	...	...	21	8	...	21	80	...	.....	0 15 6	
1081		Chs. et Alb. Daigneau	1	...	...	23	8	...	23	80	...	.....	0 15 6	
1082		François Lavoie	1 .	... 5	... ...	10 7	3 5		20	5	...	.....	0 13 6½	
1083		Antoine Desjardins	...	5	...	7	5	...	3	75	...	.....	0 2 4½	
1084		Ls. et Guillaume Véroneau	1	...	...	22	8	...	22	80	...	.....	0 15 6	
1085		Jérôme Pepin	1	...	...	22	8	...	22	80	...	.....	0 15 6	
1086		Chs. Rénaud, *ès qualité*	2	...	...	21	8	...	43	60	...	.....	1 11 0	
1087		La Seigneuresse, (*domaine*)	2	...	...	20	8	...	...	...	...	.....	.....	
1088		Do. do.	2	...	...	19	8	...	...	...	...	.....	.....	
1089		Do. do.	...	5	...	19	5	9	...	...	...	.....	.....	
1090		Do. do.	2	...	...	17	5	...	...	...	...	.....	.....	
1091		Do. do.	3	...	...	14	...	...	...	...	...	.....	.....	
1092		Do. do.	3	...	...	12	5	...	...	...	...	.....	.....	
		Huitième Concession, côté sud-ouest.												
1093		Joseph Quintin	3 4	5 ...	12 ...	4 25	5 5		109	50	...	.....	0 9 3	
1094		Amable Jodoin	1	...	...	4	5	...	4	50	...	.....	0 2 6	
1095		Amable Daunais	2	7		24 22	... 6	9 9	63	...	...	.....	0 5 3½	
1096		Joseph Decelles	2	7		5 7	9 3	9 9	18	...	...	.....	0 3 3¼	
1097		Louis Savarias	2	...	9	30	...	...	61	50	...	.....	0 5 2	
1098		Hypolite Quintin	2	...	...	30	...	...	60	...	...	.....	0 5 7½	
1099		Paschal Senécal	1	8	15	30	...	...	56	50	...	.....	0 5 4	
1100		Alexis Robeau	1	...	...	30	...	...	30	...	...	.....	0 2 10	
1101		Do.	1	...	...	30	...	...	30	...	...	.....	0 5 7	
1102		Veuve Joseph Brunel	2 2	5 ...	... ...	15 12	... ...		61	50	...	.....	0 5 9	
1103		Napoléon Choquette	3 1 1	5 5 ...	5	3 12 15	... ...		41	33	108	.....	0 3 7	
1104		Do.	2	...	...	30	...	...	60	...	...	.....	0 5 8	
1105		Félix Quintin	2	5	...	25	...	...	62	50	...	.....	0 5 0½	
1106		Héritiers Frs. Pilot	...	4	...	20	...	...	8	...	...	.....	0 0 9	
1107		Joseph Brossard	1	6	...	20	...	...	32	...	...	.....	0 4 0½	

No. de référence.	No. du Terrier.	NOMS DES CENSITAIRES.	ETENDUE DE LA CONCESSION OU DU TERRAIN POSSÉDÉ — FRONT. Arpents.	Perches.	Pieds.	PROFONDEUR. Arpents.	Perches.	Pieds.	SUPERFICIE. Arpents.	Perches.	Pieds.	Emplacements ou Lots à bâtir, ou pour d'autres fins que pour des fins agricoles. VALEUR. £ s. d.	Montant de la Rente Constituée à être payée par le Censitaire. £ s. d.
		Paroisse de Ste. Julie. Huitième Concession, côté sud-ouest.—(Suite.)											
1108		André Surprenant	2			10			20			.....	0 1 10
1109		Basile Daunais	3			30			88	77	162	.....	0 11 1
1110		Les Commissaires d'Ecoles							1	22	162	.....	0 0 3
1111		Frs. Xav. Audet	2	8	10	30			85	66	216	.....	0 8 11
1112		Joseph Quintin	1			30			30			.....	0 2 6
1113		Do.	1	9	4	30			57	33	108	.....	0 4 10
1114		Louis Quintin	2		6	30			61			.....	0 11 4
1115		Joseph Pillet	2	8	15	15 10	6 1	... 14	37	15	216	.....	0 6 10
1116		Paschal Senécal							4	75		.....	0 0 11
1117		Do.	2			13	6	5	27	25	11	.....	0 5 0
1118		Louis Geoffrion	3			18 18	... 3		56	45		.....	0 10 4
1119		Michel Pepin	3	6		22 15	2 ...		66	96		.....	0 11 9
1120		Veuve Joseph Frappier	4	6		15 7	... 8		52	44		.....	0 9 7
1121		Jean Bte. Carrière	1	5		8			12			.....	0 2 3
1122		Louis Dubois							17			.....	0 3 1
1123		Louis Audet	4 3 4	5 5 5	... ...	11 2 8	... 2 8		70	40		.....	0 11 4
1124		Charles Senecal	3			4			12			.....	0 1 2
1125		Michel Bardua, *ès qualité*		9		8			7	20		.....	0 2 5
1126		Michel Dalpé	1			30			30			.....	0 2 7
1127		Michel Favreau	1			30			30			.....	0 5 7
1128		Do.	2			30			60			.....	0 5 4
1129		Hypolite Geoffrion	2	2	6	30			66	10		.....	1 1 2
1130		François Petit	2			30			60			.....	0 5 8
1131		François Audet	1			30			30			.....	0 2 10
1132		Do.		7	14	30			23	33	108	.....	0 4 3
1133		Do.	1			30			30			.....	0 2 10
1134		Joseph Monjeau	1			30			30			.....	0 5 7
1135		Joseph Dubois	1			30			30			.....	0 5 7
1136		Joseph Laporte	1			30			30			.....	0 9 8
1137		Joseph Gauthier	1			30			30			.....	0 9 8
1138		J. Bte. Jarret dit Beauregard	1			30			30			.....	0 9 8

No. de référence	No. du Terrier.	NOMS DES CENSITAIRES.	ÉTENDUE DE LA CONCESSION OU DU TERRAIN POSSÉDÉ. FRONT. Arpents.	Perches.	Pieds.	PROFONDEUR. Arpents.	Perches.	Pieds.	SUPERFICIE. Arpents.	Perches	Pieds.	Emplacements en Lots à bâtir, ou pour d'autres fins que pour des fins agricoles. VALEUR. £ s. d	Montant de la Rente Constituée à être payée par le Censitaire. £ s. d.	Voyez référence au bas.
		Paroisse de Ste. Julie, Huitième Concession, côté sud-ouest.—(Suite.)												
1139		Héritiers Benjamin Savarias.	1			30			30				0 9 8	
1140		Isidore Savarias		5		30			15				0 4 10	
1141		François Audet	2			30			60				0 5 1	
1142		François Audet, père	3	5		30			105				0 19 3¼	
1143		Onézime Brunel	2			24			48				0 15 5½	
1144		François Dubois	2			6			12				0 3 10½	
1145		Joseph Rondeau	1	5		30			45				0 3 9½	
1146		Joseph Monjeau		5		30			15				0 1 3½	
1147		Benjamin Savarias		5		30			15				0 4 9½	
1148		Joseph Monjeau	2			30			60				0 5 0½	
1149		Joseph Rondeau	1	5		30			45				0 3 9½	
1150		Antoine Charlebois, père	3	2	9	30			97	50			0 9 1	
1151		Louis Audet	2	5		30			75				0 6 4	
1152		Joseph Audet	2			30			60				0 5 0½	
1153		Antoine Charlebois, fils	2			30			60				0 5 0½	
1154		Pierre Prévost	2			30			60				0 5 0½	
1155		Louis Lussier		5		30			15				0 1 5	
1156		Jean Bte. Choquette		2	9	30			7	50			0 0 7½	
1157		Ambroise Savarias		2	9	30			7	50			0 0 7½	
1158		Léon Jodoin	1			30			30				0 2 7	
1159		J. N. A. Archambault	2			30			60				0 5 1	
1160		Hypolite Brodeur		5		30			15				0 1 5	
1161		Abraham Richard	1			20			20				0 6 5½	
1162		J. N. A. Archambault		5		50			25				0 2 2	
1163		Félix Beauchamp	1			20			20				0 6 5½	
1164		Louis Hébert		3	6	50			16	66	216		0 3 1½	
1165		Paul Colette		1	12	50			8	33	108		0 1 5½	
1166		Frs. Xav. Beauchemin	1			50			50				0 4 3	
1167		Pierre Geoffrion	1			50			50				0 4 3	
1168		Elie Beauchamp	1			50			50				0 16 2½	
1169		Do.		5		50			25				0 2 1	
1170		Frs. Xav. Blanchard		5		50			25				0 8 1	
1171		Camille Brodeur		5		50			25				0 2 4½	
1172		Antoine Brodeur		5		50			25				0 2 4	
1173		Théophile Jodoin		5		50			25				0 2 4	
1174		Frs. Xav. Jodoin		5		50			25				0 2 4	

No. de référence.	No. du Terrier.	NOMS DES CENSITAIRES.	ÉTENDUE DE LA CONCESSION OU DU TERRAIN POSSÉDÉ. FRONT Arpents	Perches	Pieds	PROFONDEUR Arpents	Perches	Pieds	SUPERFICIE. Arpents.	Perches	Pieds	Emplacements ou Lots à bâtir, ou pour d'autres fins que pour des fins agricoles. VALEUR.	Montant de la Rente Constituée à être payée par le Censitaire. £ s. d.	Observations.
		Paroisse de Ste. Julie. Huitième Concession, côté sud-ouest.—(Suite.)												
1175		Elie Geoffrion et Amable Lozeau	1			50			50				0 1 2	
1176		L. A. T. Brodeur	1			50			50				0 1 2	
1177		Michel Messier		3	6	50			16	66	216		0 1 5	
1178		Abraham Richard et J. Bte. Choquette		8		11			32	80			0 2 9½	
1179		Pierre Prévost		8		9			7	20			0 1 1	
1180		M. A. Girard		6		10			24				0 2 1	
1181		Théophile Giard		6		10			60				0 0 7	
1182		Joseph Lussier, fils de Chs			15	50			3	17	162		0 0 7	
1183		L. Athanase Petit		9	3	50			46	66	216		0 3 11	
1184		François Petit		5		30			15				0 2 9½	
1185		Antoine Brodeur	1			20			20				0 6 5½	
1186		Charles Langlois	2			50			100				0 18 6	
1187		Michel Messier		1	6	50			6	66	216		0 2 1½	
1188		Denis Laporte		8	12	50			43	32			0 13 6½	
1189		Pierre Geoffrion	1			50			50				0 4 2½	
1190		Louis Athanase Petit	1			50			50				0 4 3	
1191		Christophe Lussier, fils de Ls		5		50			25				0 8 1	
1192		Charles Lussier, fils de Ls		5		50			25				0 8 1	
1193		Théophile Hébert		2	9	50			12	50			0 4 0¼	
1194		Frs. Xav. Geoffrion		2	9	50			12	50			0 1 1½	
1195		F. X. et J. Bte. Geoffrion	1			50			50				0 4 3	
1196		Pierre Geoffrion		5		50			25				0 2 2	
1197		Jean Bte. Monjeau		5		20			10				0 3 3	
1198		Charles Petit		5		20			10				0 3 3	
1199		Représentants Daniel Salmon		7	9	30			22	50			0 6 11¼	
1200		Joseph Ayet	1			30			30				0 2 7	
1201		Veuve et Hérts. Ant. Brodeur		5		50			25				0 8 1	
1202		Amable Savarias		5		50			25				0 4 7¾	
1203		Michel Cadieux		2	9	30			7	50			0 2 5¼	
1204		Joseph St. George		2	9	30			7	50			0 2 5¼	
1205		François Cadieux		5		20			10				0 3 3	
1206		Henri Choquette		5		30			15				0 4 10	
1207		Joseph Gadois Mogé		5		20			10				0 3 3	

No. de référence.	No. du Terrier.	NOMS DES CENSITAIRES.	ÉTENDUE DE LA CONCESSION OU DU TERRAIN POSSÉDÉ — FRONT: Arpents	Perches	Pieds	PROFONDEUR: Arpents	Perches	Pieds	SUPERFICIE: Arpents	Perches	Pieds	Emplacements ou Lots à bâtir, ou pour d'autres fins que pour des fins agricoles. VALEUR. £ s. d.	Montant de la Rente Constituée à être payée par le Censitaire. £ s. d.	Voyez référence au bas.
		Paroisse de Ste. Julie. Huitième Concession, côté sud-ouest.—(Suite.												
1208		Jean Bte. et Paschal Jarret dit Beauregard		5	30				15				0 1 3½	
1209		Do. do.	1			20			20				0 1 8½	
1210		Louis Mongeau		5	30				15				0 4 10	
1211		Frs. Xav. Petit		5	50				25				0 2 2	
1213		Chs. Messier, *ès qualité*		5	50				25				0 2 2	
1214		Augustin Messier		2	9 50				12	50			0 4 2	
1215		Hypolite Dalpé		5	20				10				0 3 3	
1216		Charles Lussier		5	30				15				0 4 10	
1217		Louis Brunel		5	50				25				0 8 1	
1218		Augustin Brunel		5	50				25				0 2 2	
1219		Frs. Xav. Brunel		7	9 50				37	50			0 3 2½	
1220		Pierre Beauregard		5	50				25				0 2 3½	
1221		Jean Bte. Charbonneau et Jean Bte. Prévost		7	9 50				37	50			0 3 2	
1222		Charles Messier	1	6	1¼	30			48	7			0 15 7½	
1223		Ambroise Senécal	1			20			20				0 6 5½	
1224		Pierre Geoffrion	1			20			20				0 6 6	
1225		Joseph Gadois Mogé		3	13½	30			11	25			0 3 6¼	
1226		Joachim Messier		5	50				25				0 2 2	
1227		Pierre Beauregard		5	50				25				0 2 1½	
1228		Charles Mongeau		2	9 50				12	50			0 1 1	
1229		Amable et Nicolas Choquette		7	9 50				37	50			0 3 2	
1230		Charles Lussier, fils de Jos.	1			30			30				0 2 7	
1231		Louis Roch	1			20			20				0 6 5½	
1232		Charles Lussier, fils de Jos.	1			20			30				0 2 7	
1233		Abraham Richard	1			20			20				0 6 5½	
1234		Frs. Xav. Messier		5	50				25				0 2 1½	
1235		Joseph Cardin		2	9 50				12	50			0 1 1½	
1236		Hypolite Brien		2	9 20				5				0 1 8¼	
1237		François Bardua		2	9 30				7	50			0 2 5¼	
1238		François Bertrand		5	20				10				0 3 3	
1239		Jean Bte. Brodeur		5	30				15				0 4 10	
1240		Joseph Ayet	1			30			30				0 9 8	
1241		Félix Lussier	1			30			30				0 9 8	
1242		Propriétaire inconnu		7	2 30				21	33	216		0 4 0	

No. de référence.	No. du Terrier.	NOMS DES CENSITAIRES.	ÉTENDUE DE LA CONCESSION OU DU TERRAIN POSSÉDÉ — FRONT. Arpents.	Perches.	Pieds.	PROFONDEUR. Arpents.	Perches.	Pieds.	SUPERFICIE. Arpents.	Perches.	Pieds.	Emplacements ou Lots à bâtir, ou peu d'autres fins que pour des fins agricoles. VALEUR. £ s. d.	Montant de la Rente Constituée à être payée par le Censitaire. £ s. d.
		Paroisse de Ste. Julie. Huitième Concession, côté s.-d.-ouest. – (Suite.)											
1243		Aimé Massue	1	5		10			15			.....	0 12 0
1244		Pierre Ayet	1			10			10			.....	0 8 0
1245		Joseph Peltier, *ès qualité*	2 1			20 5			35			.....	1 11 0
1246		Jean Bte. Sansoucis et Veuve Frs. Deragon	1	5		20			30			.....	1 3 [illegible]
1247		Joseph Dufresne		5		20			10			.....	0 7 9
1248		Antoine Chagnon		5		20			10			.....	0 7 9
1249		Amable et Toussaint Senécal	1			20			20			.....	0 15 6
1250		Nicolas Gabouriau		5		20			10			.....	0 7 9
1251		Joseph Lussier		5		20			10			.....	0 7 9
1252		Abraham Bernard		5		20			10			.....	0 7 9
1253		Hypolite Cardin		5		20			10			.....	0 7 9
1254		Louis Adolphe Robitaille		5		20			10			.....	0 7 9
1255		Jean Bte. Brouillet		5		20			10			.....	0 7 9
1256		Joseph Fugère		5		20			10			.....	0 7 9
1257		Joseph Hébert		5		20			10			.....	0 7 9
1258		Frs. Xav. Thomas		5		20			10			.....	0 7 9
1259		Augustin Brunel		5		20			10			.....	0 7 9
1260		Amable Lozeau		5		20			10			.....	0 7 9
1261		Jean Bte. Savarias		5		20			10			.....	0 7 9
1262		Michel Messier		5		20			10			.....	0 7 9
1263		Pierre Prevost	2			20			40			.....	1 11 0
1264		Jean Pierre Brunel	1			20			20			.....	0 15 6
1265		Joseph Langlois	1			20			20			.....	0 15 6
1266		Charles Cadieux	1			20			2			.....	0 15 6
1267		Charles Messier		5		20			10			.....	0 7 9
1268		Moise Dussault		5		20			10			.....	0 7 9
1269		Moïse et Frs. Dussault		5		20			10			.....	0 7 9
1270		Pierre McDuff		5		20			10			.....	0 7 9
1271		Joseph Cusson		5		20			10			.....	0 7 9
1272		——— Bertrand		5		20			10			.....	0 7 9
1273		Antoine Chagnon		5		20			10			.....	0 7 9
1274		Jérôme Paquet		5		20			10			.....	0 7 9
1275		Michel Foisy		5		20			10			.....	0 7 9
1276		Moise Gervais		5		20			10			.....	0 7 9
1277		Jacques Lamoureux	1			20			20			.....	0 15 6

No. de référence.	No. du Terrier.	NOMS DES CENSITAIRES.	ETENDUE DE LA CONCESSION OU DU TERRAIN POSSÉDÉ. FRONT. Arpents.	Perches.	Pieds.	PROFONDEUR. Arpents.	Perches.	Pieds.	SUPERFICIE. Arpents.	Perches.	Pieds.	Emplacements ou Lots à bâtir, ou pour d'autres fins que pour des fins agricoles. VALEUR. £ s. d.	Montant de la Rente Constituée à être payée par le Censitaire. £ s. d.	Voyez référence au bas.
		Paroisse de Ste. Julie. Huitième Concession, côté sud-ouest —(Suite.)												
1278		Jean Bte. Brodeur		5		20			10					
1279		Lambert Brien		5		20			10				0 7 9	
1280		Héritiers Chs. Lacoste	1			20			20				0 7 9	
1281		Jean Bte. Aubertin	1			20			20				0 15 6	
1282		Jacques Cadieux, *ès qualité*	1			20			20				0 15 6	
1283		Do.	1			20			20				0 15 6	
1284		Charles Hidler	1			20			20				0 15 6	
1285		Félix Lussier	2			20			40				0 15 6	
1286		Louis Larcau	1			20			20				1 11 0	
1287		Joseph Ethier		5		20			10				0 15 6	
1288		Charles Bonin		5		20			10				0 7 9	
1289		Venance St. Germain	2			20			40				0 7 9	
1290		Aimé Massue	2			20			40				1 11 0	
1291		Antoine Bonin		5		20			10				1 11 0	
1292		Charles Bonin		2	9	20			5				0 7 9	
1293		Narcisse Bouvier		5		20			10				0 3 10½	
1294		Pierre Ls. et Frs. Bouvier		7	9	20			15				0 7 9	
1295		Pierre Déjardy	1			20			20				0 19 4½	
1296		Basile Bouvier	1			20			20				0 15 6	
1297		Jérôme Chagnon	2			20			40				0 15 6	
1298		N. Chagnon	1			20			20				1 11 0	
1299		Jean Bte. Quintal		5		20			10				0 15 6	
1300		Jean Bte. Charon		5		20			10				0 7 9	
1301		Louis et Antoine Gendron	1			20			20				0 7 9	
1302		André Malo		5		20			10				0 15 6	
1303		Joseph Peltier		2	9	20			5				0 7 9	
1304		Michel Gosselin		2	9	20			5				0 3 10½	
1305		François Lavallée et Joseph Dussault	2			20			40				0 3 10½	
1306		Solomon Dansereau	2			20			40				1 11 0	
1307		Amable Dubois	1	5		20			30				1 11 0	
1308		Ant. et Raphaël Archambault		5		20			10				1 3 3	
1309		Ignace Charon	2			20			40				0 7 9	
1310		Amable Charon	1			20			20				1 11 0	
1311		J. Bte. Ayet dit Malo		5		20			10				0 15 6	

No. de référence.	No du Terrier.	NOMS DES CENSITAIRES.	ÉTENDUE DE LA CONCESSION OU DU TERRAIN POSSEDÉ. FRONT Arpents	Perches	Pieds	PROFONDEUR Arpents	Perches	Pieds	SUPERFICIE. Arpents	Perches	Pieds	Emplacements ou Lods à bâtir, et point désignés par leur nom sur les dessiens VALEUR	Montant de la Rente Constituée à vente par le Contrat Constitué	Cens
		Paroisse de Ste. Julie. Huitième Concession, côté sud-ouest.—(Suite.)										£ s. d.	£ s. d.	
1312		Jean Bte. Boisselle	...	5	...	20	...	...	10	...	...	...	0 7 9	
1313		Bénoni Phaneuf et Louis Boisseau	2	...	...	20	...	...	30	...	...	...	1 11 0	
1314		J. Hurteau	2	...	...	20	...	...	40	...	...	...	1 11 0	
1315		Jean Archambault	1	2	9	20	...	...	25	...	...	...	1 0 9	
1316		François Loiselle	...	7	9	20	...	...	15	...	...	...	0 11 7½	
1317		J. Hurteau	...	5	9	20	...	...	11	...	...	...	0 7 9	
1318		Joseph Jeannot	...	5	...	36	...	...	18	...	...	...	0 7 9	
1319		Hypolite Fontaine	...	5	...	36	...	...	18	...	...	...	0 7 9	
1320		Ignace D'Yon	1	...	...	36	...	...	36	...	...	...	0 15 ...	
1321		Oliv. et Thos. Hanfield	2	...	...	36	...	...	72	...	...	...	1 11 0	
1322		La Seigneuresse, (*domaine*)	2	...	...	36	...	...	...	...	...	...	...	
1323		Do. do.	2	...	...	36	...	...	...	...	...	...	...	
1324		Do. do.	2	...	...	36	...	...	...	...	...	...	...	
1325		Do. do.	2	...	...	36	...	...	...	...	...	...	...	
1326		Do. do.	2	...	...	36	...	...	...	...	...	...	...	
		Neuvième Concession, côté sud-ouest.												
1327		Amable Prévost	3	9		27 30		...	111	15	...	...	0 9 4½	
1328		Joseph Monjeau	2	0	...	12	...	...	26	10	...	...	0 2 ...	
1329		Pierre Prevost	1	...	...	25	...	...	25	...	...	...	0 2 2	
1330		Joseph Laporte	1	...	...	12	...	...	12	...	...	...	0 3 1	
1331		François Prevost	1	...	...	24	...	...	24	...	...	...	0 2 0½	
1332		Joseph Monjeau	1	6	...	12	...	...	19	20	...	...	0 1 10	
1333		Joseph Dubois	1	...	...	18	...	...	18	...	...	...	0 1 9	
		(*Lieu occupé par le Fief de Martizay.*)												
1334		Joseph Ainsse	1	...	...	42	5	...	42	50	...	...	0 3 7	
1335		Louis Hébert	...	3	6	30	...	...	10	...	...	...	0 0 10½	
1336		Paul Colette	...	1	12	30	...	...	5	...	...	...	0 1 ...	
1337		Louis Claquette	...	5	...	30	...	...	15	...	...	...	0 1 3½	
1338		Jean Bte. Langlois	...	7	9	30	...	...	22	50	...	...	0 1 11	
1339		Théophile Giraud	...	2	9	30	...	...	7	50	...	...	0 2 5¼	
1340		Antoine Monjeau	...	5	8	30	...	...	16	35	108	...	0 1 5	
1341		Messire Joseph Desautels	1	4	10	30	...	...	43	66	216	...	0 3 8	

No. de référence.	No. du Terrier.	NOMS DES CENSITAIRES.	ETENDUE DE LA CONCESSION OU DU TERRAIN POSSÉDÉ. FRONT. Arpents.	Perches.	Pieds.	PROFONDEUR. Arpents.	Perches.	Pieds.	SUPERFICIE. Arpents.	Perches.	Pieds.	Emplacements ou Lots à bâtir, ou pour d'autres fins que pour des fins agricoles. VALEUR. £ s. d.	Montant de la Rente Constituée à être payée par le Censitaire. £ s. d.	Voyez redevance au fol.
		Perrosse de Ste. Julie, Neuvième Concession, côté sud-ouest.—(Suite.)												
1342		Antoine Brodeur	2			30			60				0 5 1	
1343		Elie Beauchamp	1			30			3				0 9 8	
1344		Do.		5		30			15				0 1 3½	
1345		Frs. Xav. Blanchard		5		30			15				0 4 10	
1346		Camille Brodeur		2		30			15				0 1 6	
1347		Théophile Jodoin		5		30			15				0 1 3½	
1348		Frs. Xav. Jodoin		5		30			15				0 1 3½	
1349		Elie Geoffrion		5		30			15				0 1 3½	
1350		Amable Lozeau		5		30			15				0 1 3½	
1351		Ls. Ant. Toussaint Brodeur		5		30			15				0 1 3½	
1352		Frs. Xav. Blanchard		5		30			15				0 4 10	
1353		Michel Messier		3	6	30			10				0 0 10½	
1354		Abraham Richard et Jean B.te. Choquette		8		18			11	10			0 1 3	
1355		Louis Paré		8		12			9	60			0 0 10	
1356		Elie Beauchamp		5		30			15				0 1 3½	
1357		M. A. Girard	1	1		30			33				0 2 10	
1358		Jacques Cadieux	1			30			30				0 2 6½	
1359		Louis Fontaine	1			30			30				0 2 6½	
1360		Charles Monjeau		5		30			15				0 1 3½	
1361		Pierre Cicot		5		30			15				0 1 3½	
1362		Aimé Massue	1			30			30				0 2 7	
1363		Pierre et Félix Geoffrion	1			30			30				0 2 6½	
1364		Félix Messier		5		30			15				0 1 3½	
1365		Christophe Collette, fils		5		30			15				0 1 3½	
1366		Louis Adolphe Robitaille		5		30			15				0 4 10	
1367		Charles Petit		5		30			15				0 1 3½	
1368		Pierre Jarret		5		30			15				0 1 3½	
1369		Augustin Messier		4	3	30			12	16			0 1 1	
1370		Joseph Dupré		2	9	30			7	50			0 2 4¾	
1371		Toussaint Bousquet		6	12	30			20				0 1 8½	
1372		Augustin Brunel		5		30			15				0 1 5½	
1373		Pierre Jarret		5		30			15				0 1 3½	
1374		Hypolite Dalpé	1			30			30				0 2 6½	
1375		Frs. Xav. Brunel		7	9	30			22	50			0 1 11	
1376		Eugène Brunel		2	9	30			7	50			0 0 8	

No. de référence.	No. du Terrier.	NOMS DES CENSITAIRES.	ÉTENDUE DE LA CONCESSION OU DU TERRAIN POSSÉDÉ — FRONT. Arpents.	Perches.	Pieds.	PROFONDEUR. Arpents.	Perches.	Pieds.	SUPERFICIE. Arpents.	Perches.	Pieds.	Emplacements ou Lots à bâtir, ou pour d'autres fins que pour des fins agricoles — VALEUR. £ s. d.	Montant de la Rente Constituée à être payée par le Censitaire. £ s. d.	Voyez référence au bas.
		Paroisse de Ste. Julie. Neuvième Concession, côté sud-ouest. - (Suite.)												
1377		Louis Senécal	1	5		30			45			.....	0 1 3	
1378		Adolphe Cadieux		5		30			15			.....	0 1 5	
1379		Jean Bte. Lozeau	1			30			30			.....	0 2 6	
1380		Hyth. Brien dit Desrochers		5		30			15			.....	0 1 3½	
1381		J. N. A. Archambault		5		30			15			.....	0 1 3	
1382		Nicolas Choquette		5		30			15			.....	0 1 3	
1383		Paschal et J. Bte. Jarret		5		30			15			.....	0 1 3	
1384		François Cadieux	1	5		30			15			.....	0 1 3	
1385		Abraham Richard		5		30			15			.....	0 1 3	
1386		Charles Messier		5		30			15			.....	0 1 3	
1387		Joachim Messier		5		30			15			.....	0 1 3	
1388		Do.	1			30			30			.....	0 2 7	
1389		Alexis Rivet	1			30			30			.....	0 2 7	
1390		François Bertrand	1			30			30			.....	0 2 6½	
1391		Toussaint Bousquet		5		30			15			.....	0 1 3½	
1392		Frs. et Joachim Messier		5		30			15			.....	0 1 3½	
1393		Aimé Massue	1			30			30			.....	0 2 7	
1394		Jean Bte. Cyr		5		30			15			.....	0 1 3½	
1395		Joseph Gadois Mogé		5		30			15			.....	0 4 10	
1396		Pierre Ayet	1			30			30			.....	0 3 2	
1397		Joseph Ayet	1			30			30			.....	0 9 9	
1398		Amable Savarias		5		30			15			.....	0 4 10½	
1399		Jean Bte. Aubertin		5		30			1[illegible]			.....	0 1 5½	
1400		Charles Lussier	1	5		30			45			.....	0 4 8½	
1401		Simon Chagnon		5		30			15			.....	0 1 5½	
1402		Félix Lussier	1			30			30			.....	0 3 8	
1403		Joseph Hébert		5		30			15			.....	0 1 3½	
1404		Joseph Jodoin		5		30			15			.....	0 4 10	
1405		Paschal et J. Bte. Jarret	1			30			30			.....	0 2 6½	
1406		Charles Lussier		8		30			24			.....	0 7 9	
1407		Christophe Colette	1			30			30			.....	0 2 6½	
1408		Antoine Brodeur	1			30			30			.....	0 9 9	
1409		Jos. F. X. Perrault	2			30			60			.....	0 5 8	
1410		Alexandre Hébert	1			30			30			.....	0 2 10½	
1411		Joseph Geoffrion	1			30			30			.....	0 2 7	
1412		Louis Dalpé		5		30			15			.....	0 1 3½	

Numéro de référence	Numéro Terrier	NOMS DES CENSITAIRES.	ETENDUE DE LA CONCESSION OU DU TERRAIN POSSÉDÉ — DEVANT — Arpents.	Perches	Pieds	DERRIÈRE LE — Arpents	Perches	Pieds	SUPERFICIE — Arpents	Perches	Pieds	Emplacements ou Lots à bâtir, ou pour d'autres fins que pour des fins agricoles. — VALEUR £ s. d.	Montant de la Rente Constituée à être payée par le Censitaire. £ s. d.	Voyez référence au Ms.
		Paroisse de Ste. Julie. Neuvième Concession, côté sud-ouest.—(Suite.)												
1110		Pierre Dalpé	5	30		15							0 1 3½	
1111		Théophile Hébert	5	30		15							0 1 3½	
1113		Joseph Colette	5	30		15							0 1 5	
1116		Nicolas Choquette	5	30		15							0 1 3½	
1117		Damis Prevost	5	30		15							0 1 3½	
1118		Charles Cadieux	1	30		30							0 2 10	
1119		Joseph Hebert	2	30		60							0 5 1	
1120		Frs. Xav. Jodoin	1	30		30							0 2 7	
1121		Pierre Geoffrion	1	30		30							0 2 10½	
1122		Alexandre Hébert	2	30		60							0 5 7½	
1123		Félix Lussier	1	30		30							0 2 10	
1124		Chs. Demuy et Jos. Dalpé	1	30		30							0 9 7½	
1125		Nicolas Bardua	2	30		60							0 5 1	
1126		Joseph Bissonette	5	30		15							0 4 10	
1127		Joseph Lussier	5	30		15							0 1 3½	
1128		Frs. Xav. Geoffrion	5	30		15							0 1 5	
1129		Charles Cadieux	5	30		15							0 1 4	
1130		Gabriel Foisy	1	30		30							0 2 9½	
1131		Jean Bte. Fugère	1	30		30							0 2 6½	
1132		François Dalpé	1	30		30							0 9 9	
1133		Etienne Ayet dit Malo	1 3	24		21 60							0 13 5	
			5											
1134		Louis Ayet	5	24		12							0 7 9	
1135		Pierre Dubreuil	2 9	24		6							0 3 10½	
1136		Isidore Ayet	2 9	24		6							0 3 10½	
1137		Théophile Brodeur	5	24		12							0 7 9	
1138		Antoine Deceilles	5	24		12							0 7 9	
1139		Casimir Tanant	5	24		12							0 7 9	
1140		Eugène Brunel	5	24		12							0 7 9	
1141		Hirks Fontaine	2 9	24		6							0 3 10½	
1142		Pierre Bourgeois	2 9	24		6							0 3 10½	
1143		Charles Petit	2 9	24		6							0 3 10½	
1144		Charles Lussier	2 9	24		6							0 3 10½	
1145		Louis Petit	1	24		21							0 15 6	
1146		François Bertrand	5	24		12							0 7 9	
1147		Hypolite Jodoin	5			12							0 7 9	
1148		Louis Audet	2	24		48							1 11 0	

No de référence	No de Terre	NOMS DES CENSITAIRES	ETENDUE DE LA CONCESSION DUE DU TERRAIN CENSIVE: Front	Profondeur	Superficie	Emplacements ou bâtisses, etc., dont Chaleurs ou emplacements des bâtisses	Vendues, lods, Ventes ou à vendre, etc., pour Cens
			Arp. Perc. Pds.	Arp. Perc. Pds.	Arp. Perc. Pds.	£ s. d.	£ s. d.
		Paroisse de Ste. Julie. Neuvième Concession, côté sud ouest —(Suite.)					
1449		L. N. A. Archambault	2	21	18		0 15 0
1450		Louis Meunier	1	21	21		0 15 6
1451		Joseph Christie	1	21	21		0 15 6
1452		Joseph Payette	5	21	12		0 7 9
1453		Frs. Payette, fils d'Ant	5	21	12		0 7 9
1454		Hérts. Frs. Payette, fils de Frs.	5	21	12		0 7 9
1455		Nicolas Latinville	5	21	12		0 7 9
1456		Pierre Favreau	1	21	21		0 15 6
1457		Andre Langlois	5	21	12		0 7 9
1458		Louis Chete	5	21	12		0 7 9
1459		Michel Chaput	1	21	21		0 15 6
1460		Joseph Geoffrion	5	21	12		0 7 9
1461		Joseph Petit	5	21	12		0 7 9
1462		Joseph Girard	5	21	12		0 7 9
1463		Joseph Choquette	5	21	12		0 7 9
1464		Jean Bte. Pepin	5	21	12		0 7 9
1465		Louis Savarias, père	5	21	12		0 7 9
1466		Jean Bte. Lozeau, fils	5	21	12		0 7 9
1467		Joseph Gauthier	5	21	12		0 7 9
1468		François Petit	5	21	12		0 7 9
1469		Louis Paré	5	21	12		0 7 9
1470		Parfait Charon	5	21	12		0 7 9
1471		Benjamin Ayet	5	21	12		0 7 9
1472		Frs. Xavier Messier	1	21	21		0 15 6
1473		Jos. Léon Beauchamp	5	21	12		0 7 9
1474		François Jarret	5	21	12		0 7 9
1475		Jean Bte. Lafrance	5	21	12		0 7 9
1476		Hilarie Girard	5	21	12		0 7 9
1477		Joseph Geoffrion	5	21	12		0 7 9
1478		Louis Cardin	5	21	12		0 7 9
1479		Jean Régis Lafrance	5	21	12		0 7 9
1480		Jean Bte. Fili	2 9	21	6		0 3 10½
1481		Joseph Lavigne	2 9	21	6		0 3 10½
1482		Joseph Lussier	1	21	24		0 15 6
1483		François Dalpé	1	21	24		0 15 6
1484		André Lafleur, fils, *ès qualité*	1	21	21		0 15 6

No. de Terre	NOMS DES CENSITAIRES.	ETENDUE DE LA CONCESSION OU DU TERRAIN CENSIVE. Front	Profondeur	Superficie	Lods et ventes, et autres droits que peut exiger le Seigneur	Montant de la Rente Constituée pour le Censitaire	Voyez l'explication au bas.
		arp.	arp.	arp.	£ s. d.	£ s. d.	
	Paroisse de Ste. Julie. Neuvième Concession, côté sud-ouest.—(Suite.)						
1485	Pierre Jarret	5	21	12		0 7 9	
1486	Hubert Fontaine	5	21	12		0 7 9	
1487	Joseph Contois	1	21	24		0 15 6	
1488	Charles Cadieux	5	21	12		0 7 9	
1489	Antoine Bissonette	5	21	12		0 7 9	
1490	François Charon	2	21	18		1 11 0	
1491	Jean Bte. Martin	1	21	24		0 15 6	
1492	Pierre Barbu	5	21	12		0 7 9	
1493	Benjamin Jodoin	5	21	12		0 7 9	
1494	François Marchessecault	5	21	12		0 7 9	
1495	Léonard Gosselin	5	24	12		0 7 9	
1496	Jean Bte. Robert	5	24	12		0 7 9	
1497	Michel Perron	5	24	12		0 7 9	
1498	Jerôme Chagnon et Louis Tetreau	2	21	18		1 11 0	
1499	Antoine Gendron	5	21	12		0 7 9	
1500	Antoine Giard	5	21	12		0 7 9	
1501	Jean Bte. Trudeau	1	21	24		0 15 6	
1502	Joseph Bissonette	1	21	24		0 15 6	
1503	Gabriel Foisy	1	21	24		0 15 6	
1504	Michel Langevin	5	24	12		0 7 9	
1505	Veuve Pierre Amiot	5	21	12		0 7 9	
1506	Eustache Chagnon	5	21	12		0 7 9	
1507	Joseph Manseau	5	21	12		0 7 9	
1508	Joseph Charbonneau	5	21	12		0 7 9	
1509	Pierre Messier	5	24	12		0 7 9	
1510	Louis Dalpé	1	24	24		0 15 6	
1511	Louis Chagnon et Michel Jarret	5	24	12		0 7 9	
1512	Léon Gaudet	5	24	12		0 7 9	
1513	Louis St. Roch	5	21	12		0 7 9	
1514	Benjamin Phaneuf	5	21	12		0 7 9	
1515	Frs. Xavier Chagnon	5	24	12		0 7 9	
1516	Michel Petit	5	24	12		0 7 9	
1517	Jean Bte. Chamberlan	5	24	12		0 7 9	
1518	Jean Bte. Langevin	5	24	12		0 7 9	

No. de référence	No. du Terrier	NOMS DES CENSITAIRES	ETENDUE DE LA CONCESSION OU DU TERRAIN POSSÉDÉ — FRONT	PROFONDEUR	SUPERFICIE	Emplacements ou Localités où peut s'appliquer cette description	Montant de la Rente Constituée avec les Lods et Ventes	
							£ s. d.	£ s. d.
		Paroisse de Ste. Julie. Neuvième Concession, côté sud-ouest.—(Suite)						
1519		Jean Fontaine	5	21	12		0 7 9	
1520		Michel Trudeau	5	21	12		0 7 9	
1521		Frs. Xav. Tetreau	5	21	12		0 7 9	
1522		Amable Plante	5	21	12		0 7 9	
1523		François Chagnon	2	2	48		1 11 0	
1524		Jean Bte. Chagnon	2	21	48		1 11 0	
1525		André Mulo	1	21	24		0 15 6	
1526		Théophile Boulé	5	21	12		0 7 9	
1527		Joseph Laflamme	5	21	12		0 7 9	
1528		Joseph Dédier	5	21	12		0 7 9	
1529		Antoine Foisy	5	21	12		0 7 9	
1530		Frs. Xav. Colette	1	21	24		0 15 6	
1531		Joseph Charon	2	21	48		1 11 0	
1532		Michel Petit	5 9	21	13 60		0 7 9	
		Dixième Concession, côté sud-ouest.						
1533		Jacques Cadieux	2	30	60		0 5 0½	
1534		Frs. Xav. Petit	1	30	30		0 2 6½	
1535		Etienne Ayet	1 / 5	7 / 23	18 50		0 1 7	
1536		Do.	5	23	11 50		0 1 1	
1537		Frs. Xav. Jodoin	1	15	15		0 1 3½	
1538		Joseph Ayet	1	15	15		0 1 3½	
1539		Frs. Xav. Geoffrion	1	30	30		0 2 6½	
1540		Pierre Geoffrion	2	10	20		0 1 9	
1541		Charles Cadieux	2	20	40		0 3 5	
1542		Joseph Hébert	2 5	10	25		0 2 1	
1543		Antoine Bousquet	2	20	40		0 3 5	
1544		Do.	5	10	5		0 0 5½	
1545		Mich[illegible] Chenette	9	18	16 20		0 1 5	
1546		Nicolas [illegible] Pau	3 / 2 1	12 / 18	73 80		0 6 3	
1547		Joseph Mé[illegible]	5	30	15		0 1 3½	
1548		Alexandre Hébert	5	30	15		0 1 5½	
1549		Do.	2	10	20		0 1 9½	
1550		Joseph Bissonette	1 3 6	20	26 66 216		0 2 7½	

No de référence	No du Terrain	NOMS DES CENSITAIRES.	ETENDUE DE LA CONCESSION OU DU TERRAIN POSSÉDÉ.										Emplacements ou Lots à bâtir, ou pour d'autres fins que pour des fins [illegible]	Montant de la [illegible] Censitaire.		
			[illegible]			[illegible]			[illegible]							
													£ s. d.	£	s.	d.
		Paroisse de Ste. Julie. Dixième Concession, côté sud-ouest — (Suite.)														
1551		François Gloutney	...	3	6	20	...	...	6	66	216	...	...	0	0	7
1552		Joseph Ayet	...	3	6	20	...	...	6	66	216	...	...	0	0	7
1553		Félix Lussier	1	...	...	30	...	...	30	...	...	...	...	0	2	10
1554		Nicolas Choquette	2	2	9	30	...	...	67	50	...	...	...	0	6	0½
1555		Damis Prévost	...	7	9	30	...	...	22	50	...	...	...	0	1	11
1556		Do.	1	...	...	23	...	...	23	...	...	...	...	0	1	11½
1557		Michel Langevin	1 2	... ...	... ...	23 7	... ...		37	...	...	...	...	0	3	1½
1558		Louis Dalpé	...	5	...	25	...	...	12	50	...	...	...	0	1	1
1559		Pierre Dalpé	...	5	...	25	...	...	12	50	...	...	...	0	1	1
1560		Félix Prévost	1	...	...	20	...	...	20	...	...	...	...	0	1	8½
1561		Félix Geoffrion	3 2 1	... ...	... ...	5 5 20	... ...		45	...	...	...	...	0	3	10
1562		Pierre Jarret	...	5	...	30	...	...	15	...	...	...	...	0	1	3½
1563		Christophe Colette	1 ...	... ...	... ...	22 22	6 2		22	40	...	...	...	0	1	11½
1564		Félix Lussier	1 ...	... ...	... ...	7 7	4 8		7	60	...	...	...	0	0	8
1565		Joseph Lussier	1	5	...	23	1	...	34	60	...	...	...	0	2	11
1566		Félix Lussier	1	5	...	6	9	...	10	40	...	...	...	0	0	11
1567		Gabriel Foisy	...	8	...	30	...	...	24	...	...	...	...	0	2	0
1568		André Malo	...	2	...	30	...	...	6	...	...	...	...	0	0	6½
1569		Jean Pierre Brunel	1 1	... 5	... ...	8 22	... ...		41	...	...	...	...	0	3	6
1570		Joseph Dufilly	1 ...	... 5	... ...	8 22	... ...		19	...	...	...	...	0	1	[illegible]
1571		Charles Demuy	1	...	...	30	...	...	30	...	...	...	...	0	2	10
1572		Jean Bte. Chagnon	1	...	...	30	...	...	30	...	...	...	...	0	2	10
		Paroisse de Varennes. Onzième Concession, côté sud-ouest.														
1573		Charles Lussier	2	1	16	30	...	...	65	66	216	...	...	0	6	2½
1574		Joseph François Perrault	1	9	...	30	...	...	57	...	...	...	...	0	4	10
1575		Do. Do.	2	...	...	30	...	...	60	...	...	...	...	0	5	1
1576		Do. Do.	4	...	...	30	...	...	120	...	...	...	...	0	10	1
1577		Alexandre Hébert	2	...	...	30	...	...	60	...	...	...	...	0	5	8
1578		Félix Prévost	2	...	...	30	...	...	60	...	...	...	...	0	5	9½
1579		Pierre Geoffrion	2	...	3	30	...	...	60	50	...	...	...	0	5	1½

No. de référence.	No. du Terrier.	NOMS DES CENSITAIRES.	ÉTENDUE DE LA CONCESSION OU DU TERRAIN POSSÉDÉ. FRONT. Arpents.	Perches.	Pieds.	PROFONDEUR. Arpents.	Perches.	Pieds.	SUPERFICIE. Arpents.	Perches.	Pieds.	Emplacements ou Lots à bâtir, ou pour d'autres fins que pour des fins agricoles. VALEUR. £ s. d.	Montant de la Rente Constituée à être payée par le Censitaire £ s. d.
		Paroisse de Varennes Onzième Concession, côté sud-ouest.—(Suite.)											
1580		Joseph Hébert	2			30			60				0 5 1
1581		Théophile Hébert	2			30			60				0 5 1
1582		Joseph Hébert	1		5	30			30	8	108		0 2 7
1583		Alexandre Hébert	3		9	30			91	50			0 8 7
1584		Félix Lussier	6			30			180				0 17 0
1585		Joseph Dufilly	2	1	9	30			64	50			0 6 6
1586		Joseph Hébert	2	3	4	30			69	66	216		0 5 11
									1922	40	272	6196 6 11	518 1 6

PROVINCE DU CANADA,
BAS CANADA.

Je, soussigné, HENRY JUDAH, un des Commissaires en vertu de l'Acte Seigneurial de 1854, certifie avoir fait, conformément à la loi, le présent Cadastre de la Seigneurie de Belœil. Et maintenant en procédant à clore, comme je clos finalement, par les présentes, le dit Cadastre, je fixe la valeur totale des divers droits et biens lucratifs de la dite Seigneurie aux sommes suivantes, viz :—

	$ cts.
1. Valeur des Cens et Rentes	34538 33
2. Valeur des Lods et Ventes, laquelle se monte pour la classe des fonds agricoles à une somme annuelle de £306 1s. 6d. courant, et pour la classe des emplacements à une somme de £20 1s. 2d. courant, en total £326 2s. 8d	21742 21
3. Valeur de l'indemnité pour banalité	2000 00
4. Valeur du moulin banal	4000 00
5. Valeur du Domaine Seigneurial	1200 00
	$63480 54

La Seigneuresse n'a droit à aucune autre indemnité, et il n'y a aucuns autres droits ni biens lucratifs à estimer dans cette dite Seigneurie, outre ceux qui apparaissent et qui sont énumérés ci-dessus.

De sorte que la valeur totale de la dite Seigneurie se trouve être de la somme de soixante-et-trois mille quatre cent quatre-vingts piastres et cinquante-quatre centins, à laquelle somme je la fixe.

Daté le 7 Février, 1860.

HENRY JUDAH,

Commissaire.

PROVINCE DU CANADA,
BAS CANADA.
DISTRICT DE MONTRÉAL.

Dans la Cour pour la révision des Cadastres faits en vertu de l'Acte Seigneurial de 1854 et ses amendements.

MERCREDI, le Vingt-neuvième jour de Mai, mil huit cent soixante-et-un.

PRÉSENTS :

S. LELIÈVRE,
N. DUMAS,
C. DELAGRAVE, } Ecuyers, Commissaires-Réviseurs.

D'après le jugement de cette cour, rendu ce jour, le présent cadastre est corrigé, réformé et amendé ainsi qu'il suit, viz :

1o. Une somme annuelle de mille trois cent trente-et-une piastres et trente-huit centins est accordée à la seigneuresse de cette seigneurie, comme indemnité pour la perte lui résultant de l'abolition du droit de lods et ventes dans la dite seigneurie, au lieu de la somme de mille trois cent quatre piastres et cinquante-trois centins, accordée originairement à la dite seigneuresse, pour l'abolition du dit droit de lods et ventes, par le commissaire chargé de la confection du dit cadastre.

2o. Quant au surplus des matières et choses contenues dans le présent cadastre, il est confirmé et maintenu tel que fait, fixé et établi par le commissaire chargé de la confection du dit cadastre et tel que le tout apparaît actuellement au dit cadastre.

Et en foi de tout ce que dessus nous avons signé.

S. LELIÈVRE,
N. DUMAS,
C. DELAGRAVE,

Commissaires-Réviseurs.

Province du Canada,
Bas Canada.

Je, soussigné, HENRY JUDAH, un des commissaires en vertu de l'acte seigneurial refondu, ai fait, en triplicata et conformément à la loi, le présent cadastre abrégé de la seigneurie de Belœil.

Les rentes constituées, payables à la seigneuresse de cette seigneurie, par les censitaires d'icelle, et la valeur des droits casuels, pour l'abolition desquels une indemnité est accordée, par le gouvernement de cette Province, à la dite seigneuresse, pour le rachat du droit de lods et ventes et du droit de banalité, sont celles qui apparaissent au présent cadastre, tel qu'amendé et corrigé par le jugement de la cour de révision.

De plus les droits de la couronne, dans cette seigneurie, consistent dans le droit de quint, lequel droit de quint est computé, en formant une année commune sur le quint accru dans le Bas Canada, pendant les vingt-cinq années immédiatement antérieures à la passation de l'acte seigneurial de 1854, et réparti sur la dite seigneurie, en vertu des dispositions du dit acte, et se monte à une somme annuelle de quarante-sept piastres et quatre-vingt-quatorze centins..... $47 94

Et en foi de tout ce que dessus j'ai signé.

Montréal, 24 Janvier, 1861.

Commissaire sous l'Acte Seigneurial Refondu.

QUEBEC:
IMPRIMÉ PAR STEWART DERBISHIRE ET GEORGE DESBARATS,
Imprimeur de Sa Très-Excellente Majesté la Reine.
1861.

No. 5.

CANADA, B.C.

Procédés sous l'Acte Seigneurial de 1854 et ses amendements.

CADASTRE ABREGÉ

DE LA

SEIGNEURIE DE BERTHIER.

POSSÉDÉE PAR E. O. CUTHBERT ET C. H. CUTHBERT, ÉCUYERS.

Fait le 24 Janvier, 1861, par **HENRY JUDAH, Ecuyer, Commissaire.**

INDEX DES CONCESSIONS, ETC.,

AU

CADASTRE ABRÉGÉ

DE LA

SEIGNEURIE DE BERTHIER.

	Page.
Première concession, Grande Côte de Dorvilliers	3
Seconde concession, au bout des terres de la Grande Côte, aboutissant à la grande ligne et à la Rivière St. Joseph	4
Troisième con., S. O., Lachaloupe, en Dorvilliers.	4
Quatrième do. N. E., do. do.	5
Cinquième do. do. Rivière St. Joseph, en Dorvilliers	5
Sixième concession, S. O., Rivière St. Joseph, en Dorvilliers	5
Septième concession, Ile au Foin	6
Huitième do. Côte de Berthier	7
Do. do. Grande Côte de Berthier.	7
Emplacements sur la terre Barbier, (Mme. Bonald,) au bout du chemin de ligne	8
Emplacements sur la terre de La Fabrique, au bout du chemin de ligne	8
Terrain en arrière du Village de Berthier	8
Village de Berthier, rue Edouard, côté Nord	8
Do. do. do. côté Sud	10
Do. do. Sud-Ouest, rue Barbier	11
Do. do. Nord-Est, do.	11
Do. do. rue du chemin de ligne	11
Do. do. Sud-Ouest, rue de l'Eglise.	12
Do. do. Nord-Est, do.	12
Do. do. Sud-Ouest, rue St. Henri	12
Do. do. Nord-Est, do.	12
Do. do. Nord-Ouest, rue St. Paul ou Oat Hill	13
Village de Berthier, Sud-Est, rue St. Paul ou Oat Hill	13
Village de Berthier, Sud-Est, rue William	14
Do. do. Nord-Ouest, do.	14
Do. do. rue St. Jacques	14
Do. do. rue St. Charles	15
Do. do. rue Clements	15
Do. do. rue Ste. Rose	15
Do. do. Nord-Est, rue Clara	15
Do. do. Sud-Ouest, do.	15
Dixième concession, Ile aux Castors	16
Do. do. Ile du Milieu	16
Do. do. Ile aux Fesses	16
Do. do. Iles Rodin et Marguerite, Commune de Berthier	16
Onzième concession, les Ilots	16
Do. do. Ile aux Vaches	17
Douzième concession, Marais des Bois	17
Do. do. Terres de la Baie du Nord.	17
Do. do. Terres du Nord	18
Do. do. N. O., Rivière Chicot	20
Treizième concession, Sud-Ouest, Lachaloupe	21
Quatorzième do. do. Rivière Bayonne	22
Quinzième do. Nord-Est, do.	25
Seizième do. St. Esprit, etc	29
Do. do. S. O., Ruiss. Bonaventure	30
Do. do. N. E., do.	32
Dix-septième do. S. O., Route Alfred	35
Do. do. N. E., do.	37
Dix-huitième do. S. O., Ruiss. St. Pierre	39
Do. do. N. E., do	40
Do. do. St. Pierre, etc	41
Do. do. do. Rang des Vingt.	42
Dix-neuvième con., premier rang, Castle Hill	43
Do. do. deuxième rang, do.	43
Do. do. troisième rang, do.	44
Concession St. Pierre, do. do.	44
Vingt-et-unième con., premier rang, Ste. Cécile	45
Do. do. second rang, do.	45
Concession Ste. Julie	46
Vingt-deuxième con., premier rang, Ste. Anne	46
Do. do. deuxième rang, do.	47
Do. do. troisième rang, do.	48
Vingt-troisième do. S. O., Rivière Chicot	49
Do. do. N. E., do.	53
Vingt-quatrième concession, Côte St. Jean	57
Vingt-troisième con., N. E., Rivière Chicot	58
Terres entre celles du N. E., etc	58
Vingt-cinquième concession, Stockton	59
Vingt-sixième con., S. O., Ste. Catherine	59
Do. do. N. E., do.	62
Vingt-septième do. Fourches St. André, etc	67
Do. do. do. S. O., etc.	68
Do. do. petit rang au bout des terres des Fourches	70
Fourches St. André, N. E., premier rang	71
Do. do. deuxième rang	71
Do. do. troisième rang	72
Do. do. quatrième rang	72
Vingt-huitième concession, St. Amable	72

No. de référence.	NOMS DES CENSITAIRES.	ÉTENDUE DE LA CONCESSION OU DU TERRAIN POSSÉDÉ. FRONT. Arpents.	Perches.	Pieds.	PROFONDEUR. Arpents.	Perches.	Pieds.	SUPERFICIE. Arpents.	Perches.	Pieds.	Emplacements ou Lots à bâtir, ou pour d'autres fins que pour des fins agricoles. VALEUR. £ s. d.	Montant de la Rente Constituée à être payée par le Censitaire. £ s. d.	REMARQUES.
	Première Concession, Grande Côte de Dorvilliers.												

ERRATA.

No. de référence.		Nature de l'Erreur.		
11	Rente constituée.....	*au lieu de* £0 5 0¼.....	*lisez*	£0 5 0¾
145	Superficie.....	" 24 ar. 57 per.....	"	24 arp. 67 per.
299	Rente constituée.....	" £0 1 1	"	£0 0 1
314	Superficie	" 62 per. 162 pds.....	"	62 per. 0 pds.
315	Do.	" 33 per. 162 pds.....	"	33 per. 0 pds.
338	Rente constituée	" £0 0 3¼	"	£0 4 5¼
370	Superficie	" 50 perches.....	"	56 perches
396	Rente constituée.....	" £0 7 3½	"	£0 7 3¾
416	Do.	" £0 6 11½	"	£0 6 11¼
417	Do.	" £0 15 3¾	"	£0 15 3½
420	Superficie.....	" 75 per. 144 pds.....	"	75 per. 0 pds.
499	Rente constituée.....	" £0 1 11½	"	£0 1 11¼
597	Profondeur et Superficie	" 0 ar. 6 p. 2 pd 0 ar. 3 p. 10 pd	"	6a. 2p. 0p. 3a. 10p. 0p.
598	Do. Do.	" 0 18 2 0 9 10	"	18 2 0 9 10 0
599	Do. Do.	" 0 24 5 0 12 25	"	24 5 0 12 25 0
650	Rente constituée.....	" £0 12 4½	"	£0 12 4¾
652	Do.	" £0 2 1½	"	0 2 1¼
688	Do.	" £0 1 10½	"	0 1 10¼
736	Superficie	" 109 arp. 29 per. 0 pds.....	"	109 arp. 19 per. 0 pds.
742	Do.	" 43 arp. 33 per 0 pds.....	"	45 arp. 33 per. 0 pds.
768	Rente constituée.....	" £0 6 4½.....	"	£0 6 4¾
821	Superficie	" 67 arp. 37 per. 167 pds.....	"	67 arp. 37 per. 162 pds.
873	Rente constituée.....	" £0 10 8⅜.....	"	£0 10 8¾
933	Do.	" 0 13 0½.....	"	0 13 0¼
944	Do.	" 0 13 3½.....	"	0 13 3¼
1254	Do.	" 0 0 6¼.....	"	0 0 6¼
1196	Do.	" 0 5 4½.....	"	0 5 4¼
1562	Do.	" 0 4 1¾.....	"	0 4 1½
1685	Do.	" 0 11 9¼.....	"	0 11 9½
1720	Superficie	" 56 arp. 58 per.....	"	56 arp. 38 per.
1846	Rente constituée.....	" £0 12 2.....	"	£0 12 2½
2297	Do.	" 0 7 3¾.....	"	0 7 6¼

Berthier. No. 5.

32	Veuve Jean Boudreau.....	1	.....	40	.....	40	.....	.....	0	2	10
33	Do	.....	.....	.....	.....	88	90	.....	0	5	5
34	Charles Picard.....	2	.....	40	.....	80	.....	.....	0	5	10
35	Raymond Magnan.....	.....	.....	.....	.....	168	66	.....	0	14	11½

Berthier 1

INDEX DES CONCESSIONS, ETC.,

AU

CADASTRE ABRÉGÉ

No. de référence.	NOMS DES CENSITAIRES.	ÉTENDUE DE LA CONCESSION OU DU TERRAIN POSSÉDÉ. FRONT. Arpents.	Perches.	Pieds.	PROFONDEUR. Arpents.	Perches.	Pieds.	SUPERFICIE. Arpents	Perches.	Pieds.	Emplacements ou Lots à bâtir, ou pour d'autres fins que pour des fins agricoles. VALEUR. £ s. d.	Montant de la Rente Constituée à être payée par le Censitaire. £ s. d.	REMARQUES.
	Première Concession. Grande Côte de Dorvilliers.												
1	L'Hble. Ross Cuthbert							1				0 0 2½	
2	Héritiers Lafontaine		5		6			3				0 0 6¼	
3	Charles Olivier	1	5		6			9				0 1 10½	
4	Charles Payette							50			62 10 0	0 0 3¼	
5	Antoine Blais							4	75			0 1 3¾	
6	Louis Ferland							2	64			0 0 8	
7	François X. Blais							2	83			0 0 8½	
8	Joseph Blais							3				0 0 9½	
9	Louis Blais							3	55			0 0 10½	
10	Etienne Ducharme							3	37			0 0 10½	
11	Charles Blais							28	50			0 5 0¼	
12	Eugène Picard								50		7 10 0	0 0 3¼	
13	Alexis Laporte							47	10			0 3 5	
14	Antoine Morin et J. Bte. Ferland							10	41	62		0 0 7½	
15	Pierre Rondeau							22	56			0 1 10¾	
16	André Nault							3				0 0 3¾	
17	Antoine Trempe							75	18			0 5 5½	
18	Geneviève Laviolette								75			0 0 2¼	
19	Thérèse Laviolette								75		75 0 0	0 0 2¼	
20	Antoine Trempe							79	20			0 7 10	
21	Joseph Bonin	2	5		40			100				1 16 1¼	
22	Louis G. Bonin							80	88			0 16 7½	
23	Jean-Bte. Archambault								141	62	5 0 0	0 0 1¾	
24	Narcisse Trempe							78	76			0 15 9½	
25	Pierre Payette										25 0 0	0 0 0½	
26	Prospère Ducharme								48		25 0 0	0 1 1¼	
27	Veuve Louis Gauthier								36		6 5 0	0 0 1¾	
28	Cuthbert Olivier							150				0 13 8½	
29	Pierre Tessier dit Major	2			40			80				0 5 7¾	
30	Jacques Picard							39	78			0 2 10	
31	Jean-Bte. Archambault								22		20 0 0	0 0 2¼	
32	Veuve Jean Boudreau	1			40			40				0 2 10	
33	Do							88	90			0 5 5	
34	Charles Picard	2			40			80				0 5 10	
35	Raymond Magnan							168	66			0 14 11½	

No. de référence	NOMS DES CENSITAIRES.	ETENDUE DE LA CONCESSION OU DU TERRAIN POSSÉDÉ. Front. Arpents.	Front. Perches.	Front. Pieds.	Profondeur. Arpents.	Profondeur. Perches.	Profondeur. Pieds.	Superficie. Arpents.	Superficie. Perches.	Superficie. Pieds.	Emplacements ou Lots à bâtir, ou pour d'autres fins que pour des fins agricoles. Valeur. £ s. d.	Montant de la Rente Constituée à être payée par le Censitaire. £ s. d.	Remarques.
	Première Concession.—Grande Côte de Dorvilliers.—(Suite.)												
36	Benjamin Fagnan							126	50		.....	0 8 10¼	
37	Louis Paquet	3			40			120			.....	0 12 6½	
38	Henri Laferrière							90	50		.....	0 6 5¼	
39	Do								48		.....	0 1 1¼	
40	Alexis Dulac		3		38	1		11	52		.....	0 2 1¼	
41	Urbain Ducharme							66	66		.....	0 7 1	
42	Alexis Dulac		5		40			20			.....	0 1 6	
43	Antoine Blais							9	22		.....	0 0 7¾	
44	Gonzague Beaupre							63	39		.....	0 4 3	
45	Bénoni Cazabon							1	27		37 10 0	0 0 1¼	
46	Joseph Cazabon							103	20		.....	0 5 0¾	
47	François Olivier							79	88		.....	0 14 3	
48	Maxime Olivier							31	35		.....	0 5 8	
49	Bazile Beaugrand	2	5		7			17	50		.....	0 1 9¼	
	Seconde Concession, au bout [illegible] la Grande Côte, aboutissant à [illegible] ligne et à la Rivière St. Joseph.												
50	Louis G. Bonin							8			.....	0 1 6¼	
51	Charles Joly							5	45		.....	0 1 3¾	
52	Olivier Tarte							23			.....	0 4 2¼	
53	François Beaupré	2			11			22			.....	0 4 2¼	
54	Pierre Beaupré							28	56		.....	0 5 0¾	
55	Benjamin Ducharme							16	15		.....	0 1 5¼	
56	Do.							17	40		.....	0 3 3½	
57	Joseph Bourdelais							33	48		.....	0 6 1½	
58	François Bonin							41	60		.....	0 7 6½	
59	Joseph Bonin							32	10		.....	0 7 1¼	
60	Benjamin Ducharme							10			.....	0 2 3¼	
61	Noël Laliberté							62	40		.....	0 7 4¼	
62	François Chaput	2			21	5		43			.....	0 5 6	
63	Benjamin Ducharme, fils	1			13	1		13	20		.....	0 2 11	
64	Bazile Bonin							27			.....	0 5 8½	
65	Onézime Beaugrand							11	70		.....	0 0 10	
	Troisième Concession, S. O., Lachaloupe, ou Dorvilliers.												
66	Narcisse Gauthier	2	5		43	4		108	50		.....	0 5 0	
67	Héritiers Louis Généreux							96	80		.....	0 4 7½	
68	Pierre E. Dostaler							98	50		.....	0 6 4½	

No. de référence.	NOMS DES CENSITAIRES.	ÉTENDUE DE LA CONCESSION OU DU TERRAIN POSSÉDÉ. FRONT. Arpents.	Perches.	Pieds.	PROFONDEUR. Arpents.	Perches.	Pieds.	SUPERFICIE. Arpents.	Perches.	Pieds.	Emplacements ou Lots à bâtir, ou pour d'autres fins que pour des fins agricoles. VALEUR. £ s. d.	Montant de la Rente Constituée à être payée par le Censitaire. £ s. d.	REMARQUES.
	Troisième Concession.—S. O., Lachaloupe en Dorvilliers.—(Suite.)												
69	Pierre Coutu	1	5	...	37	.....		55	50	...	.....	0 3 6	
70	André Tellier	.....	.....		.....	.....		70	58	...	.....	0 4 8¼	
71	Olivier Tellier	.....	.....		.....	.....		70	58	...	.....	0 4 8¼	
72	Xavier Guilbault	.....	.....		.....	.....		60	8	...	.....	0 5 0	
73	Norbert Brissette	2	.....		20	.....		40	.....		.....	0 7 2¾	
74	Pierre Brissette	1	.....		20	.....		20	.....		.....	0 3 6½	
75	François Boucher	1	5	...	20	.....		30	.....		.....	0 5 4¼	
76	David Aubé	1	5	...	20	.....		30	.....		.....	0 5 4¼	
77	David Hubert	3	.....		20	.....		60	.....		.....	0 10 8¼	
78	Louis Aug. Olivier	3	.....		15	.....		45	.....		.....	0 0 2	
79	François Riqué	1	5	...	10	.....		15	.....		.....	0 2 8¼	
80	Do.	1	5	...	10	.....		15	.....		.....	0 2 8¼	
81	Joseph Parent	1	5	...	10	.....		15	.....		.....	0 3 3¼	
82	Amable Tellier	1	5	...	10	.....		15	.....		.....	0 2 9½	
83	Octave Parent	1	5	...	20	.....		30	.....		.....	0 5 4¼	
84	Pierre Ducharme	1	5	...	20	.....		30	.....		.....	0 5 4¼	
85	Norbert Brissette	3	.....		7	5	...	22	50	...	.....	0 5 5¼	
86	Do	.....	.....		.....	.....		38	25	...	.....	0 6 8¾	
87	Do	2	.....		20	.....		40	.....		.....	0 7 2¾	
	Quatrième Concession, N. E. Lachaloupe, en Dorvilliers.												
88	Michel Savignac	.....	.....		.....	.....		27	.....		.....	0 2 4¾	
89	Alexis Pellant	.....	.....		.....	.....		3	42	...	.....	0 0 10	
90	Do.	.....	.....		.....	.....		2	50	...	.....	0 0 7¾	
91	Do.	.....	.....		.....	.....		39	.....		.....	0 4 6¼	
92	J. Bte. Guérard	.....	.....		.....	.....		2	30	...	.....	0 0 5½	
93	Alexis Pellant	.....	.....		.....	.....		6	28	...	.....	0 1 10	
	Cinquième Concession, N. E., Rivière St. Joseph, en Dorvilliers.												
94	Gonzague Plante	.....	.....		.....	.....		16	50	...	.....	0 2 10¼	
95	Martin Dostaler	4	5	...	9	5	...	42	75	...	.....	0 7 8¾	
96	Joseph Beaugrand	3	.....		5	.....		15	.....		.....	0 2 10¼	
97	Amable Ducharme	3	.....		5	.....		15	.....		.....	0 2 9	
	Sixième Concession, S. O., Rivière St. Joseph, en Dorvilliers.												
98	J. Bte. Pilon	.....	.....		.....	.....		3	.....		.....	0 0 6½	
99	Pierre Bonin	.....	.....		.....	.....		2	91	...	.....	0 0 6¼	

No. de référence.	NOMS DES CENSITAIRES.	ÉTENDUE DE LA CONCESSION OU DU TERRAIN POSSÉDÉ — Arpents.	Perches.	Pieds.	Arpents.	Perches.	Pieds.	Arpents.	Perches.	Pieds.	Emplacements ou Lots à bâtir, ou pour d'autres fins que pour des fins agricoles — VALEUR. £ s. d.	Montant de la Rente Constituée à être payée par le Censitaire £ s. d.	Remarques.
	Sixième Concession. S. O., Rivière St. Joseph, en Dorvilliers.—(Suite.)												
100	Gonzague Joly							8	98		.....	0 2 6¼	
101	Benjamin Ducharme							8	98		.....	0 2 6¼	
102	Olivier Trempe							39			.....	0 6 5¼	
103	François Laliberte							17			.....	0 3 2¼	
104	Pierre Beaugrand							3			.....	0 0 5½	
	Septième Conces. Ile au Foin.												
105	Veuve Lely Champagne							3			.....	0 0 1¼	
106	Alexis Matte							3			.....	0 0 1¼	
107	Joseph Mondor							2			.....	0 0 1	
108	Iset Desrosiers							2			.....	0 0 1	
109	Pierre Cazabon							1			.....	0 0 0½	
110	Joseph Cazabon							1			.....	0 0 0½	
111	J. Bte. Matte							13			.....	0 0 7¼	
112	Bazile Goulet										.....	} 0 0 4¾	
113	Do.							8	50		.....		
114	Alexis Paquet							4	50		.....	0 0 2¼	Pas [illegible]
115	Bazile Champagne							9			.....	.....	
116	Heritiers Alexis Champagne							9			.....	0 0 5	
117	—— Matte, (Sorel)							2	75		.....	0 0 1¼	
118	J. Bte. Champagne							2	75		.....	0 0 1¼	
119	Claude Ragotte							2	75		.....	0 0 1¼	
120	Maxime Olivier, fils de Frans.							2	50		.....	0 0 1¼	
121	Urbain Ducharme							2	35		.....	0 0 1¼	
122	Frs. Olivier, père							2	25		.....	0 0 1¾	
123	Cuthbert Olivier							5	50		.....	0 0 3¼	
124	Charles Olivier, fils de François							2	75		.....	0 0 1¼	
125	Claude Ragotte							2	75		.....	0 0 1¼	
126	J. Bte. Marion							5	50		.....	0 0 3¼	
127	Gabriel Touzin							6			.....	0 0 3¼	
128	Henri Laferrière								50		.....	0 0 0½	
129	Alexis Dulac							1	60		.....	0 0 2	
130	Louis Paquet							4	40		.....	0 0 3¼	
131	Alexis Paquet							4	40		.....	0 0 3¼	
132	Charles Tessier dit Major							5	50		.....	0 0 3¼	
133	Simon Grégoire							2	20		.....	0 0 1½	
134	Raymond Magnan							14			.....	0 0 5½	

NOMS DES CENSITAIRES.	ÉTENDUE DE LA CONCESSION OU DU TERRAIN POSSÉDÉ — Front: Arpents	Perches	Pieds	Profondeur: Arpents	Perches	Pieds	Superficie: Arpents	Perches	Pieds	Long. arrérages ou Lods et Ventes ou pour toutes les autres mutations	Montant de la Rente Constituée avec l'autre par le Censitaire	REMARQUES.
Huitième Concession. Côte de Berthier.										£ s. d.	£ s. d.	
135 Joseph Cazabon	3	2	6	5			20	80		.....	0 10 2½	
136 François Olivier							62	12		.....	0 17 0½	
137 Maxime Olivier							58	51		.....	0 16 2½	
138 Bazile Beaugrand	2	5	33				82	50		.....	0 9 9½	
139 Olivier Tellier		5	10				20			.....	0 1 5½	
140 Do.		5	40				20			.....	0 1 5½	
141 Dosité Trempe							15			.....	0 5 6¾	
142 Olivier Tellier							5			.....	0 0 3¾	
143 Charles St. Arnaud							14	50		.....	0 5 3¼	
144 J. Bte. Tellier							1	62		.....	0 4 4½	
145 André Tellier							24	57		.....	0 1 10	
146 Bazile Goulet							17	18		.....	0 5 7	
147 Amable Tellier							11	50		.....	0 1 1½	
148 Héritiers Ant. Tellier							74	70		.....	0 9 3¼	
149 Héritiers Vincent Trempe							111	15		.....	0 10 9	
150 Henri St. Arnaud								32		12 10 0	0 4 5	
151 Narcisse Trempe								57		20 0 0	0 0 3	
152 Dominique Ducharme							23	93		.....	0 1 9½	
Huitième Concession. Grande Côte de Berthier.—(Suite.)												
153 Narcisse Guérout	3		40				120			.....	0 12 3½	
154 Pierre E. Dostaler							118	66		.....	0 12 3½	
155 Laurent Grandpré							119	12		.....	0 12 3½	
156 Joseph Maxwell								27		.....	0 0 6½	
157 David Armstrong							121	81		.....	1 17 5½	
158 Gédéon Ferland	2		40				80			.....	0 3 10½	
159 Do	2		40				80			.....	0 8 0½	
160 Vc. et Hérs. Ant Montferrand							78	38	162	.....	0 8 10½	
161 Léandre Jonette								37	162	100 0 0	0 5 2½	
162 Magloire Olivier							59	11		.....	0 6 6½	
163 John McBean							132	75		.....	0 10 4½	
164 Hérs. Louis Généreux							108			.....	0 8 5¾	
165 Mme. Bonald							151			.....	1 3 6¾	
166 Messire Gagnon										200 0 0	0 0 1	

No. de référence.	NOMS DES CENSITAIRES.	ETENDUE DE LA CONCESSION OU DU TERRAIN POSSEDÉ. FRONT Arpents	Perches	Pieds	PROFONDEUR Arpents	Perches	Pieds	SUPERFICIE Arpents	Perches	Pieds	Emplacements ou Lots à bâtir, ou pour d'autres fins que pour des fins agricoles VALEUR £ s. d.	Montant de la Rente Constituée à être payée par le Censitaire. £ s. d.	Remarques.
	Emplacements sur la terre Barbier, (Mme Bonald.) au bout du chemin de ligne.												
167	François Pombrillant								25		1 10 0	0 0 1	
168	Gilbert Plouffe								50		3 0 0	0 0 1	
169	Veuve Pombrillant								50		1 10 0	0 0 1	
170	Veuve Brissette								50		15 0 0	0 0 1	
	Emplacements sur la terre de La Fabrique, au bout du Chemin de ligne.												
171	Isidore Demers										2 10 0	0 0 1	
172	Maxime Bellerose										2 10 0	0 0 1	
173	François Guilbault										2 10 0	0 0 1	
174	J. Bte. Pombrillant, père										2 0 0	0 1 1¼	
175	J. Bte. Demers										2 10 0	0 0 1	
176	Adolphe Carpentier										7 10 0	0 0 1	
177	Agapite Autin										4 0 0	0 0 1	
	Terrain en arrière du Village de Berthier.												
180	Flavien Lavallée	3			35			105				0 4 10¾	
181	Léopold Desrosiers							60				0 6 7¼	
182	Vincent Desrosiers							17	72			0 3 10¾	
183	Do.							26	69			0 1 11¼	
184	Léopold Desrosiers							20				0 1 10¾	
185	François Gagnon							29	20			0 5 4½	
186	James Dignan							13	60			1 13 4	
	Village de Berthier.—Rue Edouard, Côté Nord.												
187	Joseph Parent							30	18		57 10 0	0 0 1	
188	J. Geoffroy							10			3 0 0	0 0 1	
189	Veuve Chopinette							10			3 0 0	0 0 1	
190	Hyacinthe Barbeau							10			3 0 0	0 0 1	
191	William Morrison							10			3 0 0	0 0 1	
192	Louis Barbeau							10			3 0 0	0 0 1	
193	Jos. Ducharme							38			10 0 0	0 4 3½	
194	Pierre Coutu							100				0 10 1	
195	Raphaël, Joseph et Alexis Coutu							20	97			0 1 4½	
196	William Morrison							30			100 0 0	0 11 0½	
197	Joseph Pagé							3			20 0 0	0 0 1	
198	Veuve Lamarche							3			25 0 0	0 0 1	

| No. de renvoi | NOMS DES CENSITAIRES. | ÉTENDUE DE LA TERRAIN POSSÉDÉE | | |

No. de référence.	NOMS DES CENSITAIRES.	ÉTENDUE DE LA CONCESSION OU DU TERRAIN POSSÉDÉ. FRONT. Arpents.	Perches.	Pieds.	PROFONDEUR. Arpents.	Perches.	Pieds.	SUPERFICIE. Arpents.	Perches.	Pieds.	Emplacements ou Lots à bâtir, ou pour d'autres fins que pour des fins agricoles. VALEUR. £ s. d.	Montant de la Rente Constituée à être payée par le Censitaire. £ s. d.	Remarques.
	Village de Berthier. Rue Edouard, Côté Nord.—(Suite.)												
235	Veuve Ant. Lord								25		150 0 0	0 0 1	
236	Frs. R. Tranchemontagne								25		225 0 0	0 0 1	
237	Alexis Bernard								25		175 0 0	0 0 1	
238	Cyrille Leclerc								30		325 0 0	0 0 1	
239	Maxime Laferrière								30		300 0 0	0 0 2	
240	Rep. Fred. et Frs. Cédras										150 0 0	0 0 1	
241	Charles Emond								30		175 0 0	0 4 3½	
242	David Armstrong								75		375 0 0	0 0 4¼	
243	Richard Coyle								50		300 0 0	0 4 3½	
244	John Clements								50		175 0 0	0 0 5	
245	Robert Orkney								50		50 0 0	0 0 5	
246	Joseph Deroutin								56		500 0 0	0 16 9	
247	Rémi Laferrière								30		175 0 0	0 2 10¼	
248	Isaïe Fauteux								40		350 0 0	0 14 6	
249	Octave Bourdignon								25		70 0 0	0 7 0¾	
250	Narcisse Gauthier								25		300 0 0	0 8 10¼	
251	David Armstrong								21		8 6 4	0 2 10¼	
252	Héritiers Sylvestre Burns							1			30 0 0	1 2 3¾	
253	Les Seigneurs de Berthier										100 0 0	.....	
254	Henry McKinstry								40		270 0 0	0 17 9¾	
255	Zéphirin Gauthier								40		75 0 0	0 9 3½	
256	Rep. Richard Gibson								35		20 0 0	0 8 7¼	
257	L. A. Olivier							15			750 0 0	1 14 3½	
	Rue Edouard, Côté Sud.												
258	Chs. et L. Généreux								21		12 10 0	0 4 4	
259	Veuve Piquette								10	162	7 10 0	0 0 1	
260	Michel Boucher								15		10 0 0	0 0 0½	
261	Etienne Masse								18		30 0 0	0 4 2½	
262	Veuve Ant. Montferrand								81	108	20 0 0	0 0 1½	
263	Zéphirin Olivier								14		12 10 0	0 0 1½	
264	Olivier Généreux										10 0 0	0 0 1	
265	George Lord										75 0 0	0 0 1	
266	Rep. Olivier Généreux										75 0 0	0 0 1	
267	Paul Roch										75 0 0	0 0 1	
268	Nicolas Caron										200 0 0	0 4 3½	
269	Veuve Dacy										45 0 0	0 0 1	

No. de référence.	NOMS DES CENSITAIRES.	ÉTENDUE DE LA CONCESSION OU DU TERRAIN POSSÉDÉ. FRONT. Arpents.	Perches.	Pieds.	PROFONDEUR. Arpents.	Perches.	Pieds.	SUPERFICIE. Arpents.	Perches.	Pieds.	Emplacements ou Lots à bâtir, ou pour d'autres fins que pour des fins agricoles. VALEUR. £ s. d.	Montant de la Rente Constituée à être payée par le Censitaire. £ s. d.	REMARQUES.
	Village de Berthier, Rue Edouard, Côté Sud.—(Suite.)												
270	James S. Dixon										250 0 0	0 4 5¼	
271	Pierre Léveillé										125 0 0	0 5 10	
272	Hérs. Wm. Aird										25 0 0	0 0 1	
273	Louis Dubé										62 10 0	0 0 1	
274	Amable Boucher										60 0 0	0 5 2	
275	Maxime Eno										100 0 0	0 0 1	
276	Norbert Lafrenière										30 0 0	0 11 2½	
277	Wm. Vondenvelden										12 10 0	0 0 0½	
278	David Sauvageau										50 0 0	0 12 0½	
279	Zéphirin Gauthier										7 10 0	0 4 2	
280	Veuve Thos. Fagnan										20 0 0	0 0 1	
	Sud-Ouest, Rue Barbier.												
281	Onézime Désy							9	284		12 10 0	0 0 1	
282	Ve. Vaillancourt							9	284		12 10 0	0 0 1	
283	Corbin Plouffe							9	284		20 0 0	0 0 1	
284	Delle. Rivière, (*La Belle.*)							7	132		35 0 0	0 0 1	
285	Ve. J. Bte. Roeraie							9	284		25 0 0	0 0 1	
286	Elie. Masse							9	284		25 0 0	0 0 1	
287	Jean Fernet							14	264		30 0 0	0 0 1	
288	Isidore Fernet							12	112		90 0 0	0 0 1	
	Nord-Est, Rue Barbier.												
289	Edouard Montferrant										10 0 0	0 0 2	
290	Mme. Bonald							9	284		15 0 0	0 0 1	
291	David Rocheville							9	284		70 0 0	0 0 1	
292	Jos. Gilbert Contois							14	264		80 0 0	0 0 1	
293	F. R. Tranchemontagne							14	264	125	0 0	0 0 1	
	Rue du chemin de ligne.												
294	F. R. Tranchemontagne							7	132		10 0 0	0 0 1	
295	François Plouffe							7	132		20 0 0	0 0 1	
296	J. Bte. Maher							7	132		35 0 0	0 0 1	
297	Clément Courbras							7	132		70 0 0	0 0 1	
298	Mme. Bonald							7	132		70 0 0	0 0 1	
299	Lucien Pagé							14	264		20 0 0	0 0 1	
300	J. Bte. Pagé							7	132		30 0 0	0 1 1	
301	Moise Brousseau							9	44		30 0 0	0 0 1	
								11	...		50 0 0	0 0 1	

No. de référence.	NOMS DES CENSITAIRES.	ÉTENDUE DE LA CONCESSION OU DU TERRAIN POSSÉDÉ. FRONT. Arpents.	Perches.	Pieds.	PROFONDEUR. Arpents.	Perches.	Pieds.	SUPERFICIE. Arpents.	Perches.	Pieds.	Emplacements ou Lots à bâtir, ou pour d'autres fins que pour des fins agricoles. VALEUR. £	s.	d.	Montant de la Rente Constituée à être payée par le Censitaire. £	s.	d.	REMARQUE.
	Village de Berthier, Sud-Ouest, Rue de L'Eglise.																
302	Chs. Lassiseraye								75		150	0	0	0	0	1	
303	Maxime Gauthier								16	216	150	0	0	0	0	1	
304	Antoine Léveillé								16	216	150	0	0	0	0	1	
	Nord-Est, Rue de l'Eglise.																
305	Delles. Paquet								75		175	0	0	0	2	10½	
306	Chas. Lassiseraye								17		25	0	0	0	0	1	
307	Elie Ducharme								17		40	0	0	0	0	1	
308	Maxime Gauthier								18	162	40	0	0	0	2	9	
309	Frs. Bacon								12	162	25	0	0	0	0	1	
310	David Sauvageau								12	162	70	0	0	0	0	8	
311	Delles. Paquet								18	162	100	0	0	0	7	0½	
	Sud-Ouest, Rue St. Henri.																
312	Edouard Paul								9	144	75	0	0	0	0	1	
313	Pierre Pellerin								7	162	60	0	0	0	0	1	
314	Veuve Henry Dixon								62	162	425	0	0	0	4	3	
315	Frs. Gagnon								33	162	175	0	0	0	0	1	
316	André Rivet										25	0	0	0	0	1	
317	Veuve Brault										10	0	0	0	0	1	
318	F. R. Tranchemontagne										50	0	0	0	0	1	
319	Ferdinand Plante								12	162	50	0	0	0	0	1	
320	Isaac Pellerin								12	162	45	0	0	0	0	1	
321	Joseph Bayeur										15	0	0	0	0	1	
322	Alexis Bernard								12	162	25	0	0	0	0	1	
323	Cyfroi Denis								25		75	0	0	0	0	1	
324	Louis Marion								12	162	37	0	0	0	0	1	
325	John Clements										15	0	0	0	0	1	
	Nord-Est, Rue St. Henri.																
326	John Clements										750	0	0	0	0	1	
327	Terrain de l'Eglise Anglicane										.....			.....			
328	Louis Bayeur										80	0	0	0	0	1	
329	Louis Giroux								25		90	0	0	0	0	1	
330	Prosper Desrosiers								12	162	75	0	0	0	0	1	
331	William Morrison								12	162	75	0	0	0	0	1	
332	Joseph Contu										100	0	0	0	0	1	
333	John Robertson										75	0	0	0	0	1	

No. de références.	NOMS DES CENSITAIRES.	ÉTENDUE DE LA CONCESSION OU DU TERRAIN POSSÉDÉ. FRONT. Arpents.	Perches.	Pieds.	PROFONDEUR. Arpents.	Perches.	Pieds.	SUPERFICIE. Arpents.	Perches.	Pieds.	Emplacements ou Lots à bâtir, ou pour d'autres fins que pour des fins agricoles. VALEUR. £ s. d.	Montant de la Rente Constituée à être payée par le Censitaire. £ s. d.	REMARQUES.
	Village de Berthier, Nord-Est, Rue St. Henri.—(Suite.)												
334	Henri Bélair										90 0 0	0 0 1	
335	Joseph Leclerc										60 0 0	0 0 1	
336	John Tombs										80 0 0	0 0 1	
337	Thomas Lord										80 0 0	0 0 1	
338	Veuve Henry Dixon							36	36		150 0 0	0 0 1	
	Nord-Ouest, Rue St. Paul ou Oat Hill.										125 0 0	0 0 3¼	
339	Léon Grégoire										15 0 0	0 0 1	
340	Augustin L'Ecuyer										30 0 0	0 0 1	
341	——Pariseau										30 0 0	0 0 1	
342	André Rivet										30 0 0	0 0 1	
343	Charles Gravel										30 0 0	0 0 1	
344	Dr. L. J. Moll										45 0 0	0 0 1	
345	——Dubeau										20 0 0	0 0 1	
346	Veuve Henry Dixon										20 0 0	0 0 1	
347	Eléonore Thompson										30 0 0	0 0 1	
348	Chs. A. Forneret										50 0 0	0 0 1	
349	J. Bte. Martin										75 0 0	0 0 1	
350	Charles Lippé										30 0 0	0 0 1	
351	Antoine Venne										35 0 0	0 0 1	
352	Jacques Amiot, fils										40 0 0	0 0 1	
353	Chs. A. Forneret										90 0 0	0 0 1	
354	D. M. Armstrong							50			150 0 0	0 11 1¾	
355	John Clements							50			60 0 0	0 10 7¾	
356	Veuve Champagne							1			50 0 0	0 16 8	
357	Joseph Forêt							1			75 0 0	0 16 8	
358	James McWilliam							25			37 10 0	0 7 9¼	
359	Les seigneurs de Berthier							1	50		50 0 0	1 14 3¾	
	Sud-Est, Rue St. Paul, ou Oat Hill.										20 0 0	.....	
360	John Clements										30 0 0	0 0 1	
361	Cyrille Leclerc										50 0 0	0 0 1	
362	François Durand										25 0 0	0 0 1	
363	John Clements							1	25		75 0 0	0 16 9¼	
364	Joseph Derouin							1	25		75 0 0	0 18 0	
365	Narcisse Gauthier							1	30		50 0 0	1 3 10	

No. de référence.	NOMS DES CENSITAIRES.	ÉTENDUE DE LA CONCESSION OU DU TERRAIN POSSÉDÉ. FRONT. Arpents.	Perches.	Pieds.	PROFONDEUR. Arpents.	Perches.	Pieds.	SUPERFICIE. Arpents.	Perches.	Pieds.	Emplacements ou Lots à bâtir, ou pour d'autres fins que pour des fins agricoles. VALEUR. £ s. d.	Montant de la Rente Constituée à être payée par le Censitaire. £ s. d.	REMARQUES.
	Village de Berthier, Sud-Est, Rue William.												
366	Luce Pellerin										25 0 0	0 0 1	
367	Jacques Ménard										15 0 0	0 0 1	
368	Charles Gendreau, père										15 0 0	0 0 1	
369	Zéphirin Masse										25 0 0	0 0 1	
370	Chas. A. Forneret								50		25 0 0	1 5 11¼	
371	Les Seigneurs de Berthier							1	80		50 0 0	.....	
372	Do.								40		37 10 0	.....	
373	Louis Bourdignon								65		37 10 0	1 5 11¼	
374	Nazaire Forêt								32		20 0 0	0 11 8¾	
375	Les Seigneurs de Berthier								32		15 0 0	.....	
376	Veuve Narcisse Généreux								32		12 10 0	0 12 11¾	
377	Joseph Derouin							1			30 0 0	0 16 9	
378	Amable Amiot								19	244	100 0 0	0 2 9¼	
379	Peter Rolston										500 0 0	1 11 9	
	Nord-Ouest, rue William.												
380	Alfred Coutu								40		40 0 0	0 0 1	
381	John Clements								25		20 0 0	0 0 1	
382	François Harnois								25		40 0 0	0 0 1	
383	Firmin Perrin								50		12 10 0	0 11 1¼	
384	Alexis Bélisle							1	25		30 0 0	1 5 0	
385	Alexis Rival dit Belherose								25		3 0 0	0 11 1¼	
386	Alexis Bélisle								87	162	7 10 0	1 14 7½	
387	Norbert Bélisle							1			7 10 0	1 5 11	
388	Louis Champagne								50		15 0 0	0 11 1¼	
389	Vincent Champagne								50		12 10 0	0 10 0	
390	Jacques Champagne								50		7 10 0	0 10 0	
391	Narcisse Fréchette								50		10 0 0	0 12 11½	
392	Alexis Carpentier								50		12 10 0	0 11 8	
393	Les Seigneurs de Berthier										50 0 0	.....	
394	Maxime Dubé										20 0 0	0 10 0	
395	Peter Rolston										150 0 0	0 12 8	
	Rue St. Jacques.												
396	Jacques Amiot							1	70		150 0 0	0 7 3¼	
397	Amable Amiot								50		3 0 0	0 8 4	
398	Héritiers Canada								50		3 0 0	0 12 11¾	
399	J. Bte. Smyth								50		3 0 0	0 16 8	

No. de référence.	NOMS DES CENSITAIRES.	Étendue de la concession ou du terrain possédé. Front. Arpents.	Front. Perches.	Front. Pieds.	Profondeur. Arpents.	Profondeur. Perches.	Profondeur. Pieds.	Superficie. Arpents.	Superficie. Perches.	Superficie. Pieds.	Emplacements ou Lots à bâtir, ou pour d'autres fins que pour des fins agricoles. Valeur. £ s. d.	Montant de la Rente Constituée à être payée par le Censitaire. £ s. d.	Remarques.
	Village de Berthier, Rue St. Charles.												
400	George Hénault								25		7 10 0	0 0 1	
401	Louis Gamache								50		15 0 0	1 0 0	
402	Veuve Jos. Lincourt								25		2 10 0	0 10 0	
403	Les Seigneurs de Berthier							1	175		50 0 0	.....	
404	J. Bte. Carpentier								50		12 10 0	0 15 0	
405	Les Seigneurs de Berthier										10 0 0	.....	
	Rue Clements.												
406	Fréderic Nolin								15		150 0 0	0 4 4¾	
407	Prime Giroux								50		130 0 0	1 0 1	
408	Veuve Bourdignon								37	162	90 0 0	0 9 6½	
	Rue Ste. Rose.												
409	Charles Forêt								18		20 0 0	0 0 1	
410	J. Bte. Piquet								18		20 0 0	0 0 1	
411	Joseph Duchêne								18		12 10 0	0 0 1	
412	Toussaint Pagé								18		12 10 0	0 0 1	
413	Joseph Barbe Leblanc								18		20 0 0	0 0 1	
	Nord-Est, Rue Clara.												
414	Joseph Trempe							6	216		15 0 0	0 0 1	
415	Veuve John Meek							12	162		150 0 0	0 5 7¾	
416	Fréderic Nolin							12	162		10 0 0	0 6 11½	
417	J. Bte. Chalut								50		125 0 0	0 15 3¾	
418	François Laferrière								25		75 0 0	0 7 10¼	
419	James W. Martin								25		150 0 0	0 11 0	
420	Firmin Perrin								75	144	25 0 0	1 0 11	
421	William Bernard								25		20 0 0	0 10 0	
	Sud-Ouest, Rue Clara.												
422	Hercule Boivin							18	243		20 0 0	0 10 0	
423	André Boutillier							18	243		75 0 0	0 10 0	
424	James Dignan							37	162		300 0 0	0 9 3¼	
425	Emanuel Lavallée							25			72 10 0	0 11 9¾	
426	Cuthbert Boulard							4	111		72 10 0	0 2 6	
427	Norbert Giroux							5	180		55 0 0	0 3 0	

No. de référence.	NOMS DES CENSITAIRES.	ÉTENDUE DE LA CONCESSION OU DU TERRAIN POSSÉDÉ. FRONT. Arpents.	Perches.	Pieds.	PROFONDEUR. Arpents.	Perches.	Pieds.	SUPERFICIE. Arpents.	Perches.	Pieds.	Emplacements ou Lots à bâtir, ou pour d'autres fins que pour des fins agricoles. VALEUR. £ s. d.	Montant de la Rente Constituée à être payée par le Censitaire. £ s. d.	Remarques
	Dixième Concession. Ile aux Castors.												
428	John McBean							235			.....	2 6 4¾	
429	Louis Sylvestre							76	45		.....	0 4 3½	
430	Louis Pénigard							43	48		.....	0 3 9½	
431	Gonzague Neveu							11	66		.....	0 1 1¼	
432	Jules Chevalier							11	84		.....	0 1 1¼	
433	Do.							18			.....	0 0 11	
434	Do.							32	70		.....	0 4 7¾	
435	Jean Baptiste Chevalier							37	85		.....	0 2 8	
436	Louis Sylvestre							37	21		.....	0 2 4½	
437	Veuve Pénigard et Jacques Courchêne							40			.....	0 1 6¼	
438	Louis Pénigard	1	2	9	20			25			.....	0 5 9¼	
439	Michel Désy							55	26		.....	0 12 0¾	
440	Louis Sylvestre							5			.....	0 0 11	
441	Jean Baptiste Chevalier							9	66		.....	0 3 4	
442	Louis Sylvestre							118	51		.....	1 5 4	
443	Michel Désy							62	90		.....	0 4 6½	
444	Hilaire Désy							75	58		.....	0 4 7	
445	Léon Farly							45			.....	0 1 11¾	
446	Jean Baptiste Chevalier							23	46		.....	0 1 3	
447	Auguste Dufresne							16	32		.....	0 0 10½	
448	Norbert Désy							22	50		.....	0 1 0	
	Ile du Milieu.												
449	William Morrison							470			.....	9 5 0	
	Ile aux Fesses.												
450	Pierre E. Dostaler							22			.....	0 7 10½	
	Iles Rodin et Marguerite. Commune de Berthier.												
451	Les Seigneurs de Berthier							648			.....	.....	
	Onzième Concession. Les Ilets.												
452	Maxime Olivier							12			.....	0 0 7¾	
453	Do							8	25		.....	0 0 7¾	
454	Do							7	86		.....	0 0 10	
455	Martin Dostaler							7	8		.....	0 0 9¼	
456	Olivier et André Tellier							7	33		.....	0 0 9¼	
457	J. B. Falardeau							4	8		.....	0 0 3	

No de référence.	NOMS DES CENSITAIRES.	ÉTENDUE DE LA CONCESSION OU DU TERRAIN POSSÉDÉ. FRONT. Arpents	Perches	Pieds.	PROFONDEUR. Arpents	Perches	Pieds.	SUPERFICIE. Arpents	Perches	Pieds.	Emplacements ou Lots à bâtir, ou pour d'autres fins que pour des fins agricoles. VALEUR. £ s. d.	Montant de la Rente Constituée à être payée par le Censitaire. £ s. d.	REMARQUES.
	Onzième Concession. Les Ilots. (Suite.)												
458	Michel Savignac							2	3	...	.....	0 0 2¾	
459	Hyacinthe Ferland							2	29	...	.....	0 0 3¼	
460	François Dostaler							2	12	...	.....	0 0 3¼	
461	J. B. Falardeau							4	40	...	.....	0 0 3	
462	Veuve Hercule Desrosiers							1	85	...	.....	0 0 0½	
463	Pierre A. Dostaler							9	.....		.....	0 0 1	
464	Flavien Lavallée							4	.....		.....	0 0 2¾	
465	Pierre A. Dostaler							2	.....		.....	0 0 2¾	
	Ile aux Vaches.												
466	Antoine Grandpré							221	.....		.....	0 11 10½	
467	Pierre Vilandré							20	12	...	.....	0 0 11	
468	Pierre Cazabon							64	82	...	.....	0 4 4	
469	Auguste Dufresne							118	.....		.....	0 0 3	
470	Joseph Vilandré							....	8	13	.....	0 0 0½	
471	Vital Grandpré							60	.....		.....	0 10 0	
472	Augustin Rivard dit Lavigne							118	.....		.....	0 3 11	
	Douzième Concession.--Marais des Bois.												
473	Louis Boucher							98	.....		.....	1 9 0	
474	Do.							33	.....		.....	0 1 11¼	
475	Héritiers Antoine Lord							23	.....		.....	0 2 6	
476	Do.							5	5	...	.....	0 1 1½	
477	James Amiot	1	.....	14	1	...		14	10	...	.....	0 1 1¼	
478	Louis Boucher	1	.....	13	8	...		13	80	...	.....	0 1 1¼	
479	Do.	6	.....	13	.....			78	.....		.....	0 5 7¾	
	Terres de la Baie du Nord.												
480	Léopold Desrosiers							35	50	...	.....	0 3 4	
481	Léon Olivier							9	50	...	.....	0 3 8¼	
482	Léopold Desrosiers							53	.....		.....	0 1 5	
483	Do.							38	48	...	.....	0 1 1¼	
484	Do.							30	70	...	.....	0 1 1½	
485	Michel Bonin	1	5	...	5	.....		7	50	...	.....	0 1 9¼	
486	Léopold Desrosiers							49	26	...	.....	0 5 6½	
489	Pierre Desrosiers							105	.....		.....	0 6 10	
490	Veuve Hercule Desrosiers							57	37	...	.....	0 5 10	
491	Pierre A. Dostaler							45	23	...	.....	0 0 7	

No. de référence.	NOMS DES CENSITAIRES.	ÉTENDUE DE LA CONCESSION OU DU TERRAIN POSSÉDÉ — FRONT. Arpents	Perches	Pieds.	PROFONDEUR. Arpents	Perches	Pieds.	SUPERFICIE. Arpents	Perches	Pieds.	Emplacements ou Lots à bâtir, ou pour d'autres fins que pour des fins agricoles. VALEUR. £ s. d.	Montant de la Rente Constituée à être payée par le Censitaire. £. s. d.	REMARQUES.
	Terres de la Baie du Nord. (Suite.)												
492	Pierre A. Dostaler							44	59		.....	0 0 7	
493	Pierre Eust. Dostaler							39	25		.....	0 0 6½	
494	Pierre Desrosiers							3	39		.....	0 0 1½	
495	Veuve Hercule Desrosiers							5	33		.....	0 0 1½	
496	Louis Mousseau							8	65		.....	0 4 1½	
497	Hyacinthe Mousseau							8	65		.....	0 4 1½	
498	Gédéon Ferland							13	95		.....	0 9 10	
499	Do.							7	50		.....	0 1 11½	
500	Mme Célestin Champagne	1			6	6		6	60		.....	0 1 0	
501	Louis Mousseau							22			.....	0 4 2	
502	Hyacinthe Mousseau							10			.....	0 1 0	
503	Isidore Boucher	1			6			6			.....	0 1 0	
504	Louis Mousseau							14	50		.....	0 0 9¾	
505	Isidore Boucher	1			6			6			.....	0 1 8	
506	Hyacinthe Mousseau							9			.....	0 1 8	
	Douzième Concession.—Terres du Nord.												
507	Hyacinthe Ferland							8			.....	0 0 6	
508	Gonzague Destrempe							28	15		.....	0 7 11¾	
509	Ferdinand Mathieu							6	16		.....	0 10 11½	
510	Martin Dostaler							83	11		.....	0 1 0¾	
511	Joseph Grandpré	1			31	5		31	50		.....	0 3 11	
512	Laurent Grandpré							52	65		.....	0 4 6¾	
513	John Morn							1			150 0 0	0 0 4¼	
514	Martin Dostaler							18			.....	0 0 6¼	
515	Pierre A. Dostaler							28	39		.....	0 0 10	
516	Prosper Maillé							8	75		.....	0 2 3¼	
517	Frs. Eno							23	30		.....	0 2 7	
518	Maxime Eno							24	28		.....	0 8 8¼	
519	Frs. Eno							14	25		.....	0 8 4¾	
520	Maxime Eno							3			.....	0 1 1¾	
521	Pierre Desrosiers							12	20		.....	0 3 10	
522	Michel Dulac							47	32		.....	0 4 4¾	
523	Prosper Grandpré							23	15		.....	0 5 1	
524	Jérôme Laferrière							22	85		.....	0 4 7¼	
525	J. B. Laplume							46	7		.....	0 16 6¾	
526	Do.							3	87		.....	0 0 9½	

No. de référence.	NOMS DES CENSITAIRES.	ÉTENDUE DE LA CONCESSION OU DU TERRAIN POSSÉDÉ. FRONT. Arpents.	Perches.	Pieds.	PROFONDEUR. Arpents.	Perches.	Pieds.	SUPERFICIE. Arpents.	Perches.	Pieds.	Emplacements ou Lots à bâtir, ou pour d'autres fins que pour des fins agricoles. VALEUR. £ s. d.	Montant de la Rente Constituée à être payée par le Censitaire. £ s. d.	REMARQUES.
	Douzième Concession. Terres du Nord.—(Suite.)												
527	Zéphirin Gauthier							7	87			0 1 6¼	
528	François Eno							30				0 7 0	
529	Ve. Hercule Desrosiers							13	62			0 2 6¾	
530	Pierre E. Dostaler							12	80			0 0 2	
531	Do.							13	21			0 0 5	
532	Ve. et héritiers Jos. Grandpré							12	45			0 2 8¾	
533	Henri Laferrière							25	15			0 0 3¾	
534	Louis Laferrière							5	85			0 0 4¼	
535	Frs. Olivier							6	10			0 1 1¾	
536	Pierre Pellant							11	75			0 4 10½	
537	Dominique Ducharme							22	30			0 5 0¼	
538	Maxime Eno							91				0 6 11	
539	Olivier Trempe							30	78			0 5 5¼	
540	Antoine Trempe							9				0 1 7	
541	Martin Dostaler							14	75			0 0 2¾	
542	Denis Fafard							12	50			0 0 2	
543	Pierre A. Dostaler							7	50			0 0 1½	
544	Claude Bélanger							7	45			0 0 1½	
545	Isidore Bourret							19	50			0 4 5½	
546	Hercule Desrosiers	1			23	4		23	40			0 1 3	
547	Do.							12	26			0 1 0	
548	Prosper Maillé							20	84			0 1 1¾	
549	Do.							8	26			0 0 6	
550	Vital Durand							6	50			0 0 5	
551	Prosper Maillé							6	50			0 0 5	
552	Do.							10				0 0 6	
553	Pierre A. Dostaler							10				0 0 6	
554	Louis Courchêne							7	49			0 5 3¾	
555	Joseph Beaufort							42	70			0 9 4¾	
556	Cyrille Leclerc							2	31			0 1 1¼	
557	Michel Mathieu							38	36			0 11 2	
558	Do.							5	23			0 1 4	
559	Norbert Sylvestre							10	46			0 2 8¾	
560	Héritiers Jacques Pellant	5			22	8		11	40			0 0 7¾	
561	Héritiers Alexis Pellant	5			22	8		11	40			0 0 7¾	
562	Paul Pellant							10	30			0 0 6½	

No. de référence.	NOMS DES CENSITAIRES.	ETENDUE DE LA CONCESSION OU DU TERRAIN POSSÉDÉ. FRONT. Arpents	Perches	Pieds.	PROFONDEUR. Arpents	Perches	Pieds.	SUPERFICIE. Arpents	Perches.	Pieds.	Emplacements ou Lots à bâtir, ou pour d'autres fins que pour des fins agricoles. VALEUR. £ s. d.	Montant de la Rente Constituée à être payée par le Censitaire. £ s. d.	REMARQUES.
	Douzième Concession. Terres du Nord.—(Suite.)												
563	Amable Pellant							1				0 0 0½	
564	Pierre Pellant, fils							5	20			0 0 1¼	
565	Euzèbe Pellant				5		22	11				0 0 7	
566	Martin Dostaler							40				0 5 0¼	
567	Anselme Baril							40				0 4 11¼	
568	Bernard Ribardy							15	43			0 7 2¼	
	Douzième Concession. Nord. Ouest, Rivière Chicot.												
569	Représentants Pre. Sylvestre							51	36			0 10 11⅜	
570	Cuthbert Pellant							18	92			0 14 3½	
571	Isaïe Grandchamp							8	59			0 1 1¼	
572	J. B. Laferrière							9	16			0 1 10¼	
573	Olivier Généreux							9	57			0 2 7¼	
574	J. B. Lavallée							10	11			0 1 10¼	
575	Olivier Généreux							33	88			0 10 3½	
576	Hercule Desrosiers							6	56			0 1 2¼	
577	Gonzague Destrempe							8	53			0 2 2¾	
578	Michel Laferrière		5		13		8	6	90			0 0 6½	
579	Ve. Hyacinthe Généreux		5		14		2	7	10			0 0 6	
580	Alexis Cabana		5		14		5	7	25			0 2 4	
581	Olivier Lavallée		5		14		9	7	45			0 1 4½	
582	Prosper Vilandré		5		15		3	7	65			0 1 6	
583	Représentants Jos. Vilandré	1			15		9	15	90			0 5 2¾	
584	J. B. Malbœuf							11	98			0 2 4	
585	Joseph Malbœuf							4	82			0 0 11	
586	Frs. Lafontaine							5				0 0 8¾	
587	Pierre Lafontaine							5				0 0 8¾	
588	Michel Grandpré							41	33			0 0 7¾	
589	Joseph Généreux	2	5		23			57	50			0 9 4¾	
590	Olivier Généreux							14	25			0 2 7½	
591	Paul Généreux							14	25			0 2 7½	
592	Louis Mousseau							3	58			0 0 10½	
593	Alexis Mousseau							3	58			0 0 10¼	
594	Louis Mousseau							30	14			0 8 6¾	
595	Alexis Mousseau							30	14			0 8 6¾	
596	Martin Dostaler		5		24		6	12	30			0 0 2	

No de référence.	NOMS DES CENSITAIRES.	ÉTENDUE DE LA CONCESSION OU DU TERRAIN POSSÉDÉ. FRONT. Arpents	Perches	Pieds.	PROFONDEUR. Arpents.	Perches	Pieds.	SUPERFICIE. Arpents	Perches	Pieds.	Emplacements ou Lots à bâtir, ou pour d'autres fins que pour des fins agricoles. VALEUR. £ s. d.	Montant de la Rente Constituée à être payée par le Censitaire. £ s. d.	REMARQUES.
	Douzième Concession. Nord-O., Rivière Chicot.—(Suite.)												
597	Antoine Chênevert	5			6	2		3	10		.....	0 0 6¼	
598	Michel Lavallée	5			18	2		9	10		.....	0 1 2¾	
599	Louis Giroux	5			24	5		12	25		.....	0 2 4½	
	Treizième Concession. Sud-Ouest, Lachaloupe.												
600	Alexandre Ducharme	1			10			10			.....	0 1 10½	
601	Joseph St. Martin	1			10			10			.....	0 1 10½	
602	Alexandre Ducharme	1			10			10			.....	0 1 10½	
603	Veuve Dominique Rivard	1			10			10			.....	0 1 10½	
604	Laurent Grandpré	2			10			20			.....	0 5 3½	
605	Joseph St. Martin	3			20			60			.....	0 13 8½	
606	Do.	1			20			20			.....	0 3 8¾	
607	Do	2			20			40			.....	0 7 9	
608	Louis Guilbault	7	9		20			15			.....	0 2 11¼	
609	Hypolite Guilbault	7	9		20			15			.....	0 2 11¾	
610	Veuve McKenzie Boucher	5			20			10			.....	0 2 8¼	
611	Pierre Brisset	5			26			10			.....	0 2 8¼	
612	Octave Parent	5			20			10			.....	0 2 8¼	
613	Alex. Champagne	1	5		20			30			.....	0 2 7¾	
614	Veuve Célestin Champagne	1	5		20			30			.....	0 6 3¼	
615	Louis Boucher	5			28	5		14	25		.....	0 6 3¼	
616	Jean Frs. Riqué	5			28			14			.....	0 3 2½	
617	Isidore Boucher	2			28			56			.....	0 3 2½	
618	Cuthbert Pellant	1	5		26			39			.....	0 11 2	
619	Gonzague Brisset et Amable Aubin							38			.....	0 4 6½	
621	Héritiers Pl. Pellant	1	5		25	2		37	80		.....	0 10 3	
622	Héritiers Alexis Pellant	1	5		25	8		38	70		.....	0 4 6½	
623	James Pellant	1	5		25	8		38	70		.....	0 4 6½	
624	Pierre Pellant	1	5		25	9		38	85		.....	0 4 8½	
625	Veuve Célestin Champagne	3			25			75			.....	0 4 8½	
626	Héritiers Houle							3	40		.....	0 19 6	
627	Héritiers Henri Laferrière							14	50		.....	0 0 8¼	
628	Alexis Eno							17			.....	0 3 6¾	
629	Héritiers Henri Laferrière							4	15		.....	0 3 1¼	
630	Norbert Boucher	1	5		16	1		24	60		.....	0 0 11½	
631	Joseph Parent	1	5		8			12			.....	0 5 4¼	
												0 0 11½	

No. de référence	NOMS DES CENSITAIRES	ÉTENDUE DE LA CONCESSION OU DU TERRAIN POSSÉDÉ. [illegible] Arpents	Perches	Pieds	[illegible] Arpents	Perches	Pieds	[illegible] Arpents	Perches	Pieds	Emplacements ou Lots à bâtir, ou pour d'autres fins que pour des fins agricoles. VALEUR. £ s. d.	Montant de la Rente Constituée à être payée par le Censitaire. £ s. d.	Remarques
	Treizième Concession. Sud-O., Lachaloupe.—(Suite.)												
632	Adolphe Robert	1	5		4	3		6	45		.....	0 2 1¾	
633	Pierre Paquin	1			11	5		11	50		.....	0 2 6¾	
634	Yves Savignac		5		11			5	50		.....	0 1 4	
635	Louis Giroux	1	5		10			15			.....	0 2 11	
636	Joseph Giroux	1	5		10			15			.....	0 2 11	
637	Veuve Amable Champagne							11	50		.....	0 2 7½	
638	Maxime Brisset							15	63		.....	0 10 6¼	
639	Joseph Parent							20			.....	0 3 7½	
640	Héritiers Alexis Mousseau							25			.....	0 4 6¼	
641	D. M. Armstrong							37			.....	0 6 7¾	
642	Michel Savignac		7	9	20			15			.....	0 3 2½	
643	Louis Savignac		7	9	20			15			.....	0 3 2½	
644	Do.							7	50		.....	0 1 11	
645	Do.							7	50		.....	0 1 11	
646	Amable Guilbault		7	9	20			15			.....	0 3 6¼	
647	Benjamin Fagnan		5		20			10			.....	0 2 0¾	
648	Flavien Lavallée	1			20			20			.....	0 4 0½	
649	Pierre Paquin	1	5		20			30			.....	0 6 3	
650	Veuve Jean Boudreau							64	50		.....	0 12 4½	
651	J. B. Brisset							15	63		.....	.....	Rente payée par le No.
652	Benjamin Ducharme							11	50		.....	0 2 1½	
653	Joseph Tarte							10			.....	0 15 10	
654	Gonzague Joly et Olivier Tarte							12	75		.....	0 15 10	
	Quatorzième Concession. Sud-Ouest, Rivière Bayonne.												
655	Pierre Paquin							96	78		.....	1 0 2¾	
656	David Aubé							8	22		.....	0 1 8	
657	McKenzie Boucher							1			90 0 0	0 5 7½	
658	Michel Beaudin							1	66		75 0 0	0 1 1¼	
659	Michel Savignac							11	25		.....	0 2 0¼	
660	David Aubé							25			.....	0 5 4¼	
661	Do.	1			2			3			.....	.....	
662	Michel Beaudin							[illegible]			.....	0 0 6½	
663	Gédéon Ferland							1	42		.....	0 2 2¼	
664	Léandre Guilbault							1[illegible]			.....	0 3 9¾	
665	David Aubé							[illegible]	12		.....	0 2 7½	

Nos. de référence.	NOMS DES CENSITAIRES.	ÉTENDUE DE LA CONCESSION OU DU TERRAIN POSSÉDÉ. FRONT. Arpents.	Perches.	Pieds.	PROFONDEUR. Arpents.	Perches.	Pieds.	SUPERFICIE. Arpents.	Perches.	Pieds.	Emplacements ou Lots à bâtir, ou pour d'autres fins que pour des fins agricoles. VALEUR. £ s. d.	Montant de la Rente Constituée ci-devant payée par le Censitaire. £ s. d.	REMARQUES.
	Quatorzième Concession. S. O., Rivière Bayonne.—(Suite.)												
666	Louis Guilbault							57				0 3 7½	
667	Hypolite Guilbault							63				0 3 11	
668	Hyacinthe Brisset							1	25		30 0 0	0 9 0½	
669	David Aubé							2	20			0 0 3½	
670	Repts. Julie Paquin								60		5 0 0	0 2 9½	
671	Michel Savignac							60	30			0 7 4½	
672	Louis Savignac							57	80			0 2 11½	
673	J. Bte. Auré Laferrière							16					
674	Do.							15	75			0 15 5¼	
675	Do.							62	25				
676	Repts. J. B. Pratt							1	40			0 0 1¼	
677	Louis Pellant							26	10			0 5 0½	
678	J. B. Falardeau							76	61			0 17 11	
679	Pierre Beaugrand							60				0 13 9¾	
680	Isidore Boucher							37	37			0 6 9½	
681	Ardoin Désalier							44	89			0 8 9½	
682	Pierre Brisset							50	42			0 9 1½	
683	Ardoin Désalier							58	9			0 9 9	
684	Louis Désalier							58	9			0 13 11	
685	Joseph Lavallée							103	93			1 3 10½	
686	Pierre Brisset							63			30 0 0	0 0 3¼	
687	Michel Lavallée							90			45 0 0	0 0 5½	
688	Hyacinthe Guér[illegible]							8	75			0 1 10½	
689	Veuve Yves Savignac							100	32			1 4 2¾	
690	J. B. Falardeau	3		39	4			118	20			0 18 7	
691	Joseph Pagé								46		42 0 0	0 2 9¼	
692	Eugène Jouette							111	80			1 2 9¼	
693	F. R. Tranchemontagne								75		75 0 0	0 0 0½	
694	Représentants H. Lionais							2	47		75 0 0	0 1 1¼	
695	Veuve Célestin Roch								25		1 0 0	0 0 1	
696	Joseph Létourneau								25		1 0 0	0 0 1	
697	Joseph Gariépy								25		1 0 0	0 0 1	
698	Représentants Pierre Gendron								25		1 10 0	0 0 1	
699	Jos. et J. B. Jolicœur								50		2 10 0	0 0 1	
700	Représentants J. B. Boucher								50		3 0 0	0 8 4	
701	Veuve Jos. Mathieu								25		1 0 0	0 0 1	

No. de référence.	NOMS DES CENSITAIRES.	ÉTENDUE DE LA CONCESSION OU DU TERRAIN POSSÉDÉ. FRONT. Arpents.	Perches.	Pieds.	PROFONDEUR. Arpents.	Perches.	Pieds.	SUPERFICIE. Arpents.	Perches.	Pieds.	Emplacements ou Lots à bâtir, ou pour d'autres fins que pour des fins agricoles. VALEUR. £ s. d.	Montant de la Rente Constituée à être payée par le Censitaire. £ s. d.	REMARQUES.
	Quatorzième Concession. S. O., Rivière Bayonne.—(Suite.)												
702	Pierre Buron							13	50	...	.....	0 19 0¾	
703	Do.							3	95	...	.....	0 1 1¼	
704	Représentants J. B. Lefebvre							1	50	...	12 10 0	0 2 9¼	
705	Mme. Champagne							1	25	...	12 10 0	0 3 4	
706	Angélique Ouellet								11	...	1 0 0	0 0 1	
707	Louis Gervais								40	...	8 0 0	0 2 3¾	
708	Représentants Antoine Eno								31	162	3 0 0	0 2 9¼	
709	François Lefebvre							1	.....		2 0 0	0 0 4¼	
710	Joseph Lefebvre							1	...	:	2 0 0	0 0 4¼	
711	Edouard Lefebvre							1	.....		2 0 0	0 0 4¼	
712	Alexis Lefebvre							33	.....		.....	0 8 0	
713	Pierre Buron							12	.....		.....	0 5 0	
714	Gonzague Brisset							16	.....		.....	0 14 5½	
715	Adolphe Robert							2	25	...	.....	0 0 7½	
716	Do.							24	.....		.....	0 4 3	
717	Narcisse Boucher							30	.....		.....	0 5 3¾	
718	Pierre Belleville							15	.....		.....	0 4 2	
719	Pierre Bayeur	1	5	...	2	.....		3	.....		.....	0 0 10	
720	Adolphe Robert							20	.....		.....	0 8 4	
721	Godefroi Bayeur							2	.....		25 0 0	0 0 6½	
722	Norbert Eno							50	75	...	.....	0 15 1¾	
723	Adolphe Robert							1	25	...	3 0 0	0 1 1¼	
724	Pierre Eno							71	70	...	.....	0 17 8½	
725	Narcisse Champagne							16	50	...	.....	0 3 0	
726	Veuve J. Bte. Boucher							3	.....		.....	0 0 4	
727	Norbert Champagne							41	75	...	.....	0 8 3¼	
728	Do.							13	50	...	.....	0 2 5¾	
729	Onézime Beaugrand	1	.....		27	.....		27	.....		.....	0 1 3	
730	Charles Champagne		5	...	27	.....		13	50	...	.....	0 2 9¾	
731	Onézime Beaugrand							60	.....		.....	0 9 3¼	
732	Charles Champagne							60	.....		.....	0 8 8¾	
733	Adolphe Souillière							53	85	...	.....	0 15 6	
734	David M. Armstrong							62	10	...	.....	0 5 9¼	
735	Joseph Boucher	1	5	...	37	7	...	56	55	...	.....	0 5 3¾	
736	Alexis Gervais							109	29	...	.....	1 3 9¼	
737	Pierre Gervais							.....			10 0 0	0 0 1	

No. de référence.	NOMS DES CENSITAIRES.	ÉTENDUE DE LA CONCESSION OU DU TERRAIN POSSÉDÉ. FRONT. Arpents.	Perches.	Pieds.	PROFONDEUR. Arpents.	Perches.	Pieds.	SUPERFICIE. Arpents.	Perches.	Pieds.	Emplacements ou Lots à bâtir, ou pour d'autres fins que pour des fins agricoles. VALEUR. £	s.	d.	Montant de la Rente Constituée à être payée par le Censitaire. £	s.	d.	REMARQUES.
	Quatorzième Concession. S. O., Rivière Bayonne.—(Suite.)																
738	Cuthbert Lavallée																
739	Joseph Lefebvre	1	5		36	5		54	75					25	0	0	0	0	1	
740	Do.	1	5		34	5		51	75								0	10	8¼	
741	Ambroise Masse	3			32	6		97	80								1	1	8	
742	J. Bte. Aubuchon							43	33								0	16	6¾	Terrain sur lequel est bâti ses moulins à farine, à scies et cardes.
743	Firmin Perrin,							9									5	0	0	
744	Joseph Giroux							45	50								0	13	4¼	
745	Charles Gervais							77	25								0	18	3½	
746	Henri Belleville													1	10	0	0	1	4½	
747	Narcisse Gervais							40									0	4	7	
748	Louis Mousseau							41									0	7	5¾	
749	Alexis Tellier	3			27	8		83	40								0	14	10¾	
750	Joseph Gironx							77	50								0	13	11	
751	Antoine Houle	3			21	8		74	40								0	13	4¾	
752	Joseph Savignac							49									0	10	5¼	
753	Cuthbert Belhumeur							90	50								0	16	2¾	
754	Joseph Savignac	3			19	6		58	80								0	10	6½	
755	Narcisse Gervais							26	80								0	3	7½	
756	Do.							25	30								0	3	5¼	
757	Do.	3			15	5		46	50								0	8	5	
758	Joseph Caisse	2	5		13	5		33	75								0	6	1½	
759	Ve. Joseph Lefebvre								60					250	0	0	0	0	6	
760	Napoléon Pellant							36	75								0	8	3¾	
761	Joseph Caisse								20					150	0	0	0	0	1	
762	Ve. Narcisse Belhumeur								80					84	0	0	0	11	1¼	
763	Charles Boucher							82									0	0	6½	
764	Les Seigneurs de Berthier																			Terrain sur lequel est bâti le moulin banal.
765	Emmanuel Girard							12									0	8	1¾	
766	Représentants Pierre Girard							11	25								0	7	0¾	
767	Antoine Généreux								75								0	1	1	
768	Joseph Routier							2	50								0	6	4½	
	Quinzième Concession. N. E., Rivière Bayonne.																			
769	David M. Armstrong							54	80								1	1	11¾	
770	Charles Forneret							72	48								0	17	1½	
771	Maxime Amiot							56	10								0	14	6¾	

No. de référence.	NOMS DES CENSITAIRES.	ÉTENDUE DE LA CONCESSION OU DU TERRAIN POSSÉDÉ. FRONT. Arpents.	Perches.	Pieds.	PROFONDEUR. Arpents.	Perches.	Pieds.	SUPERFICIE. Arpents.	Perches.	Pieds.	Emplacements ou Lots à bâtir, ou pour d'autres fins que pour des fins agricoles. VALEUR. £ s. d.	Montant de la Rente Constituée à être payée par le Censitaire. £ s. d.	Remarques.
	Quinzième Concession. N. E., Rivière Bayonne.—(Suite.)												
772	Prosper Grandpré	2	5	...	23	5	...	58	75	...	.....	0 14 8½	
773	Norbert Gauthier	...	...	...	...	...	...	62	12	...	.....	0 15 5	
774	Hyacinthe Mousseau	2	5	...	26	1	...	65	25	...	.....	0 15 0½	
775	Hérits. Alexis Mousseau, père.	...	...	...	...	...	...	81	...	...	.....	0 18 7½	
776	David M. Armstrong	...	...	...	...	...	...	77	60	...	.....	0 17 7½	
777	Louis Mousseau	1	5	...	38	2	...	57	30	...	.....	0 12 0½	
778	Alexis Mousseau, fils	1	5	...	39	4	...	59	10	...	.....	0 14 6	
779	F. R. Tranchemontagne	3	...	...	37	...	...	111	...	...	.....	0 8 10½	
780	Jérôme Laferrière	...	...	...	...	...	...	59	...	...	.....	0 7 1¾	
781	J. B. Laferrière	...	...	...	...	...	...	87	...	...	.....	0 12 2½	
782	Héritiers Frs. Paquet	...	...	...	...	...	...	44	12	...	.....	0 12 4½	
783	Pierre Hervieux	...	...	...	...	...	...	112	...	...	.....	0 9 5¼	
784	Norbert Bellerose	...	...	...	...	...	...	65	...	...	.....	0 11 5¼	
785	Héritiers Alexis Pellant	...	...	...	...	...	...	82	40	...	.....	0 15 5¼	
786	Alexis Laferrière	...	...	...	...	...	...	17	50	...	.....	0 3 3¼	
787	Do.	...	...	...	...	...	...	17	50	...	.....	0 3 3¼	
788	Cuthbert Pellant	...	...	...	...	...	...	26	77	...	.....	0 9 0½	
789	Do.	...	...	...	...	...	...	44	25	...	.....	0 8 0¾	
790	Norbert Boucher	...	7	9	40	...	...	30	...	...	.....	0 8 9½	
791	Cuthbert Pellant	...	7	9	40	...	...	30	...	...	.....	0 5 4¼	
792	Do.	...	...	...	...	...	...	71	25	...	.....	0 15 1¾	
793	Louis Pellant	...	...	...	...	...	...	60	...	...	.....	0 9 3¼	
794	Héritiers Paul Pellant	...	...	...	...	...	...	60	20	...	.....	0 15 1	
795	Maxime Brisset	...	...	...	...	...	...	86	75	...	.....	0 8 5	
796	Pierre Pellant	...	...	...	...	...	...	20	...	...	.....	0 5 2	
797	Vincent Lavallée	...	...	...	...	...	...	20	25	...	.....	0 1 1	
798	Pierre Lavallée	...	...	...	...	...	...	67	12	...	.....	0 12 1¾	
799	Alexis Laferrière	...	...	...	...	...	...	69	50	...	.....	0 16 8¼	
800	Louis Pellant	1	5	...	4	5	...	62	25	...	.....	0 16 3	
801	Pierre Pellant	...	...	...	...	...	...	80	...	...	.....	0 17 8¼	
802	Héritiers Prosper Lafontaine	...	...	...	...	...	...	47	76	...	.....	0 7 0¼	
803	Louis Pellant	...	...	...	...	...	...	14	...	...	.....	0 2 9¾	
804	Héritiers Bénoni Lafontaine	1	...	...	28	...	...	28	...	...	.....	0 5 6½	
805	Veuve et Héritiers Prosper Lafontaine	...	...	...	...	...	...	42	58	...	.....	0 2 1	
806	Isidore Boucher	...	...	...	...	...	...	61	...	...	.....	0 15 1	
807	J. B. Dauphin	...	...	...	...	...	...	31	45	...	.....	0 5 4½	

No. de référence.	NOMS DES CENSITAIRES.	ÉTENDUE DE LA CONCESSION OU DU TERRAIN POSSÉDÉ. FRONT. Arpents	Perches	Pieds.	PROFONDEUR. Arpents.	Perches.	Pieds.	SUPERFICIE. Arpents.	Perches.	Pieds.	Emplacements ou Lots à bâtir, ou pour d'autres fins que pour des fins agricoles. VALEUR. £ s. d.	Montant de la Rente Constituée a etre payée par le Censitaire. £ s. d.	REMARQUES.
	Quinzième Concession. N. E. Rivière Bayonne.—(Suite.)												
808	Paul Lavallée							30	77	...	.....	0 5 4½	
809	Alexandre Beaugrand							80	88	...	.....	0 13 4¾	
810	Louis Giroux							80	88	...	.....	0 13 3½	
811	Veuve Amable Champagne et George Célestin Champagne							121	33	...	.....	0 16 6½	
814	Amable Aubin							59	34	...	.....	0 7 0¼	
815	Veuve Célestin Champagne	1	5	... 40	.....			60	.....		.....	0 2 10¼	
816	Do.							47	14	...	.....	0 8 7¼	
817	Héritiers Vincent Généreux							120	40	...	.....	0 12 4½	
818	Alexis Magnan	1	8	... 40	.....			72	.....		.....	0 13 0½	
819	Alexis Mousseau	2	2	9 40	.....			90	.....		.....	0 8 5	
820	Narcisse Magn[illegible]							82	.....		.....	0 10 8¾	
821	Pierre Lapor[illegible]							67	3[illegible]	167	.....	0 17 1¼	
822	J. B. Laporte							59	34	...	.....	0 16 6¾	
823	Narcisse Laporte							49	34	...	.....	0 10 5½	
824	Pierre Roy							10	.....		.....	0 2 3¼	
825	Edouard Lefebvre							119	.....		.....	1 5 6½	
826	Narcisse Laporte	1	5	... 13	.....			19	50	...	.....	0 4 4½	
827	Paul Lavallée, fils de Louis	1	5	... 13	.....			19	50	...	.....	0 4 5½	
828	François Clairmont	2	9	... 40	.....			116	.....		.....	1 4 5¼	
829	Alexis Coutu							119	.....		.....	1 5 11¼	
830	Pierre Savignac							115	25	...	.....	1 10 2	
831	Joseph Clairmont	2	.....	20	.....			40	.....		.....	0 7 11	
832	George Dauphin							23	.....		.....	0 4 6	
833	Onézime Dauphin							23	.....		.....	0 4 6	
834	Pierre Savignac							8	.....		.....	0 1 4¾	
835	Maxime Eno							121	50	...	.....	0 15 4½	
836	Norbert St. Martin							60	33	...	.....	0 11 6¾	
837	Joseph Clairmont							64	83	...	.....	0 11 10¾	
838	Do.							32	30	...	.....	0 3 6¾	
839	J. B. Charbonneau							1	.....		.....	0 0 3¾	
840	Louis Roy	2	.....	40	.....			80	.....		.....	0 7 10¼	
841	Norbert Bidagan	1	5	... 40	.....			60	.....		.....	0 14 10¾	
842	Do.							34	50	...	.....	0 7 0¼	
843	Antoine Gervais							25	50	...	.....	0 9 6¾	
844	Bénoni Gervais	3	.....	40	.....			120	.....		.....	1 3 0	

No. de référence.	NOMS DES CENSITAIRES.	ÉTENDUE DE LA CONCESSION OU DU TERRAIN POSSÉDÉ. FRONT. Arpents.	Perches.	Pieds.	PROFONDEUR. Arpents.	Perches.	Pieds.	SUPERFICIE. Arpents.	Perches.	Pieds.	Emplacements ou Lots à bâtir, ou pour d'autres fins que pour des fins agricoles. VALEUR. £ s. d.	Montant de la Rente Constituée à être payée par le Censitaire. £ s. d.	REMARQUES.
	Quinzième Concession. N. E., Rivière Bayonne.—(Suite.)												
845	Maxime Gervais		5		40			20				0 3 7½	
846	Do.		5		40			20				0 7 9½	
847	Do.		5		10			20				0 3 7½	
848	Pierre Aubuchon	1	5		40			60				0 12 4¾	
849	Charles Aubuchon							66	62			0 6 7	
850	Joseph Lavallée							66	62			0 6 7	
851	Maxime Gervais							58				0 5 7¾	
852	Nicolas Gervais							58				0 5 5½	
853	François Lavallée	3			40			120				0 18 11¾	
854	Hercule Gervais	3			40			120				1 3 0¾	
855	Do.	2	5		20			50					
856	Do.		5		20			10				0 11 6¾	
857	Louis Jos. Moll	1	5		20			30				0 5 5¼	
858	Joseph Roch	1	5		20			30				0 6 3¼	
859	Louis Jos. Moll							138				1 6 2¾	
860	Isidore Ducharme	1			20			20				0 3 6½	
861	Hercule Gervais	1			20			20				0 3 7½	
862	Repts. Michel Lacourse								25			0 0 3¼	
863	Isidore Ducharme							60				0 12 4¾	
864	Alexis Gadoury	2	5		40			100				0 19 11½	
865	Do.							40	44			0 12 4½	
866	Do.							60	44			0 12 7	
867	Louis Laurence	2			40			80				0 15 11½	
868	Amable Eno								39			0 0 1	
869	Joseph Caisse							80	44			0 15 11½	
870	Charles Lévesque	1	5		40			60				0 10 8¾	
871	Nicolas Tellier	1	5		40			60				0 11 6¾	
872	Charles Chamberland	1	5		40			60				0 10 8¾	
873	Chs. Lévesque	1	5		40			60				0 10 8¾	
874	Prosper Frechette	1	5		40			60				0 10 8¾	
875	Maxime Bourdon							48				0 8 6	
876	Henri Olivier							12				0 2 8	
877	Amable Aubin							6				0 1 4	
878	Pierre Gendron							12				0 2 8	
879	Henri Olivier							30	67			0 6 5	
880	Maxime Bourdon							59				0 12 4	

No. de référence.	NOMS DES CENSITAIRES.	ÉTENDUE DE LA CONCESSION OU DU TERRAIN POSSÉDÉ. FRONT. Arpents.	Perches.	Pieds.	PROFONDEUR. Arpents.	Perches.	Pieds.	SUPERFICIE. Arpents.	Perches.	Pieds.	Emplacements ou Lots à bâtir, ou pour d'autres fins que pour des fins agricoles. VALEUR. £ s. d.	Montant de la Rente Constituée à être payée par le Censitaire. £ s. d.	REMARQUES.
	Quinzième Concession. N. E., Rivière Bayonne.—(Suite.)												
881	Pierre Hottin	3			13	9		41	70			0 9 0¼	
882	Représentants Alexis Aubuchon								50			0 0 3¼	
883	Maxime Gervais							16	13			0 4 9¼	
884	Narcisse Gervais							2	30			0 0 5¾	
885	Maxime Bourdon	1	5		20	3		30	45			0 7 3	
886	Prosper J. Brisset	1	5		20	2		30	30			0 7 5¼	
887	Louis Houle							20				0 3 7½	
	Seizième Concession. St. Esprit, depuis la première terre en bas jusqu'où le Ruisseau Bonaventure la divise en deux concessions.												
888	Veuve Célestin Champagne							48	50			0 8 11	
889	George Amable Champagne							36	50			0 6 7¾	
890	Vincent Lavallée							53	50			0 9 8	
891	Louis Lavallée	1	5		18			27				0 8 10¼	
892	Louis Lavallée							22	63			0 5 9¾	
893	Nazaire Lambert							4				0 0 8¼	
894	Louis Lavallée							66	18			0 11 6¾	
895	Vincent Lavallée							37	70			0 7 8	
896	Paul Lavallée							86				0 15 4	
897	Paul Lavallée							15	30			0 2 11	
898	Frs. Lavallée, fils de Paul	1	5		29			43	50			0 7 10¾	
899	Pierre Lavallée, père	1	5		29			43	50			0 7 10¾	
900	Paul Lavallée, père		7	9	29			21	75			0 4 2	
901	Paul Lavallée, fils de Louis	1	5		29			43	50			0 9 6¾	
902	Michel Lavallée, fils de Pierre	3			17	2		51	60			0 9 1	
903	Pierre Lavallée, fils							51	60			0 9 1	
904	Pierre Lavallée, père							77				0 13 8½	
905	Nazaire Contois							62	85			0 12 1¼	
906	Louis Lavallée, père	2			22			44				0 7 10¾	
907	Paul Lavallée, fils de Louis	2	5		23	6		59				0 12 2½	
908	Pierre Lavallée, père	1			25			25				0 4 6¼	
909	J. B. Dauphin							50				0 14 6	
910	Gonzague Beaugrand							5	2			0 0 9¾	
911	George Dauphin							37				0 6 7¼	
912	J. B. Dauphin							37				0 6 7¼	

No. de référence.	NOMS DES CENSITAIRES.	ETENDUE DE LA CONCESSION OU DU TERRAIN POSSÉDÉ. FRONT. Arpents.	Perches.	PROFONDEUR. Arpents.	Perches.	SUPERFICIE. Arpents.	Perches.	Emplacements ou Lots à bâtir, ou pour d'autres fins que pour des fins agricoles. VALEUR. £ s. d.	Montant de la Rente Constituée à être payée par le Censitaire. £ s. d.	Remarques.
	Seizième concession. St. Esprit, etc.—(Suite.)									
913	Onézime Dauphin					13			0 2 4¾	
914	Do.					26			0 4 7	
915	J. B. Dauphin					16			0 2 10	
916	Elie Beaugrand					116	22		1 2 6¾	
917	Hypolite Farly					104	82		0 6 7½	
918	Onézime Durand	1		41		41			0 7 11	
919	Frs. Boivin, fils	1	5	10		60			0 10 8¾	
920	Olivier Boivin, fils	1	5	40		60			0 10 8¾	
921	Hypolite Farly	1	5	39		58	50		0 12 2½	
922	Eusèbe Pellant et veuve J. B. Beaupré	1	5	31	5	47	25		0 8 7¾	
923	Olivier Boivin					43	87		0 10 5½	
924	Do.					25	50		0 5 1⅝	
925	François Boivin					19	50		0 3 6½	
926	J. B. Lavallée					83	75		0 16 8	
927	Vincent Lavallée	1	5	32	8	49	20		0 12 1¾	
928	Pierre Bourret					1		3 0 0	0 0 4¾	
929	Jean Rousseau	3		16	2	48	60		0 8 9¾	
930	Eusèbe Pellant	3		30	3	90	90		0 17 10¾	
931	Magloire Boivin					89	40		0 16 0¾	
932	Bénoni Beaugrand	2	9	11		31	90		0 5 9	
933	Do					73			0 13 0¾	
934	Frs. Lavallée					55			0 9 9	
935	Louis Savignac	2		32		64			0 13 1¾	
936	Veuve J. Bte. Bourret	1		30		30			0 5 5	
937	Onézime Plouffe					60	17		0 10 11	
938	Frs. Lavallée					83			0 16 5¾	
939	Onézime Plouffe						70		0 0 3	
	S. O. Ruisseau Bonaventure.									
940	J. B. Beaupré					50	63		0 10 9½	
941	Joseph Roch					28	41		0 4 11½	
942	Pierre Coulombe					49	28		0 9 5¾	
943	Louis Jos. Moll	2		21	4	42	80		0 8 9¾	
944	Do.					64	17		0 13 3½	
945	Do.					66			0 13 5½	
946	Prosper Roch	2		27	3	54	60		0 9 9	

No. de référence.	NOMS DES CENSITAIRES.	ÉTENDUE DE LA CONCESSION OU DU TERRAIN POSSÉDÉ. FRONT. Arpents.	Perches.	Pieds.	PROFONDEUR. Arpents.	Perches.	Pieds.	SUPERFICIE. Arpents.	Perches.	Pieds.	Emplacements ou Lots à bâtir, ou pour d'autres lieux que pour des lieux agricoles. VALEUR. £ s. d.	Montant de la Rente Constituée à être payée par le Censitaire. £ s. d.	REMARQUES.
	Seizième Concession. S. O., Ruiss. Bonaventure.—(Suite.)												
947	J. F. Gilbert Contu							54	6			0 9 7	
948	Jules Laporte	4	1		31	1		127	51			1 4 5¼	
949	Joseph Laporte	2			35			70				0 12 6¼	
950	Théodule Laporte	3	5		37	5		131	25			1 5 2	
951	J. B. Desrosiers							62	46			0 11 3¼	
952	Louis St. George							102	3	162		0 19 10¼	
953	Pierre St. George							102	3	162		0 19 10¼	
954	Pierre St. George							83	90			0 17 6	
955	Pierre Champagne	2	1		43	2		90	72			0 18 8¾	
956	Joseph Roch	1	5		41	2		61	80			0 11 9¾	
957	Pierre Roch							60	16			0 12 1½	
958	Pierre Champagne		5		33	5		11	75			0 2 6¾	
959	Geneviève Paradis		5		33	5		11	75			0 2 6¾	
960	Pierre Champagne	1			22	8		22	80			0 4 11¾	
961	Antoine Houle	2			16			32				0 5 9	
962	Frs. Rondeau							131				1 5 0	
963	Amable Beaugrand	1			18			18				0 3 8¼	
964	Gilbert Beaugrand							54	58			0 10 8	
965	J. B. Rondeau	1	6		34			54	40			0 10 8	
966	Paul Desrosiers	3			11			33				0 5 10	
967	Do.							63	36			0 13 1¼	
968	Laurent Robillard							93	20			0 18 5¼	
969	Sulpice Beaugrand							90				0 16 4	
970	Paul Lavallée							42				0 9 0	
971	Nazaire Bourret							48	31			0 10 0½	
972	Paul Lavallée							47	50			0 10 3¼	
973	Vincent Lavallée							55	20			0 11 10¼	
974	Antoine Contois							75	45			0 15 3	
975	Joseph Brunelle, fils							8	63			0 2 5	
976	J. B. Bacon, père							40				0 8 0¼	
977	J. B. Bacon, fils							46	17			0 9 3	
978	Jean Marie Bacon							51	45			0 10 11¾	
979	Pierre Roy	3			31	2		102	60			1 0 0	
980	Gabriel Roy							7	60			0 1 6	
981	Frs. Desrosiers							15	20			0 1 11½	
982	Pierre Roy							15	20			0 1 11½	

No. de référence.	NOMS DES CENSITAIRES.	ÉTENDUE DE LA CONCESSION OU DU TERRAIN POSSÉDÉ. FRONT. Arpents.	Perches.	Pieds.	PROFONDEUR. Arpents.	Perches.	Pieds.	SUPERFICIE. Arpents.	Perches.	Pieds.	Emplacements ou Lots à bâtir, ou pour d'autres fins que pour des fins agricoles. VALEUR. £ s. d.	Montant de la Rente Constituée à être payée par le Censitaire. £ s. d.	REMARQUES.
	Seizième Concession. S. O., Ruiss. Bonaventure.—(Suite.)												
983	Pierre Roy	...	...	...	...	...	...	83	60	...	.....	0 9 2¼	
984	Maxime Desrosiers	...	...	...	...	...	...	71	...	...	.....	0 14 3¾	
985	Gabriel Roy	...	...	...	...	...	...	38	...	...	.....	0 6 9¾	
986	Maxime Desrosiers	...	...	...	...	...	...	35	50	...	.....	0 6 3	
987	Joseph Fréchette, fils de Frs.	...	...	...	...	...	...	97	60	...	.....	0 19 0½	
988	Isaac Fréchette	...	...	...	...	...	...	51	80	...	.....	0 9 3¾	
989	Joseph Fréchette, George Fréchette et David Fréchette	...	...	...	...	...	...	170	20	...	.....	1 13 11	
990	Elie Roch	...	...	...	...	...	...	116	27	...	.....	1 2 6¼	
991	Elie Roch et Frs. Roy	...	...	...	...	...	...	77	4	...	.....	0 15 7½	
992	Louis Rondeau, père	2	...	...	38	9	...	77	80	...	.....	0 15 7½	
993	Louis Rondeau, fils	...	...	...	...	...	...	83	58	...	.....	0 16 8	
994	Thomas Fréchette	...	...	...	...	...	...	123	68	...	.....	1 3 9¼	
995	Jean Dubeau	1	5	...	40	...	...	60	...	...	.....	0 10 8¾	
996	Do.	...	...	...	...	...	...	32	10	...	.....	0 6 7¼	
997	Jos. Fréchette, fils de Frs.	...	...	...	...	...	...	32	10	...	.....	0 6 7¼	
998	Joseph Robillard	3	...	...	41	5	...	124	50	...	.....	0 13 4¼	
999	Hilaire Dubeau et veuve Harnois	...	...	...	...	...	...	60	...	...	.....	0 11 9	
1000	Adolphe Roch	3	...	...	40	...	...	120	...	...	.....	1 3 4¾	
1001	Adolphe Roch et Bazile Aubin	1	5	...	37	5	...	56	25	...	.....	0 7 2¾	
1002	Veuve Jos. Aubin	1	5	...	36	8	...	55	20	...	.....	0 7 2¾	
1003	Gabriel Roy, fils	1	5	...	36	4	...	54	60	...	.....	0 9 9½	
1004	Frs. Roy, fils de Gabriel	1	5	...	36	4	...	54	60	...	.....	0 9 9½	
1005	Gabriel Roy	2	...	...	36	...	...	72	...	...	.....	0 12 10¼	
1006	J. B. Beaugrand	2	...	...	33	8	...	67	60	...	.....	1 2 5¼	
1007	Narcisse Beaugrand	...	...	...	...	...	...	30	...	...	.....	0 7 3¾	
1008	Norbert Beaugrand	...	...	...	...	...	...	36	...	...	.....	0 6 4¾	
1009	Narcisse Beaugrand	...	...	...	...	...	...	14	...	...	.....	0 2 6¼	
1010	Elie Beaugrand	...	...	...	...	...	...	16	...	...	.....	0 2 9¾	
1011	J. B. Beaugrand	...	...	...	...	...	...	30	...	...	.....	0 5 3¾	
1012	Hilaire Boucher	2	...	...	30	...	...	60	...	...	.....	0 13 4¼	
	N. E., Ruisseau Bonaventure.												
1013	Les Seigneurs de Berthier	...	...	...	...	...	...	60	40	...	.....	.....	
1014	Frs. Lavallée	...	...	...	...	...	...	34	55	...	.....	0 6 3½	
1015	Do.	...	...	...	...	...	...	33	80	...	.....	0 6 1½	

Nos de référence.	NOMS DES CENSITAIRES.	ETENDUE DE LA CONCESSION OU DU TERRAIN POSSÉDÉ. FRONT. Arpents.	Perches	Pieds.	PROFONDEUR. Arpents.	Perches.	Pieds.	SUPERFICIE. Arpents.	Perches.	Pieds.	Emplacements ou Lots à bâtir, ou pour d'autres fins que pour des fins agricoles. VALEUR. £ s. d.	Montant de la Rente Constituée à être payée par le Censitaire. £ s. d.	REMARQUES.
	Seizième Concession. N. E., Ruiss. Bonaventure.—(Suite.)												
1016	Joseph Roch	3			40			120				1 1 8¾	
1017	Michel Coulombe, pour Jean Ruisseau	1	5		40	4		60	60			0 10 11	
1018	J. B. Beaupré							64	42			0 11 7¼	
1019	Joseph Laporte							121	87			1 1 8¾	
1020	Charles Vadnais		7	9	40			30				0 6 2¼	
1021	Joseph Laporte							90				0 16 2¾	
1022	Joseph Roch							83	66			0 15 11¼	
1023	Gilbert Coutu							156	24			1 5 7¼	
1024	Do.							70				0 12 6¼	
1025	Hyacinthe Laporte							31	93			0 5 9	
1026	Représentants Laurent Coutu							51	85			0 9 3¾	
1027	Repts. Pierre Robillard							1	50			0 0 4½	
1028	Hyacinthe Laporte							35	10			0 6 5¾	
1029	Do.	1	5		29	5		41	25			0 8 8¼	
1030	Frs. Denis							52				0 9 11¼	
1031	Do.							153	55			1 9 5¾	
1032	Pierre Rondeau							108				0 19 2½	
1033	Frs. Denis							18				0 3 2½	
1034	Pierre Champagne							116				1 2 6¾	
1035	Repts. Euzèbe Guilbault							105	27			1 0 6¾	
1036	Amable Beaugrand	1	5		32	6		48	90			0 9 7½	
1037	Frs. X. Beaugrand							50	5			0 9 4½	
1038	Pierre Rondeau	1	5		31	6		51	90			0 10 2¼	
1039	Pierre Piette	1	5		31	4		51	60			0 10 2¼	
1040	Antoine Béland							60	50			0 12 7	
1041	Bazile Aubin							166				1 15 4½	
1042	Antoine Béland	1	5		21			31	50			0 6 7¼	
1043	Joseph Beaugrand							57	75			0 12 0½	
1044	Stanislas Roch							45				0 9 3¾	
1045	Narcisse Roch	1	5		19	5		29	25			0 6 3	
1046	Hercule Lavallée							45	60			0 9 11	
1047	Narcisse Roch							30				0 5 8¾	
1048	Pierre Guilbault							90				0 17 2¾	
1049	Narcisse Roch	3			40			120				1 3 0¾	
1050	Frs. Dubeau	1	5		40			60				0 11 6¾	
1051	Louis Ferland	1	5		40			60				0 11 6¾	

No. de référence.	NOMS DES CENSITAIRES.	ETENDUE DE LA CONCESSION OU DU TERRAIN POSSÉDÉ. FRONT. Arpents.	Perches.	Pieds.	PROFONDEUR. Arpents.	Perches.	Pieds.	SUPERFICIE. Arpents.	Perches.	Pieds.	Emplacements ou Lots-à-bâtir, ou pour d'autres fins que pour des fins agricoles. VALEUR. £ s. d.	Montant de la Rente Constituée à être payée par le Censitaire. £ s. d.	REMARQUES
	Seizième Concession. N. E., Ruiss. Bonaventure.—(Suite.)												
1052	Louis Ferland	3			40			120				1 3 0¾	
1053	Joseph Laporte	2			40			80				0 15 11½	
1054	J. B. Bacon, père							88				0 17 4½	
1055	Veuve Alexis Coutu							1				0 0 2	
1056	Représentants J. B. Desrosiers							39	30			0 7 2¼	
1057	Adolphe Roch							95	25			1 1 5	
1058	Louis Ferland	1	5		32	7		49	5			0 9 9½	
1059	Amable Roch							12				0 5 2¾	
1060	Adolphe Roch							7				0 2 0¾	
1061	Amable Roch							66	2	162		0 13 5¼	
1062	Amédée Roch								57	162		0 0 1	
1063	J. B. Bacon, père	2	6		12			31	20			0 5 9	
1064	J. B. Poirier, fils	3			25			75				0 15 2¾	
1065	J. B. Poirier, père	3			15			45				0 9 1½	
1066	La Fabrique St. Norbert												
1067	Joseph Laporte							82				0 16 3½	
1068	Stanislas Roch	3			12			36				0 7 6¾	
1069	Nicolas Eno	1			40			40				0 7 9	
1070	Isaac Fréchette							15				0 2 8¾	
1071	Les Seigneurs de Berthier							5					
1072	Joseph Fréchette, fils de Frs.	1	5		40			60				0 10 8¾	
1073	Joseph Fréchette		5		40			20				0 3 7½	
1074	Héritiers Jos. Beauchêne							10				0 1 9¾	
1075	Louis Robillard							10				0 1 9¾	
1076	Amable Contois							25				0 4 6¼	
1077	Joseph Fréchette							15				0 2 7¾	
1078	Anselme Fréchette							10				0 1 9¼	
1079	Joseph Roch							13				0 2 5¾	
1080	Anselme Fréchette							12				0 2 0¼	
1081	J. B. Bourret							11				0 2 5¾	
1082	Anselme Fréchette							11				0 1 11¼	
1083	Joseph Fréchette, fils de Frs.							12	50			0 2 1¾	
1084	Anselme Fréchette							7	50			0 1 6	
1085	Pierre Marquis							18	25			0 3 4¾	
1086	Antoine Marquis							10	25			0 1 9¾	
1087	Elie Beaugrand							35				0 6 3½	

No. de référence.	NOMS DES CENSITAIRES.	ETENDUE DE LA CONCESSION OU DU TERRAIN POSSÉDÉ. Front. Arpents	Perches	Pieds	Profondeur. Arpents	Perches	Pieds	Superficie. Arpents	Perches	Pieds	Emplacements ou Lots à bâtir, ou pour d'autres fins que pour des fins agricoles. Valeur.	Montant de la Rente Constituée à être payée par le Censitaire.	Remarques.
											£ s. d.	£ s. d.	
	Seizième Concession. N. E., Ruiss. Bonaventure.—(Suite.)												
1088	Frs. Lavallée							10			.....	0 1 9¼	
1089	Représentants Jos. Rondeau, ou Ve. Lavallée							17			.....	0 3 0	
1090	Antoine Béland							26			.....	0 4 7	
1091	Hercule Lavallée							5			.....	0 0 10½	
1092	Louis Houle		5		40			20			.....	0 3 7½	
1093	Onézime Plouffe		5		40			20			.....	0 3 8¾	
1094	Pierre Lambert		5		40			20			.....	0 3 8¾	
1095	Hyacinthe Laporte	1			40			40			.....	0 7 2¼	
1096	Antoine Béland		5		25			12	50		.....	0 2 3½	
1097	Veuve Frs. Harnois							7	50		.....	0 1 4½	
1098	Do.							7	50		.....	0 1 4½	
1099	Antoine Béland							12	50		.....	0 2 3½	
1100	Laurent Robillard		5		40			20			.....	0 3 7½	
1101	Représentants Amb. Robillard	2			22			44			.....	0 8 8¾	
1102	François Denis	2			18			36			.....	0 7 3¾	
1103	François Coutu							70			.....	0 12 6¼	
1104	J. B. Bourret		5		20			10			.....	0 1 10¼	
1105	J. B. Côté	1			40			40			.....	0 7 2¼	
1106	Représentants Jules Laporte	1			40			40			.....	0 7 2¼	
1107	Louis Savignac							80			.....	0 14 3½	
1108	Représentants J. B. Laporte et Jos. Laporte	2			40			80			.....	0 14 3½	
	Dix-septième Concession. S. O., Route Alfred.												
1109	Nicolas Eno	2			30			60			.....	0 13 4¼	
1110	François Lavallée	2			30			60			.....	0 10 8¾	
1112	François Lavallée et Joseph Aubuchon	2			30			60			.....	0 10 8¾	
1113	Joseph Aubuchon	2			29			58			.....	0 10 7¾	
1114	Charles Aubuchon	2			28	7		57	40		.....	0 12 10¾	
1115	Do.	2			28			56			.....	0 12 8¾	
1116	Veuve Rochelot	1			27			27			.....	0 6 1¼	
1117	Norbert Champagne	1			27			27			.....	0 6 1¼	
1118	Pierre Roy							33	5		.....	0 8 4¾	
1119	Norbert Boucher							14	50		.....	0 4 3¾	
1120	Magloire Boivin							15			.....	0 3 3¾	
1121	François Boivin							19			.....	0 4 3¾	

Nos de référence.	NOMS DES CENSITAIRES.	ETENDUE DE LA CONCESSION OU DU TERRAIN POSSÉDÉ — Arpents.	Perches.	Pieds.	Arpents.	Perches.	Pieds.	Arpents.	Perches.	Pieds.	Emplacements ou Lots à bâtir, ou pour d'autres fins que pour des fins agricoles. VALEUR. £ s. d.	Montant de la Rente Constituée à être payée par le Censitaire. £ s. d.	REMARQUES.
	Dix-septième Concession. S. O., Route Alfred.—(Suite.)												
1122	—— Champagne							10			.....	0 1 11¼	
1123	J. B. Rondeau	1			28			28			.....	0 6 3¾	
1124	Olivier Boivin	1			28			28			.....	0 6 3¾	
1125	Nazaire Bourret et David Frechette	2			26			52			.....	0 11 11¼	
1126	Gabriel Roy	2			24	4		48	80		.....	0 11 2¾	
1127	Dieudonné Aubin	2			23			46			.....	0 10 10½	
1128	J. B. Aubin	2			22			44			.....	0 10 6¼	
1129	Pierre Champagne	2			21	5		43			.....	0 10 3	
1130	Narcisse Champagne	1			22			22			.....	0 5 3	
1131	Veuve Théodule Laporte	1			22			22			.....	0 5 3	
1132	Amable Fréchette	2			26			52			.....	0 11 11¼	
1133	Jos. Fréchette, fils d'Amable	2			28			56			.....	0 12 7½	
1134	Jean Ruisseau	2			29			58			.....	0 13 0	
1135	Pierre Brunelle, fils	2			29	5		59			.....	0 13 2	
1136	David Valois, fils	2			30			60			.....	0 13 4¼	
1137	Pierre Beaugrand							61	50		.....	0 13 7	
1138	Paul Brunelle, fils	2			31	5		63			.....	0 13 6	
1139	Joseph Brunelle	2			31	5		63			.....	0 13 6	
1140	Joseph Brunelle, fils	2			31	5		63			.....	0 13 4¼	
1141	Pierre Bourret	2			30			60			.....	0 13 4¼	
1142	Joseph Beauparlant	2			28			56			.....	0 12 7½	
1143	Frs. Boucher							54	50		.....	0 12 5½	
1144	Antoine Plouffe et Pierre Hervieux	2			28			56			.....	0 12 7½	
1145	Antoine Plouffe	2			15			30			.....	0 6 8¼	
1146	Pierre Hervieux	2			14			28			.....	0 6 3	
1147	J. B. Généreux	2			20			40			.....	0 8 9	
1148	Jean Dubeau							19			.....	0 4 4¼	
1149	Pierre Bourret, fils	2			30			60			.....	0 13 4¼	
1150	Joseph Lambert	2			30			60			.....	0 13 4¼	
1151	Pierre Gervais	2			30			60			.....	0 13 4¼	
1152	Alexis Désallier, père	2			30			60			.....	0 13 4¼	
1153	Joseph Lambert	2			30			60			.....	0 10 8¾	
1154	Narcisse Durand	2			30			60			.....	0 13 4¼	
1155	Norbert Généreux	2			30			60			.....	0 13 4¼	
1156	Elzéar Grandchamp	2			30			60			.....	0 13 4¼	

No. de référence.	NOMS DES CENSITAIRES.	ÉTENDUE DE LA CONCESSION OU DU TERRAIN POSSÉDÉ. LONG. Arpents	Perches	Pieds	LARGEUR. Arpents	Perches	Pieds	SUPERFICIE. Arpents	Perches	Pieds	Emplacements ou lots achetés ou pour d'autres fins que pour des lots à cens. VALEUR. £ s. d.	Montant de la Rente Constituée à être payée par le Censitaire. £ s. d.	REMARQUES.
	Dix-septième Concession. S. O., Route Alfred.—(Suite.)												
1157	Pierre St. George	2			30			60			.....	0 13 4½	
1158	Honoré Desrosiers	2			30			60			.....	0 13 4½	
1159	J. B. St George	2			30			60			.....	0 13 4½	
1160	Do.	2			30			60			.....	0 13 4½	
1161	Veuve André L'Heureux	2			30			60			.....	0 13 4½	
1162	Norbert Sarrazin	2			30			60			.....	0 13 4½	
1163	Narcisse Durand	2			30			60			.....	0 13 4½	
1164	Madame Gouin	1			30			30			.....	0 6 8	
1165	Isaïe Vadnais	1			30			30			.....	0 6 8	
1166	Charles Morrison	3	2		30			96			.....	0 19 8½	
	Dix-septième Concession. N. E., Route Alfred.												
1167	Hilaire Boucher							11			.....	0 2 4½	
1168	Onézime Durand							21	50		.....	0 4 8	
1169	J. B. Lavallée							21	50		.....	0 4 8	
1170	Louis Lavallée, fils							16			.....	0 3 1	
1171	George Dauphin							20			.....	0 4 6	
1172	Onézime Dauphin							20			.....	0 4 6	
1173	J. B. Dauphin							20			.....	0 4 6	
1174	Xavier Beaugrand	1			31	3		31	30		.....	0 6 10¼	
1175	Amable Beaugrand	1			31	3		31	30		.....	0 6 10¼	
1176	Frs. Plouffe, fils	1			32			32			.....	0 7 0¼	
1177	Charles Plouffe	1			32			32			.....	0 7 0¼	
1178	Paul Lavallée, fils de Louis	1			33			33			.....	0 7 2½	
1179	Louis Lavallée	1			33			33			.....	0 7 2½	
1180	Narcisse Roch	2			31	3		62	60		.....	0 13 9	
1181	Vincent Lavallée	2			31			62			.....	0 13 8½	
1182	Louis Ferland	2			32			64			.....	0 14 0¾	
1183	Pierre Piette et Euzèbe Pellant	2			34			68			.....	0 14 9½	
1184	Jean Dubeau	2			35	6		71	20		.....	0 15 5¾	
1185	Alexis Leferrière	2			37			74			.....	0 15 10	
1186	Prosper Grandpré	2			38			76			.....	0 16 2¼	
1187	Pierre Lavallée, père	1			38	5		38	50		.....	0 8 1	
1188	Michel Lavallée, fils							19	25		.....	0 4 0¾	
1189	Pierre Lavallée, fils de Pierre							19	25		.....	0 4 0¾	
1190	Frs. Rondeau	2			38			76			.....	0 16 2¼	

No. de référence.	NOMS DES CENSITAIRES.	ETENDUE DE LA CONCESSION OU DU TERRAIN POSSÉDÉ. FRONT. Arpents	Perches.	Pieds.	PROFONDEUR. Arpents.	Perches.	Pieds.	SUPERFICIE. Arpents.	Perches.	Pieds.	Emplacements ou Lots à bâtir, ou pour d'autres fins que pour des fins agricoles. VALEUR. £ s. d.	Montant de la Rente Constituée à être payée par le Censitaire. £ s. d.	Remarques.
	Dix-septième Concession. N. E., Route Alfred.—(Suite.)												
1191	Frs. Rondeau							18				0 3 10½	
1192	Hy. Mousseau							50				0 10 10½	
1193	Louis Mousseau		5		32			16				0 3 6¼	
1194	Jos. Lefebvre		5		32			16				0 3 6¼	
1195	Jérôme Laferrière		5		32			16				0 3 6¼	
1196	Mathias Ferland		5		32			16				0 3 6¼	
1197	Louis Mousseau	1			31			31				0 6 10½	
1198	Valère Dénommé	1			31			31				0 6 10½	
1199	Do.	1			30	5		30	50			0 6 8¾	
1200	Antoine Préville	1			30	5		30	50			0 6 8¾	
1201	Pierre Brunelle, fils	2			30			60				0 13 4½	
1202	Joseph Plouffe							58	50			0 13 3¾	
1203	Jean Marie Paradis	2			28	5		57				0 13 3¾	
1204	Do.	2			28	5		57				0 13 2¾	
1205	Etienne Trudel	2			30			60				0 13 4¼	
1206	Bazile Boucher	2			32			64				0 13 6½	
1207	J. B. Beauparlant							65	50			0 14 5¼	
1208	Alexis Désallier, fils	2			32			64				0 14 4¼	
1209	Frs. Boucher	2			31			62				0 13 8½	
1210	Etienne Chênevert	2			30	5		61				0 13 6½	
1211	Do.	2			30			60				0 13 4¼	
1212	Léandre Gervais							20				0 4 3½	
1213	Norbert Généreux							40				0 9 0½	
1214	Joseph Désallier	2			30			60				0 13 4¼	
1215	Jean Marie Coutu	2			30			60				0 13 4¼	
1216	Do.	2			30			60				0 13 4¼	
1217	Chs. Robillard	2			30			60				0 13 4¼	
1218	Repts. Laurent St. George	2			30			60				0 13 4¼	
1219	Repts. Prosper Laberge	2			30			60				0 13 4¼	
1220	J. B. Lafrenière	2			30			60				0 13 4¼	
1221	Jacques Ménard	2			30			60				0 13 4¼	
1222	Cyriac Bellerose	2			30			60				0 13 4¼	
1223	J. B. St. George	2			30			60				0 13 4¼	
1224	Do.	2			30			60				0 13 4¼	
1225	Adolphe Valois	2			30			60				0 13 4¼	
1226	Prosper Laberge	2			30			60				0 13 4¼	

No. de référence.	NOMS DES CENSITAIRES.	ETENDUE DE LA CONCESSION OU DU TERRAIN POSSÉDÉ. FRONT. Arpents.	Perches.	Pieds.	PROFONDEUR. Arpents.	Perches.	Pieds.	SUPERFICIE. Arpents.	Perches.	Pieds.	Emplacements ou Lots à bâtir, ou pour d'autres fins que pour des fins agricoles. VALEUR. £ s. d.	Montant de la Rente Constituée à être payée par le Censitaire. £ s. d.	REMARQUES.
	Dix-septième Concession. N. E., Route Alfred.—(Suite.)												
1227	Robert Robinson	2			30			60				0 13 4½	
1228	Gilbert Contois	2			30			60				0 13 4½	
1229	Joseph Laporte	3	2		30			96				0 19 8¾	
	Dix-huitième Concession. S. O., Ruisseau St. Pierre.												
1230	Louis Trinque	3			17	9		53	70			0 9 8	
1231	Norbert Rondeau							94	50			0 16 11¼	
1232	Frs. Houle, fils	3			14			42				0 7 6¼	
1233	Prosper Roch							14	35			0 2 7½	
1234	Mathias Ferland							14	35			0 2 7½	
1235	Henri Olivier							61				0 10 11	
1236	Antoine Généreux							17				0 3 7¾	
1237	Jos. Généreux							17				0 3 7¾	
1238	Mathias Ferland							19				0 3 10¾	
1239	Henri Olivier							19				0 3 10¾	
1240	Thomas Houle							30	75			0 5 7	
1241	Louis Jos. Moll							2				0 0 5	
1242	Do.							31	25			0 5 9	
1243	François Rondeau							29	92			0 5 5	
1244	François Lambert							30	70			0 7 3	
1245	Pierre Eno							30				0 5 5	
1246	Olivier Eno							56	40			0 10 1¼	
1247	Frs. Bacon							30	90			0 7 3	
1248	Olivier Eno							4	75			0 0 11½	
1249	Louis Champagne							68				0 13 8¾	Y compris les deux côtés du ruisseau.
1250	Joseph Ducharme							61	50			0 11 11¼	Do.
1251	Do.							61	50			0 11 11¼	Do.
1252	Alexis Mousseau	3			20	1		60	30			0 10 11	
1253	Jean Bacon							65	80			0 13 5½	
1254	Norbert Rondeau							3				0 0 6¼	
1255	Norbert Ferland							25	80			0 5 8½	
1256	Do.							32	75			0 6 9	
1257	Augustin Ferland							52	75			0 11 2	
1258	Louis Ferland							48	50			0 9 7	
1259	J. Bte. Robillard	1	5		16	2		24	30			0 5 4¾	
1260	Raphaël Robillard							26	50			0 4 10½	
1261	Hyacinthe Houle							57	64			0 12 3¼	

No. de référence.	NOMS DES CENSITAIRES.	ÉTENDUE DE LA CONCESSION OU DU TERRAIN POSSÉDÉ. FRONT. Arpents.	Perches.	PROFONDEUR. Arpents.	Perches.	SUPERFICIE. Arpents.	Perches.	Pieds	Emplacements ou Lots à bâtir, ou pour d'autres fins que pour des fins agricoles. VALEUR. £ s. d.	Montant de la Rente Constituée à être payée par le Censitaire. £ s. d.	Remarques.
	Dix-huitième Con. S. O., Ruisseau St. Pierre.—(Suite.)										
1262	Frs. Rival					52	50	...	.....	0 12 4½	
1263	Louis Ferland					25	88	...	.....	0 4 8¼	
	Dix-huitième Con. N. E., Ruisseau St. Pierre.										
1264	Louis Houle					89	25	...	.....	0 16 1	
1265	Maxime Bourdon					52	35	...	.....	0 11 2¾	
1266	Frs. Rondeau	1	.....	16	6	16	60	...	.....	0 4 9¼	
1267	Cuthbert Desrosiers	2	5	20	.....	50	.....		.....	0 8 11½	
1268	Do.		5	20	.....	10	.....		.....	0 1 10¼	
1269	Jean-Marie Coutu	1	.....	16	8	16	80	...	.....	0 3 11¼	
1270	Do.	1	.....	17	.....	17	.....		.....	0 3 11¼	
1271	Louis Jos. Moll	2	.....	18	3	36	60	...	.....	0 8 3¾	
1272	Norbert Coulombe					46	.....		.....	0 9 0¼	
1273	Pierre Eno, fils d'Al.					30	50	...	.....	0 6 5	
1274	Pierre Eno, (*Petite Rivière*)					28	32	...	.....	0 6 0½	
1275	Do. do.					62	30	...	.....	0 11 3	
1276	Louis Champagne					43	87	...	.....	0 9 1⅝	
1277	Do.					13	87	...	.....	0 9 3¾	
1278	Napoléon Pellant					21	.....		.....	0 4 1⅝	
1279	Héritiers J. B. Plouffe					6	.....		.....	0 1 3¾	
1280	Louis Champagne					26	50	...	.....	0 5 7½	
1281	Jos. Ducharme	1	5	20	.....	30	.....		.....	0 5 5	
1282	Frs. Bacon	3	.....	20	.....	60	.....		.....	0 11 7	
1283	Jean Bacon					59	50	...	.....	0 12 4¾	
1284	Pierre Bonin					32	80	...	.....	0 6 9	
1285	Héritiers Plouffe					12	.....		.....	0 2 2½	
1286	Napoléon Pellant					22	16	...	.....	0 4 5⅞	
1287	Flavien Champagne					67	87	...	.....	0 12 11¾	
1288	Timothé Godaire					48	75	...	.....	0 11 4¼	
1289	Norbert Rondeau					20	17	...	.....	0 4 4½	
1290	Frs. Bellerose					5	33	...	.....	0 1 5¼	
1291	Norbert Rondeau					73	31	...	.....	0 14 10½	
1292	Alex. Grandpré	1	5	19	1	28	65	...	.....	0 6 0½	
1293	Do.		3	22	8	6	84	...	.....	0 1 4	
1294	Do.		3	22	8	6	84	...	.....	0 1 4	
1295	Do.		9	22	5	20	25	...	.....	0 4 7¾	

No. de référence.	NOMS DES CENSITAIRES.	ÉTENDUE DE LA CONCESSION OU DU TERRAIN POSSÉDÉ. FRONT. Arpents.	Perches.	Pieds.	PROFONDEUR. Arpents.	Perches.	Pieds.	SUPERFICIE. Arpents.	Perches.	Pieds.	Emplacements ou Lots à bâtir, ou pour d'autres fins que pour des fins agricoles. VALEUR. £ s. d.	Montant de la Rente Constituée à être payée par le Censitaire. £ s. d.	Remarques.
	***Dix-huitième Con. N. E., Ruisseau St. Pierre.*—(Suite.)**												
1296	Veuve Coutré							47	92			0 8 7¼	
1297	Octave Lavallée, fils de Louis							59	40			0 11 10¼	
	Dix-huitième Concession. St. Pierre, gagnant Castle Hill.												
1298	François Plouffe	1	6		40			64				0 13 1½	
1299	Alexis Mousseau							61				0 12 7	
1300	Hilaire Coutré							61	44			0 13 3¼	
1301	Narcisse Desrosiers	1	5		40			60				0 11 6¾	
1302	Joseph Desrosiers							62	23			0 12 0	
1304	Do.							186	22			1 16 7½	
1305	Antoine Gélinas		7	9	40			30				0 6 3	
1306	Frs. Bellerose, fils		7	9	40			30				0 6 3	
1307	Louis Bellerose							24				0 4 9¾	
1308	François Bellerose							48	14			0 9 7½	
1309	Louis Bellerose	1	5		33	5		50	25			0 10 9½	
1310	Hilaire Coutré							50	11			0 10 9½	
1311	Alexis Coutu, fils							8	32			0 1 8	
1312	Frs. Tessier							27	38			0 6 8½	
1313	Louis Champagne	1			36	4		36	40			0 7 4¾	
1314	Do.	1			37			37				0 7 4¾	
1315	John Clements							6	5			0 1 9½	
1316	Alexis Tessier	1	5		40			60				0 11 6¾	
1317	Louis Danais							40	33			0 7 11	
1318	Alexis Coutu, fils							44	24			0 8 7¼	
1319	Louis Danais							1				0 0 4	
1320	Max. Aubin							15				0 3 0¼	
1321	L. B. Aubin							60	62	162		0 11 9	
1322	Laurent Lafrenière								37	162		0 0 1	
1323	Maxime Aubin							61				0 11 9	
1324	François Tessier							60	66			0 12 7	
1325	Louis Côté, fils							60	88			0 12 7	
1326	Anselme Aubin							60	88			0 12 7	
1327	Hubert Paquet	1	5		40			60				0 11 6¾	
1328	Norbert Houle	1			40			40				0 7 9½	

No. de référence.	NOMS DES CENSITAIRES.	ÉTENDUE DE LA CONCESSION OU DU TERRAIN POSSÉDÉ. FRONT. Arpents.	Perches.	Pieds.	PROFONDEUR. Arpents.	Perches.	Pieds.	SUPERFICIE. Arpents.	Perches.	Pieds.	Emplacements ou Lots à bâtir, ou pour d'autres fins que pour des fins agricoles. VALEUR. £ s. d.	Montant de la Rente Constituée à être payée par le Censitaire. £ s. d.	REMARQUES.
	Dix-huitième Concession. St. Pierre, Rang des Vingt.												
1329	Hilaire Coutré	3			20			60				0 12 1½	
1330	Louis Champagne	1	5		20			30				0 5 10½	
1331	Do.	1	5		20			30				0 5 10½	
1332	Pierre Champagne	4	5		20			90				0 11 6¾	
1333	Représentants Rémi Laferrière	1	5		20			30				0 4 5½	
1334	David Gadoury	1	5		20			30				0 5 11¾	
1335	Maxime Bourdon	1	5		20			30				0 5 11¾	
1336	Louis Rondeau	3			20			60				0 12 4½	
1337	Norbert Houle	3			20			60				0 12 4¾	
1338	Louis Aubin, fils de Louis	3			20			60				0 12 4¾	
1339	Noël Lacourse	3			20			60				0 9 8¼	
1340	Joseph Eucharme	1	5		20			30				0 6 2¼	
1341	Jean Bacon	2			20			40				0 8 10¼	
1342	François Roch							30				0 6 4¾	
1343	Louis Roy, fils de Pierre	1			20			20				0 4 2½	
1344	Louis Danois		7	9	20			15				0 3 6¼	
1345	Hyacinthe Houle		7	9	20			15				0 3 6¼	
1346	Augustin Ferland	1	5		20			30				0 7 0	
1347	Louis Bellerose, fils de Louis	1	5		20			30				0 7 0	
1348	Norbert Houle							80				0 15 5	
1349	Ls. Aubin, fils de Louis							60				1 3 0¾	
1350	Ls. Aubin, fils d'Antoine							40				0 7 9	
1351	Do.							20	11			0 3 7½	
1352	Noël Lacourse							179	34			1 9 10¼	
1353	Joseph Côté et Mineurs Côté							121	78			1 4 2¾	
1354	François Tessier							60	66			0 12 2	
1355	Alexis Rinville							60	40			0 12 2	
1356	Frs. Bellerose							120	88			1 3 2¾	
1357	J. B. Valois, père							112	50			0 19 5	
1358	Alexis Lépissier							75	75			2¾	
1359	Raphaël Robillard et Em. Barthe							108	22			0 [illegible] 8¾	
1360	Michel Chrétien	1	5	28				42				0 8 4¼	
1361	Frs. Champagne, fils de Flavien	1	5		30			45				0 8 10¾	
1362	Frs. Mousseau, fils, et Gabriel Poirier							70	50			0 14 4	
1363	Gabriel Poirier	1	5	8	8			13	20			0 2 9¼	

No. de réference.	NOMS DES CENSITAIRES.	ÉTENDUE DE LA CONCESSION OU DU TERRAIN POSSÉDÉ. FRONT. Arpents.	Perches.	Pieds.	PROFONDEUR. Arpents.	Perches.	Pieds.	SUPERFICIE. Arpents.	Perches.	Pieds.	Emplacements ou Lots à bâtir, ou pour d'autres fins que pour des fins agricoles. VALEUR. £ s. d.	Montant de la Rente Constituée à être payée par le Censitaire. £ s. d.	REMARQUES.
	Dix-neuvième Concession. Castle Hill, Premier Rang.												
1364	Joseph Marion							112	60				
1365	François Mousseau	8			10			80				1 2 8	
1366	Clément Robitaille							62				0 17 11½	
1367	J. B. Chrétien							21				0 10 11¾	
1368	Ignace Tessier							18				0 4 1	
1369	Amable Tessier							7				0 3 2¼	
1370	Olivier Aubin	4			11			44				0 1 6	
1371	Emmanuel St. George	4			9	5		38				0 7 10¾	
1372	Antoine Coutré							144	53			0 6 9¾	
1373	Alexis Aubin	1	5		20	6		30	90			1 12 6	
1374	Onézime Létourneau	1			20	5		20	50			0 6 8¾	
1375	Alexis Aubin		5		20	5		10	25			0 4 5	
1376	Onézime Létourneau							30	50			0 2 3¼	
1377	Laurent St. George							30	50			0 6 8	
1378	Alexis Houle et Alexandre Houle							61	27			0 6 8	
1379	Alexis Aubin	3			20	1		60	30			0 13 4¼	
1380	J. B. Aubin	3			20			60				0 13 4½	
1381	Narcisse Guérard	2	5		20			50				0 13 4½	
1382	Xavier Champagne							40				0 11 7	
	Deuxième Rang. Castle Hill.											0 9 9¾	
1383	J. B. Laferrière							90				0 3 0	
1384	Frs. Mousseau							70				0 2 6	
1385	Do.							99				0 11 6½	
1386	Narcisse Guérard							180				1 17 9¾	
1387	Joseph Aubin	1	5		20			30				0 6 8¾	
1388	Gadeau Tellier	1	5		20			30				0 6 8¾	
1389	Pierre Tellier	1	5		20			30				0 6 8¾	
1390	Hyacinthe Bourret	5			20			100				0 11 0½	
1391	François Houle	1			20			20				0 3 11½	
1392	Pierre Hénault							40	66			0 9 1¾	
1393	Veuve —— Plouffe	1			20			20				0 3 7¾	
1394	Pierre Ducharme							61	33			0 13 3¾	
1395	Frs. Houle							63				0 13 4¼	
1396	Louis Bellerose, fils	2	5		20			50				0 11 2¼	
1397	J. Bte. Poirier		5		20			10				0 2 3	
1398	Do.	1	5		17			25	50			0 5 9¼	

No. de référence.	NOMS DES CENSITAIRES.	ÉTENDUE DE LA CONCESSION OU DU TERRAIN POSSÉDÉ. FRONT. Arpents.	Perches.	Pieds.	PROFONDEUR. Arpents.	Perches.	Pieds.	SUPERFICIE. Arpents.	Perches.	Pieds.	Emplacements ou Lots à bâtir, ou pour d'autres fins que pour des fins agricoles. VALEUR. £ s. d.	Montant de la Rente Constituée à être payée par le Censitaire. £ s. d.	REMARQUES.
	Dix-neuvième Con. Deuxième Rang, Castle Hill—(Suite.)												
1399	Joseph St. George	.....			.....			4	50	...	.....	0 0 11½	
1400	Joseph Lacourse	1	5	...	20	.....		30	.....		.....	0 6 8	
1401	Do.	3	.....		20	.....		60	.....		.....	0 13 4¼	
1402	Alexis Tellier	2	.....		40	.....		80	.....		.....	0 16 11	
1403	Narcisse Brissette	2	.....		40	.....		80	.....		.....	0 16 11	
1404	Pierre Rinville et Emmanuel Barthe	2	.....		39	1	...	78	20	...	.....	0 16 7	
1405	——— Savignac	.....			.....			66	60	...	.....	0 14 7¼	
1406	Pierre E. Dostaler et Louis Danais	.....			.....			3	.....		.....	0 0 6¼	
1407	Héritiers Henri Barbe et Emmanuel Sauvageau	2	.....		35	6	...	71	20	...	.....	0 15 2½	
	Troisième Rang, Castle Hill												
1408	Firmin Perrin	.....			.....			40	62	...	.....	0 7 2½	
1409	J. B. Desrosiers	.....			.....			49	37	...	.....	0 10 3¼	
1410	Prospère Fréchette	1	5	...	20	.....		30	.....		.....	0 4 0¼	
1411	Maxime Bourdon	3	.....		20	.....		60	.....		.....	0 8 1¼	
1412	Repts. Laurent Robillard	2	.....		20	.....		40	.....		.....	0 9 9½	
1413	Repts. Alexis Mousseau	2	.....		20	.....		40	.....		.....	0 9 9½	
1414	Prosper Roch	2	.....		20	.....		40	.....		.....	0 5 0	
1415	Norbert Coulombe	2	.....		20	.....		40	.....		.....	0 6 7¼	
1416	Louis Bellerose, père	2	.....		20	.....		40	.....		.....	0 5 8¾	
1417	Alexis Mousseau	2	.....		20	.....		40	.....		.....	0 5 11	
1418	Norbert Ferland	2	.....		20	.....		40	.....		.....	0 5 0	
1419	Pierre Ottin	2	.....		20	.....		40	.....		.....	0 6 8	
	Concession St. Pierre, Troisième Rang, Castle Hill.												
1420	Louis Champagne	.....			.....			205	.....		.....	0 5 5	
1421	Alexis Rinville	3	.....		20	.....		60	.....		.....	0 13 4¼	
1422	Timothé Godaire	2	.....		20	.....		40	.....		.....	0 8 5½	
1423	Louis Côté	2	.....		20	.....		40	.....		.....	0 8 5½	
1424	Frs. Tellier, fils	2	.....		20	.....		40	.....		.....	8 5½	
1425	Edouard Tessier, fils	1	5	...	20	.....		30	.....		....	0 6 8¾	
1426	Do.	1	5	...	20	.....		30	.....			0 6 8¾	
1427	Bazile Ducharme	3	.....		20	.....		60	.....		.....	0 13 4¼	
1428	Alexis Tessier	2	.....		20	.....		40	.....		.....	0 9 9¾	
1429	——— Gadoury	2	.....		20	.....		40	.....		.....	0 9 9¾	

No. de référence.	NOMS DES CENSITAIRES.	Étendue de la concession ou du terrain possédé. Front. Arpents.	Perches.	Pieds.	Profondeur. Arpents.	Perches.	Pieds.	Superficie. Arpents.	Perches.	Pieds.	Emplacements ou Lots à bâtir, ou pour d'autres fins que pour des fins agricoles. Valeur. £ s. d.	Montant de la Rente Constituée a etre payée par le Censitaire. £ s. d.	Remarques.
	Con. St. Pierre. Troisième Rang, Castle Hill.—(Suite.)												
1430	Joseph Aubin	3			20			60				0 13 4¼	
1431	Jean Dubeau	1	5		20			30				0 6 8¾	
1432	Lemire Bacon	1	5		20			30				0 6 8¾	
1433	Mineurs Joseph Côté		5		20			10				0 2 6	
1434	Alexis Joly	2	5		20			50				0 10 11¼	
1435	Alexis Tellier	3			20			60				0 13 4¼	
	Vingt-et-unième Concession. Premier Rang, Ste. Cécile.												
1436	Pierre et Chs. Rinville	3			24	4		73	20			0 15 8	
1437	Narcisse Joly	3			22			66				0 14 5	
1438	Michel Lépissier	1	5		18	7		28	25			0 6 3¾	
1439	Antoine Fournier	1	5		18	7		28	25			0 6 3¾	
1440	Michel Lépissier	3			17	1		51	30			0 11 9¾	
1441	Pierre Godaire	1			17	1		17	10			0 4 2¾	
1442	Joseph Roy	2			17	1		34	20			0 8 6	
1443	Charles Laporte	3			19	3		57	90			0 12 10¾	
1444	Charles Baril	3			21	4		64	20			0 14 2¾	
1445	Pierre Rinville							14				0 3 0	
1446	Charles Baril							3				0 0 7¾	
1447	Pierre Robillard, fils d'Ant							4	9			0 0 11¼	
1448	Pierre Robillard, fils de Raphaël							14				0 3 0	
1449	Alexis Lépissier							3	50			0 0 9¾	
1450	Joseph Mousseau							16				0 3 4¼	
1451	Pierre Robillard							43	90			0 10 2¾	
1452	Alexis Lépissier							5				0 1 7½	
1453	Héritiers Henri Barthe							82				0 17 3½	
	Second Rang, Ste. Cécile.												
1454	Pierre Godaire	3			20			60				0 13 4¼	
1455	Do.	3			20			60				0 13 4¼	
1456	J. B. Lavigne	3			20			60				0 13 4¼	
1457	Pierre Godaire	3			20			60				0 13 4¼	
1458	Nicolas Charron	3			20			60				0 13 4¼	
1459	Eusèbe Chrétien	3			20			60				0 13 4¼	
1460	Mathias Desrosiers	3			20			60				0 13 4¼	
1461	Pierre Desrosiers	3			20			60				0 13 4¼	
1462	Hercule Coutré	2			20			40				0 9 0¾	

No. de référence.	NOMS DES CENSITAIRES.	ÉTENDUE DE LA CONCESSION OU DU TERRAIN POSSÉDÉ. FRONT. Arpents.	Perches.	Pieds.	PROFONDEUR. Arpents.	Perches.	Pieds.	SUPERFICIE. Arpents.	Perches.	Pieds.	Emplacements ou Lots à bâtir, ou pour d'autres fins que pour des fins agricoles. VALEUR. £ s. d.	Montant de la Rente Constituée à être payée par le Censitaire. £ s. d.	Remarques.
	Vingt-et-unième Con. Second Rang, Ste. Cécile.—(Suite.)												
1463	Héritiers Henri Barthe	1			20			20				0 4 6	
1464	Alexis Etu		1		20			42	20			0 9 0¼	
1465	Joseph Beaugrand	3			20			60				0 13 4½	
	Concession Ste. Julie.												
1466	Pierre Rinville							60				0 15 11¾	
1467	J. B. Coutu							60				0 15 11¾	
1468	Noël Lacourse							30				0 8 0½	
1469	Pierre Coutu							30				0 8 0½	
1470	Bénoni Coutu							60				0 15 11¾	
1471	Noël Routier							60					
1472	Do.							42	75			1 7 3¾	
1473	J. B. Dandonneau							17	25			0 4 5½	
1474	Do.							60				0 13 4¼	
1475	Narcisse Roberge							60				0 13 4¼	
1476	Olivier Aubin							60				0 13 4¼	
1477	Joseph Caisse							60				0 13 4¼	
1478	Do.							60				0 13 4¼	
1479	Etienne Ducharme							60				0 13 4¼	
1480	Pierre Généreux							60				0 13 4¼	
1481	Emmanuel Geoffroy							20				0 3 6½	
1482	Repts. Narcisse Geoffroy							40				0 7 2¼	
	Vingt-deuxième Concession. Premier Rang, Ste. Anne.												
1483	Noël Routier	3			20			60				0 13 4¼	
1484	Frs. Geoffroy	3			20			60				0 13 4¼	
1485	Pierre Tessier, fils	3			20			60				0 13 4¼	
1486	Michel Chrétien	3			20			60				0 13 4¼	
1487	Emmanuel Robillard	3			20			60				0 13 4¼	
1488	Nazaire Forget	1			20			20				0 4 6	
1489	J. B. Aubin et N. Rinville							40				0 9 0¼	
1490	Olivier Eno	1			20			20				0 4 5½	
1491	—— Dalcourt	1			20			20				0 4 5½	
1492	Pierre Eno	1			20			20				0 4 5½	
1493	Narcisse Magnan	1	5		20			30				0 6 8	
1494	Norbert Eno	1	5		20			30				0 6 8	
1495	Vincent Généreux	1	5		20			30				0 5 4¼	

No. de référence.	NOMS DES CENSITAIRES.	ETENDUE DE LA CONCESSION OU DU TERRAIN POSSÉDÉ. FRONT. Arpents.	Perches.	Pieds.	PROFONDEUR. Arpents.	Perches.	Pieds.	SUPERFICIE. Arpents.	Perches.	Pieds.	Emplacements ou Lots à bâtir, ou pour d'autres fins que pour des fins agricoles. VALEUR £ s. d.	Montant de la Rente Constituée à être payée par le Censitaire. £ s. d.	Remarques.
	Vingt-deuxième Con. Premier Rang, Ste. Anne.—(Suite.)												
1496	Alfred Généreux	1	5	20				30				0 5 4½	
1497	Anselme Aubin	1	5	20				30				0 6 8	
1498	Louis Aubin	1	5	20				30				0 6 8	
1499	Flavien Champagne	3		20				60				0 13 4½	
1500	Antoine Gélinas	2		20				40				0 8 11	
1501	Antoine Guérard	1		20				20				0 4 4½	
1502	Do.	3		20				60				0 13 4½	
1503	Do.	1		20				20				0 4 4½	
1504	Antoine Guérard, fils	2		20				40				0 8 11½	
1505	Denis Champagne	1	5	20				30				0 6 8	
1506	Gilbert Plouffe	1	5	20				30				0 6 8	
1507	Magloire Mailloux	1	5	20				30				0 6 8	
1508	Michel Mailloux	1	5	20				30				0 6 8	
1509	Frs. Houde	3		20				60				0 13 4½	
1510	Bénoni Blonde	3		20				60				0 13 4½	
1511	Magloire Généreux							113	55			1 2 11½	
1512	Bénoni Beaugrand							108	75			1 2 0½	
1513	Maxime Aubin	1			31	4		137	60			1 4 0½	
1514	Bazile Aubin, fils	3			32	5		97	50			1 0 1½	
1515	Barthélemy Mousseau							92	55			0 19 2½	
1516	Bazile Aubin							87	75			0 18 7½	
1517	Joseph Beaugrand et Elzéar Rondeau							83	25			0 17 7	
1518	Pierre Rondeau							50				0 11 7	
1519	Pierre et Louis Laporte							49	90			0 11 7	
1520	Pierre Laporte							47				0 11 3½	
1521	Pierre Beaugrand							37	60			0 9 5¼	
1522	Joseph Houle							34	60			0 8 11	
1523	Frs. Rondeau							31	80			0 8 4½	
1524	Jules Laporte							28	90			0 7 10	
1525	Do.							37	80			0 9 5¼	
1526	Do.							40	20			0 9 9¾	
	Deuxième Rang, Ste. Anne.												
1527	Joseph Pellant	3		20				60				0 13 4½	
1528	Emmanuel Gaspond	3		20				60				0 13 4½	
1529	Joseph Chrétien	3		20				60				0 13 4½	
1530	J. B. Marion	1	5	20				30				0 6 8	

No. de référence.	NOMS DES CENSITAIRES.	ÉTENDUE DE LA CONCESSION OU DU TERRAIN POSSÉDÉ. FRONT. Arpents.	Perches.	Pieds.	PROFONDEUR. Arpents.	Perches.	Pieds.	SUPERFICIE. Arpents.	Perches.	Pieds.	Emplacements ou Lots à bâtir, ou pour d'autres fins que pour des fins agricoles. VALEUR. £ s. d.	Montant de la Rente Constituée à être payée par le censitaire. £ s. d.	REMARQUES.
	Vingt-deuxième Concession, Deuxième Rang, Ste. Anne.— (Suite.)												
1531	Joseph Desrosiers	1	5		20			30				0 6 8	
1532	Alexis Hénault	3			20			60				0 13 4½	
1533	Do.	3			20			60				0 13 4½	
1534	Augustin Ferland	3			20			60				0 13 4½	
1535	Pierre Ferland	2			20			40				0 9 0¾	
1536	Louis Ferland	1			20			20				0 4 4¼	
1537	Frs. Tessier							48				0 9 9¾	
1538	Louis Ferland							23				0 4 7¾	
1539	Louis Lambert							30				0 6 1	
1540	Narcisse Rondeau							37	5			0 7 6¼	
1541	Louis Boucher							60				0 12 9¼	
1542	Narcisse Rondeau							32	25			0 6 7½	
1543	Norbert Boucher							60				0 12 5	
1544	J. B. Boucher							87	75			0 18 7½	
1545	Paul Lavallée							83	25			0 17 7½	
1546	Laurent Robillard	3			26	1		78	30			0 16 6¼	
1547	Louis Lavallée							37				0 6 6¾	
1548	Frs. Lavallée							37				0 6 6¾	
1549	Sulpice Champagne							28				0 6 0	
1550	Emmanuel Girard							28				0 6 0	
1551	Ths. Fréchette							12				0 2 7½	
1552	Joseph Boucher, fils d'Henri							32				0 7 0¼	
1553	—— Boucher							32				0 7 0¼	
1554	Pierre Boucher							59	25			0 13 4¼	
	Troisième Rang, Ste. Anne.												
1555	Norbert et Max. Poirier							80	25			1 1 4	
1556	Do.	3			25	2		75	60			0 16 0¾	
1557	X. Champagne							70	65			0 13 6	
1558	Xavier et Flavien Champagne							(				0 13 6	
1559	Flavien Champagne							61	5			0 13 6¼	
1560	Madame Célestin Champagne							19				0 4 1¾	
1561	George Amable Champagne							19				0 8 3¾	
1562	Alexandre Champagne							19				0 4 1¾	
1563	Louis et Ambroise Robillard							51	75			0 11 9	
1564	Do.							47	25			0 11 2¾	

Numéro correspondant	NOMS DES CENSITAIRES.	ÉTENDUE DE LA CONCESSION OU DU TERRAIN POSSÉDÉ. FRONT. Arpents	Perches	Pieds.	PROFONDEUR. Arpents.	Perches.	Pieds.	SUPERFICIE. Arpents.	Perches	Pieds.	Emplacements ou Lots à bâtir, ou pour d'autres fins que pour des fins agricoles, VALEUR. £ s. d.	Montant de la Rente Constituée a été payée par le Censitaire. £ s. d.	REMARQUES.
	Vingt-troisième Concession. S. O., Rivière Chicot.												
1565	Paul Boucher							43	65	...	.....	0 14 6¼	
1566	Bernard Ribardy							49	...	...	.....	0 19 2¾	
1567	Léandre Chênevert							21	95	...	.....	0 4 9¾	
1568	Isaie Grandchamp							21	95	...	.....	0 8 11¾	
1569	Prosper Vilandré								16	...	10 0 0	0 0 3¼	
1570	Xavier Grandchamp							57	25	...	.....	0 14 5¾	
1571	Joseph Vilandré								12	...	16 16 0	0 0 0½	
1572	Toussaint Bruneau								62	...	6 10 0	0 5 6½	
1573	Hercule Desrosiers							68	71	...	.....	0 17 3	
1574	Maxime Eno							69	33	...	.....	0 19 5½	
1575	Martin Dostaler	1	5	...	35	2	...	52	80	...	.....	0 11 8	
1576	J. B. Généreux							52	79	...	.....	0 9 8	
1577	Joseph Brulé							61	93	...	.....	0 12 4	
1578	Maxime Eno							31	15	...	.....	0 6 0¾	
1579	Jacques Carpentier							56	69	...	.....	0 10 0	
1580	J. B. Grandpré							59	33	...	.....	0 10 4½	
1581	Do.							112	66	...	.....	0 15 6¾	
1582	Pierre Sylvestre							50	10	...	.....	0 9 1½	
1583	Norbert Sylvestre							49	...	...	.....	0 8 9¼	
1584	Louis Lavallée							20	28	...	.....	0 3 8¼	
1585	Prisque Dénommé	1	5	...	40	...	...	60	...	...	.....	0 10 6	
1586	Félix Grégoire							8	40	...	.....	0 1 8	
1587	Louis Laferrière							90	66	...	.....	0 6 4½	
1589	Michel Laferrière							93	93	...	..	0 14 5¾	
1590	Pascal Rinville							61	55	...	.....	0 [illegible] 3¼	
1591	Norbert et Isaac Grégoire	3	...	...	40	...	...	120	...	...	.....	0 16 1¾	
1592	Louis Laferrière	1	5	...	11	6	...	62	40	...	.....	0 11 3	
1593	Norbert et Isaac Grégoire							61	35	...	.....	0 11 2	
1594	Léon Grégoire	1	5	...	40	...	...	60	...	...	.....	0 10 6½	
1595	Frs. Thibault								78	...	21 0 0	0 0 3¼	
1596	Léon Grégoire							94	66	...	.....	0 17 5¼	
1597	Alexis Dauphin							81	74	...	.....	0 16 1¾	
1598	Frs. Robillard	1	...	...	1	9	...	1	90	...	.....	0 1 1¼	
1599	Veuve Jos. Chevrette									...	6 0 0	0 0 2	
1600	Pierre Chevrette							3	76	...	.....	0 0 11¼	
1601	Narcisse Sylvestre								70	...	33 0 0	0 1 1¾	

No de référence.	NOMS DES CENSITAIRES.	ÉTENDUE DE LA CONCESSION OU DU TERRAIN POSSÉDÉ — FRONT. Arpents.	Perches.	Pieds.	PROFONDEUR. Arpents.	Perches.	Pieds.	SUPERFICIE. Arpents.	Perches.	Pieds.	Emplacements, ou Lots à bâtir, ou pour d'autres fins que pour des fins agricoles. VALEUR. £ s. d.	Montant de la Rente Constituée à être payée par le Censitaire. £ s. d.	Remarques.
	Vingt-troisième Con. S. O., Rivière Chicot.—(Suite.)												
1602	Narcisse Sylvestre	1	5		40			60				0 12 4½	
1603	Hilaire Lafrenière							7	87			0 0 5½	
1604	Frs. X. Courchêne	1	5		34			51				0 9 5¼	
1605	Louis Trudel							99			6 0 0	0 0 3¼	
1607	Frs. X. Courchêne							15	68			0 2 11	
1608	Ls. Courchêne							52	15			0 9 9½	
1609	Norbert Sylvestre							52	15			0 9 9½	
1610	Nazaire Lambert	1	5		40			60				0 12 4½	
1611	Louis Courchêne							88	95			0 17 6¾	
1612	Prosper Sylvestre							45				0 7 8¾	
1613	Pierre Sylvestre							45				0 7 6¼	
1614	Alexis Cabana							71	13			0 10 0¾	
1615	Jos. Cabana et Md. J. B. Chênevert							45				0 6 0¾	
1616	Jos. Plante							58				0 4 0¾	
1617	Amable Lafrenière							2				0 0 2	
1618	Hercule Généreux							52				0 3 9½	
1619	Auguste Carpentier							8				0 0 8¼	
1620	J. B. Désorcis							132	30			0 11 11½	
1621	Veuve André Harnois							12	10			0 3 6	
1622	Michel Lavallée, fils							6				0 1 0½	
1623	Pierre Lavallée, père							77	70			0 16 10¾	
1624	Frs. Thibault							8	55			0 1 10	
1625	Louis Gauthier							15				0 3 3½	
1626	Do.							45				0 8 11¾	
1627	Frs. Sylvestre							100	66			0 10 10¾	
1628	J. B. Filteau							2	87		206 0 0	0 1 1¼	
1629	Frs. Sylvestre	1			4	9		4	90			0 0 5	
1630	Frs. Denis							75	69			0 5 10	
1631	J. B. Filteau							1	65			0 1 1¼	
1632	Do.							38	65			0 6 10¼	
1633	Do.							8				0 1 11½	
1634	Hercule Généreux							35	49			0 6 9½	
1635	Do.	1			23	20		23	20			0 5 9¾	
1636	Frs. X. Deronin							17				0 3 5	
1637	Veuve Hythe. Généreux							123	25			0 13 9½	
1638	Antoine Chênevert	3			20			60				0 4 3¾	

Nos de référence	NOMS DES CENSITAIRES.	ÉTENDUE DE LA CONCESSION OU DU TERRAIN POSSÉDÉ. FRONT. Arpents.	Perches.	Pieds.	PROFONDEUR. Arpents.	Perches.	Pieds.	SUPERFICIE. Arpents.	Perches.	Pieds.	Emplacements ou Lots à bâtir, ou pour d'autres fins que pour des fins agricoles. VALEUR. £ s. d.	Montant de la Rente Constituée à être payée par le Censitaire. £ s. d.	REMARQUES.
	Vingt-troisième Con. S. O., Rivière Chicot.—(Suite.)												
1639	Veuve Hythe, Généreux							20				0 1 4	
1640	J. B. et George Dauphin							33				0 2 4½	
1641	Isaïe Depont							56	81		3 0 0	0 0 1½	
1642	Michel Ganvin							56	81		3 0 0	0 0 2	
1643	Messire Ant. Fiset, Ptre							3	81			0 0 9½	
1644	Frs. X. Chênevert							7	38			0 6 10¾	
1645	Joseph Chênevert							32	42			0 5 11	
1646	Terre de la Fabrique de St. Cuthbert												
1647	Jos. Chênevert, fils de Bte							16	71			0 3 6½	
1648	Do.							60			73 0 0	0 0 2	
1649	J. B. Chênevert							8	63			0 3 0	
1650	Do.							87	82			0 17 4½	
1651	Frs. X. Manègre							108	56			0 16 8	
1652	Antoine Chênevert							8	89			0 1 8	
1653	Denis Faffard							108	8			0 19 0	
1654	J. B. Derouin							7	15			0 2 3¼	
1655	Do.							2	47		36 0 0	0 0 0½	
1656	Partie du terrain du moulin à farine des Seigneurs de Berthier												
1657	Théophile Chênevert	1	8	40				72				0 11 1½	
1658	Norbert Lafontaine							59	77			0 12 4¾	
1659	Pierre Faffard	1	5	28	6			42	90			0 8 6¼	
1660	Norbert Lafontaine	1	5	11	4			17	10			0 3 1¼	
1661	Norbert Faffard							110				0 12 3¼	
1662	Calixte Prévost							10				0 1 2½	
1663	Charles Faffard	1	5	40				60				0 11 4½	
1664	Norbert Faffard							59	55			0 11 4½	
1665	Pierre Faffard							58	88			0 5 3	
1666	Louis Goulet							118	66			0 13 5¼	
1667	Norbert Monfils	2	5	40				110				0 17 6¼	
1668	Charles Faffard							73	44			0 14 10½	
1669	Louis Goulet							6	4	162		0 1 4	
1670	Charles Faffard							136	82			1 4 4¾	Y compris une pointe.
1671	J. Bte. Goulet							74	12			0 15 0¾	
1672	Louis Vadnais							28	15			0 6 2¼	Y compris une pointe.
1673	Louis Monfils							68	24			0 19 4¾	

No. de référence.	NOMS DES CENSITAIRES.	ÉTENDUE DE LA CONCESSION OU DU TERRAIN POSSÉDÉ. FRONT. Arpents	Perches	Pieds	PROFONDEUR. Arpents	Perches	Pieds	SUPERFICIE. Arpents	Perches	Pieds	Emplacements ou Lots à bâtir, ou pour d'autres fins que pour des fins agricoles. VALEUR. £ s. d.	Montant de la Rente Constituée à être payée par le Censitaire. £ s. d.	REMARQUES.
	Vingt-troisième Con. S. O., Rivière Chicot.—(Suite.)												
1674	Pierre Chênevert							26	3	...	.....	0 6 4¼	
1675	Do.							14	73	...	.....	0 2 8¾	
1676	Louis Monfils							29	12	...	.....	0 6 3	
1677	Pierre Chênevert							50	12	...	.....	0 9 10	
1678	Antoine Frappier							31	20	...	.....	0 5 8	
1679	J. B. Tellier							63	43	...	.....	0 13 5½	
1680	Pierre Vadnais							45	.....		.....	0 9 2½	
1681	Paul Coulombe							10	.....		.....	0 2 1¾	
1682	Elie Grandchamp							45	.....		.....	0 9 2¾	
1683	Louis Grandchamp							31	.....		.....	0 6 5¼	
1684	Louis Vadnais							91	...		41 0 0	0 0 3¼	
1685	Ls. Vadnais, fils de Louis							63	63	...	.....	0 11 9¼	
1686	Hercule Vadnais							16	16	...	.....	0 3 2¾	
1687	Paul Coulombe							59	62	162	.....	0 10 8¾	
1688	Frs. Lafontaine							64	56	...	.....	0 13 3¼	
1689	Séraphin Grandpré							60	66	...	.....	0 10 11	
1690	Paul Coulombe							21	30	...	.....	0 4 5¾	
1691	J. Bte. Laforet							20	.....		.....	0 4 5¼	
1692	Paul Coulombe							70	.....		.....	0 13 4¼	
1693	J. Bte. Turcotte							5	.....		.....	0 0 10½	
1694	Ls. Grandchamp				5	...	23	11	50	...	.....	0 2 1¾	
1695	J. B. Tellier							3	.....		.....	0 0 6¼	
1696	J. B. Turcotte							6	75	...	.....	0 1 2¾	
1697	Ls. Grandchamp							6	.....		.....	0 1 0½	
1698	J. B. Turcotte							3	.....		.....	0 0 6½	
1699	Do.							31	95	...	.....	0 6 4	
1700	Norbert Faffard							62	83	...	.....	0 11 6¾	
1701	Marcel Dechêne							66	10	...	.....	0 11 9	
1702	Ls. Audet Lapointe							86	57	...	.....	0 16 5	
1703	Hubert Grandchamp							38	30	...	.....	0 7 6¾	
1704	Norbert Généreux							10	.....		.....	0 2 0	
1705	Do.							66	.....		.....	0 12 10¼	
1706	Do.				5	...	10	20	.....		.....	0 3 11½	
1707	Toussaint Généreux	1	.....		40	.....		40	.....		.....	0 8 0¾	
1708	Do.	2	.....		6	.....		12	.....		.....	0 2 2½	
1709	Isaac Dénommé	4	5	...	8	.....		36	.....		.....	0 8 1½	

No. de référence.	NOMS DES CENSITAIRES.	ÉTENDUE DE LA CONCESSION OU DU TERRAIN POSSÉDÉ. FRONT. Arpents.	Perches.	Pieds.	PROFONDEUR. Arpents.	Perches.	Pieds.	SUPERFICIE. Arpents.	Perches.	Pieds.	Emplacements ou Lots à bâtir, ou pour d'autres fins que pour des fins agricoles. VALEUR. £ s. s.	Montant de la Rente Constituée a etre payée par le Censitaire. £ s. d.	REMARQUES.
	Vingt-troisième Con. S. O., Rivière Chicot.—(Suite.)												
1710	André Dufaux							37	12		.....	0 7 6¼	
1711	Pierre Magnan, fils de J. Bte.							40			.....	0 4 2	
1712	Louis Grandchamp							20			.....	0 3 6¾	
1713	Frs. et Gonz. Robillard et Représentants Ls. Paradis							56			.....	0 9 11	
1714	Isaac Dénommé							15			.....	0 2 7¾	
1715	Peter McDonald	1	5		40			60			.....	0 5 5	
	Vingt-Troisième Concession. N. E., Rivière Chicot.												
1716	Elie Grandpré							50	45		.....	0 8 10¼	
1717	Veuve Jos. Delorme							74	92		.....	0 8 8½	
1718	Anselme Baril							54	48		.....	0 6 5¾	
1719	Frs. Paquet							54	54		.....	0 6 5¾	
1720	Do.							56	58		.....	0 11 6	
1721	Joseph Grandpré, fils de Jacques							57	42		.....	0 11 8	
1722	Olivier Généreux							55	80		.....	0 11 4	
1723	Norbert Désy							62	76		.....	0 19 10¾	
1724	Joseph Généreux							71			.....	0 13 1¼	
1725	Michel Grandpré							69	4		.....	0 12 3¾	
1726	Joseph Grandpré							98	32		.....	0 19 3¼	
1727	Joseph Généreux							73	81		.....	0 3 6¾	
1728	Alexis Sévigny							46	95		.....	0 9 1¾	
1729	Louis Généreux							17	45		.....	0 9 0¾	
1730	Alexis Brissette							50	40		.....	0 9 7¾	Y compris une pointe.
1731	Pierre Rondeau							60			.....	0 11 2	
1732	Jacques Brissette							51	50		.....	0 10 4	
1733	Alexis Denis							108	45		.....	0 15 9	
1734	Frs. X. Destrempes							77			.....	0 15 10¼	Y compris une pointe.
1735	Anselme Sylvestre							82	50		.....	0 14 1¼	
1736	Do.							79	35		.....	0 13 7¾	
1737	Joseph Grégoire							191	30		.....	1 15 0½	Y compris une pointe.
1738	Xavier Lépine							47	90		.....	0 8 5	
1739	Ambroise Lépine	1	5		10			15			.....	0 2 8¾	
1740	Joseph Fauteux							44	40		.....	0 7 7½	
1741	Alexis Barrette							40			.....	0 6 9¾	
1742	Ambroise Lépine	1	5		12	4		18	60		.....	0 3 4¼	

No. de référence.	NOMS DES CENSITAIRES.	ÉTENDUE DE LA CONCESSION OU DU TERRAIN POSSÉDÉ. FRONT. Arpents.	Perches.	Pieds.	PROFONDEUR. Arpents.	Perches.	Pieds.	SUPERFICIE. Arpents.	Perches.	Pieds.	Bâtiments ou Lots à bâtir, ou pour d'autres fins que pour des fins agricoles. VALEUR. £ s. d.	Montant de la Rente Constituée à être payée par le Censitaire. £ s. d.	REMARQUES.
	Vingt-troisième Con. N. E., Rivière Chicot.—(Suite.)												
	1743 Ambroise Lépine							56	80			0 3 10½	
	1744 Elie Laferrière							53				0 4 3	
	1745 Hilaire Laferrière							52	43			0 3 2¾	
	1746 Pierre Fauteux	1	5		12			18					
	1747 Do.	3			2			6				0 9 5	
	1748 Norbert Drinville							17	56			0 3 0	
	1749 Do.							13				0 2 3½	
	1750 Do.							17				0 3 0	
	1751 Do.	1	5		15	5		23	25			0 4 0¾	
	1752 Pierre Sarrazin		5		3	7		1	85			0 2 9¼	
	1753 Norbert Drinville		5		4	2		2	10			0 0 7¾	
	1754 Amable Laferrière							15	5			0 3 10¾	
	1755 Norbert Bileau							2			49 10 0	0 0 4	
	1756 Toussaint Bussière							10				0 1 9¼	
	1757 Norbert Bileau							26	5			0 4 8	
	1758 Do.							3	15	162		0 1 0¾	
	1759 Veuve Norbert Eno							1	23			0 0 2	
	1760 Amable Laferrière								41			0 0 2¾	
	1761 Norbert Drinville							40				0 8 0¼	
	1762 Pierre Sarrazin							50				0 9 8½	
	1763 Mathias St. Germain							17				0 3 0	
	1764 Toussaint Bussière							12				0 2 1¾	
	1765 Pierre Laberge							40				0 8 5½	
	1766 Toussaint Bussière							4				0 0 8¼	
	1767 Mathias St. Germain							41				0 8 4¼	
	1768 Toussaint Bussière							7				0 1 2¾	
	1769 Mathias St. Germain							40				0 8 9	
	1770 Norbert Bileau							2				0 0 4	
	1771 Joseph Destrempes							26				0 4 6¾	
	1772 Norbert Bileau ou Toussaint Bussière							2				0 0 4	
	1773 Pierre Carpentier							36				0 7 5¾	
	1774 Toussaint Bussière							5	66			0 1 0½	
	1775 Pierre Carpentier							31				0 6 7¾	
	1776 Antoine Carpentier							5				0 0 10½	
	1777 Toussaint Bussière							5				0 0 10½	
	1778 Charles Carpentier							1	65			0 0 4	

No. de référence.	NOMS DES CENSITAIRES.	ÉTENDUE DE LA CONCESSION OU DU TERRAIN POSSÉDÉ. FRONT. Arpents.	Perches.	Pieds.	PROFONDEUR. Arpents.	Perches.	Pieds.	SUPERFICIE. Arpents.	Perches.	Pieds.	Emplacements ou Lots à bâtir, ou pour d'autres fins que pour des fins agricoles. VALEUR. £ s. d.	Montant de la Rente Constituée à être payée par le Censitaire. £ s. d.	REMARQUES.
	Vingt-troisième Con N. E., Rivière Chicot.—(Suite.)												
1779	Joseph Destrempes							7	6			0 1 6¾	
1780	Antoine Carpentier							55				0 10 7	
1781	Toussaint Bussière							3	55			0 0 8¼	
1782	Frs. Robillard							6				0 1 0½	
1783	Messire Ant. Fiset, Ptre							200				1 16 10¼	
1784	J. B. Maurice							23				0 4 4	
1785	Chas. Maurice							4				0 2 6¼	
1786	J. Bte. Maurice							27	27			0 5 3¼	
1787	Louis Brunelle							27	27			0 5 3¼	
1788	Chrs. Maurice							6				0 1 2¾	
1789	Norbert Maurice							41				0 8 1¾	
1790	Pierre Maurice							35	40			0 7 1¾	
1791	Charles Maurice							58	72			0 10 9½	
1792	Pierre Maurice							67	41			0 12 7	
1793	Joseph Faffard							121	60			1 0 4½	
1794	Pierre Maurice							2	60			0 0 7½	
1795	Joseph Plante							8	67			0 1 8	
1796	J. Bte. Lavallée	1	5		40	7		61	5			0 11 4	
1797	Joseph Plante							70	87			0 15 6¼	
1798	Joseph Faffard							52	50			0 10 5½	
1799	J. Bte. Lavallée							20	95			0 4 4¾	
1800	Do.							144	35			1 1 0¼	
1801	Denis Faffard							36	76			0 4 10½	
1802	Joseph Faffard							53	91			0 9 3	
1803	Michel Toupin							63	30			0 10 4½	
1804	Cyrille Chaput							21	52			0 4 3¼	
1805	Do.	1	5		6	9		10	35			0 1 11¼	
1806	Do.							9	75			0 1 9¾	
1807	Narcisse Dubois	3			25	4		76	20			0 13 3¼	
1808	Léon Olivier							107	5			1 2 1¼	
1809	Maxime Moreau							3	78			0 1 2½	
1810	Cuthbert Denis							46	58			0 10 10	
1811	Joseph Faffard							65	61			0 12 4¾	
1812	Frs. Xavier Morel							102	12			0 18 3¼	
1813	Euzèbe Pellant							71	50			0 14 6¼	
1814	Antoine Bourgeau							98	17			0 17 8¾	

No. de référence.	NOMS DES CENSITAIRES.	ÉTENDUE DE LA CONCESSION OU DU TERRAIN POSSÉDÉ. FRONT. Arpents.	Perches.	Pieds.	PROFONDEUR. Arpents.	Perches.	Pieds.	SUPERFICIE. Arpents.	Perches.	Pieds.	Emplacements ou Lots à bâtir, ou pour d'autres fins que pour des fins agricoles. VALEUR. £ s. d.	Montant de la Rente Constituée à être payée par le Censitaire. £ s. d.	REMARQUES.
	Vingt-troisième Con. N. E., Rivière Chicot.—(Suite.)												
1815	Pierre Goulet							120				1 1 11	
1816	Frs. Lafontaine							58				0 10 2	
1817	Pierre Beaugrand							52	50			0 9 7½	
1818	Vital Durand							55	50			0 9 7½	
1819	Olivier Lavallée	1	5		30	9		46	35			0 10 1	
1820	Frs. Lafontaine							82	25			0 14 9½	
1821	Pierre Lafontaine	2	5		34	8		87				0 15 8½	
1822	Pierre Manègre							137				1 7 7	
1823	Pierre Remillard		7	9	36			27				0 5 4	
1824	J. B. Plante							43				0 7 8½	
1825	Do.							69	12			0 12 6½	
1826	J. B. Rémillard							60	90			0 12 7	
1827	Alexis Robillard							50	50			0 9 11½	
1828	Do.							54				0 9 11½	
1829	Octave Robillard	1	5		2	1		3	15			0 0 9½	
1830	Alexis Roberge							87	65			0 16 6½	
1831	Simon Turcotte							29	4			0 5 11	
1832	Alexis Dubois, fils d'Alexis							59	55			0 11 8½	
1833	Joseph Plante	1	5		40			60				0 12 4½	
1834	Do.							59	48			0 12 4½	
1835	Alexis Dubois, fils de J. Bte.	1	5		1	4		6	60			0 1 2½	
1836	Pierre Dubois	1	5		35	6		53	40			0 10 4½	
1837	Joseph Maurice							52	46			0 10 6	
1838	Lazare Doucet							1	6		1 12 6	0 0 3	
1839	Joseph Patry							3	86			0 0 10½	
1840	Représentants Alexis Brousseau							58				0 11 2	
1841	Joseph Patry							1	27		15 0 0	0 0 3½	
1842	Norbert Plante								25		8 0 0	0 0 1½	
1843	Alexis Dubois, fils de J. Bte.							50	7			0 11 8	
1844	Do.	1	5		4	2		6	30			0 1 0½	
1845	Pierre Plante	1	5		40			60				0 12 4½	
1846	Félix Martel ou représentants							58	35			0 12 2	
1847	Représentants Louis Patry							1	65		5 0 0	0 0 6½	
1848	André Dufaux							114	21			1 3 10	
1849	Représentants Louis Gonzague Savoie							28	89			0 6 0½	

No. de référence.	NOMS DES CENSITAIRES.	ÉTENDUE DE LA CONCESSION OU DU TERRAIN POSSÉDÉ. FRONT. Arpents.	Perches.	Pieds.	PROFONDEUR. Arpents.	Perches.	Pieds.	SUPERFICIE. Arpents.	Perches.	Pieds.	Emplacements ou Lots à bâtir, ou pour d'autres fins que pour des fins agricoles. VALEUR. £ s. d.	Montant de la Rente Constituée à être payée par le Censitaire. £ s. d.	REMARQUES.
	Vingt-troisième Con. N. E., Rivière Chicot.—(Suite.)												
1850	Représentants Louis Dubois							28	95	...	.....	0 6 0½	
1851	André Dufaux							2	40	...	50 0 0	0 0 7½	
1852	Narcisse Doucet							126	15	162	.....	1 4 2½	
1853	Hercule Durand							59	89	...	.....	0 12 1½	
1854	Joseph Morel	1	5	... 20	.....			30	.....		.....	0 6 3	
1855	Hercule Durand							29	33	...	.....	0 6 1¾	
1856	Norbert Dubois							60	18	...	.....	0 12 7	
1857	Olivier Lavallée							57	.....		.....	0 10 2¾	
1858	Nazaire Champagne							63	8	...	.....	0 11 0¼	
1859	Alexis Dubois							1	80	...	6 0 0	0 0 5	
1860	Pierre Magnan, fils de Bte							1	91	...	5 8 0	0 0 5	
	Vingt-quatrième Concession, Côte St. Jean.												
1861	J. B. Ruisseau	2	1	... 18	6	...		39	6	...	.....	0 7 9	
1862	J. B. Clément	3	.....	15	6	...		46	80	...	.....	1 9 9	
1863	Do.	3	.....	32	6	...		97	80	...			
1864	Louis Ruisseau	1	5	... 32	6	...		48	90	...	.....	0 10 5¼	
1865	Hercule Roberge							9	.....		.....	0 1 9¾	
1866	Léon Olivier							43	90	..	.....	0 8 0¼	
1867	Joseph Roberge							52	90	...	.....	0 9 10	
1868	Frs. Rochette							52	90	...	.....	0 9 10	
1869	Onézime Roberge							52	40	...	.....	0 10 7½	
1870	Joseph Ruelle							50	...		3 0 0	0 1 1¼	
1871	Louis Gonz. Jacques							2	59	...	.....	.....	
1872	J. B. Malbœuf							133	31	...	.....	1 3 3	
1873	Prosper Plante							80	14	...	.....	0 15 11½	
1874	Onézime Plante	1	.....	40	.....			40	.....		.....	0 7 2¼	
1875	Do.							11	72	...	.....	0 7 7	
1876	Timothé Paquet							56	37	162	.....	0 10 1½	
1877	Amable Moreau							40	...		3 0 0	0 0 2¾	
1877a	Gilbert Laforet							1	20	...	5 0 0	0 1 1¾	
1878	Thomas Chênevert							58	58	...	.....	0 10 6½	
1879	Séraphin Pâquet							2	19	...	25 0 0	0 0 1	
1880	J. B. Clément							38	48	...	.....	0 9 7	
1881	J. B. Pâquet							2	12	...	25 0 0	0 0 11	

No. de référence.	NOMS DES CENSITAIRES.	ÉTENDUE DE LA CONCESSION OU DU TERRAIN POSSÉDÉ. FRONT. Arpents.	Perches.	Pieds.	PROFONDEUR. Arpents.	Perches.	Pieds.	SUPERFICIE. Arpents.	Perches.	Pieds.	Emplacements ou Lots à bâtir, ou pour d'autres fins que pour des fins agricoles. VALEUR. £ s. d.	Montant de la Rente Constituée à être payée par le Censitaire. £ s. d.	REMARQUES.
	Vingt-quatrième Concession. Côte St. Jean.—(Suite.)												
1882	Thomas Clément							81	79			0 14 7½	
1883	Elie Rémillard							59	40			0 10 8¾	
1884	Joseph Malbœuf							12	63			0 2 7¾	
1885	Antoine Paquet							45	4			0 8 6¾	
1886	Do.							122	4			1 2 4¾	
1887	Norbert Lépine							9	96			0 1 10¾	
1888	Do.							51	12			0 9 3¾	
1889	Do.							79	79			0 14 3¾	
1890	Joseph Patry							98	54			1 0 7½	
1891	Désiré Allard							1	85			0 0 6½	
1892	Charles Gervais							172	30			1 12 5¼	
1893	Joseph Lebeau							140	2			1 6 7¼	
1894	Paul Généreux et Anselme Roberge							129	70			1 4 9¼	
1895	Paul Généreux							129	70			1 4 9¾	
1896	Joseph Dudemène							60	43			0 10 11	
1897	Louis Gonzague Barrette							61	78			0 11 1½	
1898	Michel Dudemène							57	78			0 19 10¼	
1899	Do.							30					
1900	Joseph Dudemène							18				0 3 2¼	
1901	Frs. Farly et Edouard Jacques							48	13			0 2 1	
	Vingt-troisième Concession. N. E., Rivière Chicot.												
1902	Louis Vadenais, fils de Ls.							58	30			0 12 2½	
1903	Octave Rémillard							110	60			1 1 5½	
1904	Frs. Lafontaine							7	84			0 1 6	
1905	J. Bte. Rémillard							56	92			0 11 4	
1906	J. B. Plante							2	86			0 0 11	
1907	Pierre Manègre							50				0 10 7½	
1908	Isaac Brizard							77	40			0 13 6¼	
1909	Xavier Manègre							108	26			0 19 5	
	Terres entre celles du N. E., Rivière Chicot et celles de la Côte St. Jean.												
1910	Joseph Généreux							38	49			0 7 2¼	
1911	Joseph Roberge fils de Jos. et Veuve Pierre Roberge							19	55			0 4 2¼	

No. de référence.	NOMS DES CENSITAIRES.	ÉTENDUE DE LA CONCESSION OU DU TERRAIN POSSÉDÉ. FRONT. Arpents.	Perches.	Pieds.	PROFONDEUR. Arpents.	Perches.	Pieds.	SUPERFICIE. Arpents.	Perches.	Pieds.	Emplacements ou Lots à bâtir, ou pour d'autres fins que pour des fins agricoles. VALEUR. £ s. d.	Montant de la Rente Constituée à être payée par le Censitaire. £ s. d.	REMARQUES.
	Terres entre celles du N. E., Rivière Chicot, et celles de la Côte St. Jean.—(Suite.)												
1912	Isaac Jacques							19	55			0 3 7½	
1913	Onézime Roberge							21	65			0 3 11¼	
1914	Frs. Laferrière							21	65			0 3 11¼	
1915	Norbert Brulé							14	23			0 2 6¼	
1916	Pierre Beaugrand							14	23			0 2 6¼	
1917	Vital Durand							14	23			0 2 6¼	
1918	Frs. Lafontaine	1	5	13				19	50			0 4 1¼	
1919	Pierre Lafontaine	1	5	13				19	50			0 4 1¼	
1920	J. B. Clément							46				0 8 1¾	
	Vingt-cinquième Concession. Stockton.												
1921	Pierre Turcotte							15				0 3 0¼	
1922	Denis Faffard	3			31	6		91	80			0 18 7¼	
1923	Pierre Faffard	3			31	6		94	80			0 18 7¼	
	Vingt-sixième Concession. S. O., Ste. Catherine.												
1924	Hilaire Houle							30				0 6 5¼	
1925	Norbert Monfils							20				0 4 3½	
1926	Hilaire Houle							15	15			0 3 2	
1927	Pierre Houle							15	15			0 3 1¼	
1928	Pierre Chênevert	2			12			24				0 7 0¼	
1929	Dolphis Jacques							66	55			0 14 1	
1930	Hercule Monfils							36	12			0 6 7	
1931	Do.							42	10			0 9 2¼	
1932	Do.							8	26			0 2 1	
1933	Pierre Monfils							19	25			0 4 4½	
1934	Calixte Provost							19	25			0 4 4½	
1935	Pierre Houle	2			26	6		53	20			0 11 4	
1936	Pierre Laforêt							54	25			0 11 8	
1937	Paul Comartin							101	55			1 4 11	
1938	J. B. Tellier, père							9	9			0 1 7	
1939	Paul Comartin							10	10			0 1 7½	
1940	J. B. Manègre							30	30			0 5 10	
1941	Les Mineurs Roberge							12	12			0 2 1¼	
1942	Pierre Monfils							17	17			0 3 0	

No. de référence.	NOMS DES CENSITAIRES.	ETENDUE DE LA CONCESSION OU DU TERRAIN POSSÉDÉ. FRONT. Arpents.	Perches.	Pieds.	PROFONDEUR. Arpents.	Perches.	Pieds.	SUPERFICIE. Arpents.	Perches.	Pieds.	Emplacements ou Lots à bâtir, ou pour d'autres fins que pour des fins agricoles. VALEUR. £ s. d.	Montant de la Rente Constituée à être payée par le Censitaire. £ s. d.	REMARQUES.
	Vingt-sixième Con. S. O., Ste. Catherine.—(Suite.)												
1943	J. Bte. Tellier							3	50		.....	0 0 6¼	
1944	J. B. Manègre							24	68		.....	0 5 4¼	
1945	Hercule Monfils							29	50		.....	0 6 8¼	
1946	J. Bte. Manègre							61	57		.....	0 11 11	
1947	Pierre Savoie	1	5		40			60			.....	0 11 6¾	
1948	Onézime Houle							121			.....	1 1 4¾	
1949	Do.							15			.....	0 2 11¼	
1950	Pierre Laliberté							65			.....	0 12 10¼	
1951	Magloire Laliberté		5		40			20			.....	0 4 0	
1952	Félix Gauthier	1	5		40			60			.....	0 11 11¼	
1953	Ambroise Durand							107	30		.....	1 1 4	
1954	François Beaufort	3			21	8		65	40		.....	0 13 5½	
1955	J. B. Tellier							108	22		.....	1 1 5½	
1956	Pierre Cornellier		5		17	5		8	75		.....	0 2 0	
1957	Héritiers Frs. Monfils		5		13			6	50		.....	0 1 4¼	
1958	Frs. Brunelle	1			5	6		5	60		.....	0 1 1¾	
1959	Pierre Cornellier		5		13			6	50		.....	0 1 3¼	
1960	Héritiers Frs. Monfils et Louis Tellier							25	10		.....	0 5 1¼	
1961	Ls. Courchêne, fils de Louis							6			.....	0 1 0½	
1962	J. B. Tellier							11	17	162	.....	0 2 2¾	
1963	Louis Tellier							7	30		.....	0 1 3¾	
1964	Louis Courchêne							6	90		.....	0 1 2¾	
1965	Représentants X. Bélanger							52	87	162	.....	0 8 11¼	
1966	Claude Bélanger	3			40			120			.....	1 3 11	
1967	Onézime Houle	2			20			40			.....	0 3 7	
1968	Léon Monfils	2			20			40			.....	0 3 7	
1969	Dolphis Jacques	1	5		40			60			.....	0 12 4¼	
1970	Hercule Monfils	1	5		40			60			.....	0 12 4¾	
1971	J. B. Morel	1	5		30			45			.....	0 8 10¼	
1972	Joseph Brunelle et J. Bte. Chaussé							33	75		.....	0 7 4½	
1973	Représentants J. B. Brunelle							12	75		.....	0 2 9¾	
1974	J. B. Bacon	3			11			33			.....	0 5 11	
1975	Bénoni Belisle							37	30		.....	0 7 6¾	
1976	Les mineurs Baril		5		30			15			.....	0 3 3½	

Nos. de référence.	NOMS DES CENSITAIRES.	ÉTENDUE DE LA CONCESSION OU DU TERRAIN POSSÉDÉ. FRONT. Arpents.	Perches.	Pieds.	PROFONDEUR. Arpents.	Perches.	Pieds.	SUPERFICIE. Arpents.	Perches.	Pieds.	Emplacements ou Lots à bâtir, ou pour d'autres fins que pour des fins agricoles. VALEUR. £ s. d.	Montant de la Rente Constituée à être payée par le Censitaire. £ s. d.	Remarques.
	Vingt-sixième Con. S. O., Ste. Catherine.—(Suite.)												
1977	Bénoni Bélisle		5		30			15				0 3 2¾	
1978	Léon Baril		7	9	30			22	50			0 4 4¾	
1979	Ambroise Durand	1			10			10				0 1 10½	
1980	Do.	2			10			20				0 3 7½	
1981	Joseph Frappier	1			37	4		37	40			0 7 7¾	
1982	Ambroise Durand							83	20			0 15 10	
1983	Bénoni Bélisle	1	5		20			30				0 6 3	
1984	Frs. Tellier et les Seigneurs de Berthier		7	9	20			15				0 3 1¾	
1985	Norbert Chaussé		7	9	20			15				0 3 1¾	
1986	J. Bte. Rousseau	3			20			60				0 10 8¾	
1987	Norbert Chaussé	3			5			15				0 3 1¾	
1988	François Brunelle	3			15			45				0 9 3¾	
1989	Hercule Gervais	1	5		20			30				0 5 5	
1990	J. Bte. Beaupré	1	5		20			30				0 5 5	
1991	Amable Lavallée							14				0 2 9½	
1992	Frs. Tellier							14				0 1 4	
1993	Ambroise Durand	1	5		7			10	50			0 1 9¾	
1994	Représentants J. Bte. Tellier							46				0 10 1	
1995	Ambroise Durand							2	50			0 0 4¾	
1996	Etienne Durand							1				0 0 2	
1997	Pierre Laliberté et les Seigneurs de Berthier	2			33			66				0 6 8	
1998	Pierre Grandchamp	1			40			40				0 3 10	
1999	Pierre Fallard							25				0 2 8¼	
2000	Etienne Durand							11				0 1 1	
2001	Do.	2			15			30				0 2 11½	
2002	Elie Grandchamp	1			25			25				0 2 4	
2003	Louis Grandchamp	1			25			25				0 2 4	
2004	J. Bte. Filteau							14				0 3 11¾	
2005	Etienne Durand	2			18			36				0 3 3¼	
2006	Pierre Sylvestre	2			18			36				0 6 4½	
2007	Félix Gauthier							15				0 2 7¾	
2008	Norbert Sylvestre	2			17	5		35				0 6 3½	
2009	Paul Comertin	2			8			16				0 2 7¾	
2010	Pierre Laliberté							7				0 1 2¾	

No. de référence.	NOMS DES CENSITAIRES.	ÉTENDUE DE LA CONCESSION OU DU TERRAIN POSSÉDÉ — FRONT. Arp.	Perc.	Pieds.	PROFONDEUR. Arp.	Perches.	Pieds.	LOTS. Arp.	Perches.	Pieds.	Emplacements ou Lots à bâtir, ou pour d'autres buts que pour des buts agricoles. VALEUR.	Montant de la Rente Constituée à être payée par le Censitaire. £ s. d.	Remarques.
	Vingt-sixième Con. S. O., Ste. Catherine.—(Suite.)										£ s. d.	£ s. d.	
2011	Et. Paquin et les Seigneurs de Berthier							9				0 1 7	
2012	Veuve Hyacinthe Généreux							15				0 2 7½	
2013	Pierre Lalibertè							5				0 0 10½	
2014	Norbert Désy	1		10				40				0 7 1	
2015	Xavier Courchêne	1	5	20				30				0 5 3¾	
2016	Firmin Perrin							100				0 17 9½	
2017	Joseph Plante							27	50			0 4 9½	
2018	Xavier Destrempe							27	50			0 6 4¾	
2019	Frs. X. Chênevert							30	75			0 6 9½	
2020	Frs. Denis							15	37			0 3 4¾	
2021	Anselme Sylvestre							15	37			0 3 4¾	
2022	Repts. Frs. X. Destrempe	5		15	4			77				0 13 8	
2023	François Eno							30	50			0 6 8	
2024	Maxime Eno							30	50			0 6 8	
2021½	Ambroise Bérard							58				0 13 0	
	Vingt-sixième Con. E., Ste. Cath.												
2025	Représents Ant. Allard et Athanase Doucet							37	13			0 7 7½	
2026	Marcil Deschêne							9	82			0 2 3¾	
2027	Hercule Vadnais et François Lévesque							9	92			0 2 3¾	
2028	Olivier Paquin							39	12			0 8 10¼	
2029	Joseph Généreux	3		13				39				0 8 3	
2030	Léon Olivier	3		40				120				1 2 10¾	
2031	Louis Vadnais	3		20				60				0 12 3¾	
2032	Représentants Joseph Lauzon	3		20				60				0 12 3¾	
2033	Peter McDonald	1	5	40				60				0 12 3¾	
2034	Représentants Frs. Brunelle	1	5	40				60				0 12 3¾	
2035	Joseph Tellier, père	1	5	40				60				0 5 5	
2036	Norbert Laforêt	1	5	38	2			57	30			0 10 8½	
2037	Isaïe Vadnais							19	10			0 3 2¾	
2038	Claude Bélanger							3	60			0 0 10	
2039	Théophile Chênevert	1		40				40				0 7 9	
2040	Ambroise Durand							15				0 2 9½	

Nos.	NOMS DES CENSITAIRES	ETENDUE DE LA CONCESSION OU DU TERRAIN POSSÉDÉ — Arpents	Perches	Pieds	Arpents	Perches	Pieds	Arpents	Perches	Pieds	Emplacements ou Lots à batir, ou pour d'autres fins que pour des fins agricoles. VALEUR	Montant de la Rente Constituée à être payée par le Censitaire	Remarques.
	Vingt-sixième Con. N. E., Ste. Catherine.—(Suite.)										£ s. d.	£ s. d.	
2041	Louis Eusèbe Grandchamp							40			.....	0 7 11	
2042	Alexis Belhumeur							1	7		.....	0 0 11½	
2043	Antoine Tellier							19			.....	0 3 9	
2044	Eusèbe Grandchamp							41			.....	0 7 8½	
2045	Do.		7	9	40			30			.....	0 5 10	
2046	Louis Chevrette		7	9	40			30			.....	0 6 8	
2047	Heritiers Belhumeur							20			.....	0 4 4½	
2048	Pierre Turgeon							2	47	162	.....	0 0 4	
2049	J. Bte. Tellier							37	68		.....	0 7 4½	
2050	Alexis Méville	1	5		35			52	50		.....	0 10 1¾	
2051	Pierre Tellier							52	42		.....	0 10 5	
2052	Louis Grandchamp	1	5		15			22	50		.....	0 4 5	
2053	Ambroise Durand							31			.....	0 6 1	
2054	Frs. Lafontaine	1	5		20			30			.....	0 5 11¾	
2055	Joseph Pâquet	1	5		20	9		31	35		.....	0 7 5	
2056	François Tellier							31	12		.....	0 7 11½	Y compris une pointe.
2057	Ambroise Durand							56	20		.....	0 11 8	
2058	Frs. Tellier							37	20		.....	0 7 7¼	
2058a	Représentants Pierre Grandchamp							37	20		.....	0 7 7¼	
2059	Norbert Belhumeur							30	80		.....	0 5 10	
2060	Alexis Bélisle, fils							29	80		.....	0 5 8¼	
2061	Joseph Ricard							2	98		.....	0 0 6¼	
2062	Albert Lauzon							20	80		.....	0 4 5¾	
2063	Isaac Brizard							6			.....	0 0 10½	
2064	André Turcotte							14			.....	0 2 10¾	
2065	Pierre Manègre							3	12		.....	0 0 6¼	
2066	Alexis Bélisle							51	50		.....	0 11 3	
2067	Isaac Brizard							4	50		.....	0 0 8¼	
2068	Joseph Paquet							51	55		.....	0 9 2½	
2069	Mme. Bonald							3	61		.....	0 0 10½	
2070	Hercule Sylvestre	3			40			120			.....	1 3 0¾	
2071	Olivier Paquin	1			20			20			.....	0 3 7	
2072	Onézime Marois	2			20			40			.....	0 7 8	
2073	Séraphin Grandpré							37	80		.....	0 7 2¾	
2074	Etienne Durand	1	5		24	4		36	60		.....	0 7 2½	



IMAGE EVALUATION TEST TARGET (MT-3)

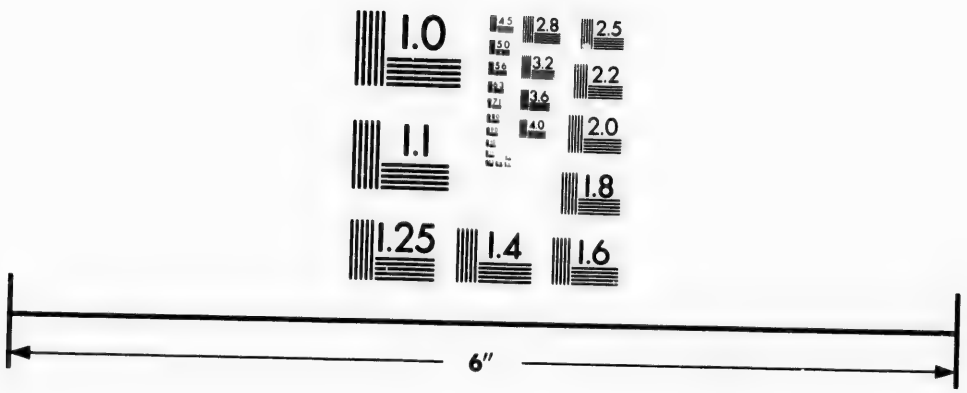

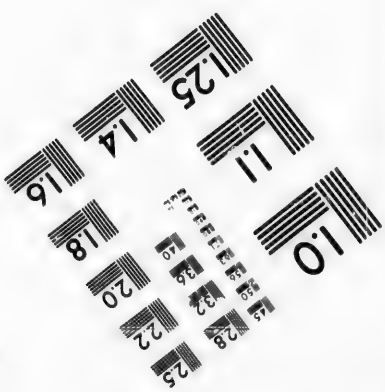

Photographic Sciences Corporation

23 WEST MAIN STREET
WEBSTER, N.Y. 14580
(716) 872-4503

No. de référence.	NOMS DES CENSITAIRES.	ÉTENDUE DE LA CONCESSION OU DU TERRAIN POSSÉDÉ. FRONT. Arpents.	Perches.	Pieds.	PROFONDEUR. Arpents.	Perches.	Pieds.	SUPERFICIE. Arpents.	Perches.	Pieds.	Emplacements ou Lots à bâtir, ou pour d'autres fins que pour des fins agricoles. VALEUR. £ s. d.	Montant de la Rente Constituée à être payée par le Censitaire. £ s. d.	Remarques.
	Vingt-sixième Con. N. E., Ste. Catherine.—(Suite.)												
2075	F. X. Brunelle							32	25			0 6 7¼	
2076	Pierre Desrosiers							30				0 6 2	
2077	Louis Goulet	1	5		10			15				0 2 0¾	
5078	Pierre Tellier							37				0 7 9¼	
2079	Héritiers Pierre Vadnais							7				0 1 2¼	
2080	Alexis Boucher							58	57			0 11 4½	
2081	Do.	1	5		40			60				0 11 6¾	
2082	Frs. X. Manègre	1	5		40			60				0 11 6¾	
2083	J. B. Manègre	1	5		40			60				0 12 3¼	
2084	Calixte Provost	1			39			39				0 7 1¼	
2085	Pierre Monfils	1			39			39				0 7 1¼	
2086	Antoine Chênevert							59	70			0 12 4¾	
2087	Louis Laferrière							30	90			0 5 7	
2088	Alexis Belhumeur et Représentants Cyprien Carpentier, Jos. Destrempes et Adolphe Henri							20	62			0 4 9¾	
2089	Paul Chevrette et Représentants Augustin Marteau							10	27			0 2 0¼	
2091	Louis Gauthier							30	60			0 6 3	
2092	Zéphirin Gauthier		7	9	40			30				0 6 3	
2093	Félix Grégoire	1	5		40	5		60	75			0 16 9	
2094	Louis Monfils							30	37	162		0 6 5	
2095	Norbert Monfils							30	37	162		0 6 3	
2096	Veuve Jos. DeLorme	1	5		39	3		58	95			0 10 6½	
2097	Charles Faffard							38	2			0 7 0	
2098	J. B. Tellier							19	80			0 3 7½	
2099	Représentants Frs. Durand		5		24	5		12	25			0 2 9¼	
2100	Léandre Chênevert		5		23			11	50			0 2 6	
2101	Claude Bélanger	1			13	6		13	60			0 2 10¼	
2102	Joseph Grégoire							74	30			0 13 9	
2103	Octave Grandpré							18	50			0 3 8	
2104	Jacques Carpentier							18	50			0 3 8	
2105	Omer Grandchamp							37				0 7 5¼	
2106	Bernard Ribardy							42	90			0 8 6¾	
2107	Frs. Grandchamp	1			40			40				0 7 9	
2108	Représentants Veuve Robillard				40			40				0 7 9	

No de reference.	NOMS DES CENSITAIRES.	ÉTENDUE DE LA CONCESSION OU DU TERRAIN POSSÉDÉ. FRONT. Arpents.	Perches.	Pieds.	PROFONDEUR. Arpents.	Perches.	Pieds.	SUPERFICIE. Arpents.	Perches	Pieds.	Emplacements ou Lots à bâtir, ou pour d'autres fins que pour des fins agricoles. VALEUR. £ s. d.	Montant de la Rente Constituée a être payée par le Censitaire. £ s. d.	REMARQUES.
	Vingt-sixième Con. N. E., Ste. Catherine.—(Suite.)												
2109	Pierre Vadnais	1			20			20				0 3 11	
2110	Omer Grandchamp							20				0 3 11	
2111	Onézime Marois							20				0 4 0	
2112	Omer Grandchamp							7				0 1 3	
2113	Louis Euzèbe Granchamp							13				0 2 9	
2114	Etienne Frappier							20				0 4 0	
2115	Frs. X. Lafontain							20				0 4 0	
2116	Xavier Laforêt							20				0 4 0	
2117	Frs. Thibault ou Représentants Vincent Marois							20				0 4 0	
2118	Représentants Moïse Dumontier	1			40			40				0 8 0¼	
2119	Joseph Chênevert	1			40			40				0 8 0¼	
2120	J. B. Chênevert	1			40			40				0 8 0¼	
2121	Michel Mathieu	2			12			24				0 4 8	
2122	J. B. Turcotte							35				0 7 0¼	
2123	Pierre Turcotte et Marcel Deschêne		7	9	28			21				0 4 1½	
2124	Narcisse Sylvestre	1			8			8				0 1 6	
2125	Elie Grandchamp	1			32			32				0 6 7	
2126	Louis Monier	1			29	1		29	10			0 5 11¾	
2127	Louis Vadnais	1			29	1		29	10			0 6 0¾	
2128	Représentants Madame Sylvestre et Veuve Plante	1			29	1		29	10			0 5 11½	
2129	Norbert Lafontaine	1	5		29	1		43	65			0 8 8¾	
2130	J. B. Lapointe	1	5		29	1		43	65			0 8 8¾	
2131	Veuve Hercule Desrosiers		7	9	20			15				0 3 2¾	
2132	Pierre Desrosiers		7	9	20			15				0 3 2¾	
2133	Louis Desrosiers	1	5		9			13	50			0 2 0	
2134	Paul Boucher	1	5		20			30				0 6 3	
2135	Alexis Dauphin		5		20			10				0 1 11¾	
2136	Pierre Laliberté	2	5		20			50				0 10 2½	
2137	Louis Goulet	2			20			40				0 8 3¾	
2138	J. B. Goulet	1			20			20				0 4 1¾	
2139	Paul Coulombe	1			20			20				0 5 2¾	
2140	Norbert Faffard	1			20			20				0 4 5½	
2141	Denis Faffard	1			20			20				0 4 5½	

No. de référence.	NOMS DES CENSITAIRES.	ÉTENDUE DE LA CONCESSION OU DU TERRAIN POSSÉDÉ. FRONT. Arpents.	Perches.	Pieds.	PROFONDEUR. Arpents.	Perches.	Pieds.	SUPERFICIE. Arpents.	Perches.	Pieds.	Emplacements ou Lots à bâtir, ou pour d'autres fins que pour des fins agricoles. VALEUR. £ s. d.	Montant de la Rente Constituée à être payée par le Censitaire. £ s. d.	Remarques.
	Vingt-sixième Con. N. E., Ste. Catherine.—(Suite.)												
2142	Norbert Monfils	1	5		20			30				0 6 8	
2143	Hilaire Houle	1	5		20			30				0 6 8	
2144	Michel Laferrière	3			20			60				0 13 4½	
2145	Pierre Houle	1			20			20				0 4 10¾	
2146	Onézime Houle	1			20			20				0 4 10¾	
2147	J. B. Tellier	1			20			20				0 4 6	
2148	Claude Bélanger	1			20			20				0 4 6	
2149	Pierre Tellier	1			20			20				0 4 6	
2150	Louis Monfils	2			10			20				0 4 10¾	
2151	Pierre Savoie	2			10			20				0 4 10¾	
2152	Frs. Tellier	1	5		20			30				0 6 8	
2153	Louis Chevrette		7	9	20			15				0 3 4½	
2154	Léon Monfils		7	9	20			15				0 3 4½	
2155	Hercule Monfils	3			20			60				0 13 4½	
2156	Onézime Houle	3			10			30				0 6 8	
2157	Antoine Courchêne	3			10			30				0 6 8	
2158	Augustin Rivard	1	5		20			30				0 6 7	
2159	Hilaire Désy	1	5		20			30				0 6 7	
2160	J. B. Chevalier	1	5		20			30				0 6 7	
2161	Jules Chevalier	1	5		20			30				0 6 7	
2162	J. B. Chevalier	2			20			40				0 9 9¾	
2163	André et Jules Plante	2			20			40				0 9 9¾	
2164	J. B. Langevin	2			20			40				0 9 9¾	
2165	J. B. Langevin, fils	2			20			40				0 9 9¾	
2166	J. B. Langevin, père	2			20			40				0 9 9¾	
2167	John Mullins	2			20			40				0 9 9¾	
2168	Do.	2			20			40				0 9 9¾	
2169	J. B. Langevin	2			20			40				0 9 9¾	
2170	Alexis Bélisle	2			20			40				0 9 9¾	
2171	Joseph Pâquet	2			20			40				0 9 9¾	
2172	Rémi Laferrière	2			20			40				0 9 9¾	
2173	Alexis Deschêne	1			20			20				0 4 10¾	
2174	Rémi Laferrière	1			20			20				0 4 10¾	
2175	Pierre Cazabon	2			20			40				0 9 9¾	
2176	Norbert Aubuchon	2			20			40				0 9 9¾	
2177	Narcisse Gervais	2			20			40				0 9 9¾	

No. de référence.	NOMS DES CENSITAIRES.	ÉTENDUE DE LA CONCESSION OU DU TERRAIN POSSÉDÉ. FRONT. Arpents	Perches.	PROFONDEUR. Arpents.	Perches.	Pieds.	SUPERFICIE. Arpents.	Perches.	Pieds.	Emplacements ou Lots à bâtir, ou pour d'autres fins que pour des fins agricoles. VALEUR. £. s. d.	Montant de la Rente Constituée à être payée par le Censitaire. £ s. d.	REMARQUES.
	Vingt-sixième Con. N. E., Ste. Catherine.—(Suite.)											
2178	Antoine Gervais	1		20			20				0 4 10¾	
2179	Hercule Gervais	1		20			20				0 4 10¾	
2180	Nicolas Gervais	2		20			40				0 7 2¼	
2181	J. B. Laferrière	2		20			40				0 7 2¼	
2182	Alexis Magnan	2		20			40				0 7 2¼	
2183	Henri Laferrière	2		20			40				0 7 2¼	
2184	Jérôme Laferrière	2		20			40				0 7 2¼	
2185	Frs. Laferrière	1		20			20				0 3 7	
2186	Charles Laferrière	1		20			20				0 3 7	
2187	Veuve André L'Heureux	2		20			40				0 9 9¾	
2189	Joseph Laporte						75	33			0 16 1½	
	Vingt-septième Concession. Fourches St. André, Propres.											
2190	Paul Roch						76	43			0 14 3¾	
2191	Pierre Dubois						31	18			0 6 0¼	
2192	Albert Lauzon						31	18			0 6 0¼	
2193	Henri Robillard		5	18			9				0 1 7	
2194	Do.	2	5	18			45				0 9 4½	
2195	Pierre Champagne						27				0 8 0¼	
2196	Do.						24				0 5 4¼	
2197	Albert Lauzon						39	84			0 11 1¾	
2198	Hilaire Chevrette						32				0 7 3¼	
2199	Do.						3	10			0 0 8¼	
2200	Rémi Rémillard		5	15	5		7	75			0 1 4	
2201	Do.						6	55			0 1 9	
2202	Hilaire Chevrette						1				0 0 3¾	
2203	Pierre Manègre						13	85			0 2 11¾	
2204	Isaac Brizard	3	2	4	3		13	76			0 3 4¼	
2205	Do.						5				0 1 2	
2206	Pierre Manègre						20				0 4 4	
2207	André Turcotte						21	53			0 4 4¾	
2208	Isaac Brizard						47				0 10 9½	
2209	Louis Tellier						83	74			0 16 8	
2210	Louis Tellier, Etienne Charbonneau et Frs. Frappier.						24	37	162		0 5 1	
2211	Frs. Frappier						10	37			0 0 11	
2212	Ths. Turcotte						12				0 2 6¼	

No. de référence.	NOMS DES CENSITAIRES.	ÉTENDUE DE LA CONCESSION OU DU TERRAIN POSSÉDÉ.									Emplacements ou Lots à bâtir, ou pour d'autres fins que pour des fins agricoles.	Montant de la Rente Constituée à être payée par le Censitaire.	REMARQUES.
		FRONT.			PROFONDEUR.			SUPERFICIE.			VALEUR.		
		Arpents.	Perches	Pieds.	Arpents	Perches	Pieds.	Arpents.	Perches.	Pieds.	£ s. d.	£ s. d.	
	Vingt-septième Con. Fourches St. André, Propres.—(Suite.)												
2213	Ambroise Frappier	...	...	...	...	...	...	12	30	...	.....	0 2 6¼	
2214	Frs. Frappier	...	...	...	...	...	...	59	32	...	.....	0 12 4½	
2215	Xavier Biron, N.P., et Alexis Lauzon	...	...	...	...	...	...	45	...	...	.....	0 9 7¾	
2216	J. B. Durand	2	5	...	18	7	...	46	75	...	.....	0 9 7¼	
2217	Pierre Rondeau	...	...	...	...	...	...	38	25	...	.....	0 7 10	
2218	Do.	...	...	...	...	...	...	31	87	162	.....	0 6 10¼	
2219	Pierre Dubois et J. B. Dubois	...	...	...	...	...	...	35	10	...	.....	0 7 3½	
2220	Thomas Clément	1	5	...	17	7	...	26	55	...	.....	0 5 8½	
	Vingt-septième Con. Fourches St. André, S. O., Rivière.												
2221	J. B. Plante	...	...	...	...	...	...	65	...	...	.....	0 7 8¾	
2222	Albert Lauzon	...	...	...	...	...	...	25	15	...	.....	0 5 5	
2223	Louis Ruisseau	1	...	...	24	9	...	24	90	...	.....	0 4 9¾	
2224	Norbert Rinville	2	...	...	25	...	...	50	...	...	.....	0 10 2½	
2225	Pierre Sarrazin	...	5	...	24	7	...	12	35	...	.....	0 2 8¾	
2226	Frs. Laforêt	...	...	...	...	...	...	37	25	...	.....	0 7 6	
2227	J. B. Laforêt	...	...	...	...	...	...	37	25	...	.....	0 6 10½	
2228	Amb. Fauteux	...	...	...	...	...	...	60	14	...	.....	0 11 9	
2229	J. B. Desrosiers	...	...	...	...	...	...	52	87	...	.....	0 10 3½	
2230	Elie Laferrière	...	...	...	...	...	...	26	...	...	.....	0 5 1¾	
2231	Hilaire Laferrière	...	...	...	...	...	...	26	...	...	.....	0 5 1¾	
2232	Amable Laferrière	...	...	...	...	...	...	51	45	...	.....	0 10 1¾	
2233	Norbert Eno	...	...	...	...	...	...	51	7	...	.....	0 10 1¾	
2234	Do.	2	5	...	29	9	...	74	75	...	.....	0 15 0¾	
2235	J. B. Derouin	...	...	...	...	...	...	20	...	...	.....	0 5 4¼	
2236	J. B. Plante	...	...	...	...	...	...	50	...	...	.....	0 9 9½	
2237	Joseph Généreux	1	...	...	30	...	...	30	...	...	.....	0 6 2¼	
2238	J. B. Généreux	1	...	...	30	...	...	30	...	...	.....	0 6 2¼	
2239	Alexis Brissette	2	...	...	30	...	...	60	...	...	.....	0 12 4¾	
2240	André Turcotte	2	...	...	6	...	...	12	...	...	.....	0 2 6¼	
2241	Alexis Cabana	...	...	...	...	...	...	24	...	...	.....	0 4 10¼	
2242	Joseph Cabana	...	...	...	...	...	...	24	...	...	.....	0 4 10¼	
2243	Jacques Courchêne	2	...	...	30	...	...	60	...	...	.....	0 12 4¾	
2244	Olivier Généreux	2	5	...	20	...	...	50	...	...	.....	0 10 7½	
2245	Pierre Denis, Daniel Carpentier et Frs. Cloutier	1	5	...	19	...	...	28	50	...	.....	0 6 10½	

No. de référence.	NOMS DES CENSITAIRES.	ÉTENDUE DE LA CONCESSION OU DU TERRAIN POSSÉDÉ. FRONT. Arpents.	Perches.	Pieds.	PROFONDEUR. Arpents.	Perches.	Pieds.	SUPERFICIE. Arpents.	Perches.	Pieds.	Emplacements ou Lots à bâtir, ou pour d'autres fins que pour des fins agricoles. VALEUR. £ s. d.	Montant de la Rente Constituée à être payée par le Censitaire. £ s. d.	Remarques.
	Vingt-septième Con. Fourches St. André, S. O., Rivière.—(Suite.)												
2246	Alexis Sévigny							29				0 6 10½	
2247	Alexis Denis	5	5		10			55				0 11 6	
2248	Alexis Barrette	1	5		24	8		36	20			0 8 1½	
2249	Joseph Fauteux	1	5		24	8		36	20			0 8 1½	
2250	Joseph Brulé							33				0 7 5¼	
2251	Vincent Desrosiers							33				0 7 5¼	
2252	Isaac Brizard	1			21	6		21	60			0 4 7¾	
2253	Do.							5	60			0 1 2¼	
2253a	Alexis Brizard							16				0 3 5½	
2254	Henri Fiset	1			21	6		21	60			0 4 7¾	
2255	Do.	1			21	6		21	60			0 4 7¾	
2256	Do.	2			21			42				0 8 10¾	
2257	Pierre Laberge	1	5		21	3		31	95			0 10 1	
2258	Pierre Manègre		5		21	3		10	65			0 3 2½	
2259	Représentants Paul Lambert	1	5		20	8		31	20			0 8 1¼	
2259a	Représentants J. B. Toupin	2			20	4		40	80			0 9 0¼	
2260	Joseph Ricard	1	5		20	1		30	15			0 8 1½	
2261	Pierre Amable Dostaler	1	5		20			30				0 8 0½	
2262	Alexis Lauzon	1			20	2		20	20			0 4 6¼	
2263	J. B. Lavallée	1			20	2		20	20			0 4 6¼	
2264	Charles Maurice		5		20	7		10	35			0 2 2½	
2265	Joseph Maurice		5		20	7		10	35			0 2 2½	
2266	André Turcotte		5		20	7		10	35			0 2 2½	
2267	J. B. Maurice		5		20	7		10	35			0 2 2½	
2268	Do.		7	9	21			15	75			0 2 9¾	
2269	Charles Maurice		7	9	21			15	75			0 2 9¾	
2270	Michel Toupin	2			21	4		42	80			0 10 4	
2271	Joseph Lauzon							21				0 5 8½	
2272	Amable Moreau							10	50			0 2 11¼	
2273	Joseph Lauzon, fils							28				0 4 11½	
2274	Pierre Lambert							4	50			0 0 10½	
2275	Do.	1			21	6		21	60			0 4 8	
2276	Narcisse Dubois							20				0 4 9	
2277	Pierre Lambert							2	50			0 0 6¼	
2278	Amable Moreau	1			21	5		21	50			0 4 9½	
2279	François Grandpré	1			21	5		21	50			0 4 9½	

No. de référence.	NOMS DES CENSITAIRES.	ETENDUE DE LA CONCESSION OU DU TERRAIN POSSÉDÉ. FRONT. Arpents.	Perches.	Pieds.	PROFONDEUR. Arpents.	Perches.	Pieds.	SUPERFICIE. Arpents.	Perches.	Pieds.	Emplacements ou Lots à bâtir, ou pour d'autres fins que pour des fins agricoles. VALEUR. £ s. d.	Montant de la Rente Constituée à être payée par le Censitaire. £ s. d.	REMARQUES.
	Vingt-septième Con. Fourches St. André, S. O., Rivière.— (Suite.)												
2280	Narcisse Doucet	1			22			22				0 3 11¾	
2281	Pierre Beaugrand	1	5		22	6		33	90			0 6 11	
2282	Vital Durand	1	5		22	6		33	90			0 6 11	
2283	Hérs. et Veuve Louis Didier	2			23	3		46	60			0 10 9¼	
2284	Louis Michel Barrette							31	50			0 7 0½	
2285	Norbert Plante							17	62			0 3 4½	
2286	Pierre Rondeau							17	62			0 3 4½	
2287	Théophile Lafontaine							27	50			0 6 2½	
2288	Pierre Lafontaine							27	50			0 6 2½	
2289	Frs. Lafontaine							54	50			0 9 10	
2290	Paul Morel							62	25			0 13 6	
2291	Simon Turcotte	1			20			20				0 5 3¾	
2292	J. B. Lavallée							40				0 10 0	
2293	Simon Turcotte							20				0 5 3¾	
2294	Pierre Goulet	1	5		22	8		34	20			0 7 6	
2295	Antoine Bourgeau	1	5		22	8		34	20			0 7 6	
2296	Alexis Dubois							35				0 7 6¾	
2297	Simon Grégoire							35				0 7 3¾	
2298	Pierre Plante	1	5		23			34	50			0 7 6	
2299	Albert Lauzon							34	50			0 7 6	
2300	Dominique Ruisseau	1	5		23	5		35	25			0 7 8	
2301	André Dufaux	1	5		23	5		35	25			0 7 8	
2302	François Frappier							69				0 14 11¼	
2303	Louis Vadnais							64				0 14 3¾	
2304	Joseph Lauzon							61				0 13 8½	
2305	Hercule Vadnais							48				0 9 10¼	
2306	Louis Vadnais, père							48				0 9 10¼	
2307	Joseph Faffard							28				0 7 3¼	
	Vingt-septième Concession. Petit Rang au bout des terres des Fourches.												
2308	Gonzague Lafontaine							27				0 5 11½	
2309	Léon Grégoire							54				0 11 2¼	
2310	Xavier Derouin							23	80			0 3 7¾	
2311	Veuve Hyacinthe Généreux							23	80			0 3 7¾	
2312	Olivier Lavallée							19	20			0 4 10¼	

No. du référence	NOMS DES CENSITAIRES.	ÉTENDUE DE LA CONCESSION OU DU TERRAIN POSSÉDÉ. FRONT. Arpents.	Perches.	Pieds.	PROFONDEUR. Arpents.	Perches.	Pieds.	SUPERFICIE. Arpents.	Perches.	Pieds.	Emplacements ou Lots à bâtir, ou pour d'autres fins que pour des fins agricoles. VALEUR. £ s. d.	Montant de la Rente Constituée à être payée par le Censitaire. £ s. d.	Remarques.
	Vingt-septième Concession. Petit Rang au bout des terres des Fourches.—(Suite.)												
2313	Charles Robillard							19	20			0 4 10¼	
2314	Louis Dubois	1			11	5		11	50			0 3 2½	
2315	Norbert Dubois	1			11	5		11	50			0 3 2½	
2316	Veuve Pierre Roberge							10	15			0 2 5½	
2317	J. Bte. Germain							10	15			0 2 5½	
2318	Pierre Sylvestre							8	45			0 1 9¼	
2319	Pierre Turcotte							8	45			0 1 9¼	
2320	Joseph Laberge							9	30			0 1 11¼	
	Fourches St. André. N. E., Premier Rang.												
2321	Cuthbert Pellant							10				0 2 10¼	
2322	Eusèbe Pellant							10				0 2 10¼	
2323	Pierre Bourgeau							31	42			0 5 9	
2324	Pierre Goulet							17	12	162		0 3 3¼	
2325	J. Bte. Brizard, Pierre Manègre et Pierre Rémillard							55	80			0 11 0¼	
2326	Joseph Beaufort	1			20	1		20	10			0 3 9¾	
2327	Ambroise Bérard							21	25			0 3 9¾	
2328	Nazaire Lambert	1			21	6		21	60			0 3 11¾	
2329	Jacques Grandpré	1			22	4		22	40			0 3 7¾	
2330	Anselme Baril							70	65			0 11 0¾	
2331	Pascal Rinville	2			24			48				0 7 5¾	
2332	François Payette							51	25			0 8 1¼	
	Fourches St. André. N. E., Deuxième Rang.												
2333	Pierre Fauteux							24	16			0 5 9	
2334	Isaie Fauteux							24	16			0 5 9	
2335	Rémi Rémillard	2			19	5		39				0 8 8	
2336	Nazaire Champagne	1			19	5		19	50			0 3 5½	
2337	Pierre Rémillard	1			19	5		19	50			0 3 5½	
2338	Prosper Allard							20				0 3 11½	
2339	Albert Lauzon							40				0 8 7¾	
2340	Alexis Robillard	1			19	3		19	30			0 3 7½	
2341	Pierre Lafontaine							28	95			0 6 3	
2342	François Lafontaine							28	95			0 6 3	
2343	Octave Lambert							18	16			0 4 4	
2344	Joseph Faffard							18	16			0 4 4	
2345	Veuve Cuthbert Denis	2			19	2		38	40			0 8 10¼	

No. de référence.	NOMS DES CENSITAIRES.	ÉTENDUE DE LA CONCESSION OU DU TERRAIN POSSÉDÉ. FRONT. Arpents.	Perches.	Pieds.	PROFONDEUR. Arpents.	Perches.	Pieds.	SUPERFICIE. Arpents.	Perches.	Pieds.	Emplacements ou Lots à bâtir, ou pour d'autres fins que pour des fins agricoles. VALEUR. £ s. d.	Montant de la Rente Constituée à être payée par le Censitaire. £ s. d.	REMARQUES.
	Fourches St. André. N. E. Troisième Rang.												
2346	François Savoie	...	...	...	...	...	...	90	36	...	.....	0 15 1¾	
2347	Norbert Bileau	2	...	...	20	...	...	40	...	...	.....	0 12 4¾	
2348	Norbert Laforêt	1	...	...	20	...	...	20	...	...	.....	0 6 2¼	
2349	Antoine Laforêt	1	5	...	20	...	...	30	...	...	.....	0 9 4¼	
2350	Norbert Cloutier	1	5	...	20	...	...	30	...	...	.....	0 9 4¼	
2351	J. Bte. Beaucage	1	5	...	20	...	...	30	...	...	.....	0 9 8¾	
2352	Claude Bérard	1	5	...	20	...	...	30	...	...	.....	0 9 4¼	
2353	Elie Rémillard	1	5	...	20	...	...	30	...	...	.....	0 9 4¼	
	Fourches St. André. N. E. Quatrième Rang.												
2354	Joseph Lauzon	...	...	...	...	...	...	49	...	...	.....	0 8 9¼	
2355	Représentants Jos. St. George	...	...	...	...	...	...	47	...	...	.....	0 7 9	
2356	Pascal St. George	...	...	...	...	...	...	49	50	...	.....	0 11 6	
2357	Pierre Dubois	1	...	...	26	...	...	26	...	...	.....	0 5 11½	
2358	Henri Lambert	1	...	...	26	...	...	26	...	...	.....	0 5 11½	
2359	Frs. Bibaud	2	...	...	26	3	...	52	60	...	.....	0 11 11½	
	Vingt-huitième Concession. St. Amable.												
2360	Joseph Généreux	...	...	...	...	...	...	30	33	...	.....	0 6 0¾	
2361	Olivier Paquin	...	...	...	...	...	...	31	...	...	.....	0 6 3	
2362	Norbert Généreux	...	...	...	...	...	...	30	33	...	.....	0 6 0¾	
2363	Hercule Généreux	...	...	...	...	...	...	30	33	...	.....	0 6 0¾	
2364	François Sylvestre	...	...	...	...	...	...	45	50	...	.....	0 10 10¾	
2365	Grégoire Dandeneau	...	...	...	...	...	...	61	25	...	.....	0 13 8½	
2366	Ferdinand Mathieu	...	...	...	...	...	...	62	...	...	.....	0 13 8½	
2367	Pierre Marchand	...	...	...	...	...	...	63	...	...	.....	0 13 6	
2368	Isaïe Vadnais	...	...	...	...	...	...	63	75	...	.....	0 13 6	
2369	Eusèbe Grandchamp	...	...	...	...	...	...	31	50	...	.....	0 3 6¼	
2370	Antoine Tellier	...	...	...	...	...	...	31	50	...	.....	0 3 6¼	
2371	Hubert Grandchamp	...	...	...	...	...	...	60	50	...	.....	0 6 9½	
2372	Antoine Tellier	...	...	...	...	...	...	59	25	...	.....	0 6 6¼	
2373	Paul Comartin	...	...	...	...	...	...	29	12	162	.....	0 5 2¾	
2374	Dolphis Jacques	...	...	...	...	...	...	29	12	162	.....	0 5 2¾	
2375	Paul Comartin	...	...	...	...	...	...	57	...	...	.....	0 10 5½	
2376	Do.	...	...	...	...	...	...	55	...	...	.....	0 9 10	
2377	Louis Goulet	...	...	...	...	...	...	94	25	...	.....	0 19 6¼	

Nos de renvoi au plan	NOMS DES CENSITAIRES.	ÉTENDUE DE LA CONCESSION OU DU TERRAIN POSSÉDÉ. FRONT Arpents.	Perches.	Pieds.	PROFONDEUR Arpents.	Perches.	Pieds.	SUPERFICIE Arpents	Perches	Pieds.	Emplacements ou Lots à bâtir, ou pour d'autres fins que pour des fins agricoles. VALEUR. £ s. d.	Montant de la Rente Constituée à être payée par le Censitaire. £ s. d.	REMARQUES.
	***Vingt-huitième Concession. St. Amable.*—(Suite.)**												
2378	Frs. Brunelle							52				0 11 11¼	
2379	Léandre Chênevert							50	75			0 11 9	
2380	Pierre Chênevert							49	50			0 11 7	
2381	Veuve Jos. Delorme							48				0 10 4½	
2382	Louis et Léon Farly							92				1 1 7¾	
2383	Michel Désy							39	84			0 9 9½	
2384	Frs. X. Désy							44	85			0 10 7¼	
2385	Louis Désy							43	70			0 10 6¼	
2386	Les Seigneurs de Berthier							42	40				
	Les Seigneurs de Berthier							40	90				
	Les Seigneurs de Berthier							39	50				
2387	J. Bte. Lafontaine	2			19	1		38	20			0 9 7½	
2388	Narcisse Sylvestre							18	60			0 4 7¾	
2389	Paul Sylvestre							18	50			0 4 7¾	
2390	Paul Plante et Louis Sylvestre							35	70			0 9 1	
2391	Onézime Marois							16	80			0 3 4½	
2392	Charles Faffard							51	25			0 11 3	
2393	Rémi Laferrière	4			15	6		62	40			0 13 10¾	
2394	Do.	4			14	4		57	60			0 13 0	
2395	Alexis Dauphin							52	60			0 12 1¼	
2396	André Dufaux	2			28	8		57	60			0 13 0	
2397	Léandre Éno	2			27	7		55	40			0 12 7½	
2398	Maxime Éno	2			26	6		53	20			0 12 3½	
2399	Alexis Dandeneau	2			25	4		50	80			0 11 9	
2400	Paul Coulombe	2			24	3		48	60			0 11 11⅜	
2401	Charles Faffard	1			23	3		23	30			0 5 6¼	
2402	Marcel Deschêne		5		23			11	50			0 2 10½	
2403	Norbert Faffard		5		23			11	50			0 2 10½	
2404	Charles Gervais												
	Joseph Lebeau							68				0 5 5¼	
	Michel Barrette											0 5 5¼	
2405	Michel Grandpré											0 3 10	
2406	Elie Grandpré							32	50			0 7 1¼	
								32	50			0 7 1¼	
								86164	59	12	27075 17 10	882 0 5½	

PROVINCE DU CANADA,
BAS CANADA.

Je soussigné, Norbert Dumas, un des Commissaires en vertu de l'Acte Seigneurial de 1854 certifie avoir fait, conformément à la loi, le présent Cadastre de la Seigneurie de Berthier. Et maintenant en procédant à clore, comme je clos finalement, par les présentes, le dit Cadastre, je fixe la valeur totale des divers droits et biens lucratifs de la dite Seigneurie aux sommes suivantes, viz :

	$	cts.
1. Valeur des Cens et Rentes	58,801	50
2. Valeur des Lods et Ventes	27,606	92
3. Valeur de l'indemnité pour banalité	4,000	00
4. Valeur des Moulins banaux	6,800	00
5. Valeur du Manoir et Domaine Seigneuriaux	8,000	00
6. Valeur des Terres non-concédées	112	50
	$ 105,320	92

Les Seigneurs n'ont droit à aucune autre indemnité, et il n'y a aucuns autres droits ni biens lucratifs à estimer dans cette dite Seigneurie, outre ceux qui apparaissent et qui sont énumérés ci-dessus.

De sorte que la valeur totale de la dite Seigneurie se trouve être de la somme de cent cinq mille trois cent vingt piastres et quatre-vingt-douze centins, à laquelle somme je la fixe.

Daté à Montréal, le 15 Septembre, 1858.

NORBERT DUMAS,
Commissaire.

Province du Canada,
Bas Canada.

Je, soussigné, Norbert Dumas, un des Commissaires en vertu de l'Acte Seigneurial Refondu, ai fait, en triplicata et conformément à la loi, le présent cadastre abrégé de la Seigneurie de Berthier.

Les rentes constituées, payables aux Seigneurs de cette Seigneurie par les Censitaires d'icelle, et la valeur des droits casuels, pour l'abolition desquels une indemnité est accordée, par le Gouvernement de cette Province, aux dits Seigneurs, pour le rachat du droit de lods et ventes et du droit de banalité, sont celles qui apparaissent au présent Cadastre.

De plus les droits de la Couronne, dans cette Seigneurie, consistent dans le droit de Quint, lequel droit de Quint est computé, en formant une année commune sur le Quint accru dans le Bas Canada, pendant les vingt-cinq années immédiatement antérieures à la passation de l'Acte Seigneurial de 1854, et réparti sur la dite Seigneurie, en vertu des dispositions du dit acte, et se monte à une somme annuelle de soixante-dix-huit piastres et quatre-vingt-dix-huit centins..... $78 98

Et en foi de tout ce que dessus j'ai signé.

Montréal, 24 Janvier, 1861.

Commissaire sous l'Acte Seigneurial Refondu.

No. 6.

CANADA, B.C.

Procédés sous l'Acte Seigneurial de 1854 et ses amendements.

CADASTRE ABRÉGÉ

DE LA

SEIGNEURIE DE BLAINVILLE,

POSSÉDÉE PAR G. H. MONK, ECUYER.

Fait le 24 Janvier, 1861, par **Norbert Dumas**, Ecuyer, Commissaire.

INDEX DES CONCESSIONS, ETC.,

AU

CADASTRE ABRÉGÉ

DE LA

SEIGNEURIE DE BLAINVILLE.

		Page.
Concession	Grande Côte	3
Ste. Marie Anne		4
Concession	Côte Ste. Marie Anne	6
do.	Côte St. Janvier	7
do.	St. Janvier, Nord	8
do.	St. Janvier, Sud	8
do.	Ste. Thérèse, Nord	9
do.	Ste Thérèse, Sud	10
do.	Côte Ste. Thérèse	11
do.	Rivière Ste. Thérèse	11
do.	Rivière Cachée	11
do.	Côte Cachée	12
do.	Ste. Henriette	12
do.	Côte Ste. Henriette	13
do.	Rivière Ste. Anne	13
do.	Rivière Ste. Marie	13
do.	Isle	14

		Page.
Concession	Grande Ligne	14
do.	Côte St. Louis	15
do.	Rivière aux Chiens	15
do.	Sud, Pays fin	16
do.	Nord, Pays fin	16
do.	Prairies, Rivière Ste. Thérèse	16
Village Ste. Thérèse		17
Grande Côte		18
Village Ste. Thérèse (*Suite*)		19
Emplacements dans St. Janvier		19
Emplacements du Village Ste. Thérèse		20
Grande Côte		20
Village Ste. Thérèse		20
Nord	do.	20
Village	do.	20
St. Janvier		20
Dans Ste. Thérèse		21

No. de référence.	No. du Terrier.	NOMS DES CENSITAIRES.	ÉTENDUE DE LA CONCESSION OU DU TERRAIN POSSÉDÉ. FRONT. Arpents.	Perches.	Pieds.	PROFONDEUR. Arpents.	Perches.	Pieds.	SUPERFICIE. Arpents.	Perches.	Pieds.	Emplacements ou Lots à bâtir, ou pour d'autres fins que pour des fins agricoles. VALEUR. £ s. d.	Montant de la Rente Constituée à être payée par le Censitaire. £ s. d.	Voyez référence au liv.
		Concession Grande Côte.												
1	2	Phoébé Aubé							18	66	216	.....	0 1 10½	
2	21	Léon Bélanger	3	5	6	40			141	33	108	.....	0 12 10	
3	22	Do.	2	2		40			88			.....	0 16 7½	
4	29	François Charbonneau	1	5		40			60			.....	0 6 3	

ERRATA.

No. de référence.		Nature de l'Erreur.				
239	Front	*au lieu de*	4 perches	*lisez*	0 perches
364	Rente Constituée	"	£0 5 0	"	£0 0 5
497	Do.	"	£0 4 0	"	£0 0 4
542	Superficie	"	1½ arpent	"	½ arpent
580	Profondeur	"	7 arpents	"	7 perches

Blainville. No. 6.

										7	50	.....	0 0 8¼	
17	D "	François Charbonneau								7	50	.....	0 0 8¼	
18	E "	Damase Filiatreault								10	50	.....	0 1 0½	
19	F "	Joseph Ouimet								1		.....	0 0 1¼	
20	G "	Léon Desjardins									75	.....	0 0 0½	
21	H "	François Charbonneau								2		.....	0 0 2¼	
22	I "	Jean Bte. Desjardins								21	75	.....	0 2 7½	
23	A 7	François Filion								55		.....	0 5 4½	
24	B "	Léon Filion								65		.....	0 6 3½	
25	A 6	Joseph Filion	3			40			120			.....	0 12 2	
26	B "	Antoine Filion	3			40			120			.....	0 12 2	
27	24	Joseph Filion							105			.....	0 18 2	
28	12	Veuve Louis Filion	1			40			40			.....	0 4 1	
29	25	Do.							95			.....	0 18 8	
30	A 16	Octave Gravel							55			.....	0 5 6½	
31	B "	Antoine Payment							30			.....	0 2 11	
32	12	Jos. Gravel, fils d'Athanase	2			39	8		79	60		.....	0 7 9½	
33	A 31	Veuve Louis Filion							92	75		.....	0 9 7	
34	B "	Joseph Lachaine							21			.....	0 2 0	
35	9	Veuve Pierre Labelle	2			40			80			.....	0 7 9	
36	17	Elizabeth Limoges							137	24		.....	0 13 2½	

INDEX DES CONCESSIONS, ETC.,

AU

CADASTRE ABRÉGÉ

DE LA

SEIGNEURIE DE BLAINVILLE.

PAGE.

Concession Grande Côte..... 9

Ste. Marie Anne.....

C

... 19

...illage Ste. Thérèse..... 20

... 12

do. Côte Ste. Henriette..... 13

do. Rivière Ste. Anne..... 13

do. Rivière Ste. Marie..... 13

do. Isle..... 14

Grande Côte..... 20

Village Ste. Thérèse..... 20

Nord do. 20

Village do. 20

St. Janvier..... 20

Dans Ste. Thérèse..... 21

No. de reference	No. du Terrier.	NOMS DES CENSITAIRES.	ÉTENDUE DE LA CONCESSION OU DU TERRAIN POSSÉDÉ. FRONT. Arpents.	Perches.	Pieds.	PROFONDEUR. Arpents.	Perches.	Pieds.	SUPERFICIE. Arpents.	Perches.	Pieds.	Emplacements ou Lots à bâtir, ou pour d'autres fins que pour des fins agricoles. VALEUR. £ s. d.	Montant de la Rente Constituée à être payée par le Censitaire. £ s. d.	Voyez reference au bas.
		Concession Grande Côte.												
1	2	Phoébé Aubé							18	66	216	.....	0 1 10½	
2	21	Léon Bélanger	3	5	6	40			141	33	108	.....	0 12 10	
3	22	Do.	2	2		40			88			.....	0 16 7½	
4	29	François Charbonneau	1	5		40			60			.....	0 6 3	
5	33	Do.	1	5		30			45			.....	0 4 9	
6	34	Do.	1	5		33			49	50		.....	0 4 10	
7	35	Do.							88			.....	0 9 6	
8	19	Abraham Dubois	3		9	40			122			.....	0 11 11½	
9	23	Do.							81	66	216	.....	0 15 6½	
10	36	Jérémie Hardy							121	50		.....	0 11 1½	
11	"	Augustin Matte							23	50		.....	0 2 3	
12	30	Paul Desjardins, fils de Jean							49	50		.....	0 4 5	
13	"	Joseph Lachaine							10	50		.....	0 1 1½	
14	A 32	Jean Brunet							54			.....	0 5 1½	
15½	B "	Louis Beauchamp							13			.....	0 1 3	
16	C "	Séraphin Ouimet							7	50		.....	0 0 8¼	
17	D "	François Charbonneau							7	50		.....	0 0 8¼	
18	E "	Damase Filiatreault							10	50		.....	0 1 0½	
19	F "	Joseph Ouimet							1			.....	0 0 1¼	
20	G "	Léon Desjardins								75		.....	0 0 0½	
21	H "	François Charbonneau							2			.....	0 0 2¼	
22	I "	Jean Bte. Desjardins							21	75		.....	0 2 7½	
23	A 7	François Filion							55			.....	0 5 4½	
24	B "	Léon Filion							65			.....	0 6 3½	
25	A 6	Joseph Filion	3			40			120			.....	0 12 2	
26	B "	Antoine Filion	3			40			120			.....	0 12 2	
27	24	Joseph Filion							105			.....	0 18 2	
28	12	Veuve Louis Filion	1			40			40			.....	0 4 1	
29	25	Do.							95			.....	0 18 8	
30	A 16	Octave Gravel							55			.....	0 5 6½	
31	B "	Antoine Payment							30			.....	0 2 11	
32	12	Jos. Gravel, fils d'Athanase	2			39	8		79	60		.....	0 7 9½	
33	A 31	Veuve Louis Filion							92	75		.....	0 9 7	
34	B "	Joseph Lachaine							21			.....	0 2 0	
35	9	Veuve Pierre Labelle	2			40			80			.....	0 7 9	
36	17	Elizabeth Limoges							137	24		.....	0 13 2½	

No. de référence.	No. du Terrier.	NOMS DES CENSITAIRES.	ÉTENDUE DE LA CONCESSION OU DU TERRAIN POSSÉDÉ. FRONT. Arpents.	Perches.	Pieds.	PROFONDEUR. Arpents.	Perches.	Pieds.	SUPERFICIE. Arpents.	Perches.	Pieds.	Emplacements ou Lots à bâtir, ou pour d'autres fins que pour des fins agricoles. VALEUR. £ s. d.	Montant de la Rente Constituée à être payée par le Censitaire. £ s. d.
		Concession Grande Côte.— (Suite.)											
37	18	François Xavier Limoges							123	28		.....	0 11 8
38	8	Amable Leclair	2			40			80			.....	0 7 8½
39	26	Olivier Leclair	3			40			120			.....	0 11 8
40	20	Jérémie Lesage	3			40			120			.....	0 12 6
41	3, 4	Eustache Masson							239	75		.....	1 1 6
42	27	Aimé Maillé	3			40			120			.....	0 11 8
43	A 37	Adèle Mathieu							69	57	274	.....	0 7 0½
44	B "	François Bertrand							12	50		.....	0 1 3
45	C "	Joseph Taillon							1	50		.....	0 0 2
46	A 28	Léon Mathieu	2	6	4	40			104	88	288	.....	0 10 2½
47	B "	Aimé Maillé		3	14	40			15	11	36	.....	0 1 7½
48	13	William Miller	2	5		40			100			.....	1 6 6
49	14	Do.							22			.....	0 2 3½
50	15	Do.							140			.....	0 13 7
51	243	Veuve André Prévost							4			.....	0 0 6
53	5	Lambert Leclair et héritiers Eustache Rochon							129	75		.....	0 12 6
54	10	Toussaint Sarrazin, père							80			.....	0 11 8½
55	10, 11	Toussaint Sarrazin, fils							58			.....	0 4 11½
56	11	François Sarrazin							22			.....	0 2 10
		Ste. Marie Anne.											
57	266	Joseph Aubin, fils		7	9	23			17	25	102	.....	0 6 7½
58	220	Moïse Charron	1	5		23			34	50		.....	0 13 3
59	263	Jean Bte. Bourgeois							11	50		.....	0 4 5
60	271	Joseph Beauchamp							17	50		.....	0 6 7½
61	"	Do.							8	50		.....	0 3 5¾
62	213	Joseph Bergeron	1	5		23			34	50		.....	0 13 3
63	295	Jean Louis Constant		5		23			11	50		.....	0 4 5
64	214	François Charbonneau		5		23			11	50		.....	0 4 5
65	A, B 267	Antoine Cloutier et Michel Renaud		2	9	23			5	75		.....	0 4 5
66	A 275	Paul Filion		5		23			11	50		.....	0 4 5
67	B "	David Dion		5		23			11	50		.....	0 4 5
68	210	Toussaint François Chartrand	3			23			69			.....	1 6 6
69	275	Stanislas Charron et Casimir Valiquet	3			23			69			.....	1 6 6
70	276	François Dubois	3			23			69			.....	1 6 6

No. de réference	No. du Terrier.	NOMS DES CENSITAIRES.	ÉTENDUE DE LA CONCESSION OU DU TERRAIN POSSÉDÉ. FRONT. Arpents.	Perches.	Pieds.	PROFONDEUR. Arpents.	Perches.	Pieds.	SUPERFICIE. Arpents.	Perches.	Pieds.	Emplacements ou Lots à bâtir, ou pour d'autres fins que pour des fins agricoles. VALEUR. £ s. d.	Montant de la Rente Constituée à être payée par le Censitaire. £ s. d.	Voyez référence au bas.
		Concession Ste. Marie Anne.— (Suite.)												
71	216	Nazaire Dubois	1	5	23				34	50			0 13 3	
72	216	Anselme Dubois	1	5	23				34	50			0 13 3	
73	274	Abraham Dubois	3		23				69				1 6 6	
74	231	Alexandre Dubois	3		23				69				1 6 6	
75	272	Mathias Dion	1	5	20				30				0 13 3	
76	A 234	Veuve Pierre Doyon							17				0 13 3	
76a	B 234	Augustin Matte							6				0 8 10	
77	295	Olivier Deschambault	1		23				23				0 8 10	
78	272	Octave Desjardins	1		23				23				0 8 10	
79	272	Joseph Desjardins		5	23				11	50			0 11 0½	
80	263	Jean Marie Desjardins		5	23				11	50			0 4 5	
81	285	Joseph Desjardins	1		23				23				0 8 10	
82	270	François Xavier Desjardins	1	5	23				34	50			0 13 3	
83	267	Joseph Desjardins	1	5	23				34	50			0 13 3	
84	256	Joseph Etier, fils de Jean	1	5	23				34	50			0 13 3	
85	302	Cyrille Etier, fils de Joseph	1		23				23				0 8 10	
86	214	Antoine Laporte		5	23				11	50			0 4 5	
87	217	François Gratton	3		23				69				1 6 6	
88	293	Augustin Gratton		7	9	23			17	25			0 6 7½	
89	260	André Gladu	1	5	23				34	50			0 13 3	
90	215	Michel Godin		5	23				11	50			0 4 5	
91	211	François Giroux	3		23				69				1 6 6	
92	271	J. Jérôme Régimbal							26				0 10 3⅝	
93	258	Toussaint Jérôme dit Latour		7	9	23			17	25			0 6 7½	
94	267	Joseph Labelle		5	23				11	50			0 4 5	
95	302	Antoine Labelle, fils d'Antoine		5	23				11	50			0 4 5	
96	214	Paul Labelle	2		23				46				0 17 8	
97	270	Antoine Labelle		7	9	23			17	25			0 6 7½	
98	304	Peter Campbell	2		23				46				0 17 8	
99	214	Antoine Labaye	1	5	23				34	50			0 13 3	
100	270	Jérôme Lallier dit Marcheterre		7	9	23			17	25			0 6 7½	
101	283	Joseph Leclair	1	5		23			34	50			0 13 3	
102	295	Salomon Leclair	1			23			23				0 8 10	
103	278	Augustin Laurent	1	5		23			34	50			0 13 3	
104	296	Narcisse Godard dit Lapointe		7	9	23			17	25			0 6 7½	
105	279	Pierre Lemay dit Delorme		5		23			11	50			0 3 3⅝	

No. de référence.	No. du Terrier.	NOMS DES CENSITAIRES.	ÉTENDUE DE LA CONCESSION OU DU TERRAIN POSSÉDÉ — FRONT. Arpents.	Perches.	Pieds.	PROFONDEUR. Arpents.	Perches.	Pieds.	SUPERFICIE. Arpents.	Perches.	Pieds.	Emplacements ou Lots à bâtir, ou pour d'autres fins que pour des fins agricoles. VALEUR £ s. d.	Montant de la Rente Constituée à être payée par le Censitaire £ s. d.
		Concession Ste. Marie Anne.—(Suite.)											
106	271	Benjamin Poirier	1	5		23			34	50			0 13 3
107	270	Jérôme Lallier dit Marcheterre	1	5		23			34	50			0 7 9
108	256	Joseph Limoges, (meunier)		5		23			11	50			0 4 5
109	220	Antoine Monciau	1	5		23			34	50			0 13 3
110	215	Joseph Maisonneuve	1			23			23				0 8 10
111	59	William Miller	1			23			23				0 8 10
112	234	Auguste Matte	1			23			23				0 8 10
113	285	Antoine Nadon		5		23			11	50			0 4 5
114	"	Magloire Nadon	1			23			23				0 8 10
		Concession Côte Ste. Marie Anne.											
115	"	Antoine Nadon		5		23			11	50			0 4 5
116	"	Stanislas Papineau		5		23			11	50			0 4 5
117	234	Léon et Pierre Plessis Bélair	1			23			23				0 8 10
118	295	Jacques Paquet		5		23			11	50			0 4 5
119	"	A. B. Papineau		5		23			11	50			0 4 5
120	258	Pierre Plouffe	1	5		23			34	50			0 13 3
121	303	Jean Bte. Renaud	3			23			69				0 18 9
122	279	François Robert		7	9	23			17	25			0 6 7½
123	260	Joseph Renaud		7	9	20			15				0 6 7½
124	296	Alexandre Richard		7	9	23			17	25			0 6 7½
125	267	Michel Renaud		2	9	23			5	75			0 1 7½
126	258	Jean Bte. Rivard dit Lanouette		7	9	23			17	25			0 3 5½
127	286	Joseph Sanche		7	9	23			17	25			0 6 7½
128	"	Hubert Sanche		7	9	23			17	25			0 6 7½
129	"	Arcade Sanche		7	9	23			17	25			0 6 7½
130	302	François Sarrazin		5		23			11	50			0 4 5
131	304	Louis St. Germain	1			23			23				0 8 10
132	263	Jean Bte. Savard	1			23			23				0 8 10
133	255	Joseph Thibault	3			11	5		34	50			0 13 3
134	"	Alexandre Dubois	3			11	5		34	50			0 13 3
135	263	Félix Touchette	1			23			23				0 8 10
136	212	Jean Bte. Malbœuf	1			23			23				0 8 10
137	215	Jean Bte. Touchette		5		23			11	50			0 4 5
138	256	Marie J. Taillefer	1			23			23				0 8 10
139	213	Bazile Monciau	1			23			23				0 8 10

No. de référence	No. de Terrier.	NOMS DES CENSITAIRES.	ÉTENDUE DE LA CONCESSION OU DU TERRAIN POSSÉDÉ. FRONT. Arpents.	Perches.	Pieds.	PROFONDEUR. Arpents.	Perches.	Pieds.	SUPERFICIE. Arpents	Perches	Pieds.	Emplacements ou Lots à bâtir, ou pour d'autres fins que pour des fins agricoles. VALEUR. £ s. d.	Montant de la Rente Constituée à être payée par le Censitaire. £ s. d.	Voyez référence au bas.
		Concession Côte Ste. Marie-Anne.—(Suite.)												
140	260	André Matte, fils	...	7	9	23	...	...	17	25	...	.....	0 6 7½	
141	295	Jean Bte. Maisonneuve	...	5	...	23	...	...	11	50	...	.....	0 4 5	
142	267	Phoébé Aubé	...	5	...	23	...	...	11	50	...	.....	0 4 5	
143	271	André Brunet	...	...	...	...	...	...	8	50	...	.....	0 3 5¾	
144	215	Antoine Bergeron	...	...	...	...	...	...	11	50	...	.....	0 4 5	
145	212	Stanislas Beautron dit Major	...	5	...	23	...	...	11	50	...	.....	0 4 5	
146	213	Léandre Beauchamp	...	5	...	23	...	...	11	50	...	.....	0 4 5	
147	284	Joseph Deschambault	1	5	...	23	...	...	34	50	...	.....	0 13 3	
148	296	Alexandre Richard	...	7	9	23	...	...	17	25	102	.....	0 7 1½	
149	266	Joseph Desjardins dit Zacharie, fils de Joseph	...	7	9	23	...	...	17	25	102	.....	0 6 7½	
150	295	Veuve Moïse Desjardins	3	...	...	23	...	...	69	...	...	.....	1 6 6	
151	"	Paul Filion	1	...	...	23	...	...	23	...	...	.....	0 8 10	
152	215	Elie Gauthier dit Larouche	...	5	...	23	...	...	11	50	...	.....	0 4 5	
153	218	Dominique Hamel	3	...	...	23	...	...	69	...	...	.....	1 6 6	
154	A 265	Augustin Leblanc	...	7	9	23	...	...	17	15	...	.....	0 6 7½	
155	B "	Sirois Duquet	...	7	9	23	...	...	17	15	...	.....	0 6 7½	
156	302	Grégoire Labelle	1	5	...	23	...	...	34	50	...	.....	0 13 3	
157	214	Joseph Désormeau et Grégoire Bresseau	...	5	...	23	...	...	11	50	...	.....	0 4 5	
158	279	Antoine Trudeau	...	5	...	23	...	...	11	50	...	.....	0 6 0½	
159	212	Isidore Valiquet	...	5	...	23	...	...	11	50	...	.....	0 4 5	
160	"	Léon Matte	2	...	...	23	...	...	46	...	...	.....	0 17 8	
		Concession Côte St. Janvier.												
161	195	Simon Handegrave	3	...	...	9	...	...	27	...	...	.....	0 10 9¼	
162	163	Héritiers Athanase Bélanger	3	...	8	30	8	...	93	76	298	.....	0 17 7½	
163	190	François Desjardins	3	...	...	11	...	20	33	33	108	.....	0 13 2	
164	194	Jean Bte. Sarrazin	3	...	...	9	...	...	27	...	...	.....	0 11 1½	
165	250	Félix Forget dit Dépaty	3	...	...	23	...	...	69	...	...	.....	0 11 5½	
166	249	Do.	...	...	...	...	...	...	27	50	...	.....	0 4 8½	
167	164	Antoine Forget, fils de Michel	3	2	...	33	5	...	107	20	...	.....	1 1 4	
168	277	Louis Forget dit Dépaty	3	...	...	33	...	...	99	...	...	.....	0 18 6½	
169	166	Pierre Forget dit Dépaty	3	...	8	32	...	...	97	41	296	.....	0 19 3½	
170	198	Paul Bernesse dit Blondin	...	...	...	...	...	...	46	...	...	.....	0 17 11½	
171	191	Léandre Gratton	...	...	...	...	...	...	32	75	...	.....	0 12 8½	
172	155	Charles Gratton	4	...	...	20	...	...	80	...	...	.....	0 15 0	
173	257	Mercier Gratton	3	...	...	20	...	...	60	...	...	.....	0 11 5½	

No. de référence.	No. de Terre.	NOMS DES CENSITAIRES.	ÉTENDUE DE LA CONCESSION OU DU TERRAIN POSSÉDÉ. FRONT. Arpents.	Perches.	Pieds.	PROFONDEUR. Arpents.	Perches.	Pieds.	SUPERFICIE. Arpents.	Perches.	Pieds.	Emplacements ou Lots à bâtir, ou pour d'autres fins que pour des fins agricoles. VALEUR. £ s. d.	Montant de la Rente Constituée à être payée par le Censitaire. £ s. d.	Cens et rentes.
		Concession Côte St. Janvier.— (Suite.)												
174	195	Pierre Godin	3			9			27			.....	0 10 6½	
175	197	Frs. Langevin dit Lacroix							27	43	108	.....	0 12 6¾	
176	189	Joseph Lamoureux							7	53		.....	0 3 3¼	
177	145	Léandre Maillé	3			20			60			.....	0 17 0	
178	135	Jos. Renaud, fils de Charles		5		20			10			.....	0 5 9	
179	149	Joseph Savard	3			28			84			.....	0 17 2½	
		Concession St. Janvier. Nord.												
180	159	François Bélanger	2			27			54			.....	0 7 7	
181	161	Do.	6			22	0		135	60		.....	1 2 7½	
182	162	Félix Forget dit Dépaty	3			30			90			.....	0 18 11	
183	141	Pierre Lebeau	3			20			60			.....	0 11 5½	
184	169	François Meilleur							41	25		.....	0 9 7	
185	160	George Nadon	3			20			60			.....	0 11 5½	
186	168	Moïse Ouellet	3			16			48			.....	0 9 6¾	
187	249	Hubert Léonard							68			.....	0 13 6½	
188	156	Louis Paquet	3			33			99			.....	0 19 4½	
189	157	Elie Gauthier	3			33			99			.....	0 17 11	
190	154	Hubert Léonard							94			.....	0 18 4½	
191	193	Jean Bte. Sarrazin							51	95		.....	1 1 8¼	
		Concession St. Janvier. Sud.												
192	133	Joseph Aubin, fils							80			.....	0 19 7	
193	129	Simon Bélanger	3		9	34	3		104	61	132	.....	1 0 5	
194	153	Félix Forget	3			20			60			.....	0 11 5½	
195	144	Moïse Chartrand	3			20			60			.....	0 11 3	
196	137	Jérémie Labelle	3			20			60			.....	0 11 5½	
197	123	Pierre Lebeau	2			20			40			.....	0 7 8	
198	128	Ignace Lebeau	3		6	35	1		106	47		.....	1 0 1	
199	127	Do.							105			.....	1 0 3½	
200	126	Régis Lebeau	3			20			60			.....	0 11 5½	
201	132	Stanislas Papineau	3			20			60			.....	1 0 3½	
202	131	Antoine Nadon	3			33	8		101	40		.....	1 0 2½	
203	130	Guillaume Alarie	3		10	34			103	88	228	.....	1 0 3½	
204	125	Antoine Ouellet							61			.....	0 11 7	
205	251	Narcisse Roture dit Delisle	3			20			60			.....	0 11 5½	
206	143	Do.	3			20			60			.....	0 11 7	

No. de référence.	No. du Terrier.	NOMS DES CENSITAIRES.	ÉTENDUE DE LA CONCESSION OU DU TERRAIN POSSÉDÉ — Front — Arpents	Perches	Pieds	Profondeur — Arpents	Perches	Pieds	Superficie — Arpents	Perches	Pieds	Emplacements ou Lots à bâtir, ou pour d'autres fins que pour des fins agricoles. VALEUR. £ s. d.	Montant de la Rente Constituée à être payée par le Censitaire. £ s. d.	Voyez référence au bas.
		Concession Ste. Thérèse. Nord.												
207	236	Jean Bte. Caron	3			20			60			.....	0 14 9¾	
208	86	Alexandre Dubois							60	33	108	.....	0 11 5½	
209	103	Do.	3			40			120			.....	0 16 8	
210	105	Olivier Deschambault	3			20			60			.....	0 11 3	
211	253	Do.	3			20			60			.....	0 11 4	
212	116	Le Séminaire Ste. Thérèse							112			.....	0 15 2⅝	
213	113	François Desjardins							28	75		.....	0 3 9¼	
214	99	Charles Duneau							136	50		.....	1 5 9½	
215	100	Magloire Desjardins	3			40			120			.....	1 11 5½	
216	93	Samuel Desjardins	3			40			120			.....	1 2 6	
217	121	Do.							55			.....	0 16 0	
218	101	Pierre Desjardins	3			40			120			.....	1 2 6	
219	122	Joseph P. Desjardins							2	1		.....	0 1 0	
220	92	Octave Desjardins	3			40			120			.....	0 18 4½	
221	107	Antoine Desjardins							126			.....	1 3 11	
222	62	Joseph Filion, fils de François	3			28			84			.....	1 1 11¾	
223	89	Ambroise Foucault, fils d'Antoine							170			.....	1 12 1½	
224	87	Alexandre Dubois							95			.....	0 18 11½	
225	A 95	Augustin Matte							36			.....	0 7 6	
226	B "	Jean Bte. Etier							9			.....	0 1 8	
227	C "	Jean Bte. Poirier							12			.....	0 2 4	
228	94	Frs. Gratton, fils de Joseph							100			.....	0 18 11	
229	90	André Gratton, fils de François	3			40			120			.....	1 2 6	
230	117	Jean Labelle							1	50		.....	0 0 2⅝	
231	97 et 222	John Morris	3			40			120			.....	1 8 7¼	
232	96	Samuel Desjardins							152	8		.....	0 14 1¾	
233	88	Auguste Matte	3			20			60			.....	0 11 5½	
234	A 237	Do.	2	2	9	20			45			.....	0 8 9¾	
235	B "	Héritiers Laurent Gratton		7	9	20			15			.....	0 1 3	
236	110, 111, 112, 224, 225	Stanislas Tassé							365			.....	4 10 5¼	
237	108	Antoine Desjardins		16	17	20			33	88	288	.....	0 8 8⅞	
238	109	Do.	3	4		20			68			.....	0 12 10	
239	118	Joseph Ouimet		4					133	25		.....	0 17 3¼	

No. de réserve	No. du Terrier	Noms des Censitaires.	Étendue de la concession ou du terrain possédé — Arpents	Perches	Pieds	Profondeur — Arpents	Perches	Pieds	Superficie — Arpents	Perches	Pieds	Emplacements ou Lots à bâtir, ou pour d'autres fins que pour des fins agricoles. Valeur. £ s. d.	Montant de la Rente Constituée à être payée par le Censitaire. £ s. d.
		Concession Ste. Thérèse. Nord.—(Suite.)											
240	B 118	G. H. Monk							2	75		.....	0 0 3
241	C "	Octave Ouimet							1			.....	0 0 1
242	77	Thomas Piché							81	20		.....	0 15 6
243	102	Joseph Regimbal	3			40			120			.....	1 2 6
244	120	Do.							28			.....	0 8 0
245	91	Pierre Regimbal dit Jérôme	3			40			120			.....	1 2 [illegible]
246	85	Frs. Xavier Trudeau	1	5		20			30			.....	0 [illegible]
247	96	Nicolas Trudeau							74			.....	0 18 9½
248	{115 / 119}	Joseph Ovide Turgeon							12			.....	0 1 8
249	98	William Hamilton	3		13½	43	4		133	45	162	.....	1 3 2
250	A 117	G. H. Monk							2			.....	0 0 4
251	B "	Isaac Limoges							90			.....	0 12 10
		Concession Ste. Thérèse. Sud.											
252	74	Vital Aubin							86			.....	0 11 11½
253	66	François Xavier Dufaux	2			27			54			.....	0 5 9½
254	67	Louis Alaire	3			30			90			.....	0 18 4½
255	A 55	Antoine Bélanger							12			.....	0 0 8½
256	B "	Joseph Piché							9			.....	0 0 6½
257	71	François Dubois	3			40			120			.....	1 1 1
258	75	François Dubois, fils	2			11	2	9	82	50		.....	0 11 1
259	76	François Dubois	3		12	33	6	5	103	13	64	.....	0 18 2
260	71	Nazaire Dubois	3			40			120			.....	1 1 1
261	A 69	Anselme Dubois							105			.....	0 14 11½
	B "	Louis Desjardins							6				0 0 [illegible]
	C "	Anastasie Desjardins							6			.....	0 0 11
	D "	Joseph Desjardins							3			.....	0 0 5½
262	73	Abraham Dubois							126			.....	1 0 1
263	242	Mathias Dion	3			40			120			.....	1 2 6
264	106	[illegible] Dion, fils de Louis	3			40			120			.....	1 2 6
265	A 142	[illegible]	1	5		40			60			.....	0 9 6¾
266	B "	[illegible]	1	5		40			60			.....	0 9 6¾
267	119	Louis D[illegible]hambault	3	1		40			124			.....	0 17 11½
268	70	Moïse Desjardins							123	33	108	.....	1 3 4
269	265	Jos. Desjardins, fils d'Amable	3		14	40			123	11	36	.....	1 3 4½
270	64	Nazaire Dubois	3			40			120			.....	1 3 7½

No. de référence.	No. du Terrier.	NOMS DES CENSITAIRES.	ETENDUE DE LA CONCESSION OU DU TERRAIN POSSÉDÉ						Lods et ventes, casuel, etc.	Montant de la Rente Constituée à être payée par le Censitaire.	Noms des Tenanciers actuels.
			Perches						£ s. d.	£ s. d.	
		Concession Ste. Thérèse, Sud.—(Suite.)									
271	68	Joseph Leclair				62	4			0 6 4	
272	50	Solomon Leclair				85				0 15 5½	
273	6[illegible]	Do.	3		20	60				0 11 5½	
274	A 72	Jean Bte. Marier				79	40			0 17 9½	
275	B [illegible]	Augustin Gratton				1				0 0 1	
276	69	Joseph Piché				105	5			1 5 11½	
277	(78) (79)	Amable Thibault				133				0 12 2½	
278	100	François Gravel dit Jean Glande				25				0 0 4	
279	139	Jean Bte. Imbault				1				0 0 9	
		Concession Côte Ste. Thérèse.									
280	71	Anselme Dubois	3		40	120				1 1 1	
281	80	Joseph Deschambault				40				0 5 0	
282	245	Joseph Etier, fils de Jean Bte.	2	5	20	50				0 9 9½	
		Conces. Rivière Ste. Thérèse.									
283	104	Jean Bte. Caron	3		20	60				0 5 10	
284	108	Joseph Armand Cadieux	16	17	20	33	88	288		0 7 7	
285	84	Auguste Matte				56	37				1
286	82	Abraham Dubois				50				0 6 8½	
		Concession Rivière Caché.									
287	A 46	Alexandre Brasseau				79	66	216		0 1 6¼	
288	B 46	Veuve Pierre Dion				4	13			0 0 8½	
289	54	Alexandre Brasseau	3		20	60				0 11 6	
290	53	Mathias Dion				30				0 5 7½	
291	43	Veuve Pierre Dion				86	3	162		1 0 0	
292	48	Pierre Dion				40				0 7 3½	
293	52	Do.	3		35	105				1 2 6	
294	46	Do.	3		16	48				0 9 1½	
295	153	Do.	1	13	17	39	10			0 0 [illegible]	
296	61	Do.	3		20	60				0 11 6	
297	290	Grégoire Labelle	2		30	60				0 12 11	
297½	A 50	Grégoire Filiatrault				66				0 18 7½	
298	B 50	Antoine Payment				14				0 1 9½	
299	289	Joseph Filiatrault				147	89	162		1 7 9	
300	42	Vincent Hébert dit Lecomte	3		35	105				0 9 10	

No. de référence.	No. du Terrier.	NOMS DES CENSITAIRES.	ÉTENDUE DE LA CONCESSION OU DU TERRAIN POSSÉDÉ. FRONT. Arpents.	Perches.	Pieds.	PROFONDEUR. Arpents.	Perches.	Pieds.	SUPERFICIE. Arpents.	Perches.	Pieds.	Emplacements ou Lots à bâtir, ou pour d'autres fins que pour des fins agricoles. VALEUR. £ s. d.	Montant de la Rente Constituée à être payée par le Censitaire. £ s. d.	Numéro référence
		Concession Rivière Cachée.—(Suite.)												
301	57	Solomon Leclair							45				0 7 0	
302	276	Grégoire Labelle							61	34			0 11 9	
303	39	Octave Maillé	1			21			21				0 9 5	
304	41	Do.							86	50			1 3 8	
305	45	Tarcil Nadon, fils de Pierre	2			12	5		25				0 2 3	
306	A 44	Séraphin Ouimet							25	11	162		0 2 2	
307	B 44	Michel Ouimet							35	11	162		0 3 1	
308	57	Joseph Reginbal							99				1 2 6	
309	53	Elie Rochon, fils de Jacques							59	25			0 11 3	
310	281	Julien Rochon							23	2			0 11 9	
311	81	Joseph Sanche	2			13		12	26	13	108		0 2 4	
312	48	François Sarrazin							29				0 3 3	
		Concession Côte Cachée.												
313	40	Philibert Desjardins dit Zacharie							49	24			0 11 0	
314	51	François Xavier Filion	3			10			30				0 7 3	
315	241	Joseph Filion, fils de Louis							82				1 0 4	
316	49	Marcelin Labelle							49	27			0 2 10	
		Concession Ste. Henriette.												
317	177	Alexandre Brasseau	3			23			69				1 6 6	
318	187	Jean Bte. Bourgeois	1	5		23			34	50			0 13 10	
319	178	Paul Bernesse dit Blondin	3			23			69				1 6 6	
320	173	François Desloges		5		20			10				0 4 5	
321	186	Félix Duquet, fils de Joachim	3			23			69				1 7 8	
322	182	Pierre Desjardins							69				1 6 6	
323	171	Jules Gravel	3			23			69				1 6 6	
324	173	Antoine Gravel		7	9	23			17	25			0 6 7	
325	175	Louis Giroux	3			23			69				1 6 6	
326	173	Joseph Jubinville dit Rocheure		5		20			10				0 4 5	
327	A 222	Pierre Vanier							30				0 8 9	
328	B "	Eloi Leguerrier							21				0 6 1	
329	C "	Louis Lebuis							3				0 0 10	
330	D "	Joseph Bélisle							13	50			0 3 11	
331	E "	Honoré Rochon							5	66	216		0 1 7	
332	F "	Augustin Bélisle							5	66	216		0 1 7	
333	G "	Pierre Bélisle							5	66	216		0 1 7	

No. de référence.	No. du Terrier.	NOMS DES CENSITAIRES.	ÉTENDUE DE LA CONCESSION OU DU TERRAIN POSSÉDÉ. FRONT. Arpents.	Perches.	Pieds.	PROFONDEUR. Arpents.	Perches.	Pieds.	SUPERFICIE. Arpents.	Perches.	Pieds.	Emplacements ou Lots à bâtir, ou pour d'autres fins que pour des fins agricoles. VALEUR. £ s. d.	Montant de la Rente Constituée à être payée par le Censitaire. £. s. d.	Voyez référence au bas.
		Concession Ste. Henriette.— (Suite.)												
334	H 222	Augustin Chaurette							12				0 3 6	
335	I "	Paul Doré							13	50			0 3 11½	
336	185	Jérôme Régimbal	3			23			69				1 7 8½	
		Concession Côte Ste. Henriette.												
337	172	François Bourret, fils							11	50			0 4 5	
338	187	Joseph P. Desjardins dit Zacharie	1	5		23			34	50			0 13 9½	
339	254	Pierre Desjardins, fils de Pierre		5		23			11	50			0 6 7½	
340	189	George Labelle	3			23			69				1 6 6	
341	183	André Gratton							69				1 6 6	
342	179	André Etier	3			23			69				1 6 6	
343	188	François Langevin							70	25			1 7 2½	
344	181	Pierre Morand							69	95			1 6 11½	
345	171	Frs. Moncian dit Lamouche		5		15			7	50			0 3 3½	
346	176	Paul Nadon, fils de Pierre	1	5		23			34	50			0 13 3	
347	"	Antoine Nadon, fils de Pierre		5		23			11	50			0 4 5	
348	"	Paul Nadon, fils de Pierre	1			23			23				0 8 10	
349	185	Pierre Paul Desjardins	1			23			23				0 8 10	
350	176	Paul Nadon, fils de Pierre	1			23			23				0 8 10	
351	172	Edouard Paquet		5		20			10				0 4 5	
352	173	Toussaint Poirier dit Desloges	1	5		20			30				0 13 3	
353	"	Jacques Rochon, fils de Zacharie	1			20			20				0 8 10	
354	172	Séraphin Rochon	1	5		20			30				0 8 10	
355	"	Chs. Renaud, fils de Jean Bte		5		20			10				0 4 5	
356	181	Joseph Nadon, fils de Pierre							69	38			1 7 1½	
		Concession Rivière Ste. Anne.												
357	167	Frs. Desroches, fils de Charles	3			18			54				0 10 7½	
		Concession Rivière Ste. Marie.												
358	148	Michel Brousseau	3			20			60				0 17 0	
359	140	Joseph Etier	3			20			60				0 11 5½	
360	170	Alexandre Desroches	3			14	5		43	50			0 9 3½	
361	124	Do.	2			20			40				0 7 4½	
362	148	François Desjardins	4			14			56				0 17 0	
363	146	Cyrille Etier, fils de Joseph	3			20			60				0 17 0	

No. de référence	No. du Terrier.	NOMS DES CENSITAIRES.	ÉTENDUE DE LA CONCESSION OU DU TERRAIN POSSÉDÉ. FRONT. Arpents.	Perches.	Pieds.	PROFONDEUR. Arpents.	Perches.	Pieds.	SUPERFICIE. Arpents.	Perches.	Pieds.	Emplacements ou Lots à bâtir, ou pour d'autres fins que pour des fins agricoles. VALEUR. £ s. d.	Montant de la Rente Constituée à être payée par le Censitaire. £ s. d.	Voyez référence
		Concession Isle.												
364	103	Charles Belhumeur							5				0 5 0	
365	200	Michel Charest							40				0 2 6½	
366	1	Abraham Dubois							70				0 18 11	
367	294	Paul Ouimet							23				0 0 3	
368	307	James Park							24				0 1 10	
369	33	Charles Rose							21				0 0 8	
		Concession Grande Ligne.												
370	205	Jean Bte. Boudrias	3			23	5		70	50			1 6 6	
371	207	Charles Plessis Bélair	1			23			23				0 8 10	
372	261	André Barbe		5		23			11	50			0 6 4	
373	299	Solomon Charron	2			23			46				0 18 0	
374	207	François Clairoux	1			23			23				0 8 10	
375	"	Nicolas et Louis Clairoux	1			23			23				0 8 10	
376	299	Thomas Cheval dit St. Jacques		5		23			11	50			0 4 6½	
377	207	Louis Couvret		2	9	23			5	75			0 4 5	
378	291	Joseph Charron	1			5			5				0 1 3	
379	209	Joseph Dion		7	9	23			17	25	102		0 6 7½	
380	"	Ant. Desjardins, fils de Pierre	1			23			23				0 8 10	
381	"	Joseph Desjardins		5		23			11	50			0 4 5	
382	261	Do.	1			23			23				0 8 10	
383	291	Maurice Dumoulin	1			5			5				0 1 3	
384	261	Vital Desjardins		5		23			11	50			0 4 5	
385	262	Jérôme Regimbal	1	5		23			34	50			0 13 3	
386	287	Eustache Goyer	3			23			69				1 6 6	
387	A 298	Do.	1			23			23				0 8 10	
388	B "	Do.	2			23			46				0 17 8	
389	199	Robert Lockhead	1			23			23				0 17 0	
390	200	Do.	4			20			80				1 6 6	
391	38	Louis Gravel, fils de Jean Bte.	6			10			60				0 13 3	
392	207	Martin Giroux		5		23			11	50			0 4 5	
393	299	Joseph Gravel		5		23			11	50			0 4 6	
394	A 262	Jean Bte. Hamel							28	50			0 10 5½	
395	B "	Michel Dajenais							6				0 2 9	
396	209	Veuve Pierre Labelle		7	9	23			17	25			0 6 7½	
397	249	Antoine Limoges	1			23			23				0 8 10	
398	261	Augustin Leblanc		2	9	23			5	75			0 2 2½	

No. de référence	No. de Tenier.	NOMS DES CENSITAIRES.	ÉTENDUE DE LA CONCESSION OU DU TERRAIN POSSÉDÉ. FRONT. Arpents.	Perches.	Pieds.	PROFONDEUR. Arpents.	Perches.	Pieds.	SUPERFICIE. Arpents	Perches.	Pieds.	Emplacements ou Lots à bâtir, ou pour d'autres fins que pour des fins agricoles. VALEUR. £ s. d.	Montant de la Rente Constituée à être payée par le Censitaire. £ s. d.	Voyez référence au bas.
		Concession Grande Ligne.— (Suite.)												
399	208	Eustache Leduc	3			23			69				1 6 6	
400	261	Alexandre Lavoie		4	9	23			10	35			0 4 5	
401	207	Stanislas Lavoie		5		23			11	50			0 4 5	
402	268	David Morris							50				0 17 8	
403	206	Vital Desjardins	1	5		23			34	50			0 13 3	
404	202	Grégoire Desjardins							38				0 16 7½	
405	"	Louis Beauchamp							16				0 6 11½	
406	201	Charles Piché	4	5		20	3	4	91	50			1 17 6	
407	199	Grégoire Piché	1			23			23				0 8 6	
408	297	Caroline Porteous	20			15			300				4 0 0	
409	206	André Prévost		5		23			11	50			0 4 6	
410	207	Charles Plessis dit Bélair		5		23			11	50			0 4 5	
411	206	Veuve Pierre Robineau		5		23			11	50			0 4 5	
412	288	Jean Bte. Renaud	5	5		11			60	50			0 16 0	
413	261	André Barbe		5		23			11	50			0 2 2½	
414	204	Pierre Viau							70				1 7 1½	
415	206	Bazile Vernier dit Ladouceur		5		23			11	50			0 4 5	
416	207	Jérémie Valade		5		23			11	50			0 4 5	
417	203	Luc et Jean Bte. David	2			20			40				0 11 7	
418	238	Jean Bte. Caron	3			20			60				0 11 5½	
		Concession Côte St. Louis.												
419	246	Solomon Charron	2			20			40				0 7 7	
420	231	Le Séminaire Ste. Thérèse	3			24	2	9	72	75			0 14 0½	
421	240	Antoine Desjardins	3			20			60				0 11 3	
422	117	Grégoire Desjardins							33	50			0 6 2½	
423	226	Antoine Desjardins	1			28			28				0 5 8½	
424	227	Do.							48				0 9 6	
425	232	Do.							21	58			0 4 3	
426	233	Do.	1	5	12	20			31	33 108			0 5 9½	
427	248	Léandre Leguerrier							26				0 5 10½	
428	"	Victor Leguerrier							10				0 2 2½	
429	247	Solomon Charron	2			12			24				0 5 6½	
430	228	John Morris							23				0 4 8	
431	229	Do.	2			20			40				0 7 7	
432	230	Do.	1	5		20			30				0 6 4½	

No. de référence.	No. du Terrier.	NOMS DES CENSITAIRES.	ÉTENDUE DE LA CONCESSION OU DU TERRAIN POSSÉDÉ. FRONT. Arpents.	Perches.	Pieds.	PROFONDEUR. Arpents.	Perches.	Pieds.	SUPERFICIE. Arpents.	Perches.	Pieds.	Emplacements ou Lots à bâtir, ou pour d'autres fins que pour des fins agricoles. VALEUR. £ s. d.	Montant de la Rente Constituée à être payée par le Censitaire. £ s. d.
		Concession Côte St. Louis.—(Suite.)											
433	245	John Morris	3			20			60				0 11 5
434	269	Do.	3			23			69				1 6 6
435	239	Joseph Maisonneuve	1			20			20				0 4 1
436	292	Michel Plouffe	1			5			5				0 2 6
		Concession Rivière aux Chiens.											
437	60	Mathias Dion	3			40			120				1 2 6
438	83	Veuve François Ouimet							64	17			0 7 1
		Concession Sud, Pays fin.											
439	135	Pierre Beauchamp	1	5		20			30				0 5 9
440	138	Augustin Leblanc							59	50			0 11 3
441	139	Do.	3			21			63				0 12 3
442	A 278	Léon Gratton							57				0 10 10
443	B 278	Amable Lemage, père							3				0 0 6
444	136	Isaïe Forget	3			23			69				0 12 0
445	301	Do.	3			3			9				0 1 10
446	A "	Pierre Dion	3			10			30				0 8 6
447	B "	Michel Gorman							9				0 2 6
448	C "	Joseph Etier							3				0 0 10
		Concession Nord, Pays fin.											
449	122	Augustin Desjardins	2			20			40				0 7 8
450	167	André Gironard	3			18			54				0 10 6
451	152	Paul Desjardins, fils de Joseph	3			10			30				0 8 8
452	151	Do.	3			20			60				0 11 3
453	244	Do.	3			10			30				0 8 8
454	158	Hyacinthe Nadon	3			33			99				0 18 6
455	A 165	Michel Forget	1	5	9	32	2		49	91			0 8 11
456	B "	Louis Forget	1	5	9	32	2		49	91			0 8 11
457	154	Simon Hébert dit Léonard							77				0 18 1
458	150	Joseph Savard							76				0 14 11
459	56	Joseph Labelle, fils de Pierre	3			20			60				0 11 3
460	.....	Jean Brunet							6				0 1 0
		Concession Prairies, Rivière Ste. Thérèse.											
461	.....	Anselme Dubois							6				0 0 6
462	.....	Augustin Gratton							3	50			0 0 3

No. de reference.	No. du Terrier.	NOMS DES CENSITAIRES.	ÉTENDUE DE LA CONCESSION OU DU TERRAIN POSSÉDÉ. FRONT. Arpents.	Perches.	Pieds.	PROFONDEUR. Arpents.	Perches.	Pieds.	SUPERFICIE. Arpents.	Perches	Pieds.	Emplacements ou Lots à bâtir, ou pour d'autres fins que pour des fins agricoles. VALEUR. £	s.	d.	Montant de la Rente Constituée à être payée par le Censitaire. £	s.	d.	Voyez référence au bas.
		Concession Prairies. Rivière Ste. Thérèse.—(Suite.)																
463	.....	Etienne Forget.....							4	50	...	.....			0	0	4½	
464	.....	Marcel Duquet.....							3	...	...	.....			0	0	3	
465	.....	Louis Alaire.....							8	...	...	.....			0	0	8	
466	.....	Thomas Cheval.....							4	50	...	.....			0	0	4½	
467	.....	Joseph Filion.....							4	50	...	.....			0	0	4½	
468	.....	Joseph Leclair.....							4	50	...	.....			0	0	4½	
469	.....	Représentants Ovide Turgeon.							2	50	...	.....			0	0	4½	
470	.....	Isaac Limoges.....							2	50	...	.....			0	0	6	
471	.....	Joseph Lachaine.....							9	...	...	.....			0	0	6	
472	.....	Joseph Victor Leguerrier.....							9	...	...	.....			0	0	9	
473	.....	Jérôme Regimbal.....							9	...	...	.....			0	0	9	
474	.....	Pierre Cadieux							3	...	...	.....			0	0	3	
475	.....	Maxime Monnet.....							6	...	...	.....			0	0	6	
									1	50	...	.....			0	0	1½	
		Village Ste. Thérèse.																
476	1	Alexandre Richard.....		45	...		110	...	...	...	...	50	0	0	.....			
477	2	Charles Chartier dit Robert...		45	...		100	...	...	...	...	75	0	0	.....			
478	4	Amable Leclair.....		45	...		½	...	...	...	...	140	0	0	.....			
479	5	Amable Major.....		45	...		½	...	...	...	...	125	0	0	.....			
480	6	François Dubois.....			...			...	3	...	...	130	0	0	.....			
481	7	Ignace Leclair.....		45	17½		...	...	...	...	...	100	0	0	.....			
482	8	François Xavier Dufaux.....			...		¼	...	...	...	...	300	0	0	.....			
483	10	Jacques Paquet.....		45	...		100	...	...	...	...	75	0	0	.....			
484	11	Veuve Paul Rollin.....	3	...	17½		...	...	...	...	...	150	0	0	.....			
485	12	Pierre Chapeleau.....		45	...		100	...	...	...	...	80	0	0	.....			
486	13	Joseph Aubin.....		71	...		60	...	...	...	...	200	0	0	.....			
487	14	Martin Filion.....		45	...		120	...	...	...	...	85	0	0	.....			
488	15	Edouard Leclair.....		4	...		120	...	...	...	...	70	0	0	.....			
489	21	Abraham Dubois.....			...			...	...	160	130	0	0	0	0	4		
490	22	Joseph Pierre P. Desjardins..		40	...		100	...	...	...	...	150	0	0	0	0	2	
491	23	Veuve et héritiers Paul Filiatrault.....			...			...	...	137½	100	0	0	.....				
492	25	Charles Gravel Boucher.....			...			80	...	...	250	0	0	.....				
493	28	Amable Dubé, père.....		45	...		110	...	...	...	...	25	0	0	.....			
494	30	Etienne Forget dit Dépaty...		50	...		100	...	...	...	...	100	0	0	.....			
495	31	Isaac Limoges.....			...			¼	...	...	...	200	0	0	.....			
496	35	Veuve et héritiers Jean Louis Constant.....			...			...	...	4	...	145	0	0	.....			

No. de référence.	No. du Terrier.	NOMS DES CENSITAIRES.	ÉTENDUE DE LA CONCESSION OU DU TERRAIN POSSÉDÉ. FRONT. Arpents.	Perches.	Pieds.	PROFONDEUR. Arpents.	Perches.	Pieds.	SUPERFICIE. Arpents.	Perches.	Pieds.	Emplacements ou Lots à bâtir, ou pour d'autres fins que pour des fins agricoles. VALEUR £ s. d.	Montant de la Rente Constituée à être payée par le Censitaire £ s. d.	Lods et Ventes.
		Village Ste. Thérèse.—(Suite.)												
497	38	Jean Limoges		12	11							25 0 0	0 4 0	
498	39	Docteur Lachaine							¼			100 0 0	0 0 3	
499	43	François Paquet		60			12					150 0 0	.....	
500	51	Jean Bte. Pajeau		45			110					10 6 0	0 0 2	
501	49	Jean Louis Monnet		3			180					18 0 0	0 0 3	
502	54	Veuve Antoine St. Aubin							¼			200 0 0	0 0 5	
503	57	Veuve Joseph Deschambault							¼			35 0 0	.....	
504	"	Jean Bte. Gravel							¾			45 0 0	.....	
505	58	Messire Joseph Duquet		2			21½					70 0 0	.....	
506	60	Augustin Rochon									73	50 0 0	.....	
507	"	Moïse Rochon									73	20 0 0	.....	
508	62	Veuve Robert Buchanan							¼			20 0 0	0 0 1	
509	66	Paul Filion		61		3	11					100 0 0	0 0 4	
510	70	Augustin Gratton							½			140 0 0	0 0 5	
511	82	Narcisse Labelle							⅜			120 0 0	0 0 4	
512	85	Jean Bte. Constantineau							¼			50 0 0	0 0 5	
513	89	Héritiers Benjamin Guérin							1			100 0 0	0 0 5	
514	105	Joseph Deschambault, fils de Louis		42			70					60 0 0	0 0 3	
515	113	Charles Thibault		90			30					140 0 0	.....	
516	"	Do.		30			110					90 0 0	.....	
517	120	Héritiers Louis Piché		45			120					25 0 0	.....	
518	124	Veuve et héritiers Pierre Robineau		40			120					50 0 0	.....	
		Grande Côte.												
519	136	François Bertrand							2¼			35 0 0	0 0 1	
520	141	Représentants Louis Godard dit Lapointe		45		1½						100 0 0	.....	
521	156	Athanase Gravel		90		1¼						125 0 0	.....	
522	157	Philibert Matte		55			120					125 0 0	.....	
523	161	Félix Monnet dit Boismenu		60			120					275 0 0	.....	
				60			60							
524	162	Joseph Thibault dit Léveillé							3¼			150 0 0	0 0 4	
525	163	Pélagie Chartrand		15			50					10 0 0	0 0 3	
526	164	Moïse Thibault							1½			120 0 0	.....	
527	165	Désiré Ouimet		90			110					160 0 0	.....	
528	170	Jean Cloutier							¼			30 0 0	0 0 3	
529	173	Arcade Sanche, fils							2			40 0 0	0 0 4	
530	176	Catherine Imbault dit Matha							¼			25 0 0	.....	

No. de référence.	No. du Terrier.	NOMS DES CENSITAIRES.	ÉTENDUE DE LA CONCESSION OU DU TERRAIN POSSÉDÉ. FRONT. Arpents.	Perches.	Pieds.	PROFONDEUR Arpents.	Perches.	Pieds.	SUPERFICIE. Arpents.	Perches.	Pieds.	Emplacements ou Lots à bâtir, ou pour d'autres fins que pour des fins agricoles. VALEUR. £ s. d.	Montant de la Rente Constituée à être payée par le Censitaire. £ s. d.	Voyez le renvoi au bas.
		Village Ste. Thérèse.—(Suite.)												
531	178	Léandre Leguerrier			70			120				125 0 0	.....	
532	186	Thomas Cheval dit St. Jacques			45			110				90 0 0	.....	
533	195	Amable Desjardins								¼		100 0 0	0 0 2	
534	198	Pierre Cadieux								1		45 0 0	.....	
535	200	Louis Marteau, représentant James Scott								1		225 0 0	.....	
536	203	Adeline Piché			60			60				35 0 0	.....	
537	211	Alexandre Lallier dit Marcheterre			45			110				50 0 0	.....	
538	212	André Barret			90			64				50 0 0	.....	
539	216	John Walker								¼		25 0 0	.....	
540	217	Etienne Lamothe			60			120				40 0 0	.....	
541	218	Damase Filiatrault								¼		125 0 0	.....	
542	219	Antoine Renaud								1½		75 0 0	.....	
543	220	Pierre Lemay dit Delorme								¼		25 0 0	.....	
544	221	Augustin Beautron dit Major			54			50				90 0 0	.....	
545	222	Veuve Pierre Capée		11			9					18 0 0	.....	
546	223	Félix Ouimet	½			4						50 0 0	.....	
547	228	Léon Dufour			45			64				20 0 0	.....	
548	232	Hon. John Pangman			20			64				15 0 0	.....	
549	233	François Paquet			45			110				80 0 0	.....	
550	234	Eustache Proulx			45			110				125 0 0	.....	
551	"	Benjamin Piché								½		60 0 0	.....	
		Emplacements dans St. Janvier.												
552	1	François Deguire dit Larose			90			90				70 0 0	.....	
553	2	Joseph Etier		1	10		16	10				15 0 0	.....	
554	5	David Duquet ou ses représentants								¼		50 0 0	.....	
555	6	Maurice Forget			45			90				40 0 0	.....	
556	7	Jean Lauzon								¼		70 0 0	.....	
557	8	Pierre Gladu								¼		28 0 0	.....	
558	9	Louis Alarie								¼		25 0 0	.....	
559	10	Représentants G. F. Guertin								1½		25 0 0	.....	
560	13	Louis Vanier								½		10 0 0	.....	
561	14	Pierre Bélisle								1		60 0 0	.....	
562	"	Moïse Bélisle		4		½						30 0 0	.....	

No. de référence.	No. du Terrier.	NOMS DES CENSITAIRES.	ÉTENDUE DE LA CONCESSION OU DU TERRAIN POSSÉDÉ. FRONT. Arpents.	Perches.	Pieds.	PROFONDEUR. Arpents.	Perches.	Pieds.	SUPERFICIE. Arpents.	Perches.	Pieds.	Emplacements ou Lots à bâtir, ou pour d'autres fins que pour des fins agricoles. VALEUR. £ s. d.	Montant de la Rente Constituée à être payée par le Censitaire. £ s. d.
		Emplacements du Village Ste. Thérèse.											
563	6	Jean Bte. Archambault				108			80			100 0 0	.....
564	8	Marie Elizabeth Desjardins				54			110			100 0 0	.....
565	"	Do.				45			110			90 0 0	.....
566	10	Léon Ouimet							½			150 0 0	.....
567	12	François Xavier Dufaux							1			350 0 0	.....
568	14	Isaac Côté									100	25 0 0	.....
569	18	André Vézina				45			110			40 0 0	.....
570	20	Jean Piché				54			90			75 0 0	.....
		Grande Côte.											
571	23	Alexandre Legris							1			50 0 0	.....
572	33	Joseph Richard	½			3						50 0 0	.....
573	35	Antoine Marçan dit Lapierre	5			4						200 0 0	.....
		Village Ste. Thérèse.											
574	44	Paul Desjardins				45			½			90 0 0	.....
		Nord Ste. Thérèse.											
575	45	Joseph Desjardins							1			35 0 0	.....
		Village Ste. Thérèse.											
576	46	Alexis Cloutier				45			110			50 0 0	.....
577	47	François Beautron dit Major				54			50			90 0 0	.....
578	48	Simon Handegrave				42			70			45 0 0	0 0 2½
579	49	Jean Cadieux							¼			75 0 0	.....
580	41	François Sarrazin	2½			7						20 0 0	.....
		St. Janvier.											
581	.....	Jean Bte. Labelle, fils							¼			15 0 0	.....
582	.....	Gilbert Gauthier							¼			80 0 0	.....
583	.....	Roch Archambault							¼			8 0 0	.....
584	.....	Narcisse Labelle							⅛			20 0 0	.....
585	.....	Grégoire Lauzon							¾			80 0 0	.....
586	.....	François Lebeau							¼			50 0 0	.....
587	.....	Alexis Beauchamp							¼			25 0 0	.....
588	.....	Frs. X. Sauriole							⅛			10 0 0	.....
589	.....	Joseph Horti							¼			50 0 0	.....
590	.....	François Limoges							½			8 0 0	.....
591	.....	Charles Renaud							¼			35 0 0	.....

No. de référence.	No. du Terrier.	NOMS DES CENSITAIRES.	ETENDUE DE LA CONCESSION OU DU TERRAIN POSSÉDÉ. Longueur. Arpents	Perches	Pieds	Profondeur. Arpents	Perches	Pieds	Superficie. Arpents	Perches	Pieds	Emplacements ou Lots à bâtir, ou pour d'autres fins que pour des fins agricoles. Valeur. £	s.	d.	Montant de la Rente Constituée à être payée par le Censitaire. £	s.	d.	Voyez référence au bas.
		St. Janvier.—(Suite.)																
592	.....	Louis Chartrand							1/2			8	0	0				.....
593	.....	Isidore Trudeau							1/2			8	0	0				.....
594	.....	Jean Bte. Désormeau							1/4			130	0	0				.....
595	.....	David Morris							3/4			55	0	0				.....
596	.....	G. H. Monk							1/4			75	0	0				.....
597	.....	Pierre Clairoux							1/4			10	0	0				.....
598	.....	Narcisse St. Jean							1/4			6	0	0				.....
599	.....	Joseph François Renaud							1/2			6	0	0				.....
		Dans Ste. Thérèse.																
600	.....	Veuve Jean Bte. Boyer							1/2			42	0	0				.....
601	.....	François Beaudron							1/2			42	0	0				.....
602	.....	John Morris							1/4			150	0	0				.....
603	.....	Do.			120			120				100	0	0				.....
604	.....	Charles Thibault			60			120				160	0	0				.....
605	.....	Do.			60			120				60	0	0				.....
606	.....	Do.			120			120				100	0	0				.....
607	.....	Victor Leguerrier et associés								3		100	0	0				.....
608	.....	Philippe Gravel			60			60				50	0	0				.....
609	.....	Victor Leguerrier								1		75	0	0				.....
610	.....	Do.								3		50	0	0				.....
611	.....	Paul Corbeil			60			120				40	0	0				.....
612	.....	Michel Sauriole			60			120				40	0	0				.....
613	.....	Louis Renaud			60			120				60	0	0				.....
614	.....	Guillaume Limoges			60			120				45	0	0				.....
615	.....	Jean Bte. Dufour			60			120				45	0	0				.....
616	.....	Léandre Trudeau			60			120				45	0	0				.....
617	.....	Arthur Godard			60			120				45	0	0				.....
618	.....	Joseph Lajeunesse			60			60				25	0	0				.....
619	.....	Do.			60			120				120	0	0				.....
620	.....	Veuve Auguste Beauchamp							1/2			60	0	0				.....
621	.....	G. H. Monk, (terrain et verger dans le village)							3			300	0	0				.....
622	.....	Adolphe Desjardins							1/2			100	0	0				.....
623	.....	Gédéon Jubinville							1/2			60	0	0				.....
624	.....	Charles Gravel							1/2			45	0	0				.....
625	.....	Isaac Limoges							1/16			20	0	0				.....

No. de référence.	No. du Terrier.	NOMS DES CENSITAIRES.	ETENDUE DE LA CONCESSION OU DU TERRAIN POSSÉDÉ — FRONT. Arpents.	Perches.	Pieds.	PROFONDEUR. Arpents.	Perches.	Pieds.	SUPERFICIE. Arpents.	Perches.	Pieds.	Emplacements ou Lots à bâtir, ou pour d'autres fins que pour des fins agricoles. VALEUR. £	s.	d.	Montant de la Rente Constituée à être payée par le Censitaire. £	s.	d.
		Dans Ste. Thérèse.—(Suite.)															
626	.....	Augustin Jubinville							1/16			50	0	0	.....		
627	.....	Pierre Girard									100	40	0	0	.....		
628	.....	Léonard Labelle			54			100				100	0	0	.....		
629	.....	François French			15			130				20	0	0	.....		
630	.....	Charles Duchêne			35			130				40	0	0	.....		
631	.....	Jacques Paquet			54			130				60	0	0	.....		
632	.....	Bazile Vincent							1/2			125	0	0	.....		
633	.....	David Hébert			54			100				75	0	0	.....		
634	.....	Joseph Ovide Turgeon			54			100				25	0	0	.....		
635	.....	Bazile Vincent							1/8			25	0	0	.....		
636	.....	Adolphe Sanche			54			50				60	0	0	.....		
637	.....	Octave Labonté			54			50				100	0	0	.....		
638	.....	François Prévost			60			50				90	0	0	.....		
639	.....	Eustache Proulx			60			50				100	0	0	.....		
640	.....	François Chapeleau			26			50				80	0	0	.....		
641	.....	Isidore Ouimet			40			44				65	0	0	.....		
642	.....	Jean Bte. Arbour							1/8			140	0	0	.....		
643	.....	Joseph Belec								2		75	0	0	.....		
644	.....	Représentants veuve Augustin Constantin			45			50				45	0	0	.....		
645	.....	Hyacinthe Godard			42			70				45	0	0	.....		
646	.....	Maxime Monnet							3/4			100	0	0	.....		
647	.....	Joseph Chartier, fils			42			50				40	0	0	.....		
648	.....	Isaïe Imbault			42			70				90	0	0	.....		
649	.....	Maxime Monnet			42			70				25	0	0	.....		
650	.....	Dame Adolphe Dubois			56	1 3/4						125	0	0	.....		
651	.....	Joseph Rochon			56	1 3/4						50	0	0	.....		
652	.....	Joseph Ouimet			45			110				50	0	0	.....		
653	.....	André Taillon			45			110				25	0	0	.....		
654	.....	Léandre Paquet			45			110				75	0	0	.....		
655	.....	Jean Brunet			45			110				60	0	0	.....		
656	.....	Augustin Sanche			45			110				70	0	0	.....		
657	.....	Marin Imbault			45			110				90	0	0	.....		
658	.....	Héritiers Louis Desjardins			45			200				200	0	0	.....		
659	.....	Jean Bte. Joly			45			120				90	0	0	.....		
660	.....	Prosper Sanche			40			120				80	0	0	.....		
661	.....	Antoine Bélanger							1/2			85	0	0	.....		

No. de référence.	No. du Terrier.	NOMS DES CENSITAIRES.	ÉTENDUE DE LA CONCESSION OU DU TERRAIN POSSÉDÉ. FRONT. Arpents	Perches	Pieds.	PROFONDEUR. Arpents	Perches.	Pieds.	SUPERFICIE. Arpents.	Perches.	Pieds.	Emplacements ou Lots à bâtir, ou pour d'autres fins que pour des fins agricoles. VALEUR. £ s. d.	Montant de la Rente Constituée à être payée par le Censitaire. £ s. d.	Voyez référence au bas.
		Dans Ste. Thérèse.—(Suite.)												
662	.....	Vital Gravel.....	.....							3	...	50 0 0	.....	
663	.....	Isaac Côté.....	...	1½	...	...	10	...	.....		...	15 0 0	.....	
664	.....	Jean Bte. Boucher.....	...	1½	...	...	10	...	.....		...	15 0 0	.....	
665	.....	Emilie Forget.....	...	7½	...	...	13	...	.....		...	25 0 0	.....	
666	.....	Pierre Forget.....	...	7½	...	...	13	...	.....		...	25 0 0	.....	
667	.....	Isidore Charbonneau.....	.....						¼	.....		35 0 0	.....	
668	.....	Jean Bte. Pajeau.....	...	1	...	...	2	...	.....		...	20 0 0	.....	
669	.....	François Miller.....	...	1	...	...	2	...	.....		...	25 0 0	.....	
670	.....	Jean Bte. Leblanc.....	...	1	...	...	2	...	.....		...	15 0 0	.....	
671	.....	Charles Piché, fils.....	...	2	...	...	2	...	.....		...	18 0 0	.....	
672	.....	Paul Chartrand.....	.....						.....	109	...	35 0 0	.....	
673	.....	Lambert Leclair.....	.....	45		¼	.....		.....		...	150 0 0	.....	
674	.....	John McCaughan.....	.....						¼	.....		75 0 0	.....	
675	.....	Joseph Chartrand.....	.....						½	.....		15 0 0	.....	
676	.....	Victoire Renaud.....	.....						⅛	.....		5 0 0	.....	
677	.....	Jean Bte. Léveillé.....	.....						⅛	.....		5 0 0	.....	
678	.....	Maurice Dumoulin.....	.....						1	.....		8 0 0	.....	
679	.....	Sévère Reginbal.....	.....						1	.....		40 0 0	.....	
680	.....	Félix Cadieux.....	.....						½	.....		20 0 0	.....	
681	.....	Toussaint Cadieux.....	.....						¼	.....		40 0 0	.....	
682	.....	François Charbonneau.....	.....						¼	.....		30 0 0	.....	
683	.....	François Payette.....	.....						¼	.....		30 0 0	.....	
684	.....	Moïse Bouchard.....	.....						¼	.....		30 0 0	.....	
685	.....	Fréderic Lepage.....	.....						½	.....		50 0 0	.....	
686	.....	Henri Bleck.....	.....						½	.....		50 0 0	.....	
687	.....	Do.	.....						½	.....		80 0 0	.....	
688	.....	Joseph Gravel.....	.....						¼	.....		45 0 0	.....	
689	.....	Octave Desjardins.....	.....						⅛	.....		20 0 0	.....	
690	.....	Moïse Desloges.....	.....						¼	.....		35 0 0	.....	
691	.....	Joseph Payette.....	.....						⅛	.....		10 0 0	.....	
692	.....	John Morris, (moulin de Buchanan).....	.....						¼	.....		500 0 0	.....	
693	.....	John Morris, (maison et dépendances).....	.....						1	.....		560 0 0	.....	
694	.....	John Morris, (magasin et distillerie).....	.....						¼	.....		1000 0 0	.....	
695	.....	William Morton.....	.....						4	...		360 0 0	.....	

No. de référence.	Nom de Ferme.	NOMS DES CENSITAIRES.	ÉTENDUE DE LA CONCESSION OU DU TERRAIN POSSÉDÉ. FRONT Arpents	Perches	Pieds.	PROFONDEUR Arpents	Perches	Pieds	SUPERFICIE Arpents	Perches	Pieds.	Emplacements ou Lots à bâtir, ou pour d'autres fins que pour des fins agricoles. VALEUR. £ s. d.	Montant de la Rente Constituée, autre que pour Cens et	Cens et
		Dans Ste. Thérèse.—(Suite.)												
696		Edouard Spénard							¼			200 0 0		.....
697		Représentant Docteur Ovide Laurier							¼			200 0 0		.....
698		Jean Maillé							2			10 0 0	0 0	2½
699		Damase Filiatrault							1			30 0 0	0 0	1½
700		Sophie Grignon							¼			25 0 0	0 0	0½
701		Pierre Paquet							1			50 0 0	0 0	1½
702		Antoine Paquet							½			25 0 0	0 0	0½
703		Jacques Paquet							¼			15 0 0	0 0	0½
704		Joseph Desjardins							¼			25 0 0	0 0	0½
705		Jean Bte. Labelle							1			50 0 0	0 0	1
706		Ovide Desjardins							1			50 0 0	0 0	1
707		Joseph Vannier							¼			15 0 0	0 0	0½
708		Jean Maisonneuve							½			20 0 0	.....	
709		Grégoire Labonté							¼			35 0 0	.....	
710		Louis Beauchamp							2			150 0 0	0 0	4
711		Lazanne Chartrand							½			50 0 0	0 0	1
712		G. H. Monk, (maison et dépendances)							2½			300 0 0	.....	
												19668 0 0	258 19	5½

(1) Ne paie pas de rente, d'après acte.

(2) Côte St. Charles.

(3) Village Ste. Thérèse.

PROVINCE DU CANADA,
BAS CANADA }

Je soussigné, NORBERT DUMAS, un des Commissaires en vertu de l'Acte Seigneurial de 1854, certifie avoir fait, conformément à la loi, le présent Cadastre de la Seigneurie de Blainville. Et maintenant, en procédant à clore, comme je clos finalement, par les présentes, le dit Cadastre, je fixe la valeur totale des divers droits et biens lucratifs de la dite Seigneurie aux sommes suivantes, viz :

	$	cts.
1o. Valeur des cens et rentes.....	17264	83
2o. Valeur des lods et ventes.....	20220	54
3o. Valeur des moulins banaux.....	8400	00
4o. Valeur du domaine seigneurial.....	80	00
	$45965	37

J'adjuge que le seigneur n'a droit à aucune indemnité pour la perte de son droit de banalité dans cette seigneurie.

Il n'y a aucuns autres droits ni biens lucratifs à estimer dans cette Seigneurie, outre ceux qui apparaissent et qui sont énumérés ci-dessus.

Et je rejette toutes réclamations du seigneur qui ne se trouvent pas comprises dans le présent cadastre et jugement.

De sorte que la valeur totale de la dite Seigneurie se trouve être de la somme de quarante-cinq mille neuf cent soixante-et-cinq piastres et trente-sept centins, à laquelle somme je la fixe.

Daté à Ste. Thérèse, le 20 Mars, 1857.

NORBERT DUMAS,
Commissaire.

PROVINCE DU CANADA,
BAS CANADA.
DISTRICT DE MONTRÉAL.

Dans la Cour pour la Révision des Cadastres faits en vertu de l'Acte Seigneurial de 1854 et ses amendements.

MERCREDI, le Vingt-neuvième jour de Mai, mil huit cent soixante-et-un.

PRÉSENTS :

H. JUDAH,
S. LELIÈVRE,
C. DELAGRAVE, } Ecuyers, Commissaires-Réviseurs.

D'après le jugement de cette cour, rendu ce jour, le présent cadastre est corrigé, réformé et amendé ainsi qu'il suit, viz :

1o. Une somme annuelle de cent cinquante piastres est accordée au seigneur de cette seigneurie, comme indemnité pour la perte lui résultant de l'abolition de son droit de banalité et droit exclusif d'avoir des moulins dans sa dite seigneurie.

2o. Quant au surplus des matières et choses contenues dans le présent cadastre, il est confirmé et maintenu tel que fait, fixé et établi par le commissaire chargé de la confection du dit cadastre, et tel que le tout apparait actuellement au dit cadastre.

Et en foi de tout ce que dessus nous avons signé,

HENRY JUDAH,
S. LELIÈVRE,
C. DELAGRAVE,

Commissaires-Réviseurs.

Province du Canada,
Bas Canada.

Je, soussigné, NORBERT DUMAS, un des commissaires en vertu de l'acte seigneurial refondu, ai fait en triplicata et conformément à la loi, le présent cadastre abrégé de la seigneurie de Blainville.

Les rentes constituées, payables au seigneur de cette seigneurie, par les censitaires d'icelle, et la valeur des droits casuels, pour l'abolition desquels une indemnité est accordée, par le gouvernement de cette Province, au dit seigneur, pour le rachat du droit de lods et ventes et du droit de banalité, sont celles qui apparaissent au présent cadastre tel qu'amendé et corrigé par le jugement de la cour de révision.

De plus les droits de la couronne, dans cette seigneurie, consistent dans le droit de quint, lequel droit de quint est computé, en formant une année commune sur le quint accru dans le Bas Canada, pendant les vingt-cinq années immédiatement antérieures à la passation de l'acte seigneurial de 1854, réparti sur la dite seigneurie, en vertu des dispositions du dit acte, et se monte à une somme annuelle de trente-six piastres et trente-quatre centins..... $36 34

Et en foi de tout ce que dessus j'ai signé.

Montréal, 24 Janvier, 1861.

Commissaire sous l'Acte Seigneurial Refondu.

No. 7.

CANADA, B.C.

Procédés sous l'Acte Seigneurial de 1854 et ses amendements.

CADASTRE ABRÉGÉ

DE LA

SEIGNEURIE DE BLEURY,

POSSÉDÉE PAR DAME AMELIA M. BOWMAN, VEUVE DE FEU WILLIAM PLENDERLEATH CHRISTIE, ECUYER.

Fait le 24 Janvier, 1861, par HENRY JUDAH, Ecuyer, Commissaire.

INDEX DES CONCESSIONS, ETC.,

AU

CADASTRE ABRÉGÉ

DE LA

SEIGNEURIE DE BLEURY.

		Page.
Village de Christieville.	Rue Napier	3
do.	Rue Christie	3
do.	Rue Burton	5
do.	Rue du Collége	6
do.	Rue Stevenson	7
do.	Rue Napier	7
do.	Rue Morley	8
do.	Rue Mary	8
do.	Rue de la Traverse	8
do.	Rue Napier	8
do.	Rue Stevenson	8
do.	Rue Missisquoi	10
do.	Rue Napier	10
do.	Ferme Nord du Domaine	11
do.	Ferme Sud du Domaine	11
do.	Domaine Central	11
do.	Rue du Collége	11
do.	Rue Hazen	11
do.	Rue du Collége	11
do.	Rue Mary	12
do.	Rue Missisquoi	12
do.	Côté Nord de la Rue de la Traverse	12
do.	Côté Sud de la Rue de la Traverse	13
do.	Rue Missisquoi	13
do.	Rue Amelia	14
do.	Rue Pamelia	15
do.	Arrière de la Rue Missisquoi et de la rue de la Traverse, Côté Nord	15
do.	Arrière de la Rue Missisquoi et de la rue de la Traverse, Côté Sud	16

		Page.
Village de Christieville.	Arrière de la Rue Missisquoi	
do.	Rue Pamelia	
do.	Arrière de la Rue Missisquoi	
do.	Rue Napier	
do.	Rue Morley	
do.	Rue du Bord de L'eau	
do.	Rue Head	
do.	Arrière de la Rue Head	
do.	Rue Bond	
do.	Arrière de la Rue Missisquoi, côté Nord de la Rue de la Traverse	
do.	Rue Amelia	
do.	Rue Elizabeth	
do.	Rue Head	
do.	Rue Henry	
Première Concession.	Rivière Richelieu	
do.	Nord de la Rivière à la Barbotte	
do.	Sud de la Rivière à la Barbotte	
Seconde Concession	do. do.	
Troisième Concession	do. do.	
Quatrième Concession	do. do.	
Cinquième Concession	do. do.	
Sixième Concession	do. do.	
Septième Concession	do. do.	
Huitième Concession	do. do.	
Côté Nord-Est de la Grande Ligne		
Côté Sud-Ouest de la Grande Ligne		
Pointe		
Pointe au Chemin de Kempt		

No. de référence.	NOMS DES CENSITAIRES.	ÉTENDUE DE LA CONCESSION OU DU TERRAIN POSSÉDÉ. FRONT. Arpents.	Perches	Pieds.	PROFONDEUR. Arpents.	Perches.	Pieds.	SUPERFICIE. Arpents.	Perches	Pieds.	Emplacements ou Lots à bâtir, ou pour d'autres fins que pour des fins agricoles. VALEUR	Montant de la Rente Constituée à etre payée par le Censitaire. £	s.	d.	REMARQUES.
	Village de Christieville. Rue Napier.										£	s.	d.	£	s.	d.	
1	William McGinnis			72			108				175	0	0	0	9	0½	
2	Dame A. M. P. Christie			72			108				175	0	0	0	9	0½	
3	Joseph Dacier			72			108				700	0	0	0	9	0½	
4	La Fabrique de St. Athanase	1	5		4		6							0	0	3	Avec un banc dans l'église.
5	Thomas Casson			72			108				350	0	0	0	9	0½	
6	Do.			36			108				150	0	0	0	4	6¼	
7	Alexandre Dufresne			36			108				75	0	0	0	4	6¼	
				72			108				325	0	0	0	9	0½	

ERRATA.

No. de référence.		NATURE DE L'ERREUR.				
203	Rente Constituée	*au lieu de*	£0 11 11½	*lisez*	£0 10 11½	
178	Superficie	"	44 arpents 8 perches	"	8 arpents 44 perches	
581	Rente Constituée	"	£1 0 6	"	£1 6 0	
1000	Front	"	1 arpent	"	2 arpents	

Bleury. No. 7.

19	Edouard G. Pelletier			72			108				160	0	0	0	9	0½	
20	Orange Tyler			72			108				300		0	0	9	0½	
21	William Ballary			72			108				150	0	0	0	9	0½	
22	Pierre Benjamin			72			108				80	0	0	0	9	0½	
23	Charles Parent			72			108				80	0	0	0	9	0½	
24	Orange Tyler			72			108				27	0	0	0	9	0½	
25	Do.			72			108				23	0	0	0	9	0½	
26	Abraham Goyette			72			108				80	0	0	0	11	3	
	Rue Christie.																
27	William McGinnis			72			108				10	0	0	0	9	0½	
28	Thomas Dunn			72			108				85	0	0	0	9	0½	
29	Do.			72			108				100	0	0	0	9	0½	
30	Frs. X. Mongeon			72			54				25	0	0	0	4	6½	
31	Do.			72			54				25	0	0	0	4	6½	
32	Do.			72			54				25	0	0	0	4	6½	
33	Do.			72			54				250	0	0	0	4	6½	
34	Edouard Vincelette			72			108				175	0	0	0	9	0½	
35	Do.			72			108				50	0	0	0	9	0½	

INDEX DES CONCESSIONS, ETC.,

AU

CADASTRE ABRÉGÉ

DE LA

SEIGNEURIE DE BLEURY.

		Page.
Village de Christieville.	Rue Napier	3
do.	Rue Christie	3
do.	Rue Burton	5
do.	Rue du Collége	6
do.	Rue Stevenson	7
do.	Rue Napier	
do.	Rue Morley	
do.	Rue M[illegible]	
do.		
		14
		15
	[illegible]amelia	15
do.	Arrière de la Rue Missisquoi et de la rue de la Traverse, Côté Nord.	15
do.	Arrière de la Rue Missisquoi et de la rue de la Traverse, Côté Sud	16

			Page.
Village de Christieville.	Arrière de la Rue Missisquoi		
do.	Rue Pamelia		
do.	Arriè[illegible]		
			21
	do.	do.	24
	Concession	do. do.	2[illegible]
	Cinquième Concession	do. do.	2[illegible]
	Sixième Concession	do. do.	2[illegible]
	Septième Concession	do. do.	2[illegible]
	Huitième Concession	do. do.	2[illegible]
	Côté Nord-Est de la Grande Ligne		2[illegible]
	Côté Sud-Ouest de la Grande Ligne		31
	Pointe		3[illegible]
	Pointe au Chemin de Kempt		3[illegible]

Nos de renvoi	NOMS DES CENSITAIRES.	ÉTENDUE DE LA CONCESSION OU DU TERRAIN POSSÉDÉ. FRONT. Arpents.	Perches.	Pieds.	PROFONDEUR. Arpents.	Perches.	Pieds.	SUPERFICIE. Arpents.	Perches.	Pieds.	Emplacements ou Lots à bâtir, ou pour d'autres fins que pour des fins agricoles. VALEUR £ s. d.	Montant de la Rente Constituée à être payée par le Censitaire. £ s. d.	REMARQUES.
	Village de Christieville. Rue Napier.												
1	William McGinnis			72			108				175 0 0	0 9 0½	
2	Dame A. M. P. Christie			72			108				175 0 0	0 9 0½	
3	Joseph Dacier			72			108				700 0 0	0 9 0½	
4	La Fabrique de St. Athanase	1	5		4			6			.....	0 0 3	Avec un banc dans l'église.
5	Thomas Casson			72			108				350 0 0	0 9 0½	
6	Do.			36			108				150 0 0	0 4 6¼	
7	Alexandre Dufresne			36			108				75 0 0	0 4 6¼	
8	Do.			72			108				325 0 0	0 9 0½	
9	Valfroy Vincelette			72			108				100 0 0	0 9 0½	
10	Do.			72			108				350 0 0	0 9 0½	
11	Joseph Charland			72			108				350 0 0	0 9 0½	
12	Benoit Goyette			72			108				200 0 0	0 9 0½	
13	Mathias Bessette			72			108				150 0 0	0 9 0½	
14	Dame A. M. P. Christie			36			108				125 0 0	0 4 6¼	
15	Agnès Clarke			36			108				75 0 0	0 4 6¼	
16	Honoré Goyette			72			50				50 0 0	0 4 2	
17	Narcisse Fontaine			72			20				10 0 0	0 1 8	
18	Nazaire Robert			72			38				35 0 0	0 3 8	
19	Edouard G. Pelletier			72			108				160 0 0	0 9 0½	
20	Orange Tyler			72			108				300 0 0	0 9 0½	
21	William Ballary			72			108				150 0 0	0 9 0½	
22	Pierre Benjamin			72			108				80 0 0	0 9 0½	
23	Charles Parent			72			108				80 0 0	0 9 0½	
24	Orange Tyler			72			108				27 0 0	0 9 0½	
25	Do.			72			108				23 0 0	0 9 0½	
26	Abraham Goyette			72			108				80 0 0	0 11 3	
	Rue Christie.												
27	William McGinnis			72			108				10 0 0	0 9 0½	
28	Thomas Dunn			72			108				85 0 0	0 9 0½	
29	Do.			72			108				100 0 0	0 9 0½	
30	Frs. X. Mongeon			72			51				25 0 0	0 4 6½	
31	Do.			72			54				25 0 0	0 4 6½	
32	Do.			72			54				25 0 0	0 4 6½	
33	Do.			72			54				250 0 0	0 4 6½	
34	Edouard Vincelette			72			54				50 0 0	0 4 6½	
35	Do.			72			108				175 0 0	0 9 0½	
				72			108				50 0 0	0 9 0½	

No. de référence.	NOMS DES CENSITAIRES.	ÉTENDUE DE LA CONCESSION OU DU TERRAIN POSSÉDÉ. FRONT. Arpents.	Perches	Pieds.	PROFONDEUR. Arpents.	Perches	Pieds.	SUPERFICIE. Arpents.	Perches	Pieds.	Emplacements ou Lots à bâtir, ou pour Pastures plus que pour des fins agricoles. VALEUR. £ s. d.	Montant de la Rente Constituée à être payée par le Censitaire. £ s. d.	Remarques.
	Village de Christieville. Rue Christie.—(Suite.)												
36	Alexandre Dufresne		72			108					20 0 0	0 9 0½	
37	Valfroy Vincelette		72			108					20 0 0	0 9 0½	
38	Joseph Charland		72			108					20 0 0	0 9 0½	
39	Do.		72			108					20 0 0	0 9 0½	
40	Benoit Goyette		72			108					20 0 0	0 9 0½	
41	Dame A. M. P. Christie		72			108					20 0 0	0 9 0½	
42	Do.		36			108					15 0 0	0 4 6¼	
43	Thomas Sawyer		36			108					20 0 0	0 4 6¼	
44	Vital Thuot		72			29					20 0 0	0 2 5	
45	Toussaint Thuot		72			31					35 0 0	0 2 7	
46	Nazaire Robert		72			48					15 0 0	0 4 0½	
47	Edouard G. Pelletier		72			108					15 0 0	0 9 0½	
48	Orange Tyler		72			108					75 0 0	0 9 0½	
49	William Ballary		72			108					20 0 0	0 9 0½	
50	Augustin Bessette		72			108					60 0 0	0 9 0½	
51	Joseph Charland		36			108					40 0 0	0 4 6¼	
52	Joseph Girard		36			108					60 0 0	0 4 6¼	
53	François Bessette		72			108					25 0 0	0 9 0½	
54	Do.		72			108					75 0 0	0 9 0½	
55	Michel Massé		6			7					250 0 0	0 15 9	
56	William McGinnis							3			30 0 0	0 15 0	
57	Do.		72			108					10 0 0	0 9 0½	
58	Do.		72			108					10 0 0	0 9 0½	
59	Thomas Dunn		72			108					20 0 0	0 9 0½	
60	F. F. Z. Hamel		54			72					15 0 0	0 4 6¼	
61	Do.		54			72					15 0 0	0 4 6¼	
62	Do.		72			54					245 0 0	0 4 6¼	
63	Do.		72			54					150 0 0	0 4 6¼	
64	Joseph Mochon		72			108					75 0 0	0 9 0½	
65	Edouard Vincelette		72			108					50 0 0	0 9 0½	
66	François X. Mongeon		72			108					75 0 0	0 9 0½	
67	Hilaire Boivin		72			108					50 0 0	0 9 0½	
68	William Cookman		72			108					25 0 0	0 9 0½	
69	Do.		72			108					50 0 0	0 9 0½	
70	Jean Baptiste Laberge		72			108					50 0 0	0 9 0½	
71	Jean Baptiste Dubeau		72			108					100 0 0	0 9 0½	

No. de référence.	NOMS DES CENSITAIRES.	ÉTENDUE DE LA CONCESSION OU DU TERRAIN POSSÉDÉ. FRONT. Arpents.	Perches.	Pieds.	PROFONDEUR. Arpents.	Perches.	Pieds.	SUPERFICIE. Arpents.	Perches.	Pieds.	Emplacements ou Lots à bâtir, ou pour d'autres fins que pour des fins agricoles. VALEUR. £ s. d.	Montant de la Rente Constituée à être payée par le Censitaire. £ s. d.	REMARQUES.
	Village de Christieville. Rue Christie.—(Suite.)												
72	Augustin Goyette		72			108					50 0 0	0 0 9½	
73	Edouard Vidal		72			108					60 0 0	0 0 9½	
74	Ambroise Fournier		72			108					50 0 0	0 0 9½	
75	Charles Tyler		72			108					75 0 0	0 0 9½	
76	Abraham Piédalue		72			108					50 0 0	0 0 9½	
77	William McGinnis		72			108					50 0 0	0 0 9½	
78	Thomas Perrault		72			108					75 0 0	0 0 9½	
79	John Casson		72			108					20 0 0	0 0 9½	
80	Do.		72			108					30 0 0	0 0 9½	
81	Joseph Ouimet										144 125 0 0	0 18 3	
	Rue Burton.												
82	William McGinnis		72			108					10 0 0	0 0 9½	
83	Do.		72			108					20 0 0	0 0 9½	
84	Do.		72			108					20 0 0	0 0 9½	
85	Thomas Dunn		72			108					20 0 0	0 0 9½	
86	Olivier Reeves		72			108					25 0 0	0 0 9½	
87	F. F. Z. Hamel		72			54					50 0 0	0 0 9½	
88	Olivier Reeves		72			54					25 0 0	0 4 6¼	
89	Pamelia Blakeley		72			108					150 0 0	0 4 6¼	
90	Edouard Vincelette		72			108					20 0 0	0 0 9½	
91	Clément Vincelette		72			108					15 0 0	0 0 9½	
92	Hilaire Boivin		72			108					20 0 0	0 0 9½	
93	William Cookman		72			108					20 0 0	0 0 9½	
94	Do.		72			108					15 0 0	0 0 9½	
95	Jean Bte. Laberge		72			108					60 0 0	0 0 9½	
96	Jean Bte. Dubeau		72			108					20 0 0	0 0 9½	
97	Augustin Goyette		72			81					15 0 0	0 0 9½	
98	Josephte Neveux		72			27					20 0 0	0 6 9½	
99	Charles Ouimet		72			108					10 0 0	0 2 3	
100	Pierre Normandin		72			54					40 0 0	0 9 0½	
101	Pierre Laberge		72			54					10 0 0	0 4 6¼	
102	Charles Tyler		72			108					20 0 0	0 4 6¼	
103	Antoine Beaulieu		72			108					20 0 0	0 9 0½	
104	Angélique Neveux		72			54					20 0 0	0 4 6¼	
105	William McGinnis		72			54					15 0 0	0 4 6¼	
106	Joseph Girard		72			108					15 0 0	0 9 0½	
			72			108					25 0 0	0 9 0½	

No. de référence.	NOMS DES CENSITAIRES.	ÉTENDUE DE LA CONCESSION OU DU TERRAIN POSSÉDÉ. FRONT. Arpents.	Perches.	Pieds.	PROFONDEUR. Arpents.	Perches.	Pieds.	SUPERFICIE. Arpents.	Perches.	Pieds.	Emplacements ou Lots à bâtir, ou pour d'autres fins que pour des fins agricoles. VALEUR. £ s. d.	Montant de la Rente Constituée à être payée par le Censitaire. £ s. d.	Rd
	Village de Christieville, Rue Burton.—(Suite.)												
107	Dame A. M. P. Christie								54		25 0 0	1 0 4	
108	Maxime Lefebvre			72			54				15 0 0	0 4 6¼	
109	Vincent Thuot			72			54				20 0 0	0 4 6¼	
110	Jean Bte. Messier			72			108				35 0 0	0 9 0½	
111	Etienne Diotte			72			108				30 0 0	0 9 0½	
112	Joseph Ducier			72			108				15 0 0	0 9 0½	
113	Edouard Ouellet			72			54				75 0 0	0 4 6½	
114	Antoine Normandin			72			27				25 0 0	0 2 3	
115	Elie Phaneuf			72			27				25 0 0	0 2 3	
116	Eusèbe Prairie			72			108				125 0 0	0 9 0½	
117	Do.			72			108				25 0 0	0 9 0½	
118	Noël Tougas			72			108				15 0 0	0 9 0½	
119	Jean Bte. Gosselin			72			108				50 0 0	0 9 0½	
120	Albert Bigonesse			72			108				35 0 0	0 9 0½	
121	Jean Bte. Gosselin, père			72			108				15 0 0	0 9 0½	
122	François X. Mongeon			72			108				15 0 0	0 9 0½	
123	Timothée Franchère			72			108				15 0 0	0 9 0½	
124	Vital Thuot			72			54				10 0 0	0 4 6¼	
125	Augustin et Nazaire Malhiot			72			54				40 0 0	0 4 6¼	
126	James Charlton			72			108				35 0 0	0 9 0½	
127	Do.			72			108				15 0 0	0 9 0½	
128	Thomas Auclair			72			108				30 0 0	0 9 0½	
129	Représentants Jos. Kaigle			72			108				30 0 0	0 9 0½	
130	Joseph Forand			72			108				15 0 0	0 9 0½	
131	Do.			72			108				70 0 0	0 9 0½	
132	Dame A. M. P. Christie			72			108				15 0 0	0 9 0½	
133	Do.			72			108				10 0 0	0 9 0½	
134	Do.			72			108				10 0 0	0 9 0½	
135	Joseph Ducier			72			108				25 0 0	0 9 0½	
136	Jacques Charland			72			54				10 0 0	0 4 6¼	
137	François Arcand			72			54				15 0 0	0 4 6¼	
138	Jacques Charland			72			54				40 0 0	0 4 6¼	
139	François Arcand			72			54				55 0 0	0 4 6¼	
	Rue du Collége.												
140	Edouard David			72			108				15 0 0	0 9 0½	
141	Do.			72			108				10 0 0	0 9 0½	

No. de Censitaire.	NOMS DES CENSITAIRES.	ETENDUE DE LA CONCESSION OU DU TERRAIN POSSÉDÉ. Front. Arpents.	Front. Perches.	Front. Pieds.	Profondeur. Arpents.	Profondeur. Perches.	Profondeur. Pieds.	Superficie. Arpents.	Superficie. Perches.	Superficie. Pieds.	Emplacements ou Lots à bâtir, ou pour d'autres fins que pour des fins agricoles. Valeur. £	s.	d.	Montant de la Rente Constituée à être payée par le Censitaire. £	s.	d.	Remarques.
	Village de Christieville. Rue du Collége.—(Suite.)																
142	Hilaire Boivin			36			108				15	0	0	0	4	6¼	
143	Pierre Alix			36			108				10	0	0	0	4	6¼	
144	Jean Bte. Gosselin			36			108				10	0	0	0	4	6¼	
145	Jean Bte. Duquet			36			108				10	0	0	0	4	6¼	
146	Jean Bte. Gosselin			72			108				10	0	0	0	9	0½	
147	Alphonse Normandin			72			108				10	0	0	0	9	0½	
148	François X. Mongeon			72			108				10	0	0	0	9	0½	
149	Timothé Franchère			72			108				10	0	0	0	9	0½	
150	Eusèbe Malhiot			72			108				50	0	0	0	9	0½	
151	Abraham Arcand			72			108				35	0	0	0	9	0½	
152	Toussaint Provost			72			108				15	0	0	0	9	0½	
153	Pierre Duprès			72			108				40	0	0	0	9	0½	
154	Julie Goyette			72			108				30	0	0	0	9	0½	
155	Dame A. M. P. Christie			72			108				10	0	0	0	9	0½	
156	Honoré Malhiot			36			108				10	0	0	0	4	6¼	
157	Jean Baptiste Charpentier			36			108				5	0	0	0	4	6¼	
158	Dame A. M. P. Christie			72			108				10	0	0	0	9	0½	
159	Do.			72			108				10	0	0	0	9	0½	
160	Do.			72			108				20	0	0	0	9	0½	
	Rue Stevenson.																
161	David Ménard			45			144			36	175	0	0	0	7	6½	
162	Augustin Tétrault			45			144			36	125	0	0	0	7	6½	
163	William McGinnis			90			72			36	30	0	0	0	7	6½	
164	Joachim Bernard			54			72				20	0	0	0	4	6¼	
165	Pierre Goyette			27			72				25	0	0	0	2	3	
166	Augustin Bessette			90			144				75	0	0	0	15	0	
167	Charles Thibault			90			136			252	75	0	0	0	14	2½	
168	Eléonore Bigonesse			90			138			128	35	0	0	0	14	5	
	Rue Napier.																
169	Dame A. M. P. Christie			72			126							0	10	6½	
170	Do.			72			126							0	10	6½	
171	Do.			72			126							0	10	6½	
172	Do.			72			126				1200	0	0	0	10	6½	
173	Do.			72			126							0	10	6½	
174	Do.			72			126							0	10	6½	

Nos. de référence.	NOMS DES CENSITAIRES.	ETENDUE DE LA CONCESSION OU DU TERRAIN POSSÉDÉ. FRONT. Arpents.	Perches.	Pieds.	PROFONDEUR. Arpents.	Perches.	Pieds.	SUPERFICIE. Arpents.	Perches.	Pieds.	Emplacements ou Lots à bâtir, ou pour d'autres fins que pour des fins agricoles. VALEUR. £ s. d.	Montant de la Rente Constituée à être payée par le Censitaire. £ s. d.
	***Village de Christieville. Rue Napier.*—(Suite.)**											
175	André Loupret								14		150 0 0	0 5 3
176	Etienne Diotte								14		35 0 0	0 5 3
177	James Kearnes			72			11½				75 0 0	0 3 6
178	Timothé Franchère			72			11½				150 0 0	0 3 6
179	Joseph Arel			72			95				50 0 0	0 7 11½
180	A. H. Powell			72			106				350 0 0	0 8 10
181	Jos. H. Ripley			144			69				350 0 0	0 11 6
182	Patrick Murphy			36			108				100 0 0	0 4 6¼
183	Orange Tyler			36			108				50 0 0	0 4 6¼
184	Jérémie David										50 0 0	0 4 6¼
185	Jacques Leblanc										50 0 0	0 7 6½
186	Madame Pozer										75 0 0	0 7 3½
187	Doctor Joseph Hensley										50 0 0	0 11 9
188	Théophile Roy										250 0 0	0 8 4½
	Rue Morley.											
189	Timothé Franchère			72			83				50 0 0	0 6 11
190	Edouard G. Pelletier			72			95				35 0 0	0 7 11½
191	A. H. Powell			72			106				25 0 0	0 8 10½
	Rue Mary.											
192	Jos H. Ripley			90			151				15 0 0	0 15 8½
	Rue de la Traverse.											
193	John Pickle			90			218				600 0 0	1 2 9
	Rue Mary.											
194	Jos. H. Ripley			90			151				20 0 0	0 15 8½
	Rue de la Traverse.											
195	Madame Pozer										15 0 0	0 5 4
196	John Pickle										150 0 0	1 8 11½
	Rue Napier.											
197	Dame A. M. P. Christie			72			136				75 0 0	0 11 4
	Rue Stevenson.											
198	Ambroise Patenaude			45			208				50 0 0	0 5 5
199	Do.			45			208				25 0 0	0 5 5
200	Joseph Gosselin			90			208				35 0 0	0 10 10
201	Nazaire Démarais			90			126				30 0 0	0 14 9

No. de référence	NOMS DES CENSITAIRES.	ETENDUE DE LA CONCESSION OU DU TERRAIN POSSÉDÉ — FRONT. Arpents	Perches	Pieds	PROFONDEUR. Arpents	Perches	Pieds	SUPERFICIE. Arpents	Perches	Pieds	Emplacements en Lots à bâtir, ou pour d'autres fins que pour des fins agricoles — VALEUR	Montant de la Rente Constituée à être payée par le Censitaire. £	s.	d.	REMARQUES.
	Village de Christieville, Rue Stevenson.—(Suite.)										£ s. d.				
202	François Bessette										29 54	75	0	0	0 10 11½
203	Edouard Benjamin										29 54	20	0	0	0 11 11½
204	Casimire Rousselle				30			144				30	0	0	0 5 0
205	Nazaire Démarais				60			144				75	0	0	0 10 0½
206	Dame A. M. P. Christie	1			1							50	0	0	0 10 0
207	Edouard Chevalier	2	4½		8	5						20	0	0	0 1 10¼
208	François Bessette	2	4½		8	5						20	0	0	0 1 10¼
209	Pierre Duclos	2	4½		8	5						30	0	0	0 1 10¼
210	Narcisse Fontaine	2	4½		8	5						10	0	0	0 1 10¼
211	Godefroy Paquet	2	9		10							20	0	0	0 1 3
212	Charles Forand	2	9		10							20	0	0	0 1 3
213	François Lebeau	5			10							25	0	0	0 2 6
214	Alexandre Forand							38	31			30	0	0	0 2 0
215	Mathias Bessette							38	31			10	0	0	0 2 0
216	Michel Girard	5			10							30	0	0	0 2 6
217	Edouard Dandurand	5			10							20	0	0	0 2 6
218	Jacques Trinque, fils	3	13½		10							15	0	0	0 1 10½
219	Norbert Mochon	3	13½		10							20	0	0	0 1 10½
220	Luc Molleur	2	9		10							15	0	0	0 1 3
221	E. S. Filiatrault				162			185				75	0	0	0 4 8½
222	Pierre Surprenant	9			9							100	0	0	0 4 2
223	Dame A. M. P. Christie	1			1							45	0	0	0 10 0
224	L. & F. Nadeau	1			9	5						6	0	0	0 4 8
225	Edouard Vidal	1										25	0	0	0 7 6
226	L. & F. Nadeau	1			9	10						50	0	0	0 4 10½
227	Dame A. M. P. Christie	1						75				12	0	0	0 7 3
228	L. & F. Nadeau	1			1							12	0	0	0 5 0
229	Dame A. M. P. Christie							81				12	0	0	0 8 3
230	Jean Bte. Darcinie	5			1			6				10	0	0	0 2 7
231	L. & F. Nadeau	5			1			6				7	0	0	0 2 7
232	William McGinnis							1	29			12	0	0	0 7 0
233	Louis Fontaine	5			1			10				10	0	0	0 2 8
234	Frs. Alary Martin	5			1			10				20	0	0	0 2 8
235	William McGinnis	1			1	4	17					12	0	0	0 7 0
236	Do.	1			1	15						15	0	0	0 5 8½

No de référence.	NOMS DES CENSITAIRES.	ETENDUE DE LA CONCESSION OU DU TERRAIN POSSÉDÉ. FRONT. Arpents.	Perches.	Pieds.	PROFONDEUR. Arpents.	Perches.	Pieds.	SUPERFICIE. Arpents.	Perches.	Pieds.	Emplacements ou Lots à bâtir, ou pour d'autres fins que pour des fins agricoles.	Montant de la Rente Constituée à être payée par le Censitaire. £ s. d.	Remarques.
	Village de Christieville. Rue Stevenson.—(Suite.)										£ s. d.	£ s. d.	
237	William McGinnis							1	20		12 0 0	0 6 0	
238	Do.		9								10 0 0	0 4 0	
	Rue Missisquoi.												
239	William McGinnis		6		3		9				15 0 0	0 9 3	
240	Do.		6		2	6					15 0 0	0 8 0	
241	Do.		6		2	5	9				15 0 0	0 7 9	
242	Do.	1			3						30 0 0	0 15 0	
	Rue Napier.												
243	Dame A. M. P. Christie		4			7	9				150 0 0	0 11 4	
244	Do.		4			7	9				150 0 0	0 11 4	
245	Do.							7			500 0 0	2 5 1	
246	Do.								28		25 0 0	0 10 6	
247	Do.								28		25 0 0	0 10 6	
248	Do.								28		75 0 0	0 10 6	
249	Do.								28		125 0 0	0 10 6	
250	William McGinnis							3			100 0 0	0 15 0	§ Terre à moulin.
251	James Kearnes								28		75 0 0	0 10 6	
252	Do.								28		50 0 0	0 10 6	
253	Jean Bte. Goyette								28		50 0 0	0 10 6	
254	Do.								28		50 0 0	0 10 6	
255	François Martel								28		40 0 0	0 10 6	
256	Dame A. M. P. Christie								28		35 0 0	0 10 6	
257	William Ryder								28		100 0 0	0 10 6	
258	John Pearson								28		125 0 0	0 10 6	
259	Do.								28		25 0 0	0 10 6	
260	Do.								28		125 0 0	0 10 6	
261	Do.								28		25 0 0	0 10 6	
262	William McGinnis								28		25 0 0	0 10 6	
263	Do.								22		25 0 0	0 10 6	
264	Do.								28		25 0 0	0 10 6	
265	Do.								28		25 0 0	0 10 6	
266	Do.								28		250 0 0	0 10 6	
267	Joseph Joubert								28		100 0 0	0 10 6	
268	William McGinnis								50	124	75 0 0	0 18 10½	
269	Joseph Joubert								35	108	50 0 0	0 13 3½	

No. de référence	NOMS DES CENSITAIRES.	ÉTENDUE DE LA CONCESSION OU DU TERRAIN POSSÉDÉ. Front. Arpents.	Perches.	Pieds.	Profondeur. Arpents.	Perches.	Pieds.	Superficie. Arpents.	Perches.	Pieds.	Emplacements ou Lots à bâtir, ou pour d'autres fins que pour des fins agricoles.	Montant de la Rente Constituée à être payée par le Censitaire	Remarques.
	Village de Christieville.										£ s. d.	£ s. d.	
	Ferme Nord du Domaine.												
270	Dame A. M. P. Christie							160			.....	3 0 0	
	Ferme Sud du Domaine.												
271	Dame A. M. P. Christie							256			.....	4 16 0	
	Domaine Central.												
272	Dame A. M. P. Christie							30			.....	0 11 3	
	Rue du Collège.												
273	Jacques Daigneau								24		40 0 0	0 9 0½	
274	William McGinnis								24		10 0 0	0 9 0½	
275	Do.								24		40 0 0	0 9 0½	
276	Solomon Malhiot								24		30 0 0	0 9 0½	
277	Pierre Savaria								12		15 0 0	0 4 6¼	
278	Adolphe Normandin								12		15 0 0	0 4 6¼	
279	Louis Jarry								12		15 0 0	0 4 6¼	
280	Norbert Jarry								12		5 0 0	0 4 6¼	
281	Romain Durivage								24		10 0 0	0 9 0½	
282	Abraham Goyette								24		10 0 0	0 9 0½	
283	Ephrem Riel								24		15 0 0	0 9 0½	
284	Josephte Mimo								24		20 0 0	0 9 0½	
[illegible]	Edouard Dionne								12		25 0 0	0 4 6¼	
286	Christophe Chalifoux								12		10 0 0	0 4 6¼	
287	Edouard Goyette								12		20 0 0	0 4 6¼	
288	Jean Bte. Goyette								12		10 0 0	0 4 6¼	
289	Xavier Font[illegible]								24		20 0 0	0 9 0½	
290	Jean Bte. G[illegible]								24		15 0 0	0 9 0½	
291	Pierre Bombardier								24		20 0 0	0 9 0½	
292	George Monier								24		15 0 0	0 9 0½	
293	Joseph Mochon								24		10 0 0	0 9 0½	
294	Dame A. M. P. Christie								27	271	20 0 0	0 10 5½	
	Rue Hazen.												
295	Dame A. M. P. Christie							1	12		25 0 0	2 2 2	
296	Do.								56		100 0 0	1 1 1	
297	Do.								56		50 0 0	1 1 1	
298	James Kearnes								56		25 0 0	1 1 1	
299	Jean Bte. Goyette								28		10 0 0	0 10 6½	
300	Dame A. M. P. Christie								84		75 0 0	1 11 7½	
[illegible]	Les Commissaires d'Ecoles							1	44		.....	.....	

No. de référence.	NOMS DES CENSITAIRES.	ÉTENDUE DE LA CONCESSION OU DU TERRAIN POSSÉDÉ. FRONT. Arpents.	Perches.	Pieds.	PROFONDEUR. Arpents.	Perches.	Pieds.	SUPERFICIE. Arpents.	Perches.	Pieds.	Emplacements ou Lots à bâtir, ou pour d'autres fins que pour des fins agricoles. VALEUR. £ s. d.	Montant de la Rente Constituée à être payée par le Censitaire. £ s. d.	REMARQUES.
	Village de Christieville.												
	Rue du Collége.												
302	Hubert Démarais							48			75 0 0	0 18 1	
	Rue Mary.												
303	Dame A. M. P. Christie							3			30 0 0	0 15 0	
304	Do.							3			30 0 0	0 15 0	
305	Thomas Casson							3			25 0 0	0 15 0	
306	Do.							3			25 0 0	0 15 0	
307	Do.							3			25 0 0	0 15 0	
308	Do.							3			25 0 0	0 15 0	
309	Timothée Franchère							3			25 0 0	0 15 0	
310	Do.							3			25 0 0	0 15 0	
311	Do.							3			25 0 0	0 15 0	
312	Do.							3			30 0 0	0 15 0	
313	Do.							3			30 0 0	0 15 0	
314	Do.							3			30 0 0	0 15 0	
315	Do.							3			30 0 0	0 15 0	
316	Do.							3			30 0 0	0 15 0	
317	Do.							3			30 0 0	0 15 0	
318	Do.							3			30 0 0	0 15 0	
319	Do.							3			30 0 0	0 15 0	
320	Do.							3			30 0 0	0 15 0	
	Rue Missisquoi.												
321	Albert Miclet							1			5 0 0	0 5 0	
322	Joseph Ouimet							1			10 0 0	0 5 0	
323	William McGinnis							1			10 0 0	0 5 0	
324	Do.							1			10 0 0	0 5 0	
325	Adolphe Goyette							1			35 0 0	0 5 0	
326	Pierre Surprenant							1			10 0 0	0 5 0	
327	Jean Bte. Choinière							1			5 0 0	0 5 0	
328	Do.							1			5 0 0	0 5 0	
329	F. F. Z. Hamel							2			20 0 0	0 10 0	
330	Timothée Franchère							1			10 0 0	0 5 0	
331	Pierre Bagg dit Printemps							1			10 0 0	0 5 0	
332	Joseph Ouimet							1			10 0 0	0 5 0	
333	William McGinnis							1			10 0 0	0 5 0	
334	Do.							1			10 0 0	0 5 0	

No. de référence.	NOMS DES CENSITAIRES.	ÉTENDUE DE LA CONCESSION OU DU TERRAIN POSSÉDÉ. FRONT. Arpents.	Perches.	Pieds.	PROFONDEUR. Arpents.	Perches.	Pieds.	SUPERFICIE. Arpents.	Perches.	Pieds.	Emplacements ou Lots à bâtir, ou pour d'autres fins que pour des fins agricoles. VALEUR. £ s. d.	Montant de la Rente Constituée à être payée par le Censitaire. £ s. d.	REMARQUES.
	Village de Christieville. Rue Missisquoi.—(Suite.)												
335	J. Bte. Joubert							1			25 0 0	0 5 0	
336	J. Bte. Bouchard							2			20 0 0	0 10 0	
337	William Borbridge							1			40 0 0	0 5 0	
338	Do.							1			10 0 0	0 5 0	
339	Do.							2	20		20 0 0	0 11 3	
340	Do.							87	162		5 0 0	0 4 2½	
341	William McGinnis							71			50 0 0	0 3 8	
	Côté Nord de la Rue de la Traverse.												
342	David Bouthillier								25		10 0 0	0 2 6	
343	Augustin Marengo								25		10 0 0	0 2 6	
344	Guillaume Daigneau								50		20 0 0	0 5 0	
345	Joseph Goyette								25		15 0 0	0 2 6	
346	Solime & F. Robert								25		25 0 0	0 2 6	
347	Julien Montminy								25		20 0 0	0 2 6	
348	Michel Tétrault								25		10 0 0	0 2 6	
349	Louis Berger							1			15 0 0	0 10 0	
350	Timothée Franchère							1			10 0 0	0 10 0	
351	Do.							1			10 0 0	0 10 0	
352	Edouard Giard								75		15 0 0	0 7 6	
353	Michel J. Arcand								25		15 0 0	0 2 6	
354	Abraham Bessette							1			15 0 0	0 10 0	
355	Alexandre Barnabé							1			40 0 0	0 10 0	
356	Louis Bessette							33	108		10 0 0	0 3 4	
357	V. & C. Vincelette							66	216		10 0 0	0 6 8	
358	William McGinnis							1			20 0 0	0 10 0	
359	Gédéon Duquet							1			35 0 0	0 10 0	
	Côté Sud de la Rue de la Traverse.												
360	Antoine Robert							1			15 0 0	0 10 0	
361	Jonas H. McKenny							1			20 0 0	0 10 0	
362	Do.							1			15 0 0	0 10 0	
363	William McGinnis							1			20 0 0	0 10 0	
364	Do.							1			20 0 0	0 10 0	
365	Louis Bousquet								50		10 0 0	0 5 0	
366	Pierre Jodoin								50		20 0 0	0 5 0	

No. de référence.	NOMS DES CENSITAIRES.	ÉTENDUE DE LA CONCESSION OU DU TERRAIN POSSÉDÉ. FRONT. Arpents.	Perches.	Pieds.	PROFONDEUR. Arpents.	Perches.	Pieds.	SUPERFICIE. Arpents.	Perches.	Pieds.	Emplacements ou Lots à bâtir, ou pour d'autres fins que pour des fins agricoles. VALEUR. £ s. d.	Montant de la Rente Constituée à être payée par le Censitaire. £. s. d.	REMARQUE.
	Village de Christieville. Côté Sud de la Rue de la Traverse.—(Suite.)												
367	Marcel Sicotte								75		35 0 0	0 7 6	
368	Magloire Bessette								25		30 0 0	0 2 6	
369	Joseph Marengo							1			35 0 0	0 10 0	
370	Raphaël Goyette								50		15 0 0	0 5 0	
371	Edouard Houle								50		75 0 0	0 5 0	
372	Louis Baril								25		15 0 0	0 2 6	
373	Simon Rapin								25		30 0 0	0 2 6	
374	Ambroise Ménard								50		15 0 0	0 5 0	
375	Louis Bousquet							1			50 0 0	0 10 0	
376	Do.								50		75 0 0	0 5 0	
377	Thomas Casson								50		25 0 0	0 5 0	
378	Albert Chapman							44	141		10 0 0	0 8 10	
379	Théophile Roy							44	144		20 0 0	0 8 10	
380	Jacques Leblanc							11	36		10 0 0	0 2 4	
381	Albert Chapman							1			25 0 0	1 0 0	
382	Do.							1			25 0 0	1 0 0	
383	Do.								89		25 0 0	0 17 9	
384	Jonas H. McKenny								25		85 0 0	0 5 0	
	Rue Missisquoi.												
385	Adolphe Goyette							1			35 0 0	0 10 0	
386	John Hannamney							1			15 0 0	0 5 0	
387	Do.							1			15 0 0	0 5 0	
388	Do.							1			15 0 0	0 5 0	
389	Louis Gélineau							1			30 0 0	0 5 0	
390	Do.							1			30 0 0	0 5 0	
391	Louis Tremblay							1			15 0 0	0 5 0	
392	Do.							1			5 0 0	0 5 0	
393	Timothé Stebenne							1			80 0 0	0 5 0	
394	Joseph Goyette							1			35 0 0	0 5 0	
395	Albert Miclet							1			25 0 0	0 5 0	
396	Do.							1			15 0 0	0 5 0	
397	François Miclet								76	216	15 0 0	0 3 10	
398	Albert Miclet							1			15 0 0	0 5 0	
399	Marion & V. Vincelette							1			15 0 0	0 5 0	
400	Do.							1			15 0 0	0 5 0	

No. de référence.	NOMS DES CENSITAIRES.	ÉTENDUE DE LA CONCESSION OU DU TERRAIN POSSÉDÉ. FRONT. Arpents.	Perches.	Pieds.	PROFONDEUR. Arpents.	Perches.	Pieds.	SUPERFICIE. Arpents.	Perches.	Pieds.	Emplacements ou Lots à bâtir, ou pour d'autres fins que pour des fins agricoles. VALEUR. £ s. d.	Montant de la Rente Constituée à être payée par le Censitaire. £ s. d.	REMARQUES.
	Village de Christieville. Rue Missisquoi.—(Suite.)												
401	François Savary							2			15 0 0	0 10 0	
402	Do.							1			10 0 0	0 5 0	
403	Do.							1			10 0 0	0 5 0	
404	Théophile Roy							1			15 0 0	0 5 0	
405	Do.							1			15 0 0	0 5 0	
406	John Miller							1			15 0 0	0 5 0	
407	Do.							1			15 0 0	0 5 0	
408	Do.							1			15 0 0	0 5 0	
409	Do.							1			15 0 0	0 5 0	
	Rue Amelia.												
410	Albert Ch[illegible]							50			8 0 0	0 2 6	
411	Louis Bo[illegible]							25			4 0 0	0 1 3	
412	Thomas Casson							25			4 0 0	0 1 3	
413	Albert Chapman							1			15 0 0	0 5 0	
414	John Pickle							1			15 0 0	0 5 0	
	Rue Pamelia.												
415	Louis Bousquet							1			15 0 0	0 5 0	
416	Ambroise Ménard							1			10 0 0	0 5 0	
417	Edouard Houle							1			10 0 0	0 5 0	
418	Michel Giard							1			20 0 0	0 5 0	
419	Jacques Tringue, fils							1			15 0 0	0 5 0	
420	Do.							1			10 0 0	0 5 0	
421	Capitaine George Lay							1			8 0 0	0 5 0	
422	Do.							1			7 0 0	0 5 0	
423	Albert Chapman							8	73	108	130 0 0	0 3 8	
424	John Pickle							1	36	216	66 0 0	0 1 9½	
425	Capitaine George Lay							2			60 0 0	0 10 0	
426	Do.							2			15 0 0	0 10 0	
427	Gédéon Duquet							2			16 0 0	0 10 0	
428	Jean Bte. Durand							2			15 0 0	0 10 0	
	Arrière de la Rue Missisquoi et de la Rue de la Traverse, Côté Nord.												
429	Jean Bte. Joubert							1			10 0 0	0 5 0	
430	Jean Bte. Bouchard							1			10 0 0	0 5 0	

No. de référence.	NOMS DES CENSITAIRES.	ÉTENDUE DE LA CONCESSION OU DU TERRAIN POSSÉDÉ. FRONT. Arpents.	Perches.	Pieds.	PROFONDEUR. Arpents.	Perches.	Pieds.	SUPERFICIE. Arpents.	Perches.	Pieds.	Emplacements ou Lots à bâtir, ou pour d'autres fins que pour des fins agricoles. VALEUR. £ s. d.	Montant de la Rente Constituée à être payée par le Censitaire. £ s. d.	REMARQUE.
	Village de Christieville. Arrière de la Rue Missisquoi et de la Rue de la Traverse, Côté Sud.												
431	John Hannamney							1			10 0 0	0 5 0	
432	Do.							1			10 0 0	0 5 0	
433	Do.							1			10 0 0	0 5 0	
434	Louis Gélineau							1			10 0 0	0 5 0	
435	Do.							1			10 0 0	0 5 0	
436	Jean Bte. Goyette								50		5 0 0	0 2 6	
437	Joseph Goyette								50		5 0 0	0 2 6	
	Arrière de la Rue Missisquoi.												
438	Joseph Goyette								50		5 0 0	0 2 6	
439	Jean Bte. Goyette								50		5 0 0	0 2 6	
440	Joseph Joubert							1			10 0 0	0 5 0	
441	Joseph Goyette							1			10 0 0	0 5 0	
442	A. & M. Miclet							1			10 0 0	0 5 0	
443	Do.							1			10 0 0	0 5 0	
444	François Miclet								76	216	10 0 0	0 3 10	
445	Albert Miclet							1			10 0 0	0 5 0	
446	V. Vincelette & Marion							1			10 0 0	0 5 0	
447	Do.							1			10 0 0	0 5 0	
448	Moïse Miclet							1			10 0 0	0 5 0	
449	Do.							1			10 0 0	0 5 0	
450	Théophile Roy							1			10 0 0	0 5 0	
451	Do.							1			10 0 0	0 5 0	
	Rue Pamelia.												
452	Joseph Forand							2			15 0 0	0 10 0	
453	Edouard Ouellet							2			15 0 0	0 10 0	
454	Joseph Forand							2			15 0 0	0 10 0	
455	Edouard Ouellet							2			15 0 0	0 10 0	
	Arrière de la Rue Missisquoi.												
456	Pierre Bail							1			10 0 0	0 5 0	
457	F. F. Z. Hamel							1			10 0 0	0 5 0	
458	Moïse Miclet							1			10 0 0	0 5 0	
459	Pierre Surprenant							1			10 0 0	0 5 0	

No de référence.	NOMS DES CENSITAIRES.	ÉTENDUE DE LA CONCESSION OU DU TERRAIN POSSÉDÉ. FRONT. Arpents.	Perches.	Pieds.	PROFONDEUR. Arpents.	Perches.	Pieds.	SUPERFICIE. Arpents.	Perches.	Pieds.	Emplacements ou Lots à bâtir, ou pour d'autres fins que pour des fins agricoles. VALEUR. £. s. d.	Montant de la Rente Constituée à être payée par le Censitaire. £ s. d.	REMARQUES.
	Village de Christieville. Rue Napier.												
460	L'hon. Robert Jones								80		750 0 0	1 10 0	
461	Do.							2	77	252	2000 0 0	5 4 3	
462	Vital Simoneau								25	144	300 0 0	0 9 7	
463	Alexandre Dufresne								37		75 0 0	0 13 11	
	Rue Mortey.												
464	John Pickle							1	41	260	200 0 0	2 13 2	
465	Samuel Caldwell								55	215	200 0 0	1 0 10½	
	Rue du Bord de L'eau.												
466	William McGinnis							1	3		100 0 0	0 7 6	
467	John Pickle							15			150 0 0	3 15 0	
468	Do.							4	30	97	45 0 0	0 19 8	
	Rue Head.												
469	Jonas H. McKenny							1			15 0 0	0 5 0	
470	Do.							1			15 0 0	0 5 0	
471	Do.							1			15 0 0	0 5 0	
	Arrière de la Rue Head.												
472	Jonas H. McKenny							1			10 0 0	0 5 0	
473	Do.							1			10 0 0	0 5 0	
474	Do.							1			10 0 0	0 5 0	
	Rue Bond.												
475	John Hannanmey							1			10 0 0	0 5 0	
	Arrière de la Rue Missisquoi, Côté Nord de la Rue de la Traverse.												
476	Vincent Thuot							2			15 0 0	0 10 0	
477	William McGinnis							2			75 0 0	0 10 0	
478	L'hon. Robert Jones							44	8		75 0 0	2 2 2½	
	Rue Amelia.												
479	Nazaire Robert							2			16 0 0	0 10 0½	
480	Thomas Perrault							2			15 0 0	0 10 0½	
481	Do.							2			15 0 0	0 10 0½	
	Rue Elizabeth.												
482	Nazaire Robert							1			8 0 0	0 5 0	
483	Joseph Bonneau							1			8 0 0	0 5 0	

No. de référence.	NOMS DES CENSITAIRES.	ÉTENDUE DE LA CONCESSION OU DU TERRAIN POSSÉDÉ. FRONT. Arpents.	Perches.	Pieds.	PROFONDEUR. Arpents.	Perches.	Pieds.	SUPERFICIE. Arpents.	Perches.	Pieds.	Emplacements ou Lots à bâtir, ou pour d'autres fins que pour des fins agricoles. VALEUR. £ s. d.	Montant de la Rente Constituée à être payée par le Censitaire. £ s. d.	REMARQUES.
	Village de Christieville. Rue Elizabeth.—(Suite.)												
484	Thomas Perrault							1			8 0 0	0 5 0	
485	Joseph Bonneau							1			8 0 0	0 5 0	
486	Thomas Perrault							2			16 0 0	0 10 0	
487	Gédéon Duquet							2			16 0 0	0 10 ½	
488	Vital Simoneau							2			16 0 0	0 10 ½	
489	Do.							2	36		20 0 0	0 12 0	
	Rue Head.												
490	George Lay							2			20 0 0	0 10 0	
491	Do.							2			20 0 0	0 10 0	
492	Do.							2	36		24 0 0	0 11 10	
493	John Hannamney							1			10 0 0	0 5 0	
494	J. Bte. Charpentier							1			10 0 0	0 5 0	
495	Do.							2			20 0 0	0 10 [illegible]	
496	Do.							2			20 0 0	0 10 1	
	Rue Henry.												
497	Jean Bte. Ménard							37	252		75 0 0	0 15 0	
498	Alexandre Patenaude							26	216		10 0 0	0 10 0	
499	Jean Bte. Hébert							13	108		10 0 0	0 5 0	
	Première Concession. Rivière Richelieu.												
500	Valfroy Vincelette							40				0 10 0	
501	Pierre Plante							17	25			0 4 3½	
502	Antoine Lajeunesse	4		15	2	9		61				0 19 6	
503	Do.	2		23				46				0 11 9	
504	Frs. X. Mongeon	2		21	8	9		43	70			0 12 6	
505	Do.	2		29				58				0 18 11	
506	Edouard Vincelette	2		29				58				0 18 11	
507	Alfred Pinsonneault	3		32				96				1 7 1½	
508	Jean Bte. Beauvais	1		28	1			28	10			0 7 0	
509	Germain Dandurand	1		3	9			3	90			0 1 8½	
510	Do.		5		4			2				0 0 6	
511	Jean Bte. Beauvais		5		26			13				0 3 11	
512	Do.	1	5		33			49	50			0 13 1½	
513	Edouard Dandurand	4		6	2	9		25				0 7 3	
514	Joseph Robert	2		32				64				0 18 9	

No. de référence.	NOMS DES CENSITAIRES.	ÉTENDUE DE LA CONCESSION OU DU TERRAIN POSSÉDÉ. FRONT. Arpents.	Perches.	Pieds.	PROFONDEUR Arpents.	Perches.	Pieds.	SUPERFICIE. Arpents.	Perches.	Pieds.	Emplacements ou Lots à bâtir, ou pour d'autres fins que pour des fins agricoles VALEUR £ s. d.	Montant de la Rente Constituée a etre payée par le Censitaire. £ s. d.	REMARQUES.
	Première Concession. Rivière Richelieu.—(Suite.)												
515	Edouard Goyette	2			37			74				1 0 0	
516	Pierre Dandurand	2			26			52				0 15 3	
517	Edouard Dandurand	3			12			36				0 10 6	
518	Edouard Houle	2						41	20			0 10 6	
519	Pierre Fournier	4			22	2	9	89				1 3 10	
520	Charles Boucher	2			25			50				0 12 6	
521	Jean Bte. Beauvais	2			22			44				0 13 1½	
522	Pierre Fournier	2			17			34				0 10 0	
523	Athanase Fournier	2			8	5		17				0 5 0	
524	Edouard Boucher	2			22	5		45				0 13 1½	
525	Athanase Fournier	2			19	5		39				0 11 6	
526	Do.	2			8			16				0 4 8	
527	Pierre Lamoureux	2			5			10				0 3 0	
528	A. & M. Miclet	1			23			23				0 6 8	
529	J. Bte. & Frs. Lamoureux	1			23			23				0 6 8	
530	John Munsey	1			24			48				0 14 0	
531	Moïse Bessette	2			4			8				0 2 4	
532	John Munsey	2			28			56				0 16 4	
533	Pierre Hamel	2			23			46				0 13 6½	
534	Joseph Joubert		5		2			1				0 0 3½	
535	Pierre Hamel	2			4			8				0 3 0	
536	Nicolas Bessette	2			4			8				0 3 0	
537	Timothée Franchère	4			28			112				2 2 6	
538	Toussaint Charbonneau	2			20			40				0 15 3	
539	Capitaine Pierre Nolin	2			8			16				0 4 8	
540	François Goyette	2			20			40				0 15 3	
541	Capitaine Pierre Nolin	2			8			16				0 4 8	
542	John Doody	2			20			40				0 10 3	
543	W. P. Christie	3			15			45				0 13 1½	
544	François Bessette	3			13			39				0 10 0	
545	Joseph Dacier	1	5		14			21				0 5 6	
546	François Meunier	1	5		14			21				0 5 6	
547	Michel Dacier	1	5		14			21				0 5 3	
548	Jean Bte. Bouchard	1	5		14			21				0 5 3	
549	Michel Dacier	2			14			28				0 7 3	
550	Jean Bte. Bouchard	2			14			28				0 10 7½	

No de référence.	NOMS DES CENSITAIRES.	ETENDUE DE LA CONCESSION OU DU TERRAIN POSSÉDÉ. FRONT. Arpents	Perches	Pieds.	PROFONDEUR. Arpents	Perches	Pieds.	SUPERFICIE. Arpents	Perches	Pieds.	Emplacements ou Lots à bâtir, ou pour d'autres fins que pour des fins agricoles. VALEUR. £ s. d.	Montant de la Rente Constituée à être payée par le Censitaire. £ s. d.	Remarques.
	Première Concession. Rivière Richelieu.—(Suite.)												
551	Pierre Benoit	2			28			56				1 1 3	
552	Do.	2			16			32				0 11 3	
553	André Loupret	2			16			32				0 12 1½	
554	Joseph Gosselin	2			12			24				0 9 0	
555	Noël Laroeque	2			12			24				0 9 0	
556	François Meunier	1	8		2	9		8	25			0 3 1	
557	Jean Bte. Demers	3			28			84				1 11 10½	
558	Do.	1			18			18				0 6 10½	
559	Do.	1			18			18				0 6 10½	
560	François Gagnon	1			7			7				0 2 7½	
561	Vincent Thuot	1			7			7				0 2 7½	
	Première Concession. Nord de la Rivière à la Barbotte.												
562	Louis Baril	2	5		18			45				0 17 1½	
563	Edward & L. Kelly	3	5		18			63				1 3 6	
564	Do.	1	5		18			27				0 10 0½	
565	Louis Lessard	2			16			32				0 12 4	
566	Jean Bte. Fontaine	1			18			18				0 6 10½	
567	Do.	1			18			18				0 6 10½	
568	Patrick McKeemon	3			18			54				1 0 9	
569	Patrick Close	2			17			34				0 13 0	
570	Damase Bessette	1			18			18				0 6 10½	
571	Michel Massé	1			18			18				0 6 10½	
572	Damase Bessette	2			18			36				0 13 9	
573	Charles Corriveau	2			18			36				0 13 9	
574	William Devitt		4			6			24			0 0 1	
575	Alexandre Lavallée	2			17			34				0 12 10	
576	Michel Massé	2			17			34				0 12 10	
577	Do.	2			17			34				0 12 10	
578	Do.	2			18			36				0 13 9	
579	John McGoogan	4			18			72				1 7 6	
580	Do.		6	4	18			11				0 4 1½	
581	John Miller	4			17			68				1 0 6	

No. de référence.	NOMS DES CENSITAIRES.	ÉTENDUE DE LA CONCESSION OU DU TERRAIN POSSÉDÉ. FRONT. Arpents.	Perches.	Pieds.	PROFONDEUR. Arpents.	Perches.	Pieds.	SUPERFICIE. Arpents.	Perches.	Pieds.	Emplacements ou Lots à bâtir, ou pour d'autres fins que pour des fins agricoles. VALEUR. £ s. d.	Montant de la Rente Constituée à être payée par le Censitaire. £ s. d.	REMARQUES.
	Première Concession. Sud de la Rivière à la Barbotte.												
582	George McKeemon	4			15	5		62				1 3 6	
583	Alexander McMullen	2			17	4		34	80			0 13 9	
584	Do.	2			17	4		34	80			0 13 9	
585	Casimir Piédalue	4			17	4		69	60			1 6 0½	
586	Léon Montminy	2			16			32				0 12 6	
587	Joseph Chartier	2			18			36				0 13 9	
588	Joseph Romain	2			18			36				0 13 9	
589	Antoine Perrault	4			18			72				1 7 6	
590	John McMullen	2			18			36				0 13 6	
591	Edouard Arbec	2			18			36				0 13 6	
592	John McMullen	3	5		18			63				1 4 0	
593	Narcisse Perrault	1	5		18			27				0 10 3½	
594	Jean Bte. Bertrand	2	1		18			37	80			0 13 10½	
595	Hugh Kelly	1	5		18			27				0 10 1½	
596	Do.	3			18			54				1 0 6	
597	Olivier Lavoie	2			8			16				0 6 6	
598	Joseph Tremblay	2			18			36				0 13 9	
599	Prudent Lebeau	2			18			36				0 13 9	
600	Joseph Tremblay	2			18			36				0 13 9	
601	Hypolite Brossard	4			18			72				1 7 4	
602	Samuel Miller, Senior	2			18			36				0 13 9	
603	Daniel Miller	2			18			36				0 13 9	
604	Michel Lacroix	4			8			32				0 12 3	
605	Olivier Lacroix	2			8			16				0 6 6	
606	Charles Corriveau	2			8			16				0 6 3	
607	Do.	2			8			16				0 6 3	
608	Dame A. M. P. Christie	2			13			26				0 10 0	
	Seconde Concession.												
609	Casimir Nolin	2			17	5		35				0 13 4½	
610	Edouard Bessette	2			5			10				0 3 9	
611	Moïse Bessette	2			19	4		38	80			0 15 0	
612	John Munsey	4			22	2	7	88	90			1 13 10	
613	François Meunier	4			28	7		114	80			2 3 3	
614	Capitaine Pierre Nolin	2			34	4	9	68	90			1 5 10½	
615	Charles Nolin	2			34	4	9	68	90			1 5 10½	
616	Michel Messier	2			36	9		73	80			1 7 8	

No. de référence.	NOMS DES CENSITAIRES.	ÉTENDUE DE LA CONCESSION OU DU TERRAIN POSSÉDÉ. FRONT. Arpents.	Perches.	Pieds.	PROFONDEUR. Arpents.	Perches.	Pieds.	SUPERFICIE. Arpents.	Perches.	Pieds.	Emplacements ou Lots à bâtir, ou pour d'autres fins que pour des fins agricoles. VALEUR. £ s. d.	Montant de la Rente Constituée à être payée par le Censitaire. £ s. d.	REMARQUES.
	Seconde Concession. Sud de la Rivière à la Barbotte.—(Suite.)												
617	François Meunier	2			36	9		73	80			1 7 8	
618	Charles Bertrand	2			33	4		66	80			1 5 0	
619	Moïse Meunier	2			5	5		11				0 4 2½	
620	David Ménard	2			30			60				1 3 2½	
621	Joseph Brunelle	2			7	7		15	40			0 6 0	
622	François Meunier	2			30			60				1 2 9	
623	David Ménard	2			10			20				0 7 6	
624	Do.	2			28			56				1 1 1	
625	Do.	2			12			24				0 9 0	
626	Pierre Grisé	2			28			56				1 1 1	
627	Joseph Gosselin	2			28			56				1 1 1	
628	Ambroise Nolin	2			28			56				1 1 1	
629	Vincent Thuot, fils	2			28			56				1 1 1	
630	François Gagnon	2			28			56				1 1 1	
631	Vincent Thuot	2			28			56				1 1 1	
632	Charles Benoit	4			28			112				2 2 2	
633	Etienne Hébert	2			28			56				1 1 1	
634	William Borbridge	2			28			56				1 1 1	
635	Do.	1			28			28				0 10 6½	
636	Jean Bte. Bouchard	1			28			28				0 10 6½	
637	William McGinnis	2			28			56				1 1 1	
638	Pierre Onimet	2			28			56				1 1 1	
639	Michel Massé	2			28			56				1 1 1	
640	Joseph Onimet	4			28			112				2 2 2	
641	Do.	2			28			56				1 1 1	
642	Pierre Bissonnette	2			28			56				1 1 1	
643	John Patton	2			28			56				1 1 1	
644	Paul Bousquet	2			28			56				1 1 1	
645	Louis Gélineau	2			28			56				1 1 1	
646	Michel Massé	2			28			56				1 1 1	
647	George Richardson	4			28			112				2 2 2	
648	William McGinnis	2			28			56				1 1 1	
649	Do.	2			28			56				1 1 1	
650	Louis Berger	2			23			46				0 17 4	
651	Dominique Goyette	2			5			10				0 3 9	
652	Amable Lamarre	2			23			46				0 17 4	

No. de renvoi.	NOMS DES CENSITAIRES.	ETENDUE DE LA CONCESSION OU DU TERRAIN POSSÉDÉ. FRONT. Arpents.	Perches.	Pieds.	PROFONDEUR. Arpents.	Perches.	Pieds.	SUPERFICIE. Arpents.	Perches.	Pieds.	Emplacements ou Lots à bâtir, ou pour d'autres fins que pour des fins agricoles. VALEUR. £ s. d.	Montant de la Rente Constituée à être payée par le Censitaire. £ s. d.	REMARQUES.
	Seconde Concession. Sud de la Rivière à la Barbotte.—(Suite.)												
653	Louis Berger	2			5			10				0 3 9	
654	Joseph Rowen	1	5		28			42				0 15 10	
655	André Gervais		5		28			14				0 5 3½	
656	François Plante	2			28			56				1 1 1	
657	Michel Massé	2			28			56				1 1 1	
658	Jean Bte. Lavallée	2			28			56				1 1 1	
659	Michel Massé	2			28			56				1 1 1	
660	John McCormick	2			28			56				1 1 1	
661	Michel Massé	2			28			56				1 1 1	
662	Julien David	2			28			56				1 1 1	
663	Patrick Close	2			21			42				0 15 10	
664	Brownson Meigs	2			6			12				0 4 6	
665	William McGinnis	1			2			2				0 0 9	
666	Patrick Close	1			28			28				0 10 6½	
667	Do.	3			24			74				1 7 4½	
668	Brownson Meigs	3			4	3	6	13				0 4 10½	
669	Les Seigneurs							9					Terrain du Moulin.
670	John Close	2			28			56				1 1 1	
671	William & John Martin	2			28			56				1 1 1	
672	Stephen Dillon	2			28			56				1 1 1	
673	William McGinnis	2			28			56				1 1 1	
674	François Allard	2			28			56				1 1 1	
675	Joseph Démarais	2			28			56				1 1 1	
676	Joseph Chartier	1			28			28				0 10 6½	
677	Marcel Fontaine	1			28			28				0 10 6½	
678	Jean Bte. Baril	2	5		28			70				1 6 4½	
679	Edouard David	1	5		28			42				0 15 10	
680	Etienne David	2			28			56				1 1 1	
681	Alexander McMullen	1			28			28				0 10 6½	
682	Casimir Romain	2			28			56				1 1 1	
683	Thomas Mercier	3			28			84				1 11 7½	
684	Joseph Barrière	2			28			56				1 1 1	
685	Do.	2	4	7	28			68	29			1 5 9	
686	Casimir Piédalue	2			28			56				1 1 1	
687	François Marchand	3	5		18 28			65	20			1 4 6	
688	Alexander McMullen	3	7	9	10			37	5			0 14 4	

No. de référence.	NOMS DES CENSITAIRES.	ÉTENDUE DE LA CONCESSION OU DU TERRAIN POSSÉDÉ — FRONT. Arpents	Perches	Pieds.	PROFONDEUR. Arpents	Perches	Pieds.	CONTENU. Arpents	Perches	Pieds.	Emplacements ou Lots à bâtir, ou pour d'autres fins que pour des fins agricoles. VALEUR. £ s. d.	Montant de la Rente Constituée à être payée par le Censitaire. £ s. d.	REMARQUES.
	Seconde Concession. Sud de la Rivière à la Barbotte.—(Suite.)												
689	François Goyette	2	2	9	10			22	5			0 8 5½	
690	Gédeon Duquet	3			18			54				1 0 4	
691	Jean Bte. Boucher	2			28			56				1 1 3	
692	Edouard Arbec	2			28			56				1 1 3	
693	Jean Bte. Bertrand	1	6		28			44	80			0 17 1½	
694	Jean Bte. Goyette	2			26			54				0 19 9	
695	Louis Lebeau	2			2			4				0 1 6	
696	Abraham Goyette	2			1	5		3				0 1 1½	
697	Jean Bte. Goyette	1			26			26				0 9 10	
698	Jean Bte. Laroche	1			28			28				0 10 7½	
699	Edouard Arbec	2			26			52				0 19 9	
700	Joseph Lebeau	2			2			4				0 1 6	
701	Joseph Goyette	2			25	5		51				0 19 4½	
702	Hubert Démarais	2			2	5		5				0 1 10½	
703	Hugh Kelly	2			28			56				1 1 3	
704	Olivier Lavoie	2			28			56				1 1 3	
705	Augustin Beaudry	2			28			56				1 1 3	
706	Edouard Bessette	2			28			56				1 1 3	
707	Joseph Tremblay	2			28			56				1 1 3	
708	Andrew Miller	2			28			56				1 1 3	
709	Samuel Miller	2			28			56				1 1 3	
710	Daniel Miller	2			28			56				1 1 3	
711	Samuel Miller	2			28			56				1 1 3	
712	David Fréchette	2			28			56				1 1 3	
713	John Hibbard	2			28			56				1 1 3	
714	Charles Corriveau	2			28			56				1 1 3	
715	Pierre Ménard	2			28			56				1 1 3	
716	Louis Tremblay	2			28			56				1 1 3	
	Troisième Concession.												
717	André St. Germain	4			14	9	9	59	80			1 2 9	
718	Grégoire Lasselin	2			17			34				0 13 0	
719	Do.	2			18			36				0 13 9	
720	Laurent Papin	1	8		22			40				0 15 0	
721	Joseph Mochon	2			24			48				0 18 3	
722	Abraham Rémillard	2			26	6		53	20			1 0 2½	

Nos des Censitaires.	NOMS DES CENSITAIRES.	ÉTENDUE DE LA CONCESSION OU DU TERRAIN POSSÉDÉ. FRONT. Arpents.	Perches.	Pieds.	PROFONDEUR. Arpents.	Perches.	Pieds.	SUPERFICIE. Arpents.	Perches.	Pieds.	Emplacements ou Lots à bâtir, ou pour d'autres fins que pour des fins agricoles. £ s. d.	Montant de la Rente Constituée à être payée par le Censitaire. £ s. d.	Remarques.
	Troisième Concession.—(Suite.)												
723	Guillaume Fortin	2			25			50			.....	0 19 0	
724	Neil Stafford	2			1			2			.....	0 0 9	
725	Jean Yon	1			1			1			.....	0 0 4½	
726	Jean Bte. Boucher	2			28			56			.....	1 1 1	
727	Edouard Charest	2			28			56			.....	1 1 1	
728	Louis Leclère	2			[illegible]	5		13			.....	0 16 2½	
729	Solyme Yon	2			[illegible]	5		13			.....	0 4 10½	
730	André Narbonne	2			[illegible]			56			.....	1 1 1	
731	Do.	2			[illegible]			56			.....	1 1 1	
732	Barthélemi Narbonne	2			20			40			.....	0 15 3	
733	Do.	2			8			16			.....	0 6 0	
734	Vincent Gagnon	2			28			56			.....	1 1 1	
735	William Richardson	2			28			56			.....	1 1 1	
736	William McNulty	4			28			112			.....	2 2 2	
737	Do.	2			28			56			.....	1 1 1	
738	Samuel Throne	2			28			56			.....	1 1 1	
739	Edouard Goyette	2			28			56			.....	1 1 1	
740	Charles Bessette	2			28			56			.....	1 1 1	
741	Dominique Goyette	2			28			56			.....	1 1 1	
742	Charles Chevalier	2			28			56			.....	1 1 1	
743	Michel Patenaude	2			28			56			.....	1 1 1	
744	Célestin Foisy	2			28			56			.....	1 1 1	
745	Do.	2			28			56			.....	1 1 1	
746	Do.	2			28			56			.....	1 1 1	
747	Henri Goyette							32			.....	0 12 1½	
748	Magloire Goyette							30			.....	0 19 0	
749	Charles Boudreau	2			40	7		81	40		.....	1 10 7½	
750	Magloire Tougas		5		40	6		20	30		.....	0 7 7½	
751	Jean Bte. Boucher	1	5		40	6		60	90		.....	1 2 11	
752	Magloire Tougas		5		40	6		20	30		.....	0 7 7½	
753	Moïse Morrissette	1	5		40	6		60	90		.....	1 2 11	
754	Alexandre Dufresne	4			40	6		162	40		.....	3 1 6	
755	Albert Demers	2			40	6		81	20		.....	1 10 7½	
756	Abraham Goyette	2			40	6		81	20		.....	1 10 7½	
757	Joseph Lebeau	2			38	5		77			.....	1 9 1½	
758	Paul Lebeau	2			2			4			.....	0 1 6	

No. de référence.	NOMS DES CENSITAIRES.	ÉTENDUE DE LA CONCESSION OU DU TERRAIN POSSÉDÉ. FRONT. Arpents.	Perches.	Pieds.	PROFONDEUR. Arpents.	Perches.	Pieds.	SUPERFICIE. Arpents.	Perches.	Pieds.	Emplacements ou Lots à bâtir, ou pour d'autres fins que pour des fins agricoles. VALEUR. £ s. d.	Montant de la Rente Constituée à être payée par le Censitaire. £ s. d.	REMARQUES.
	Troisième Concession.— (Suite.)												
759	Alexandre Chartier	2			40	5		81				1 10 7½	
760	Joseph Lefort	2			40	5		81				1 10 7½	
761	Amable Plante	2			35			70				1 6 6	
762	Joseph Goyette	2			28			56				1 1 3	
763	Damase Benoit	1			28			28				0 10 7½	
764	Magloire Lefort	1			28			28				0 10 7½	
765	Do.	1			28			28				0 10 7½	
766	Louis Langlois	1			28			28				0 10 7½	
767	François Goyette	1			28			28				0 10 7½	
768	Do.	1			25			25				0 9 6	
769	Pierre Tétrault	2	9		21	4		43	33			1 6 6	
770	Antoine & Nazaire Langlois	2	9		21	4		43	33			1 6 6	
771	Brownson Meigs							65				1 4 7½	
772	Prudent Bertrand							45				0 17 1½	
	Quatrième Concession.												
773	Etienne Lacaille	4			28			112				2 2 2	
774	Isaïe Hudon	4			28			112				2 2 2	
775	Pierre Denicourt	2			28			56				1 1 1	
776	Louis Goyette	2			28			56				1 1 1	
777	William McGinnis	2			28			56				1 1 3	
778	Charles Pierce	2			28			56				1 1 3	
779	Thomas Sly	4			28			112				2 2 6	
780	Charles Blais	2			28			56				1 1 1	
781	Didace Guillet	1			28			28				0 10 6½	
782	François Guillet	1			28			28				0 10 6½	
783	François Meunier	2			28			56				1 1 3	
784	Athanase Fournier	2			18	6	12	37	33	6		0 14 1	
785	Pierre Fournier	2			8	5		17		12		0 7 0	
786	Wm. Richardson	2			28			56				1 1 1	
787	Noël Bessette	2			28			56				1 1 1	
788	John Proctor							111	2			2 1 0	
789	J. Bte. & Michel Berger							55	51			1 0 0	
	Cinquième Concession.												
790	Joseph Guillet	2			14			28				0 10 7½	
791	Noël Bessette	2			14			28				0 10 7½	

No. de référence.	NOMS DES CENSITAIRES.	ÉTENDUE DE LA CONCESSION OU DU TERRAIN POSSÉDÉ. FRONT. Arpents.	Perches.	Pieds.	PROFONDEUR. Arpents.	Perches.	Pieds.	SUPERFICIE. Arpents.	Perches.	Pieds.	Emplacements ou Lots à bâtir, ou pour d'autres fins que pour des fins agricoles. VALEUR. £ s. d.	Montant de la Rente Constituée à être payée par le Censitaire. £ s. d.	Remarques.
	Cinquième Concession.— (Suite.)												
792	François Bessette	2			14			28				0 10 7½	
793	James Kearnes	2			11			28				0 10 7½	
794	Joseph Allard	4			7			28				0 10 7½	
795	Daniel Murphy	4			21			84				1 11 7½	
796	Patrick O'Reilly	2			28			56				1 1 1	
797	Pierre Allard	1			2			2				0 0 9	
798	Jacques Massé	1			2			2				0 0 9	
799	John McCart	2			26			52				0 19 7	
800	James O'Reilly	4			12	5		50				0 19 0	
801	Roger McGuire	4			15	5		62				1 3 6	
802	John Brown	2			28			56				1 1 3	
803	Daniel Brown	2			28			56				1 1 3	
804	Daniel McAulay	2			28			56				1 1 3	
805	Charles Ménard	2			28			56				1 1 3	
806	Joseph McNulty							133	78			2 11 2	
807	Joseph Kaigle							30				0 11 3	
	Sixième Concession.												
808	Timothée Fortier	2			28			56				1 1 3	
809	Moïse Lebeau	2			28			56				1 1 3	
810	Ambroise Patenaude	2			28			56				1 1 3	
811	Godefroy Houde	2			28			56				1 1 3	
812	Jacques Lânier	2			28			56				1 1 3	
813	Pierre Allard	2			28			56				1 1 3	
814	Do.	1	1	13	28			32	86			1 1 3	
815	Alexandre Molleur	2			28			56				0 12 5½	
816	Antoine Frégeau	2			28			56				1 1 3	
817	Jean Bte. Diet	2			28			56				1 1 3	
818	Edouard Marcoux	2			28			56				1 1 3	
819	Joseph Davignon							26	50			1 1 3	
820	Jean Bte. Davignon							26	50			0 10 0	
	Septième Concession.											0 10 0	
821	François Daumé	2			28			56				1 1 3	
822	Raphaël Daigneau	2	4	5	28			68				1 5 9	
823	Barthélemi Lanier	2			28			56				1 1 3	
824	Cléophas Leduc	2			28			56				1 1 3	

No. de référence.	NOMS DES CENSITAIRES.	ÉTENDUE DE LA CONCESSION OU DU TERRAIN POSSÉDÉ. FRONT. Arpents.	Perches.	Pieds.	PROFONDEUR. Arpents.	Perches.	Pieds.	SUPERFICIE. Arpents.	Perches.	Pieds.	Emplacements ou Lots à bâtir, ou pour d'autres fins que pour des fins agricoles. VALEUR. £ s. d.	Montant de la Rente Constituée à être payée par le Censitaire. £ s. d.	Remarques.
	Septième Concession.— (Suite.)												
825	Honorable Robt. Jones	...	...	...	...	...	...	97	34	...	.....	1 16 11	
826	Albert Daigneau	...	...	...	...	...	...	48	66	...	.....	0 18 5½	
	Huitième Concession.												
827	Jean Massé	...	...	...	...	...	...	44	50	...	.....	0 16 1½	
828	Nicolas Payant	2	...	...	19	...	...	38	...	...	.....	0 14 5	
829	Antoine Lamoureux	...	...	...	...	...	...	30	...	...	.....	0 11 3	
830	Joseph Guillet	...	...	...	...	...	...	10	...	...	.....	0 3 9	
831	François Bedard	...	...	...	...	...	...	12	...	...	.....	0 4 6	
	Côté Nord-Est de la Grande Ligne.												
832	Brownson Meigs	...	...	...	...	...	...	86	30	...	.....	1 12 7½	
833	Blaise Pelletier	...	...	...	...	...	...	30	30	...	.....	0 11 4½	
834	Joseph Goyette	...	...	...	...	...	...	30	30	...	.....	0 11 4½	
835	Henri Goyette	...	...	...	...	...	...	30	30	...	.....	0 11 4½	
836	John Close	2	...	...	28	...	...	56	...	...	.....	1 1 3	
837	William Simpson	2	...	...	28	...	...	56	...	...	.....	1 1 3	
838	John P. Laviolette	4	...	...	28	...	...	112	...	...	.....	2 2 6	
839	John McCormick	2	...	...	28	...	...	56	...	...	.....	1 1 3	
840	Damase Loiselle	2	...	...	28	...	...	56	...	...	.....	1 1 3	
841	Prudent Mennier	2	...	...	28	...	...	56	...	...	.....	1 1 3	
842	Moïse Bissonnette	2	...	...	28	...	...	56	...	...	.....	1 1 3	
843	Do.	1	...	...	28	...	...	28	...	...	.....	0 10 7½	
844	Charles Choinière	2	...	...	28	...	...	56	...	...	.....	1 1 3	
845	Charles Charpentier	1	...	...	28	...	...	28	...	...	.....	0 10 7½	
846	Do.	2	...	...	28	...	...	56	...	...	.....	1 1 3	
847	Antoine Potvin	2	...	...	28	...	...	56	...	...	.....	1 1 3	
848	Alexis Rémillard	2	...	...	28	...	...	56	...	...	.....	1 1 3	
849	Edouard Boivin	2	...	...	28	...	...	56	...	...	.....	1 1 3	
850	Cyprien Dandurand	2	...	...	28	...	...	56	...	...	.....	1 1 3	
851	Archibald McCambridge	2	...	...	28	...	...	56	...	...	.....	1 1 3	
852	John McCambridge	2	...	...	28	...	...	56	...	...	.....	1 1 3	
853	Augustin Baril	2	...	...	28	...	...	56	...	...	.....	1 1 3	
854	George Monier	1	...	...	28	...	...	28	...	...	.....	0 10 7½	
855	Emery Fontaine	1	5	...	28	...	...	42	...	...	.....	0 15 11½	
856	Julien Fontaine	1	5	...	28	...	...	42	...	...	.....	0 15 11½	

No. de référence.	NOMS DES CENSITAIRES.	ÉTENDUE DE LA CONCESSION OU DU TERRAIN POSSÉDÉ. FRONT. Arpents.	Perches.	Pieds.	PROFONDEUR. Arpents.	Perches.	Pieds.	SUPERFICIE. Arpents.	Perches.	Pieds.	Emplacements ou Lots à bâtir, ou pour d'autres fins que pour des fins agricoles. VALEUR. £ s. d.	Montant de la Rente Constituée à être payée par le Censitaire. £ s. d.	Remarques.
	Côté Nord-Est de la Grande Ligne.—(Suite.)												
857	Octave Gamache	2			28			56				1 1 3	
858	Louis Bousquet	2			28			56				1 1 3	
859	Michel Dessingué	4			14			56				1 1 3	
860	Narcisse Ratté	4			14			56				1 1 3	
861	Germain Ratté	2			28			56				1 1 3	
862	Jean Bte. Terrien	2			28			56				1 1 3	
863	Michel Massé	2			28			56				1 1 3	
864	François Mochon	2			28			56				1 1 3	
865	Jean Bte. Grégoire	2			28			56				1 1 3	
866	Joseph Dubuc	2			28			56				1 1 3	
867	Alexis Charpentier	2			28			56				1 1 3	
868	François Surprenant	1			28			28				0 10 7½	
869	Jean Bte. Surprenant	1			28			28				0 10 7½	
870	Toussaint Jetté	2			28			56				1 1 3	
871	Clément Gamache	2			28			56				1 1 3	
872	P. Hamel & Ant. Vien	2			28			56				1 1 3	
873	Joseph Ménard	2			28			56				1 1 3	
874	Do.	2			28			56				1 1 3	
875	Wm. McGinnis	2			28			56				1 1 3	
876	Théodule Giard	2			28			56				1 1 3	
877	Adrien Bessette	2			28			56				1 1 3	
878	Bazile Bonneau	2			28			56				1 1 3	
879	Wm. McGinnis	2			28			56				1 1 3	
880	Do.	2			28			56				1 1 3	
881	Do.	1			28			28				0 10 7½	
882	Charles Comeau	1			28			28				0 10 7½	
883	Louis Choinière	2			28			56				1 1 3	
884	Zéphirin Giroux	2			28			56				1 1 3	
885	Wm. McGinnis	2			28			56				1 1 3	
886	Joseph Bessette	2			28			56				1 1 3	
887	Charles Thibault	2			28			56				1 1 3	
888	André Phœnix	2			28			56				1 1 3	
889	Bénoni Casavant	2			28			56				1 1 3	
890	Joseph Ouimet, fils	2			28			56				1 1 3	
891	Louis Boucher, fils	1			28			28				0 10 7½	
892	Joseph Laporte	1			28			28				0 10 7½	

No. de référence.	NOMS DES CENSITAIRES.	ETENDUE DE LA CONCESSION OU DU TERRAIN POSSÉDÉ. FRONT. Arpents.	Perches	Pieds.	PROFONDEUR. Arpents.	Perches.	Pieds.	SUPERFICIE. Arpents.	Perches.	Pieds.	Emplacements ou Lots à bâtir, ou pour d'autres fins que pour des fins agricoles. VALEUR. £ s. d.	Montant de la Rente Constituée à être payée par le Censitaire. £ s. d.	REMARQUE.
	Côté Nord-Est de la Grande Ligne.—(Suite.)												
893	Joseph Larivière	1			28			28				0 10 7½	
894	Alexis Cadieux	1			28			28				0 10 7½	
895	Joseph Larivière	2	5		28			70				1 6 6½	
896	Jean Bte. Messier	1	5		28			42				0 15 11	
897	Do.	1			28			28				0 10 7½	
898	Ambroise Choquet	2	5		28			70				1 6 6½	
899	Jean Bte. Choquet		5		28			11				0 5 3½	
900	Do.	2			28			56				1 1 3	
901	Joseph Benoit	2			28			56				1 1 3	
902	Pierre Larcau	2			28			56				1 1 3	
903	Pierre Demers	2			28			56				1 1 3	
904	Edouard Bessette	2			28			56				1 1 3	
905	Emery Beaudry	2			28			56				1 1 3	
906	Etienne Bonneau	2			28			56				1 1 3	
907	Marcel Bouchard	2			28			56				1 1 3	
908	Hubert Benac	1			28			28				0 10 7½	
909	Louis Régnier	1	5		28			42				0 15 10½	
910	Gabriel Gabouriau	1	5		28			42				0 15 10½	
911	Joseph Monat	2			28			56				1 1 3	
912	Casimir Boyer	2			28			56				1 1 3	
913	Charles Marsh	4			28			112				2 2 6	
914	Do.	4			28			112				2 2 6	
915	Do.	8		9	3	8	10	31				0 11 10½	
916	Jacques Goyette	2			28			56				1 1 3	
917	Louis Lamothe	2			30	8	6	61	66			1 3 1½	
918	Murdoch McKenzie							143				2 14 1½	
919	Françis Humphries							71	75			1 7 2	
920	Joseph Hébert							42	67			0 16 3	
921	Orange Tyler	4			20	3	9	81	40			1 11 0	
922	Jean Bte. Paquet	4			15			60				2 11½	
923	Ignace Pelletier	1			11			11				0 4 2	
924	Edouard Wellman	1			11			11				0 4 2	
925	Do.	2			8	3		16	60			0 6 3	
926	Pierre Messier	2			5	6	9	11	30			0 4 4	
927	Ambroise Juaire	2			3			6				0 2 3	
928	Pierre Juaire	2			1	5		3				0 1 1½	

No. de réference.	NOMS DES CENSITAIRES.	ÉTENDUE DE LA CONCESSION OU DU TERRAIN POSSÉDÉ. FRONT. Arpents.	Perches.	Pieds.	PROFONDEUR. Arpents.	Perches.	Pieds.	SUPERFICIE. Arpents.	Perches.	Pieds.	Emplacements ou Lots à bâtir, ou pour d'autres fins que pour des fins agricoles. VALEUR. £ s. d.	Montant de la Rente Constituée à être payée par le Censitaire. £ s. d.	REMARQUES.
	Côté Sud-Ouest de la Grande Ligne.												
929	John McCormick	4			13	5		54				1 0 6	
930	John Closs	2			16			32				0 12 3	
931	Daniel Thompson	2			18	5		37				0 14 4	
932	Jean Bte. Choinière	2			21			42				0 15 8	
933	Charles Choinière	2			26	5		53				1 0 1½	
934	Joseph Ouimet	2			28			56				1 1 3	
935	Charles Nolin	2			28			56				1 1 3	
936	Mott & Pattee	4			28			112				2 2 6	
937	Charles Nolin	2			28			56				1 1 3	
938	Jean Bouchard	2			28			56				1 1 3	
939	Pierre Amiot	2			28			56				1 1 3	
940	Patrick McCambridge	2			28			56				1 1 3	
941	Pierre Grisé	2			28			56				1 1 3	
942	Joseph Grégoire	2			28			56				1 1 3	
943	Narcisse Ratté	2			28			56				1 1 3	
944	Brownson Meigs	2			28			56				1 1 3	
945	Germain Ratté	4			28			112				2 2 6	
946	Jean Bte. Boudreau	2			28			56				1 1 3	
947	Michel Gamache	2			28			56				1 1 3	
948	Germain Ratté, fils	2			28			56				1 1 3	
949	Jean Bte. Daudelin	2			28			56				1 1 3	
950	Grégoire Charpentier	2			28			56				1 1 3	
951	Michel Bourgeois	2			28			56				1 1 3	
952	François Lebeau	2			28			56				1 1 3	
953	Damien Bergeron	2			28			56				1 1 3	
954	Pierre Choquet, fils	2			28			56				1 1 3	
955	John Donaghy	2			28			56				1 1 3	
956	W. D. Lindsay	2			28			56				1 1 3	
957	P. Hamel & Ant. Vien	2			28			56				1 1 3	
958	R. Jones	4			28			112				2 2 6	
959	Joseph Prévost	2			28			56				1 1 3	
960	Joseph Dupuis	2			28			56				1 1 3	
961	Philippe Goyette	2			28			56				1 1 3	
962	Jacques Goyette	2			28			56				1 1 3	
963	Do.	2			28			56				1 1 3	
964	Michel Goyette	2			28			56				1 1 3	

No. de référence.	NOMS DES CENSITAIRES.	ÉTENDUE DE LA CONCESSION OU DU TERRAIN POSSÉDÉ. FRONT. Arpents.	Perches.	Pieds.	PROFONDEUR. Arpents.	Perches.	Pieds.	SUPERFICIE. Arpents.	Perches.	Pieds.	Emplacements ou Lots à bâtir, ou pour d'autres fins que pour des fins agricoles. VALEUR. £ s. d.	Montant de la Rente Constituée à être payée par le Censitaire. £ s. d.	REMARQUES.
	Côte Sud-Ouest de la Grande Ligne.—(Suite.)												
965	Jean Bte. Aché	1			28			28				0 10 7½	
966	Pierre Aché	1			28			28				0 10 7½	
967	Prosper Perrault	2			28			56				1 1 3	
968	François Comeau	2			28			56				1 1 3	
969	Pierre Massé	1			28			28				0 10 7½	
970	Charles Comeau	1			30			30				0 11 0	
971	François Comeau	1			27			27				0 10 3	
972	Antoine Barsalo	2			28			56				1 1 3	
973	François Meunier	2			28			56				1 1 3	
974	Jean Bte. Quintin	2			28			56				1 1 3	
975	Pierre Messier	2			28			56				1 1 3	
976	François Lebeau	2			28			56				1 1 3	
977	Do.	2			28			56				1 1 3	
978	Timothée Lemaire	2			28			56				1 1 3	
979	Charles Hébert	2			28			56				1 1 3	
980	Frs. Hubert dit Fournier	2			26			52				0 19 9	
981	Narcisse Davignon	2			25			50				0 19 0	
982	Eugène Rousseau	4			23	5		94	8			1 15 9	
983	Isidore Cadieux	2			21	8	9	43	70			0 16 7½	
984	Alexis Cadieux	2			20	7		41	40			0 15 7	
985	Jean Bte. Nolin	2			19	6		39	20			0 14 9	
986	Flavien Nolin	2			18	5		37				0 14 0	
987	Pierre Larcau	1			17	3	9	17	35			0 6 6½	
988	Moïse Bonneau	1			17	3	9	17	35			0 6 6½	
989	Félix Pigeon	2			16	2	9	32	50			0 12 3	
990	Olivier Beaudry	4			14	5	9	58	20			1 1 11½	
991	Do.	1			12	9		12	90			0 4 10	
992	Pierre Dufresne	1			12	9		12	90			0 4 10	
993	Jean Bte. Robert	2			11	7	9	23	50			0 8 11	
994	François Plante	1			11			11				0 4 1½	
995	Louis Gosselin	1			11	3		11	30			0 4 2½	
996	François Plante	2			9	5		19				0 7 2	
997	Charles Marsh	4			7	8	9	31	40			0 11 10	
998	Pierre Gareau	1			1	5		1	50			0 0 7	
999	Pierre Monat	1			1	5		1	50			0 0 7	
1000	Thomas Blair	1			6	1		12	30			0 4 7½	

No. de référence.	NOMS DES CENSITAIRES.	ÉTENDUE DE LA CONCESSION OU DU TERRAIN POSSÉDÉ. FRONT. Arpents.	Perches.	Pieds.	PROFONDEUR. Arpents.	Perches.	Pieds.	SUPERFICIE. Arpents.	Perches.	Pieds.	Emplacements ou Lots à bâtir, ou pour d'autres fins que pour des fins agricoles. VALEUR. £ s. d.	Montant de la Rente Constituée à être payée par le Censitaire. £ s. d.	REMARQUES.
	Côté Sud-Ouest de la Grande Ligne.—(Suite.)												
1001	William McGinnis	2			5		9	10	10			0 3 9	
1002	Do.	4			3	3	9	13	40			0 5 1	
	Pointe.												
1003	Pierre Guérin							51	60			0 19 7½	
1004	Louis Morin							7				0 2 8	
1005	François Mochon							22				0 8 6	
1006	Jean Bte. Bombardier							9				0 3 4½	
1007	Michel Juaire							13	60			0 5 1	
1008	Jean Bte. Bombardier							51				0 19 4½	
1009	J Bte. Lavallée							51	60			0 19 7½	
1010	Louis Brien							25	80			0 9 10	
1011	François Goyette							25	80			0 9 10	
1012	William McGinnis							53	75			1 0 6	
1013	Do.							53	25			1 0 1½	
	Pointe au Chemin de Kempt.												
1014	William McGinnis							27				0 10 4½	
1015	Do.							26				0 9 9	
											25923 0 0	665 13 7¼	

PROVINCE DU CANADA,
BAS CANADA.

Je soussigné, HENRY JUDAH, un des Commissaires en vertu de l'Acte Seigneurial de 1854, certifie avoir fait, conformément à la loi, le présent Cadastre de la Seigneurie de Bleury. Et maintenant, en procédant à clore, comme je clos finalement, par les présentes, le dit Cadastre, je fixe la valeur totale des divers droits et biens lucratifs de la dite Seigneurie aux sommes suivantes, viz :—

	$	cts.
1. Valeur des Cens et Rentes	44,378	75
2. Valeur des Lods et Ventes	24,071	08
	$ 68,449	83

La Seigneuresse n'a droit à aucune autre indemnité, et il n'y a aucuns autres droits ni biens lucratifs à estimer dans cette dite Seigneurie, outre ceux qui apparaissent et qui sont énumérés ci-dessus.

De sorte que la valeur totale de la dite Seigneurie se trouve être de la somme de soixante-et-huit mille quatre cent quarante-neuf piastres et quatre-vingt-trois centins, à laquelle somme je la fixe.

Daté à Christieville le 27 Mars, 1857.

HENRY JUDAH,
Commissaire.

Province du Canada,
Bas Canada.

Je, soussigné, HENRY JUDAH, un des Commissaires en vertu de l'Acte Seigneurial Refondu, fait, en triplicata et conformément à la loi, le présent Cadastre abrégé de la seigneurie de Bleury.

Les rentes constituées, payables à la seigneuresse de cette seigneurie, par les Censitaires d'icelle et la valeur des droits casuels, pour l'abolition desquels une indemnité est accordée, par le Gouvernement de cette province, à la dite seigneuresse, pour le rachat du droit de lods et ventes, sont celles qui paraissent au présent Cadastre.

De plus les droits de la couronne, dans cette seigneurie, consistent dans le droit de quint, le droit de quint est computé, en formant une année commune sur le quint accru dans le Bas Canada pendant les vingt-cinq années immédiatement antérieures à la passation de l'acte seigneurial de 1854, réparti sur la dite seigneurie, en vertu des dispositions du dit acte, et se monte à une somme annuelle de cinquante-et-une piastres et trente-trois centins..... $51 33

Et en foi de tout ce que dessus j'ai signé.

Montréal, 21 Janvier, 1861.

Commissaire sous l'Acte Seigneurial Refondu.

No. 8.

CANADA, B. C.

Procédés sous l'Acte Seigneurial de 1854 et ses amendements.

CADASTRE ABRÉGÉ

DE LA

SEIGNEURIE DE BONSECOURS,

POSSÉDÉE PAR AIMÉ MASSUE, Écuyer.

Fait le 24 Janvier, 1861, par HENY. JUDAH, Ecuyer, Commissaire.

SEIGNEURIE DE BONSECOURS.

ERRATA

No. de référence.	Nature de l'Erreur.				
37	Rente Constituée.....	*au lieu de*	£0 3 4½	*lisez*	£0 3 4½
73	Do.	"	0 19 9.....	"	0 16 9
102	Nom.....	"	Boiseau.....	"	Poisteau
102	Valeur d'emplacement.....	"	£1 0 0.....	"	£7 0 0
111	Nom.....	"	Lepire	"	Lepère
113	No. de Référence.....	"	1 3.....	"	113 A
"	Do.	"	113½.....	"	113 B
"	Do.	"	113⅓.....	"	113 C
"	Do.	"	113¾.....	"	113 D
117	Nom.....	"	Sancartin	"	Sancartier
155	No. de Référence.....	"	½155.....	"	155 A
"	Do.	"	¼155.....	"	155 B
"	Do.	"	½155.....	"	155 C
"	Do.	"	¾155.....	"	155 D
"	Do.	"	155.....	"	155 E
160	Rente constituée.....	"	£0 7 8.....	"	£0 7 5
164	No. du Terrier.....	"	41 ½42.....	"	— ½42
167	Nom.....	"	Junior	"	Senior
188	No. du Terrier.....	"	3.....	"	Partie 3
189	Do.	"	3.....	"	Partie 3
222	Nom.....	"	Théroux.....	"	Héroux
223	do.	"	Do.	"	Do.
230	do.	"	Do.	"	Do.
232	Rente Constituée.....	"	£0 3 4½.....	"	£0 3 2¼
292	No. du Terrier.....	"	19.....	"	½19
296	Do.	"	20.....	"	Partie 20
297	Do.	"	20.....	"	Partie 20
298	Do.	"	21.....	"	Partie 21
299	Do.	"	21.....	"	Partie 21
421	Do.	"	½11 ½12.....	"	½11 ½12
531	Nom.....	"	Théroux.....	"	Héroux

No.	No. du Terrier.	NOMS DES CENSITAIRES.	ETENDUE DE LA CONCESSION OU DU TERRAIN POSSÉDÉ. FRONT. Arpents.	Perches.	Pieds.	PROFONDEUR. Arpents.	Perches.	Pieds.	SUPERFICIE. Arpents.	Perches.	Pieds.	Emplacements ou Lots à bâtir, ou pour d'autres fins que pour des fins agricoles. VALEUR. £ s. d.	Montant de la Rente Constituée à être payée par le Censitaire. £ s. d.	Voyez référence au bas.
		Première Concession.												
1		Héritiers de feu Théophile Schmidt							32	75			0 5 9¾	
2		Jos. et Olivier Lasalle	2	5		13	1		32	75			0 5 9¾	
3		Paul Labbé	2			16	3	9	32	75			0 5 9¾	
4		Héritiers de feu Ol. Schmidt							32	75			0 5 9¾	
5	1	Veuve Michel Landry							28	50			0 2 4	
6	1	Joseph Joyal							36				0 2 7½	
7	½ 2	Jean Nadeau	1	5		30			45				0 3 4½	
8	½ 2	Narcisse Fagnan	1	5		30			45				0 3 4½	
9	½ 3	Maxime Brouillard	1	5		30			45				0 3 4½	
10	½ 3	Narcisse Fagnan	1	5		30			45				0 3 4½	
11	4	Michel Brouillard, fils	2			30			60				0 4 3	
12	½ 5	Jean Bte. Brouillard	1	5		30			45				0 3 4½	
13	½ 5	Pierre Brouillard, fils	1	5		30			45				0 3 4½	
14	½ 5 6	Narcisse Brouillard	3	5		30			105				0 8 0	
15	7	Pierre Brouillard, père	1	5		30			45				0 3 5½	
16	8 9	Jean Bte. Hébert, fils	3			30			90				0 6 5	
17	½ 9 10	Joseph Brouillard	3			30			90				0 6 10½	
18	11	B. Trudeau, Junior	3			30			90				0 6 4½	
19	½ 12	Bazile Trudeau, Senior	1	5		30			45				0 3 2¼	
20	½ 12	Benjamin Trudeau	1	5		30			45				0 3 2¼	
21	½ 13	Félix Hébert	2			30			60				0 4 3	
22	13	Narcisse Hébert							36				0 2 6½	
23	13	Joseph Hébert	1			24			24				0 1 8½	
24	½ 14	Joseph Deguire	2			30			60				0 4 3	
25	½ 14	Hilaire Deguire	2			30			60				0 4 3	
26	15	Régis Danis	2			30			60				0 4 3	
27	16	Joseph Deguire, fils	2			30			60				0 4 3	
28	½ 17	Jean Bte. Deguire	1			30			30				0 2 1½	
29	½ 17	Michel Arel		5		30			15				0 1 0½	
30	½ 17 ½ 18	Olivier Deguire	2			30			60				0 4 3	
31	½	Louis Deguire	1	5		30			45				0 3 2¼	
32	19	Bénoni Gaucin	1	5		30			45				0 0 11	
33	½ 19	Joseph Gaucin, fils	1	5		30			45				0 0 11	
34	20	Claude Boissel	3			30			90				0 6 5	
35	½ 21	Maxime Badayac	1	5		30			45				0 3 5½	

1° Bonsecours.

| No. de référence. | No. du Terrier | NOMS DES CENSITAIRES | ÉTENDUE DE LA CONCESSION OU DU TERRAIN POSSÉDÉ | | |

No. de Plan	Noms des Propriétaires actuels	Nature de la Concession originaire de la Seigneurie	Superficie	Cens et Rentes			Lods et Ventes		
				£	s.	d.	£	s.	d.
	Village Mission, Rue Payet, Côté Est								
[illegible]	[illegible] Dubois [illegible]	[illegible]	[illegible]	[illegible]	10	0	0	16	9
[illegible]	[illegible] Bourcier	[illegible]	[illegible]	[illegible]	5	0	0	0	1
[illegible]	Louis Bourcier	[illegible]	[illegible]	[illegible]	75	0	0	0	16	9
[illegible]	[illegible] Mc[illegible]	[illegible]	[illegible]	[illegible]	10	0	0	0	19	9
	Rue Royale, Côté Ouest								
[illegible]	[illegible] Dubois	[illegible]	[illegible]	[illegible]	150	0	0	1	7	6
[illegible]	[illegible] Nap. Comtois	[illegible]	[illegible]	[illegible]	[illegible]	10	0	[illegible]	[illegible]	[illegible]
[illegible]	39	Pierre Vinet	[illegible]	[illegible]	75	0	0	0	8	4½
[illegible]	39	Augustin [illegible]	[illegible]	[illegible]	82	0	0	0	8	4½
[illegible]	[illegible]	Augustin Dubreuil	[illegible]	[illegible]	15	0	0	0	8	4½
[illegible]	37	Isidore Bourcier	[illegible]	[illegible]	25	0	0	0	8	4½
[illegible]	35	[illegible] Bourcier fils	[illegible]	[illegible]	25	0	0	0	16	9
[illegible]	33	[illegible] Bourgeois	[illegible]	[illegible]	62	10	0	0	16	9
[illegible]	31	Michel Mc[illegible]	[illegible]	[illegible]	37	10	0	0	16	9
	Rue Varennes, Côté Est								
[illegible]	P. Célestin Beaugrand	[illegible]	[illegible]	[illegible]	50	0	0	1	13	6
[illegible]	La Corporation des Ecoles	[illegible]	[illegible]	[illegible]	[illegible]			0	0	2
[illegible]	55, 56	Claude Cartier	[illegible]	[illegible]	37	10	0	0	16	9
	Même Rue Varennes, Côté Ouest								
86	3, 4	Calixte Giraard	[illegible]	[illegible]	75	0	0	0	16	9
87	5, 6	François Giard	[illegible]	[illegible]	36	0	0	0	16	9
88	7	Joseph Gauthier	[illegible]	10000	25	0	0	[illegible]		
88½	8	Ant. Richard, fils	[illegible]	10000	30	0	0	0	16	9
89	9, 10	Bénoni Dominé	[illegible]	10000	25	0	0	0	0	2
90	11, 12	Michel Languirand	[illegible]	10000	40	0	0	0	0	3
	Rue Capitale ou Massue, Côté Est								
91	37, 38	Veuve Jacques Delisle	[illegible]	10000	100	0	0	0	16	9
92	39	Bazile Lavallée	[illegible]	5000	25	0	0	0	8	4½
93	40	Louis Giard	[illegible]	5000	125	0	0	0	8	4½
94	41, 42	Veuve Bénoni Milette	[illegible]	10000	75	0	0	0	16	9

No. de Référence.	No. du Terrier.	NOMS DES CENSITAIRES.	ÉTENDUE DE LA CONCESSION OU DU TERRAIN POSSÉDÉ. FRONT. Arpents.	Perches.	Pieds.	PROFONDEUR. Arpents.	Perches.	Pieds.	SUPERFICIE. Arpents.	Perches.	Pieds.	Emplacements ou Lots à bâtir, ou pour d'autres fins que pour des fins agricoles. VALEUR £ s. d.	Montant de Rente Constituée à être payé par le Censitaire £ s. d.
		Village Massue, Rue Capitale ou Massue, Côté Ouest.											
95	4	Représ. Narcisse Chenevert										5000	20 0 0	0 8 1
96	5	Joseph Martin										5000	30 10 0	0 8 1
97	6	Joseph Lavallée										5000	50 0 0	0 8 1
98	7	Pierre Dorvilliers										5000	70 0 0	0 8 1
		Rue Orléans, Côté Est.												
99	31	Représentants de N. Chenevert										5000	10 0 0	0 8 1
100	30	Joseph Martin										5000	7 0 0	0 8 1
101	29	Bazile Lavallée										5000	1 0 0	0 8 1
102	28	J. Bte. Boiseau										5000	1 0 0	0 8 1
		Même Rue Orléans, Côté Ouest.												
103	5, 6	Louis Gendron										100 0	45 0 0	0 16 9
104	7, 8	Louis Héroux										10000	30 0 0	0 16 9
		Rue Ste. Julie, Côté Est.												
105	32, 31	Michel Danis										10000	20 0 0	0 16 9
106	½ 30	Louis Danis										2000	5 0 0	.....
106½	½ 29	Joseph Grenier										5000	37 10 0	0 8 4½
107	½ 30	J. Bte. Boisteau										5000	30 0 0	.....
107½	½ 29	J. Bte. Allard										5000	10 0 0	0 8 4½
		Même Rue Ste. Julie, Côté Ouest.												
108	5, 6	Joseph Danis										10000	37 10 0	0 16 9
109	8	Adélaide Désautels										5000	12 10 0	0 8 4½
110	7	Elizabeth Désautels										5000	50 0 0	0 8 4½
		Rue Napoléon, Côté Est.												
111	32, 31	Félix Lepire, fils										13150	30 0 0	1 2 0½
112	30, 29	Jean Marois et Emmanuel Aret										13150	25 0 0	0 0 2
		Même Rue Napoléon, Côté Ouest												
113	5, 6	Isaac Lambert										10000	12 10 0	.....
113¼	"	Michel Brouillard										10000	7 10 0	0 0 3
113½	"	Louis Blain										10000	30 0 0	.....
113¾	"	Frs. Lebrun										10000	7 10 0	.....

No.	No. du Terrier.	NOMS DES CENSITAIRES.	ETENDUE DE LA CONCESSION OU DU TERRAIN POSSÉDÉ. FRONT. Arpents.	Perches.	Pieds.	PROFONDEUR. Arpents.	Perches.	Pieds.	SUPERFICIE. Arpents.	Perches.	Pieds.	Emplacements ou Lots à bâtir, ou pour d'autres fins que pour des fins agricoles. VALEUR. £ s. d.	Montant de la Rente Constituée à être payée par le Censitaire. £ s. d.	Voyez référence plus loin.
		Village Massue, Rue Publique ou Bas de la Côte, Côté Nord.												
114	40, 39, 38	Julie Chamberland									10000	7 10 0	.....	
114½	"	Louis Hyacinthe Bibaud									12000	15 0 0	1 0 1½	
115	38, 37	Michel Lambert, fils									1000	25 0 0	0 6 8	
116	37	Louis Trudeau									1000	5 0 0	0 6 8	
117	36, 35	J. Bte. Gignère dit Sancartin									16000	50 0 0	0 0 3	
		Même Rue Publique, Côté Sud.												
118	1, 2	Auguste Lacroix									16000	35 0 0	0 16 9	
119	3, 4	Louis Chevalier									20715	100 0 0	0 0 3	
119½	5, 6	Madame Lussier									10000	90 0 0	.....	
		Rue Durocher.												
120	33,34 / 32,31	Gédéon Durocher									20000	200 0 0	1 13 6	
121	30, 29	Louis Archambault									3011	47 10 0	0 5 1	
122	30, 29	Joseph Lebrun									3696	40 0 0	0 6 3	
123	29	William Roussy									3290	37 10 0	0 5 5	
124	28, 27	Antoine Richard, père									6000	36 0 0	0 10 1	
125	27	Gilbert Laforêt									1000	25 0 0	0 6 8	
126	26, 25	Joseph Lebrun									5000	10 0 0	0 8 4½	
127	26, 27	Edouard Boissel									5000	25 0 0	0 8 4½	
128	24, 23	Antoine Trudeau									16000	30 0 0	0 16 9	
129	27	Do.									5000	10 0 0	0 8 4½	
130	22, 21	Louis Girard									1000	125 0 0	0 16 9	
		Rue Cartier.												
131	7, 8	Aimé Massue									10000	20 0 0	0 16 9	
132	½ 9	Veuve Ls. Sylvestre									5000	5 0 0	0 8 4½	
133	½ 10	Joseph Lavallée									5000	5 0 0	0 8 4½	
134	11, 12	Augustin Rivard									10000	125 0 0	0 16 9	
135	13, 14	Pierre Gélinas									10000	80 0 0	0 0 3	
136	15, 16	Joseph Lapolice									10000	20 0 0	0 16 9	
137	17	Jean Paquette									5000	30 0 0	0 8 4½	
138	26, 27	Do.									5000	30 0 0	0 8 4½	
139	18	François Paquette									5000	10 0 0	0 8 4½	
140	½ 26, ½ 25	Do.									5000	10 0 0	0 8 4½	
141	19, 20	Veuve Bénoni Milette									1000	10 0 0	0 16 9	

No. de référence.	No. du Terrier.	NOMS DES CENSITAIRES.	ETENDUE DE LA CONCESSION OU DU TERRAIN POSSÉDÉ. FRONT. Arpents.	Perches.	Pieds.	PROFONDEUR. Arpents.	Perches.	Pieds.	SUPERFICIE. Arpents.	Perches.	Pieds.	Emplacements ou Lots à bâtir, ou pour d'autres fins que pour des fins agricoles. VALEUR. £	s.	d.	Moment de la Rente Constituée à être payée par le Censitaire. £	s.	d.
		Village Massue, Rue Bonsecours, Côté Nord.															
142	A	François Lussier									5400	25	0	0	0	9	0½
143	B	Pierre Lussier									2409	32	10	0	0	1	1
144	C	Do.									6735	30	0	0	0	0	1
145	D	Moïse Berthiaume									13301½	15	0	0	0	0	1
146	E	Calixte Girouard									[illegible]	3	0	0	0	0	1
147	F	François Dragon									16321½	3	0	0	0	0	1
148	G	Joseph Pepin									10600	30	0	0	0	0	[illegible]
149	H	Jos. Michel Lavallée									2190	112	10	0	0	0	
150	I	Do.									29625	5	0	0	0	0	5
		Même Rue Bonsecours, Côté Sud.															
151	28,29,30	Ambroise Archambault									15000	63	0	0	1	5	[illegible]
		Rue St. Nicolas, Côté Nord.															
152	23, 24	Antoine Levasseur									9240	100	0	0	0	0	[illegible]
		Rue Capitale.															
153	A	Le Terrain des Sœurs de la Présentation									55752	.....			0	0	1
		Rue Napoléon, Côté Ouest.															
154		Joseph Lebrun									10000	10	0	0	0	0	1½
		Première Concession, Rue Victoire, Côté Ouest.															
¼155		Augustin Lemieux									10000	18	0	0	0	0	1½
¼155		Olivier Désautels									16200	12	10	0	.....		
½155		Joseph Thibault									48600	7	10	0	.....		
¾155		Veuve Joseph Maclure									16200	20	0	0	.....		
155		Théophile Paradis									16200	10	0	0	.....		
156	37	Aimé Massue	1	5	...	30	...	...	45	...	...	.....			0	3	4½
157	37	Gaspard Aimé Massue	3	...	...	30	...	...	90	...	...	.....			0	6	11
158	½38	Joseph Taurel	1	5	...	32	...	...	48	...	...	.....			0	3	8½
159	½38	Bazile Taurel	1	5	...	32	...	...	48	...	...	.....			0	3	8½
160	39	Joseph Bergeron	3	...	...	32	...	...	96	...	...	.....			0	7	8
161	40	Gaspard Aimé Massue	1	5	...	28	5	...	42	75	...	.....			0	3	4

No. de référence	No. du Terrier.	NOMS DES CENSITAIRES.	ÉTENDUE DE LA CONCESSION OU DU TERRAIN POSSÉDÉ. FRONT. Arpents	Perches.	Pieds.	PROFONDEUR. Arpents.	Perches.	Pieds.	SUPERFICIE. Arpents.	Perches.	Pieds.	Emplacements ou Lots à bâtir, ou pour d'autres fins que pour des fins agricoles. VALEUR. £ s. d.	Montant de la Rente Constituée à être payée par le Censitaire. £ s. d.	Voyez renvoi au bas.
		Première Concession et Village Massue, Rue Victoire, Côté Ouest.—(Suite.)												
162	40, 41	Joseph Lapolice							18	50			0 1 0½	
163	40, 41	Michel Fourquin							152				0 11 6½	
164	41, 42	Antoine Robidoux, fils	1	5		32	5		48	75			0 3 8½	
165	42, 43	François Dubois	2	2	6	32	5		72	76			0 5 8½	
166	43	J. Bte. Théroux, Plassis	2	5		32	9		82	25			0 6 1½	
167	44	Joseph Robidoux, Junior	2	5		33			82	50			0 11 8	
168	44	Régis Robidoux, fils		5		32			16				0 2 9½	
169	45	Do.	1	5		30			45				0 3 5½	
170	45	J. Bte. Provençal	1	5		29			43	50			0 3 4½	
171	46	Do.		5		29			14	50			0 2 5	
172	46	François Lambert	2			25			50				0 8 11	
173	46	Hubert Morin		5		25			12	50			0 2 3	
174	47	Do.	1	5		24			36				0 2 9	
175	47, 48	J. Bte. Lebrun	2	5		22			55				0 4 2½	
176	48	Olivier Giguère	1			15			15				0 1 5½	
177	48	Elizabeth Tamel		5		18			9				0 0 8½	
178	48	J. Bte. Giguère	1	7	9	16			25				0 2 2	
179	49	François Giguère	1	7	9	12			21				0 1 7½	
180	50	J. Bte. Giguère	3			10			30				0 2 3½	
181	51	François Lambert	3			5			15				0 1 2	
182	52	Solomon Forcier	1	5		2			3				0 0 6½	
183	52	Olivier Giguère	1	5		1			1	50			0 0 3½	
		Première Concession nommée Aboute de Tonnancour.												
184	1	Joseph Salvas, fils							2	75			0 0 0½	
185	1	J. Bte. Deguire	2			1			8				0 0 2½	
186	1	Joseph Deguire	2			8			16				0 0 5	
187	2	Louis Parent, fils de Jean	3			12	5		37	50			0 1 0½	
188	3	Jean Bte. Deguire	1	5		16			24				0 0 7½	
189	3	Louis Parent	1	5		16			24				0 0 7½	
190	3 1ère partie	Pierre Vanasse	1	5		9	2		13	80			0 0 4	
191	3 2ème partie	Joseph Parenteau	1	5		8	6		12	90			0 0 3	
192	4 1ère partie	Repres. de feu Ant. Vanasse	1	5		14			21				0 0 6½	
193	4	Jean Parent	1	5		5			7	50			0 0 2½	
194	5	Joseph Lambert	3			20	5		61	50			0 1 7	
195	6	Jean Bte. Parent	1	5		24			36				0 0 11	

No. de référence.	No. du Terrier.	NOMS DES CENSITAIRES.	ETENDUE DE LA CONCESSION OU DU TERRAIN POSSÉDÉ. FRONT. Arpents	Perches	Pieds.	PROFONDEUR. Arpents.	Perches.	Pieds	SUPERFICIE. Arpents.	Perches	Pieds.	Emplacements ou Lots à bâtir, ou pour d'autres fins que pour des fins agricoles. VALEUR £	s.	d.	Montant de la Rente Constituée, à être payée par le Censitaire. £	s.	d.
		Première Concession nommée Aboûts de Tonnancour.— (Suite.)															
196	½ 6	Louis Hébert	1	...		21	5	...	36	75	...	.....			0	0	11
197	Pt. 7	Veuve et Héritiers de feu Régis Vanasse	3	.....		11	.....		3	.....		.....			0	0	10
198	" 7	Jean Parent	1	5	...	15	5	...	23	25	...	.....			0	0	7
199	" 7	Do.	1	5	...	7	5	...	11	25	...	.....			0	0	3
200	" 7	Guillaume Houle	1	5	...	8	.....		12	.....		.....			0	0	4
201	" 8	Jean Bte. Hébert	1	5	...	11	5	...	16	50	...	.....			0	0	6
202	" 8	Joseph et Félix Fourque	1	5	...	11	.....		16	50	...	.....			0	0	9
203	" 8,9	Jean Parent	2	.....		3	.....		18	.....		.....			0	0	9
204	" 8	Jean Bte. Hébert	3	.....		3	.....		9	.....		.....			0	0	5
205	" 8	Jean Parent	3	.....		4	.....		12	.....		.....			0	0	7
206	" 8	Guillaume Houle	3	.....		8	.....		24	.....		.....			0	1	0
207	" 9	Jean Parent	1	5	...	13	.....		19	50	...	.....			0	0	8
208	" 9	Onézime Deguire et autres, Représ. David Beliveau.	1	5	...	13	.....		19	50	...	.....			0	0	8
209	" 9	Thomas Hébert	3	.....		17	5	...	52	50	..	.....			0	1	2
210	" 10	Joseph Lambert, fils	1	5	...	11	3	...	7	15	...	.....			0	0	2
211	" 10	Joseph Lambert, père	1	5	...	10	.....		5	.....		.....			0	0	2
212	" 10	Onezime Deguire	1	5	...	11	.....		7	.....		.....			0	0	2
213	" 10	Narcisse Cartier		15	38	5	...		3	25	...	.....			0	0	1
214	" 10	Joseph Lambert, fils		15	14	3	...		1	19	11	.....			0	0	0
215	" 10	Joseph Lambert, père		15	16	.....			83	108		.....			0	0	6
216	" 10	Onézime Deguire		15	14	.....			1	19	160	.....			0	0	6
217	" 10	Sophie Cartier		15	38	5	...		3	25	...	.....			0	0	1
218	" 10	Joseph Lambert, fils	2	9	14	3	...		3	57	132	.....			0	0	1
219	" 10	Joseph Lambert, père	2	9	10	.....			2	50	...	.....			0	0	1
220	" 10	Onezime Deguire	2	9	14	.....			3	50	...	.....			0	0	1
221	" 10	Wm. Delany et On. Deguire							14	75	...	.....			0	0	4½
222	" 10	Jean Bte. Théroux, fils							14	75	...	.....			0	0	4½
223	" 10	Jean Bte Théroux, père	1	5	...	25	.....		37	50	...	.....			0	0	11½
224	" 10	Jean Bte. Sénécal, fils	1	5	...	15	.....		22	50	...	.....			0	0	7
225	½ 11	Joseph Hebert, fils	1	5	...	42	3	...	63	45	...	.....			0	1	3½
226	Pt. 11	Do.	1	5	...	10	.....		15	.....		.....			0	0	4
227	" 11	Léonard Parent	7	9	14	8	...		11	10	...	.....			0	0	3
228	" 11	Joseph Parent	7	9	14	8	...		11	10	...	.....			0	0	3
229	" 11	Jean Parent	1	5	...	14	4	...	17	10	...	.....			0	0	4
230	" 11	[illegible]	1	5	...	13	1	...	19	65	...	.....			0	0	5

No de référence.	No du Terrier.	NOMS DES CENSITAIRES.	ÉTENDUE DE LA CONCESSION OU DU TERRAIN POSSÉDÉ — FRONT. Arpents.	Perches.	Pieds.	PROFONDEUR. Arpents.	Perches.	Pieds.	SUPERFICIE. Arpents.	Perches.	Pieds.	Les placements ou Lots à bâtir, ou pour d'autres fins que pour des fins agricoles. VALEUR. £ s. d.	Montant de la Rente Constituée à être payée par le Censitaire. £ s. d.	Voyez référence au plan.
		Deuxième Concession nommée Thiersant.												
231	1	Joseph Hébert, fils	3			3	7	9	11	25			0 2 6½	
232	Pt. 2	Do.	1	5		10			15				0 3 4¼	
233	Pt. 2	Louis Gignère												
234	Pt. 2	Louis Gaucin		7	9	15			11	25			0 5 8½	
235	Pt. 2	Jean Bte. Théroux	1	5		15			22	50			0 3 11	
236	Pt. 2	Paul Lalleur	1	5		22			33				0 6 4½	
237	¼ 3	Simon Brouillard		7	9	30			22	50			0 4 0¼	
238	¼ 3	Théophile Brouillard		7	9	30			22	50			0 4 0¼	
239	¼ 3	Narcisse Fagnan et Jos. Salvas		7	9	30			22	50			0 4 0¼	
240	¼ 3	Joseph Théroux		7	9	30			22	50			0 4 0¼	
241	4	Louis Parent, fils de Jean	3			30			90				0 16 1	
242	¼ 5	Louis Parent et les Héritiers de feu Théophile Schmidt		7	9	30			22	50			0 4 0¼	
243	¼ 5	Jean Nadeau		7	9	30			22	50			0 4 0¼	
244	¼ 5	Olivier Lassalle		7	9	30			22	50			0 4 0¼	
245	¼ 5	Paul Labbé		7	9	30			22	50			0 4 0¼	
246	¼ 6	Antoine Fourquin	1	5		30			45				0 8 0½	
247	Pt. 6	Jean Nadeau		7	9	2			1	50			0 0 4	
248	¼ 6	Olivier Lassalle		7	9	30			22	50			0 4 0¼	
249	¼ 6	Joseph Lassalle		7	9	30			22	50			0 4 0¼	
250	¼ 7	Narcisse Fagnan		7	9	15			11	25			0 2 0	
251	¼ 7	Joseph Willard		7	9	15			11	25			0 2 0	
252	¼ 7	Jean Olivier Arcand	2	2	9	25			56	25				
253	Pt. 7	Michel Brouillard, fils	2	2	9	5			11	25			0 12 1	
254	¼ 8	Do.		7	9	30			22	50			0 4 0¼	
255	¼ 8	Jean Bte. Brouillard		7	9	30			22	50			0 4 0¼	
256	¼ 8	Pierre Brouillard, fils	1	5		30			45				0 8 0½	
257	¼ 9	Bazile Blanchard		7	9	30			22	50			0 4 0¼	
258	¼ 9	Joseph Blanchard		7	9	30			22	50			0 4 0¼	
259	Pt. 9	Théophile Brouillard		3	1	30			9	16	216		0 1 7	
260	" 9	Joseph Blanchard		3	13½	30			11	25			0 1 10½	
261	" 9	Bazile Blanchard		4	8	30			13	33	108		0 2 7½	
262	" 9	Pierre Brouillard		3	13½	30			11	25			0 1 10½	
263	" 10	Narcisse Brouillard				30			45				0 8 0½	
264	" 10	J. Bte. Héb[illegible], fils												
265	½ 10	Do	1	5					45				0 8 0½	

No. de référence.	No. du Terrier.	NOMS DES CENSITAIRES.	ÉTENDUE DE LA CONCESSION OU DU TERRAIN POSSÉDÉ. FRONT. Arpents.	Perches.	Pieds.	PROFONDEUR. Arpents.	Perches.	Pieds.	SUPERFICIE. Arpents.	Perches.	Pieds.	Emplacements ou Lots à bâtir, ou pour d'autres fins que pour des fins agricoles. VALEUR. £ s. d.	Montant de Rente-Constituée à être payé par le Censitaire. £ s. d.
		Deuxième Concession nommée Thiersant.—(Suite.)											
266	¾ 11	Joseph Brouillard	2	2	9	30			67	50			0 12 6
267	¼ 11	Narcisse Brouillard		7	9	30			22	50			0 4 6
268	⅛ 12	Joseph Deguire		5		30			15				0 2 9
269	Pt. 12	Joseph Brouillard	1	2	9	17	5		21	87	162		0 4 0
270	Pt. 12	J. Bte. Hébert	1	2	9	12	5		15	62	162		0 2 7
271	Pt. 12	Benjamin Trudeau	1	2	9	30			37	50			0 6 8
272	Pt. 13	Félix Hébert	1	7	9	30			52	50			0 7 1
273	Pt. 13	Narcisse Brouillard	1		12	30			32				0 8 0
274	Pt. 13	Joseph Hébert, père		1	15	30			5	50			0 0 11
275	½ 14	Jacques Fourquin	1	5		30			45				0 8 0
276	¼ 14	Michel Brouillard, fils		7	9	30			22	50			0 4 0
277	¼ 11	J. Bte. Brouillard		7	9	30			22	50			0 4 0
278	Pt. 15	Joseph Deguire							35	83	108		0 6 5
279	Pt. 15	Hilaire Deguire							35	83	108		0 6 5
280	Pt. 15	Joseph Deguire, fils							35	83	108		0 6 5
281	Pt. 15	J. Bte. Deguire							61				0 10 9
282	Pt. 15	Olivier Deguire							33	75			0 6 0
283	Pt. 15	Louis Deguire							33	75			0 6 0
284	½ 16	Bénoni Gaucin	1	5		30			45				0 0 11
285	½ 16	Benjamin Gaucin	1	5		30			45				0 0 11
286	¼ 17	Louis Pepin, fils		7	9			30	22	50			0 4 0
287	¼ 17	Olivier Deguire		7	9			30	22	50			0 4 0
288	¼ 17	Louis Pepin, père		7	9			30	22	50			0 4 0
289	¼ 17	Antoine Deguire		7	9			30	22	50			0 4 0
290	½ 18	Joseph Fourquin	1	5		30			45				0 8 0
291	½ 18	J. Bte. Hébert, Junior	1	5		30			45				0 8 0
292	19	Félix Hébert	1	5		30			45				0 8 0
293	½ 19	Antoine Fourquin	1	5		30			45				0 8 0
294	½ 20	Joseph Hébert, fils	1	5		30			45				0 8 0
295	¼ 20	Félix Brouillard		7	9	30			22	50			0 4 0
296	20	Antoine Gaucin		7	9	27			20	25			0 4 0½
297	20	Félix Brouillard		7	9	3			2	25			
298	21	Antoine Gaucin	1	3	6	30			40				0 7 2
299	21	Pierre Verrieur		6	12	30			20				0 3 8
300	¼ 21	J. Bte. Badayac	1			30			30				0 5 1½
301	¼ 21	Pierre Badayac	1			30			30				0 5 4½

No de référence.	No. du Terrier.	NOMS DES CENSITAIRES.	ÉTENDUE DE LA CONCESSION OU DU TERRAIN POSSÉDÉ. FRONT. Arpents.	Perches.	Pieds.	PROFONDEUR. Arpents.	Perches	Pieds.	SUPERFICIE. Arpents.	Perches.	Pieds	Emplacements ou Lots à bâtir, ou pour d'autres fins que pour des fins agricoles. VALEUR. £ s. d.	Montant de la Rente Constituée à être payée par le Censitaire. £ s. d.	Voyez référence au Lots.
		Deuxième Concession nommée Thiersant.—(Suite.)												
302	22	Joseph Forcier	2			30			60				0 10 9¼	
303	½ 23	Hubert Badayac	2			30			60				0 10 9¼	
304	½ 23	Narcisse Hebert	1			30			30				0 5 4½	
305	½ 23 / ½ 24	Olivier Joyal, fils	2	7		30			75				0 13 5	
306	½ 24 / ½ 25	Antoine Fourquin	2			30			60				0 10 9¼	
307	½ 25	François Forcier	1	5		30			45				0 8 0½	
308	¼ 26	Joseph Forcier		7	9	30			22	50			0 4 0¼	
309	¼ 26	Pierre Salvas		7	9	30			22	50			0 4 0¼	
310	½ 26	Thomas Vanasse	1	5		30			45				0 8 0½	
311	½ 27	Antoine Rivard	1	5		30			45				0 8 0½	
312	½ 27	Joseph Robidoux	1	5		30			45				0 8 0½	
313	28	Paul Boisvert	3			30			90				0 16 1	
314	½ 29	Joseph Brouillard	1	5		30			45				0 8 0½	
315	½ 29	Narcisse Brouillard	1	5		30			45				0 8 0½	
316	½ 30	Joseph Fourquin	1	5		30			45				0 8 0½	
317	½ 30	Joseph Lebrun	1	5		30			45				0 8 0½	
318	½ 31	Antoine Fourquin	1	5		30			45				0 8 0½	
319	½ 31	Benjamin Lebrun	1	5		30			45				0 8 0½	
320	Pt. 32	Michel Trahan, fils	1	5		30			45				0 8 0½	
321	Pt. 32	Michel Trahan, père	1			30			30				0 5 5	
322	33	Do.	5			30			90				0 16 1	
323	½ 36	Hubert Méthot	1	5		31			46	50			0 17 5¾	
324	½ 36	Olivier Deguire	1	5		31			46	50			0 17 5¾	
325	½ 37	Bazile Taurel	1	5		31			46	50			0 17 5¾	
326	½ 37	Gaspard Aîné Massue	1	5		31			46	50			0 17 5¾	
327	Pt. ½ 38	Narcisse Taurel	1	5		30			45				0 16 10½	
328	Pt. ½ 38	J. Bte. Méthot	1	5		28			42				0 15 9½	
329	(P. 39, / (P. 40, 41	Gédéon Durocher	9			20			180				3 7 6	
330	Pt. 42	Michel Gaucin, fils	3			10			30				0 11 3¼	
331	Pt. ½ 43	Joseph Gaucin	1	5		7			10	50			0 3 11½	
332	(P. 43 / (P. 44	Esdras Gaucin	2	5		3			7	50			0 2 9¼	
		Abouts entre les Deuxième et Troisième Rangs.												
333		Louis Salvas et autre							139	75			2 10 5½	

No. de référence.	No. du Terrier.	NOMS DES CENSITAIRES.	ÉTENDUE DE LA CONCESSION OU DU TERRAIN POSSÉDÉ. FRONT. Arpents	Perches	Pieds.	PROFONDEUR. Arpents	Perches	Pieds.	SUPERFICIE. Arpents	Perches	Pieds.	Emplacements ou Lots à bâtir, ou pour d'autres fins que pour des fins agricoles. VALEUR. £ s. d.	Montant de la Rente Constituée à chaque mutation par Cens. £ s. d.
		Bas de la Troisième Concession nommée St. Thomas.											
334	A partie.	Bénoni Pepin	3			3	5		10	50			0 0 3
335	B partie	Pierre Martin							39	25			0 1 1
336	B partie	Antoine Robidoux							12	25			0 0 3
337	1 partie.	Do.				5			10	2	9	5 12 162	0 1 6
338	1 partie.	Jean Bte. Roy	1	5		12	5		18	75			0 5 7
339	1	Joseph Cartier Lafrance	1	5		14			21				0 6 1
340	2	Antoine Robidoux	2	5		15	3	12	38	11	316		0 6 11
341	3	Antoine Parent	1	5		18			27				0 6 9
342	4	Louis Cartier Lafrance	3			21	5		64	50			0 13 5
343	5	Do.	1			23			23				0 4 1
344	5	Antoine Parent	1			25			25				0 4 6
345	6	Onézime Deguire	2	5	13½	25	3		66	11	243		0 11 7
346	7	Emmanuel Paul Hus	2	5		27	5		68	75			0 13 5
347	8	Pierre Salvas	2			30			60				0 10 3
348	9	Joseph Benoit	1	5		30			45				0 8 0
349	9, 10	Jean Bte. Deguire, fils	3	5		30			105				0 18 9
350	10	Michel Salvas	1			30			30				0 5 3
351	11	Do.							19	50			0 3 2
352	12	François Parent	2			30			60				0 10 9
353	13	Michel Salvas	2			30			60				0 10 9
354	14	Olivier Salvas	2			30			60				0 10 9
355	15	Pierre Martin	3			30			90				0 16 1
356	16	Jean Bte. Salvas, fils	2	2	9	30			67	50			0 12 1
357	16, 17	Jean Bte. Giguère	2	2	9	30			67	50			0 12 1
358	17	Joseph Parenteau	1	5		30			45				0 8 0
359	18	Léonard Parent	2			30			60				0 10 9
360	18, 19	Louis Parent	2			30			60				0 10 9
361	20	Joseph Parent	3	5		30			10				0 18 9
362	20	Charles Lamothe	1	5		30			45				0 8 0
363	21	Ant. Proulx et Ls. Villiard	3			30			90				0 16 1
364	22 partie.	Guillaume Houle				7	9		20				0 2 8
365	22 partie.	Michel Parent				7	9		10				0 1 5
366	22	Do.	2	2	9	30			67	50			0 12 0
367	23	Guillaume et Monique Houle	3			30			90				0 16 1
368	24	Emmanuel Paul Hus et autres	2			30			60				0 10 9
369	25	Michel Parent, fils	2			30			60				0 10 9

No. de référence	No. du Terrier.	NOMS DES CENSITAIRES.	ETENDUE DE LA CONCESSION OU DU TERRAIN POSSÉDÉ. FRONT Arpents.	Perches.	Pieds.	PROFONDEUR. Arpents.	Perches.	Pieds.	SUPERFICIE. Arpents.	Perches.	Pieds.	Emplacements ou Lots à bâtir, ou pour d'autres fins que pour des fins agricoles. VALEUR. £ s. d.	Montant de la Rente Constituée à être payée par le Censitaire. £ s. d.	Voyez référence au bas.
		Bas de la Troisième Concession nommée St. Thomas.— (Suite.)												
370	26, 27	Narcisse Nadeau	5			30			150				1 6 10	
371	Pt. 28	J. Bte. Théroux							67	50			0 12 1	
372	Pt. 28	Jules Benoit							22	50			0 4 0½	
373	½ 29	Michel Mathieu, fils	1	5		30			45				0 8 0½	
374	½ 29	Louis Forcier	1	5		30			45				0 8 0½	
375	½ 30	Antoine Peltier	1	5		30			45				0 8 0½	
376	½ 30	Veuve Antoine Peltier	1	5		30			45				0 8 0½	
377	½ 31	Do.	3			10			30				0 5 5	
378	Pt. 31	Olivier Lamothe	1			20			20				0 3 7	
379	Pt. 31	Bazile Théroux		7	9	20			15				0 2 8½	
380	Pt. 31	Olivier Lamothe		2	9	20			5				0 0 10¾	
381	Pt. 31	Pierre Valois	1			20			20				0 3 7	
382	½ 32	Joseph Villiard	1	5		30			45				0 8 0½	
383	Pt. 32	J. Bte. Salvas	1	5		20	5		30	75			0 5 7¼	
384	Pt. 32	Pierre Hébert, père	1	5		9	5		14	25			0 2 7¼	
385	Pt. 33	J. Bte. Salvas	1			9	5		9	50			0 1 9¼	
386	Pt. 33	Joseph Salvas							50	50			0 9 9	
387	34	Louis Salvas	1	5		30			45				0 8 0½	
388	Pt. 35	Do.	1			30			30				0 5 5	
389	Pt. 35	Michel Lamothe		5		10			5				0 0 10¾	
390	Pt. 35	Louis Salvas, fils		5		20			10				0 1 9¾	
391	Pt. 35	Do.	1			30			30				0 5 5	
392	½ 36	Joseph Salvas	1	5		30			45				0 8 0½	
393	¼ 36	Louis Salvas, père		7	9	30			22	50			0 4 0½	
394	¼ 36	Louis Salvas, fils		7	9	30			22	50			0 4 0½	
395	½ 37	Antoine Parenteau	1	5		30			45				0 8 0½	
396	½ 37,38	Joseph Pétrin	4	5		30			135				1 4 1½	
397	39	Do.	2			30			60				0 10 9½	
398	39,40	Joseph Pétrin, fils	2			30			60				0 10 9½	
399	40	Antoine Pétrin	2			30			60				0 10 9¼	
400	41	Louis Valois	5			30			150				1 7 1¼	
401	Pt. 42	J. Bte. Boisteau	3			15			45				0 0 11	
402	Pt. 42	Charles Dufaux	2	2	9	30			67	75			0 1 5	
403	Pt. 43	Pierre Valois		7	9	30			22	50			0 0 5½	
404	½ 43	Félix Valois	1	5		30			45				0 8 0½	
405	½ 43	Pierre Valois, fils	1	5		30			45				0 8 0½	

No. de référence.	No. du Terrier.	NOMS DES CENSITAIRES.	ETENDUE DE LA CONCESSION OU DU TERRAIN POSSÉDÉ. FRONT. Arpents.	Perches.	Pieds.	PROFONDEUR. Arpents.	Perches.	Pieds.	SUPERFICIE. Arpents.	Perches.	Pieds.	Emplacements ou Lots à bâtir, ou pour d'autres fins que pour des fins agraires. VALEUR. £ s. d.	Mo[illegible] Cens[illegible] à ét[illegible] Cens[illegible] £ s.
		Haut de la Troisième Concession nommée St. Thomas.											
406	1	J. Bte. Cournoyer	3			31			93			.....	1 13 1
407	½ 3, 2	Joseph Deguire, Senior	4	5		31			139	50		.....	2 9 [illegible]
408	½ 3	Joseph Deguire, Junior	1	5		31			46	50		.....	0 16 7
409	⅔ 4	Louis Deguire, fils	2			31			62			.....	1 2 1
410	⅓ 4, ⅓ 5	Olivier Deguire	[illegible]			31			62			.....	1 2 1
411	⅔ 5	Jules Benoit	2			31			62			.....	1 2 1
412	6	Michel Héroux	3			31			93			.....	1 13 2
413	½ 7	Joseph Blais	1	5		31			46	50		.....	0 16 7
414	½ 7	Abraham Boisvert	1	5		31			46	50		.....	0 16 7
415	½ 8	Anselme Mérault	1	5		31			46	50		.....	0 16 7
416	½ 8	Jean Bte. Tellier	1	5		31			46	50		.....	0 16 7
417	½ 9	François Bérard	1	5		31			46	50		.....	0 16 7
418	½ 9	Norbert Bérard	1	5		31			46	50		.....	0 16 7
419	½ 10	Joseph Deguire	1	5		31			46	50		.....	0 16 7
420	½10½12	Pierre Tellier	3			31			93			.....	1 13 [illegible]
421	½11½12	François Germain	2			31			62			.....	1 2 1
422	⅚ 12	Joseph Germain	2	5		31			77	50		.....	1 7 8
423	⅔ 13	Joseph Beauparlant	2			31			62			.....	1 2 1
424	P 13,14	J. Bte. Hébert, fils	1	5		15	5		23	25		.....	0 8 3
425	P 13,14	Thomas Hébert	1	5		15	5		23	25		.....	0 8 3
426	P. ⅚ 14	Bénoni Salvail	2	5		30	4		76			.....	1 7 1
427	Pt. 15	J. Bte. Véronneau	3			26			78			.....	1 7 9
428	P. ⅔ 16	Joseph Peltier	2			23			46			.....	0 16 5
429	P ⅔16,⅓17	Antoine Nadeau	2			21			42			.....	0 14 11
430	P. ⅔ 17	Jean Nadeau	2			19			38			.....	0 13 7
431	Pt. 18	Thomas Sayer	3			15	5		46	50		.....	0 16 7
432	P. ⅔ 19	Louis Valois, fils	2			12			24			.....	0 8 [illegible]
433	P ⅔19,⅓20	Désiré Féron	2			9			18			.....	0 6 1
434	P. ⅔ 20	Jean Godin	2			7			14			.....	0 5 0
435	P. ½ 21	Marcel Cournoyer	1	5		3			4	50		.....	0 1 8
436	P. ½ 21	Antoine Parenteau	1	5		1			1	50		.....	0 0 7
		Bas de la Quatrième Concession nommée Réserve Ste. Sophie.											
437	Pointe Jalbert	Dieudonné, Ant. et Etienne Jalbert et Pierre Martin, fils							52	50		.....	0 9 5
438	Pointe Jalbert	Pierre Cantara							52	50		.....	0 9 5

No. de référence.	No. du Terrain.	NOMS DES CENSITAIRES.	ÉTENDUE DE LA CONCESSION OU DU TERRAIN POSSÉDÉ. Arpents	Perches	Pieds	Arpents	Perches	Pieds	Arpents	Perches	Pieds	Emplacements ou Lots [illegible]	Montant de la Rente Constituée à être payée par le Censitaire. £ s. d.	£ s. d.
		Bas de la Quatrième Concession nommée Réserve Ste. Sophie.												
139	Pointe Lebert	J. Bte. Martin							50				0 9 0	
140		Pierre Martin, fils							20				0 3 7	
141		Olivier Deguire							35				0 6 2	
142	Pt. B	Ls. Parent et Veuve Delaney							19				0 3 5	
143	Pt. B	François Parent							37	25			0 6 7	
144	C	Léonard Parent	2			12	5		25				0 4 5	
145	D	François Morin							65				0 11 8¾	
146	Pt. 1	Michel Parent	3			13			39				0 8 1¾	
147	Pt. 1	Antoine Belanger	1	7	9	13			22	75			0 4 0¾	
148	Pt. 1	Jean Belanger		7	9	13			22	75			0 4 0½	
149	2	J. Bte. Bernardin	2			13	7	9	27	50			0 4 11¼	
150	3	François Lirette	2			13	7	9	27	50			0 4 11¼	
151	Pt. 4	Léonard Parent	2	2	9	14			31	50			0 5 7¾	
152	Pt. 4, 5	Joseph Parent	2	2	9	14			31	50			0 5 7¾	
153	Pt. 5	Jean Parent							12	50			0 2 2½	
154	6	J. Bte. Houle, Junior							24	50			0 4 5¼	
155	Pt. 7	J. Bte. Bernardin	3			18	7		56	10			0 10 3	
156	" 7	Olivier Lamothe							2	50			0 0 4½	
157	" 7	Bazile Theroux Plassis							1	75	40		0 0 3½	
158	" 7	Olivier Lamothe								50	40		0 0 2	
159	Pt. 8	Antoine Peltier	1	5		9	5		14	25			0 2 6¼	
160	" 8	Louis Salvas	1	5		9	5		14	25			0 2 6¼	
161	" 8	Do.	1	5		19			28	50			0 5 0¾	
162	" 8	Onezime Bernier		7	9	19			14	25			0 2 6¼	
163	" 8	Joseph Salvas, fils		7	9	19			14	25			0 2 6¼	
164	" 8	Maxime Salvas	1			19			19				0 3 5	
165	" 8	J. Bte. Salvas, fils	1			19			19				0 3 5	
166	Pt. 9	Michel Lamothe, fils	2			19			38				0 6 9½	
167	" 9	Michel Parent, Junior	3			18	2	9	54	75			0 9 8¾	
168	P. 9, 10	Prisque Péloquin	3	5		17	5		61	25			0 11 0¾	
169	½ 11	Louis Narcisse Ferland	3			17			51				0 9 0¾	
170	½ 11	Narcisse Dufaux	3			17			51				0 9 0¾	
		Continuation au No. 41 du Bas de la Concession St. Thomas.												
171	41	J. Bte. Dufaux	5			15			75				0 12 11½	





IMAGE EVALUATION TEST TARGET (MT-3)

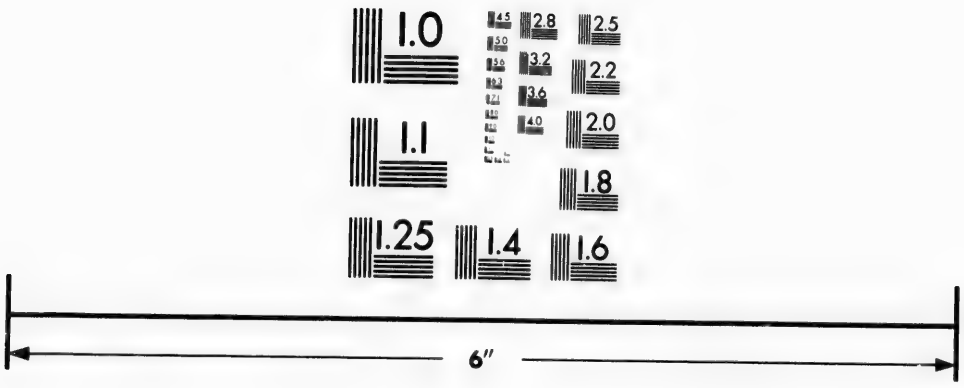

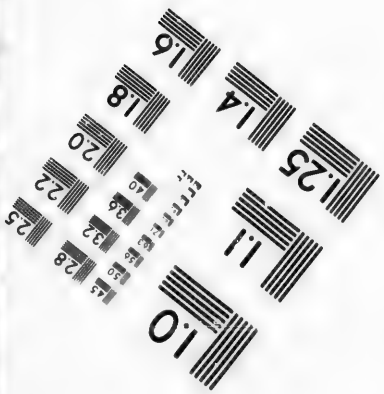

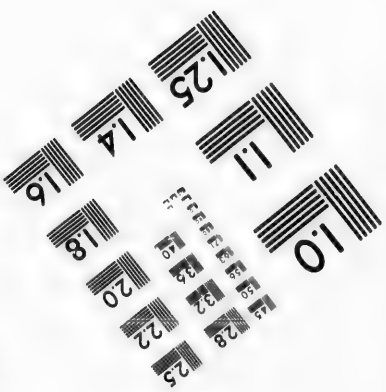

Photographic Sciences Corporation

23 WEST MAIN STREET
WEBSTER, N.Y. 14580
(716) 872-4503

2.5
2.2
2.0
1.8
1.1
1.0

No. de référence.	No. du Terrier.	NOMS DES CENSITAIRES.	ÉTENDUE DE LA CONCESSION OU DU TERRAIN POSSÉDÉ. FRONT. Arpents	Perches	Pieds	PROFONDEUR. Arpents	Perches	Pieds	SUPERFICIE. Arpents	Perches	Pieds	Emplacements ou Lots à bâtir, ou pour d'autres fins que pour des usages agricoles. VALEUR. £ s. d.	Montant de Rente Constituée à être payée par Cens. £ s. d.
		Haut de la Quatrième Concession nommée Ste. Sophie.											
472	Pt. 1	Narcisse Salvas	1	7	9	11	5		25	37	162	.....	0 9 0
473	Pt. 1	Joseph Lord							11	50		.....	0 4 0
474	Pt. 1	Jean Bte. Houle							11	50		.....	0 4 0
475	2	Do.				9	2	9	27	75		.....	0 10 0
476	¼ 3	François Bernier				9	3		18	60		.....	0 6 8
477	¼ 3	Pierre Désautels				9	3		18	60		.....	0 6 8
478	4	Michel Cloutier	5	2	15	9	3		99	20		.....	0 17 0
479	5	Jules Benoit	6			9	3		60	15		.....	1 1 10
480	¼ 6	Jean Bte. Bernier	1	7	4½	9	3		16	1	81	.....	0 5 10
481	¼ 6	Michel Benoit	3	4	9	9	3		32	8	162	.....	0 11 0
482	¼ 6	Abraham Boisvert	1	7	4½	9	3		16	1	81	.....	0 5 10
483	7	Michel et Pierre Robidoux, fils	3	2	1½	9	3		29	99		.....	0 10 9
484	⅛ 8	Isaac Gaucin	1	5		9	6		11	40		.....	0 5 2
485	½ 8	Joseph Martin	3			9	6		28	80		.....	0 10 4
486	¼ 8, ½ 9	Léonard Parent	2	2	9	10			22	70		.....	0 8 1
487	Pt. ¾ 9	Joseph Parent	2	2	9	7			15	75		.....	0 5 8
488	Pt. ¼ 9	Onézime Deguire	1	5		4			6			.....	0 2 1
489	Pt. ¼ 9	Joseph Deguire, fils	1	5		1			1	50		.....	0 0 6
		Concession de St. Robert.											
490	5	Pierre Boucher, Veuves Breton, Jean Bte. Jacques, Joseph Parenteau et Jean Bte. Roy							12	80		.....	0 2 2
491	6, ⅓ 7	Jean Bte. Salvas							10	88	81	.....	0 1 9
492	⅔ 7	Michel Proulx							5	35		.....	0 0 10
493	½ 8	Louis Cartier dit Lafrance							3	87		.....	0 0 6
494	½ 9	Joseph Lalanette							7	84		.....	0 1 1
495	½ 9	Louis Forcier							3	97		.....	0 0 7
496	10, ½ 11	Antoine Parent							12	8		.....	0 2 1
497	½ 11	Prisque Péloquin							2	17	243	.....	0 0 5
498	12	William Delany							7	35	81	.....	0 1 3
499	13	Ant. Parent et Frs. Ouellet							7	20		.....	0 1 2½
500	½ 14	Antoine Peltier							3	55		.....	0 0 7
501	½ 14	Michel Parent, fils							3	51	243	.....	0 0 7
502	½ 15	François Morin							3	18	81	.....	0 0 7
503	½ 15	Etienne et Paul Hus								11	162	.....	0 0 7

No de référence.	No du Terrier.	NOMS DES CENSITAIRES.	ÉTENDUE DE LA CONCESSION OU DU TERRAIN POSSÉDÉ. FRONT Arpents	Perches	Pieds.	PROFONDEUR. Arpents	Perches	Pieds.	SUPERFICIE. Arpents	Perches.	Pieds.	Emplacements ou Lots à bâtir, ou pour d'autres fins que pour des fins agricoles. VALEUR.	Montant de la Rente Constituée à être payée par le Censitaire.	Voyez référence au Titre
												£ s. d	£ s. d.	
		Concession de St. Robert.— (Suite.)												
504	3/16	Prosper Capistran et Joseph Lemay							4	58	216	.....	0 0 9	
505	1/16	Olivier Capistran							2	29	108	.....	0 0 4½	
506	1/17	Do.							3	32	81	.....	0 0 6¼	
		Partie de la Cinquième Concession nommée St. Robert.												
507	1/17	Narcisse Leblanc							3	32	81	.....	0 0 6¾	
508	1/18	Do.							2	11	180	.....	0 0 4½	
509	18,19	Prisque Milette							6	13	162	.....	0 1 1¼	
510	19, 20	Olivier Leblanc							6	33	162	.....	0 1 0¾	
511	3/20	Célestin Moreau							1	11	...	.....	0 0 8½	
512	1/21	Godefroy Héroux							3	6	243	.....	0 0 6	
513	1/21	Pierre Martin, fils							3	3	162	.....	0 0 6	
514	22	François Morin							4	92	81	.....	0 0 10	
515	22,23	Charles Milette							3	87	162	.....	0 0 8¼	
516	3/23	Joseph Bélanger							2	86	243	.....	0 0 6	
517	24	Louis Parent							5	74	162	.....	0 0 11½	
518	3/25	Narcisse Cantara							3	88	162	.....	0 0 8	
520	1/25	Jos. Héroux et Veuve Pierre Lafleur							1	91	81	.....	0 0 3½	
521	1/26	Pierre Lafleur								48	180	.....	0 0 1	
521	1/26	Jos. Milette et Josephte Héroux								48	180	.....	0 0 1	
522	1/22	François Lafleur								97	161	.....	0 0 2	
523	3/26	Joseph Proulx							3	75	...	.....	0 0 7½	
524	1/27	Frs. Robidoux							2	78	162	.....	0 0 5½	
525	1/27	Jacques Vandal							2	75	...	.....	0 0 5½	
526	1/28	Antoine Belanger							2	53	81	.....	0 0 5¼	
527	1/28	Jean Bélanger							2	53	...	.....	0 0 5¼	
528	29	Narcisse Leblanc							5	...	...	.....	0 0 10	
529	1/30	Moïse Héroux							2	41	243	.....	0 0 5	
530	30,31	Prisque Péloquin							4	68	...	.....	0 0 10	
531	1/31	J. Bte. Théroux							2	31	243	.....	0 0 4½	
532	3/32	Joseph Landry							2	28	...	.....	0 0 4½	
533	1/32	François Lizotte							2	21	162	.....	0 0 4½	
534	1/33	Pierre Lapointe							2	21	...	.....	0 0 4½	
535	1/33	Do.							2	17	162	.....	0 0 4½	
536	34	François Parenteau							4	21	162	.....	0 0 8½	

No. de référence.	No. du Terrier.	NOMS DES CENSITAIRES.	ÉTENDUE DE LA CONCESSION, OU DU TERRAIN POSSÉDÉ. FRONT. Arpents.	Perches.	Pieds.	PROFONDEUR. Arpents.	Perches.	Pieds.	SUPERFICIE. Arpents.	Perches.	Pieds.	Emplacements ou Lots à bâtir, ou pour d'autres fins que pour des fins agricoles. VALEUR. £ s. d.	Montant de Rente Constituée à être payée par le Censitaire. £ s. d.
		Partie de la Cinquième Concession nommée St. Robert.—(Suite.)											
537	½ 35	Jacques Vandal							2	6	243	.....	0 0 4
538	½ 35	Michel Lamothe, fils							2	2	162	.....	0 0 4
539	½ 36	Emmanuel Baby							1	99	...	.....	0 0 4
540	½ 36	Pierre Lapointe							1	95	...	.....	0 0 4
541	½ 37	Pierre Robidoux							1	81	243	.....	0 0 4
542	½ 37	Antoine Neveux							1	87	81	.....	0 0 4
543	38	François Giguère							3	60	...	.....	0 0 7
544	39	Pierre Robidoux							3	50	162	.....	0 0 7
545	½ 40	J. Bte. Théroux							1	69	162	.....	0 0 3
546	½40, ½41	Joseph Bernier							3	28	162	.....	0 0 7
547	½ 41	Prisque Péloquin							1	58	162	.....	0 0 3
548	½ 42	Michel Houle							1	51	162	.....	0 0 3
549	½ 42	Michel Houle et ses co-héritiers							1	51	162	.....	0 0 3
550	½ 43	Joseph Salvas							1	44	162	.....	0 0 3
551	½ 43	Mineurs Jos. Salvas							1	44	162	.....	0 0 3
552	½ 44	Narcisse Salvas								46	...	.....	0 0 0
553	½ 44	J. Bte. Houle							2	30	...	.....	0 0 3
554	½ 45	Michel Clouthier							1	32	162	...	0 0 3
555	½ 45	Pierre Désautels							1	27	162	.....	0 0 3
556	½ 46	Michel Clouthier							1	24	81	.....	0 0 2
557	½46, ½47	François Bernier							1	77	180	.....	0 0 3
558	½ 47	Veuve Frs. Bernier							1	77	180	.....	0 0 3
559	48	Denis Théroux							2	21	162	.....	0 0 4
560	49	Bazile Badayne							2	6	162	.....	0 0 4
561	50 partie.	Zéphirin Rivard							3	49	162	.....	0 0 7
562	51 partie.	Do.							2	50	108	.....	0 0 5
563	51	Jean Bernier							1	66	216	.....	0 0 3
		Lande de Terre qui se trouve entre la Seigneurie d'Yamaska et le Bas de la Concession de St. Thomas.											
564	1	Ls. Cartier dit Lafrance, père et Pierre Lafrance et Louis Lafrance, fils et Elzéar Aubuchon							1	90	...	.....	0 0 3
565	2	Narcisse Salvas								65	...	.....	0 0 0
566	3	J. Bte. Salvas								65	...	.....	0 0 1

No. de référence.	No. du Terrier.	NOMS DES CENSITAIRES.	ÉTENDUE DE LA CONCESSION OU DU TERRAIN POSSÉDÉ. FRONT. Arpents.	Perches.	Pieds.	PROFONDEUR. Arpents.	Perches.	Pieds.	SUPERFICIE. Arpents.	Perches.	Pieds.	Emplacements ou Lots à bâtir, ou pour d'autres fins que pour des fins agricoles. VALEUR. £ s. d.	Montant de la Rente Constituée à être payée par le Censitaire. £ s. d.	Voix Collective au bas
		Lande de terre qui se trouve entre la Seigneurie d'Yamaska et le Bas de la Concession de St. Thomas.—(Suite.)										£ s. d.	£ s. d.	
567	4	Pierre Salvas							1	33	162	.....	0 0 3½	
568	5	Louis Proulx								75	...	.....	0 0 0	
569	6	Emmanuel Paul Hus								80	...	.....	0 0 1¼	
570	7	François Parent							4	50	...	.....	0 1 0½	
		Iles dans la Rivière Yamaska.												
571	1	Paul Labbé							3	.....		.....	0 0 0½	
572	2	Jos. et Olivier Lassalle							3	.....		.....	0 1 3	
573	3	Jacques Fourquin							7	.....		.....	0 2 6	
574	4	Michel Gaucin, père							6	.....		.....	0 3 4½	
									1554	13	9		183 14 2	

PROVINCE DU CANADA, } BAS CANADA. }

Je, soussigné, HENRY JUDAH, un des Commissaires en vertu de l'Acte Seigneurial de 1854, certifie avoir fait, conformément à la loi, le présent Cadastre de la Seigneurie de Bonsecours. Et maintenant, en procédant à clore, comme je clos finalement, par les présentes, le dit Cadastre, je fixe la valeur totale des divers droits et biens lucratifs de la dite Seigneurie, aux sommes suivantes, viz :

	$	cts.
1o. Valeur des cens et rentes	12247	21
2o. Valeur des lods et ventes	12182	50
3o. Valeur du Manoir et Domaine	6000	00
	$ 30729	71

Le Seigneur n'a droit à aucune autre indemnité, et il n'y a aucuns autres droits ni biens lucratifs à estimer dans cette dite Seigneurie, outre ceux qui apparaissent et qui sont énumérés ci-dessus.

De sorte que la valeur totale de la dite Seigneurie se trouve être de la somme de trente mille sept cent vingt-neuf piastres et soixante et onze centins, à laquelle somme je la fixe.

Daté à St. Aimé, le 1er Mars, 1858.

HENY. JUDAH,
Commissaire.

Province du Canada,
Bas Canada.

Je, soussigné, Henry Judah, un des commissaires en vertu de l'acte seigneurial refondu, au [illegible] triplicata et conformément à la loi, le présent cadastre abrégé de la seigneurie de Bonsecours.

Les rentes constituées, payables au seigneur de cette seigneurie, par les censitaires d'icelle, et valeur des droits casuels, pour l'abolition desquels une indemnité est accordée, par le gouvernement de cet Province, au dit seigneur, pour le rachat du droit de lods et ventes, sont celles qui apparaissent au présent cadastre.

De plus les droits de la couronne dans cette seigneurie consistent dans le droit de quint ; lequel droit de quint est computé, en formant une année commune sur le quint accru dans le Bas Canada, pendant les vingt-cinq années immédiatement antérieures à la passation de l'acte seigneurial de 1854, et réparti sur ladite seigneurie, en vertu des dispositions du dit acte, et se monte à une somme annuelle de vingt-trois piastres quatre centins, $23 04. Et en foi de tout ce que dessus j'ai signé.

Montréal, 24 Janvier, 1861

Commissaire.

QUÉBEC:

Imprimé par STEWART DERBISHIRE et GEORGE DESBARATS, Imprimeur de Sa Très-Excellente Majesté la Reine

1861.

Nos. 9 et 10, 11, 12, 13, 14, 15, 16, 17, 18, 19, 20, 21, 22, 23, 24, 24 (bis) et 25.

CANADA, B. C.

Procédés sous l'Acte Seigneurial de 1854 et ses amendements.

CADASTRE GÉNÉRAL

DE LA

SEIGNEURIE DE BOUCHERVILLE.

Clos le 1er Juin, 1859, par HENY. JUDAH, Ecuyer, Commissaire.

CADASTRES DE LA SEIGNEURIE DE BOUCHERVILLE.

NOTE EXPLICATIVE.

Le Commissaire soussigné, en mettant la loi Seigneuriale à exécution dans cette Seigneurie, a, comme dans les cas ordinaires, fait un Cadastre séparé pour chaque partie distincte et séparément possédée d'icelle Seigneurie.

Outre cela pour plus grande clarté, vû le morcellement infini de la dite Seigneurie, il en a fait un Cadastre général, resumant tous les Cadastres particuliers en un seul.

Comme suite de cet ordre, les Cadastres susdits se trouvent divisés en deux sections ; *la première*, comprenant le Cadastre général ; *la seconde*, les Cadastres particuliers.

Enfin pour cause de brièveté et plus de précision, les propriétaires des différentes parties de la dite Seigneurie se trouvent indiqués dans le Cadastre général (avec une référence semblable sur chaque Cadastre particulier) par une lettre de l'Alphabet, apposée auprès des noms de leurs Vassaux ou Censitaires respectifs, ainsi qu'il suit :

Nos. 9 et 10....	**A**	indiquera :	RÉMI CLAUDE WEILBRENNER, Ecuyer.
" 11....	**B**	"	LOUIS LACOSTE, Ecuyer.
" 12....	**C**	"	THOMAS RENÉ BOUCHER DE BOUCHERVILLE, Ecuyer.
" 13....	**D**	"	THOMAS BOUCHER DE GROSBOIS, Ecuyer.
" 14....	**E**	"	JOSEPH BOUCHER DE LABROQUERIE, Ecuyer.
" 15....	**F**	"	PIERRE EDOUARD MALHIOT, Ecuyer.
" 16....	**G**	"	LOUIS RENÉ et CHARLES AUGUSTIN CHAUSSEGROS DE LÉRY, Ecuyers.
" 17....	**H**	"	JEAN BTE. PETIT DIT LALUMIÈRE, Ecuyer.
" 18....	**J**	"	L'Honorable CHARLES CLÉMENT SABREVOIS DE BLEURY.
" 19..	**L**	"	Dame CHARLOTTE SENÉCAL, Veuve de JOSEPH PETIT, Ecr.
	M	"	Dame SOPHIE SENÉCAL, Veuve de NORBERT ROY, Ecuyer.
" 20....	**N**	"	L'Honorable PIERRE BOUCHER DE BOUCHERVILLE.
" 21....	**O**	"	L'Honorable DOMINIQUE MONDELET.
" 22....	**P**	"	Messire LAURENT MICHEL QUINTAL, Prêtre.
" 23....	**R**	"	FÉLIX LUSSIER, Ecuyer.
" 24....	**S**	"	GEORGE LOUIS FLEURY D'ESCHAMBAULT, Ecuyer.
" 24 *bis*.	**T**	"	JOSEPH ERASME MALHIOT, Ecuyer.
" 25....	**V**	"	PIERRE RACICOT, Ecuyer.

Le Commissaire soussigné, en procédant à la confection des dits Cadastres, a aussi divisé la dite Seigneurie de Boucherville en trois parties, viz :

La **Première Partie,** comprenant le Village.
La **Deuxième** " " les Rangs ou Concessions.
La **Troisième** " " les Isles.

Numéro des Censitaires.	Nos. du Terrier.	NOMS DES CENSITAIRES.	ETENDUE DE LA CONCESSION OU DU TERRAIN POSSEDE. FRONT. Arpents.	Perches.	Pieds.	PROFONDEUR. Arpents.	Perches.	Pieds.	SUPERFICIE. Arpents	Perches	Pieds.	Emplacements ou Lots à bâtir, ou pour d'autres fins que pour des fins agricoles. VALEUR. £ s. d.	Montant de la Rente Constituée à être payée par le Censitaire. £ s. d.	Voyez référence au bas.
		PREMIÈRE PARTIE.												
		Rue Ste. Famille.												
		E												
1	1	Antoine Dalpé							16	...		48 0 0	0 0 1	
2	2	Napoléon Germain							9	10		20 0 0	0 0 1	
		C												
3	3	Louis Gauthier							12	...		5 0 0	0 0 1	
4	4	Joseph Senécal							7	180		3 0 0	0 0 1	
5	5	Etienne Roy							7	120		12 0 0	0 0 1	
6	6	Héritiers Frs. Quintal							10	210		25 0 0	0 0 1	
7	7	Joseph Loiseau							68	288		75 0 0	0 0 1	
8	8	Charles Rouillard							18	148		17 10 0	0 0 1	
9	9	Héritiers Eusèbe Joachim							4	144		125 0 0	0 0 0½	
10	10	Héritiers Pierre Jodoin							4	144		15 0 0	0 0 0½	
		Rue Ste. Catherine.												
11	11	Veuve Olivier Tremblay							16	...		25 0 0	0 0 1	
12	12	Maurice Millet							12	...		41 13 4	0 0 1	
13	13	Hypolite Chalifoux							16	...		27 10 0	0 0 1	
14	14	Paschal Lafontaine							36	261		41 13 4	0 0 1	
15	15	Louis Lepin							25	252		12 10 0	0 0 1	
16	16	André Corbeille							50	162		35 0 0	0 0 1	
17	17	Antoine Morin							12	...		15 0 0	0 0 1	
18	18	Paul Corbeille							5	40		10 0 0	0 0 0½	
19	19	Veuve Narcisse Livernois							5	40		8 6 8	0 0 0½	
20	20	Christophe Decelles							21	252		15 0 0	0 0 1	
21	21	Pierre Carrière							25	240		20 0 0	0 0 1	
		Rue du Lac.												
22	22	Antoine Brodeur							32	126		90 0 0	0 0 1	
23	23	Narcisse Petit							17	252		40 0 0	0 0 1	
24	24	Etienne Goguet							17	252		75 0 0	0 0 1	
25	25	Martin Jodoin							16	...		3 0 0	0 0 1	
26	26	Chrysostôme Racicot							13	142		75 0 0	0 0 1	
27	27	Jean Bte. Gauthier							8	...		10 0 0	0 0 1	
28	28	Charles Roy							12	...		15 0 0	0 0 1	
29	29	Charles Loiseau							4	162		10 0 0	0 0 0½	

1 *Boucherville*

No. de référence.	No. du Terrier.	NOMS DES CENSITAIRES.	ETENDUE DE LA CONCESSION OU DU TERRAIN POSSÉDÉ. FRONT. Arpents.	Perches.	Pieds.	PROFONDEUR. Arpents.	Perches.	Pieds.	SUPERFICIE. Arpents.	Perches.	Pieds.	Emplacements ou Lots à batir, ou pour d'autres fins que pour des fins agricoles. VALEUR. £	s.	d.	Montant [illegible] £	s.	d.
		PREMIÈRE PARTIE.															
		Rue du Lac.——(Suite.)															
		C															
30	30	Frs. Xav. Berger	...	...	...	...	...	...	....	4	162	12	0	0	0	0	0
31	31	Adolphe Carrière	...	...	...	...	...	...	....	13	...	100	0	0	0	0	1
32	32	Antoine Racicot	...	...	...	...	...	...	....	11	108	10	0	0	0	0	1
33	33	Joseph Roch	...	...	...	...	...	...	....	4	216	12	0	0	0	0	0
34	34	Jean Bte. Loiseau	...	...	...	...	...	...	....	11	48	10	0	0	0	0	1
35	35	Louis Séguin	...	...	...	...	...	...	....	16	...	13	0	0	0	0	1
36	36	Honoré Desrochers	...	...	...	...	...	...	....	24	...	100	0	0	0	0	1
		Le résidu du village est dans la partie de Seigneurie de **N** *et possédé ainsi qu'il suit :*															
		Rue Ste. Famille.															
		N															
37	37	Héritiers Pierre Jodoin	...	...	...	...	...	...	....	46	96	80	0	0	0	0	7
38	38	Magloire Loiseau	...	...	...	...	...	...	1	43	216	250	0	0	0	5	0
39	39	Hypolite Lefebvre	...	...	...	...	...	...	....	37	162	100	0	0	0	0	7
40	40	Antoine Brodeur	...	...	...	...	...	...	2	58	24	100	0	0	0	0	7
41	41	Honorable F. A. Quesnel	...	...	...	...	...	...	....	21	108	10	0	0	0	0	2
42	42	David Laurent	...	...	...	...	...	...	....	30	216	100	0	0	0	0	5
43	43	Elizabeth Favreau	...	...	...	...	...	...	....	15	12	125	0	0	0	0	1
44	44	Messire Thomas Pepin	...	...	...	...	...	...	....	4	144	50	0	0	0	0	0
45	45	Veuve Henri Favreau	...	...	...	...	...	...	....	16	50	140	0	0	0	0	0
45	46	Veuve Augustin Quintal	...	...	...	...	...	...	....	16	50	250	0	0	0	0	0
47	47	Charles Guimond	...	...	...	...	...	...	....	37	44	250	0	0	0	0	0
48	48	Les Sœurs de la Congrégation (Couvent)	...	..	175	...	...	75	....	...	...	.....			.....		
49	"	La Fabrique de Boucherville (l'Eglise, Presbytère et Cimetière)	...	...	...	...	...	...	3	20	181	.....			.....		
		Rue St. Joseph.															
50	48	Napoléon Favreau	...	...	...	...	...	...	....	23	158	125	0	0	.....		
51	"	Norbert Houle	...	...	...	...	...	...	....	23	180	55	0	0	.....		
52	"	Jean Bte. Riendeau	...	...	...	...	...	...	....	11	36	15	0	0	.....		

No. de Référence.	No. du Terrier.	NOMS DES CENSITAIRES.	ÉTENDUE DE LA CONCESSION OU DU TERRAIN POSSÉDÉ. FRONT. Arpents.	Perches.	PROFONDEUR. Arpents.	Perches.	SUPERFICIE. Arpents.	Perches.	Pieds.	Emplacements ou Lots à bâtir, ou pour d'autres fins que pour des fins agricoles. VALEUR. £ s. d.	Montant de la Rente Constituée à être payée par le Censitaire. £ s. d.	Voyez référence
		PREMIÈRE PARTIE.										
		Rue St. Charles.										
		N										
53	48	Jean Bte. Riendeau						16		200 0 0	.....	
54	"	Charles Roy						13	108	125 0 0	.....	
55	"	Pierre Casimir Duranceau						35	42	125 0 0	.....	
56	"	Héritiers Pierre Pepin						32		175 0 0	.....	
		Rue Ste. Marguerite.										
57	48	Olivier Courtemanche						7	189	17 10 0	.....	
58	"	Jean Bte. Riendeau						28	189	25 0 0	.....	
59	"	Paul Guimond						8		10 0 0	.....	
60	"	Veuve Guillaume Veroneau						17	132	5 0 0	.....	
61	"	Veuve Jean Bémeur						27	180	25 0 0	.....	
62	"	Marguerite Lamoureux						13	108	20 0 0	.....	
63	"	Frs. Guimond et Toust. Dalpé						59	180	100 0 0	.....	
		Rue St. Christophe.										
64	"	Louis Berlinguet					1	15	270	125 0 0	.....	
		Rue Ste. Famille.—(Suite.)										
65	49	Patrice Lacombe						24	224	75 0 0	0 1 0	
66	50	Antoine Larivée						5	143	30 0 6	0 0 7½	
67	51	Do.						27	216	225 0 0	0 1 3	
68	52	Eusèbe Roy						20	30	120 0 0	0 0 7½	
69	53	Joseph Berthiaume						24	129	120 0 0	0 0 7½	
70	54	Gilbert Provost						49	144	320 0 0	0 3 9	
71	55	John Mulhern						35	28	375 0 0	0 4 5½	
72	56	Joseph Weilbrenner						32		500 0 0	0 1 0	
73	57	Veuve Pierre Ignace Mailhot						24	109	260 0 0	0 7 6	
74	58	Louis Lacoste						74	72	625 0 0	1 0 0	
75	59	Pierre Edouard Mailhot						79	54	500 0 0	0 2 6	
76	60	Joseph Bourdon						26	216	260 0 0	0 7 6	
77	61	Thos. R. B. de Boucherville					6	40		750 0 0	.....	(2)
78	62	Le Seigneur					2			.....	.....	
79	63	Louis Réné C. de Léry					1	50		.....	.....	
80	64	Do.						75		100 0 0	0 0 2½	
81	65	Rémi C. Weilbrenner					2	75		475 0 0	0 0 8	
82	66	Le Seigneur					2	50		.....	.....	

No de référence	No du Terrain	NOMS DES CENSITAIRES.	ETENDUE DE LA CONCESSION OU DU TERRAIN POSSÉDÉ — FRONT — Arpents	Pieds	Pieds	PROFONDEUR — Arpents	Pieds	Pieds	SUPERFICIE — Arpents	Pieds	Pieds	Emplacements ou Lots à bâtir ou pour d'autres fins que pour des fins agricoles — VALEUR £	s.	d.	Montant de Rente Constituée à chaque Cadastre £	s.	d.
		PREMIÈRE PARTIE.															
		Faubourg Ste. Anne.															
		N															
83	67	Louis Savaria								16	256	50	0	0	0	5	6
84	68	Louis Béland								42	192	160	0	0	0	5	0
85	69	Jean Bte. Bénard								20	282	150	0	0	0	[illegible]	[illegible]
86	70	Denis Berthelet								36	111	95	0	0	0	18	0
87	71	Benjamin Loiseau								32	...	180	0	0	0	11	[illegible]
88	72	Pierre Viger								64	...	300	0	0	1	[illegible]	[illegible]
89	73	François Normandin								32	...	215	0	0	0	15	0
90	74	Antoine Fiset								17	108	13	0	0	0	7	1
91	75	Frs. Xavier Brunel								35	28	20	0	0	0	11	2
		Rue St. René.															
92	76	David Laurent							1	28	...	275	0	0	0	9	2
93	77	Henri Huet								28	288	100	0	0	0	6	6
94	78	Aimé Cicot								36	...	100	0	0	0	2	6
95	79	Joseph Carrière								16	...	40	0	0	0	5	6
96	80	Joseph Lussier								32	...	27	10	0	0	11	0
		Rue Notre-Dame.															
97	81	Henri Jodoin								16	...	80	0	0	0	0	10
98	82	Guillaume Pepin								16	...	45	0	0	0	1	0
99	83	Veuve François Aubertin								16	...	125	0	0	0	0	7
100	84	Maurice Roy								13	108	175	0	0	0	0	7
101	85	Louis Lacoste								19	270	25	0	0	0	3	9
102	86	Louis Normandin								32	...	260	0	0	0	7	6
103	87	Joseph Weilbrenner								16	...	40	0	0	0	0	7
104	88	Théophile H. Latour								32	...	200	0	0	0	3	0
105	89	Veuve Etienne Reeves								32	...	30	0	0	0	6	1
106	90	Héritiers Paul Lefebvre								24	99	30	0	0	0	2	9
		Rue St. Charles.															
107	91	Louis Gauthier								16	...	100	0	0	0	1	0
108	92	Louis Dubois								16	...	15	0	0	0	5	0
109	93	Nicolas Arcand								24	...	75	0	0	0	8	3
110	94	Auguste Savaria								32	...	150	0	0	0	7	1
111	95	Norbert D. D. Bessette								16	...	12	10	0	0	5	6

No.	No. du Terrier	NOMS DES CENSITAIRES.	ÉTENDUE DE LA CONCESSION OU DU TERRAIN POSSÉDÉ								Loyers annuels			Montant de la Rente Constituée avec pouvoir de Rachat		
											£	s.	d.	£	s.	d.
		PREMIÈRE PARTIE.														
		Rue St. Charles.—(Suite.)														
		N														
112	96	Claire Ségnin								16	50	0	0	0	2	8
113	97	Augustin Birtz								10	150	0	0	0	5	6
114	98	Jean Bte. Geoffrion								32	205	0	0	0	5	3
		Rue Ste. Marguerite.														
115	99	Olivier Robert								16	100	0	0	0	3	9
116	100	Jean Bte. Thomas								32	235	0	0	0	3	5
117	101	Etienne Thomas								16	40	0	0	0	3	5
118	102	Pierre Ségnin								8	35	0	0	0	1	11
119	103	Théophile Gervais								32	60	0	0	0	6	5
120	104	Nicolas Arcand								32	25	0	0	0	7	9½
121	105	Jean Bte. Thomas								16	75	0	0	0	3	4½
122	106	Veuve Joseph Goupil								16	60	0	0	0	2	2½
123	107	Antoine Guimond								16	66	0	0	0	1	0
124	108	Noel Audet								16	53	0	0	0	3	9
125	109	Veuve Antoine Carrière								32	80	0	0	0	6	9
		Rue St. Jean.														
126	110	Toussaint Daigneau								24	50	0	0	0	11	1
127	111	Hypolite Huet								15	180	16	0	0	5	7
128	112	Jean Bte. Birtz								40	50	0	0	0	9	3
		Rue St. Louis.														
129	113	Veuve Joseph Goupil								32	8	0	0	0	10	0
130	114	Théophile Gervais								32	37	10	0	0	11	0
131	115	Veuve Joseph Goupil								32	8	0	0	0	10	0
		Rue St. Pierre.														
132	116	Antoine Robert								16	240	0	0	0	0	10
133	117	Les Sœurs de la Congrégation								23	72	.....		0	0	1¾
134	118	Veuve Noël Gauthier								20	240	250	0	0	0	11
135	119	La Fabrique, (*Ecole*)								59	144	.....		.....		
		Rue St. Christophe.														
136	120	Louis Jodoin								3	50	350	0	0	0	5	10

No. de référence.	No. du Terrier.	NOMS DES CENSITAIRES.	ÉTENDUE DE LA CONCESSION OU DU TERRAIN POSSEDE. FRONT. Arpents.	Perches.	Pieds.	PROFONDEUR. Arpents.	Perches.	Pieds.	SUPERFICIE. Arpents.	Perches.	Pieds.	Emplacements où Lots à bâtir, ou pour d'autres fins que pour des fins agricoles. VALEUR. £ s. d.	Montant de la Rente Constituée à être payée par le Censitaire. £ s. d.
		PREMIÈRE PARTIE.											
		Rue St. Joseph.											
		N											
137	121	Charles Guimond								12	252	10 0 0	.....
138	122	Veuve Etienne Reeves								18	178	105 0 0	.....
139	123	Antoine Robert, père								18	178	90 0 0	.....
140	124	Jean Bte. Laramée								41	114	40 0 0	0 4 0
141	125	François Dubois								32	...	145 0 0	0 0 0½
142	126	Veuve Toussaint Renaud								19	144	10 0 0	0 0 1
		Rue St. Charles.											
143	127	Nicolas Ogleman								23	108	150 0 0	0 0 0½
144	128	Joseph Benoit								40	...	160 0 0	0 0 2½
145	129	Jean Bte. Riendeau								24	...	225 0 0	0 0 7½
		Rue St. François Xavier.											
146	130	Avila Labelle								40	243	160 0 0	0 5 6
147	131	Toussaint Aubertin								35	180	70 0 0	0 0 0½
148	132	Veuve Augustin Quintal								52	66	25 0 0	.....
		DEUXIÈME PARTIE.											
		Première Concession.											
		C											
149	1	Veuve Moise Peltier et ses enfants, héritiers de Toussaint Dubuc	...	6	...	25	.....		15	97	7½	.....	0 1 3½
			...	6	14								
150	2	Toussaint Cicot, fils de Louis	1	4	...	25	.....		34	16	126	.....	0 2 7½
			1	3	4								
151	3	Michel Bourdon		2	.....		25	.....	50	.....		.....	0 3 9½
152	4	Joseph Provost	2	...	4	25	2	...	51	52	...	.....	0 3 11
			2	...	12								
		F											
153	5	Joseph Provost		2	...	6	25	2	...	51	24	.....	0 3 10½
		O											
154	6	Jacques Viau	2	...	9	25	2	...	50	51	...	.....	0 3 9½
			1	9	11								
		A											
155	7	Jacques Viau	1	4	12	25	5	.	37	17	...	.....	0 2 10
			1	4	15	25	2	.					

No. de référence.	No. du Terrier.	NOMS DES CENSITAIRES.	ÉTENDUE DE LA CONCESSION OU DU TERRAIN POSSÉDÉ. FRONT. Arpents	Perches.	Pieds.	PROFONDEUR. Arpents.	Perches.	Pieds.	SUPERFICIE. Arpents.	Perches.	Pieds.	Emplacements ou Lots à bâtir, ou pour d'autres fins que pour des fins agricoles. VALEUR £ s. d.	Montant de la Rente Constituée à être payée par le Censitaire. £ s. d.	Voyez ci-contre au bas.
		DEUXIÈME PARTIE. *Première Concession.*—(Suite.)												
		C												
156	8	Paschal Bourdon.....	2 / 1	9	12	25 / 25	5 9 / 5.		50	62	236	.....	0 3 10	
		A												
157	9	Toussaint Cicot.....	2 / 2	3 5 / 2 12		25	3...		58	23	162	.....	0 4 5½	
		F												
158	10	Toussaint Cicot.....	2 / 2	3 5 / 2 12		25 / 25	2. / 3		58	23	162	.....	0 4 4½	
		A												
159	11	Antoine Martinbault.....	2 / 1	9	9	25 / 25	... / 2.		49	57	...	.....	0 3 9	
		F												
160	12	Jacques Bourdon.....	1 / 1	... 4½ / 9		25	.....		25	94	162	.....	0 2 0	
		C												
161	13	Jacques Bourdon.....	1 / 1	... 4½ / 9		25	.....		25	94	162	.....	0 2 0	
162	"	Do.										40 0 0	0 1 0	
163	14	Edouard Cicot.....	1 / .	... 5½ / 9 4½		25	... 9		21	49	135	.....	0 1 10½	
		A												
164	15	Edouard Cicot.....	1 / .	... 5½ / 9 4½		25	... 9		21	49	135	.....	0 1 10½	
		O												
165	16	François Antoine Bourdon...	2	... 10		25	1....		51	59	134	.....	0 3 10½	
		J												
166	17	Jean Bte. Jodoin.....	2	6 9		30	.....		78	86	136	.....	0 5 6	
		E												
167	18	Joseph B. de Labroquerie, (comme Seigneur).....	4	.....		30	.....		120	.....		.....	.....	(3)
		N												
168	19	Guillaume Roy.....	2	6 12		25	.....		66	66	216	.....	0 5 7	
169	20	Honorable F. A. Quesnel....	1	4 12		25	.....		36	66	216	.....	0 2 10	
170	21	Jacques Audet.....	2	3 5		25	.....		56	19	144	.....	0 4 4	
171	"	Le Seigneur, (*place de moulin.*)	.....			.....			2	.....		.....	.....	

No. de référence.	No. du Terrier.	NOMS DES CENSITAIRES.	ÉTENDUE DE LA CONCESSION OU DU TERRAIN POSSÉDÉ. FRONT. Arpents.	Perches.	Pieds.	PROFONDEUR. Arpents.	Perches.	Pieds.	SUPERFICIE. Arpents.	Perches.	Pieds.	Emplacements ou Lots à bâtir, ou pour d'autres fins que pour des fins agricoles. VALEUR. £ s. d.	Montant de la Rente Constituée à être payée par le Censitaire. £ s. d.
		DEUXIÈME PARTIE.											
		Première Concession.—(Suite.)											
		N											
172	22	Jacques Huet.....	1	7	10	25	...	...	43	88	288	.....	0 3 9
173	23	R. C. Weilbrenner.....	2	5	...	23	5	...	58	75	...	.....	0 2 9
		Arrière-Fief des Mères *tous suivant la [illegible] du Verrier Français, relevant pour (¼) trois quarts indivis de cette partie de la Seigneurie de Boucherville, possédée par l'Hon. Sabrevois De Bleury, et pour l'autre quart (¼) de la partie appartenant aux Messieurs Delery par indivis.*											
		A											
174	25	Louis Réné C. DeLery.....	1	...	4	8	4	...	8	58	216	.....	0 0 8
175	26	Le Seigneur.....	2 1	9 9	11 13½	8 22	4 ...		51	93	270	.....	0 3 11
		C											
176	27	R. C. Weilbrenner.....	1	6	2	24	8	...	39	96	72	.....	0 3 0
		F											
177	28	R. C. Weilbrenner.....	1	9	13½	7	2	...	14	22	...	.....	0 1 1
		C											
178	29	Jean Bte. Thomas.....	...	3	16	24	8	...	9	64	72	.....	0 0 9
		Fin de l'arrière Fief des Mères, au premier rang.											
		N											
179	30	Le Seigneur.....	3	...	...	32	...	...	96	4	...	.....	.....
		C											
180	31	Charles Roy.....	1	7		14 15	4 5		24	65	...	.....	0 1 11½
181	32	Magloire Loiseau.....	...	...	...	...	...	...	7	51	284	.....	0 0 7
		E											
182	33	François Birtz.....	1 3	... ...		15 8 10 13	2 ... 8 5		83	53	216	.....	0 6 3
		C											
183	34	Charles Roy.....	1	4	8	13 14	7 4		20	15	72	.....	0 1 6½

No. de référence.	No. du Terrier.	NOMS DES CENSITAIRES.	ÉTENDUE DE LA CONCESSION OU DU TERRAIN POSSÉDÉ. FRONT. Arpents.	Perches.	Pieds.	PROFONDEUR. Arpents.	Perches.	Pieds.	SUPERFICIE. Arpents	Perches	Pieds.	Emplacements ou Lots à bâtir, ou pour d'autres fins que pour des fins agricoles. VALEUR. £ s. d.	Montant de la Rente Constituée à être payée par le Censitaire. £ s. d.	Voyez référence au bas.
		DEUXIÈME PARTIE.												
		Première Concession.—(Suite.)												
		A												
184	35	Louis Lacoste	4	1	9	20 / 15	1. / 2.		73	24	162	.....	0 5 5½	
185	36	Héritiers Pierre Pepin	...	7	3	9 / 10	5. / 8.		6	80	270	.....	0 0 7	
186	37	Messire Jean Bte. St. Germain.	1	4	6	8 / 9	.... / 5.		12	68	216	.....	0 1 0	
187	38	Héritiers Pierre Pepin	1	2	...	7	3	...	7	76	...	.....	0 0 9	
188	39	Hypolite Lefebvre	...	7	9	7 / 8	3. /		5	81	162	.....	0 0 6	
189	40	Louis Jodoin	2	...	...	23 / 25	4. / 1.		48	50	...	.....	0 3 8	
		F												
190	41	Joseph Huet	... 3	3	15	24 / 23	6. / 4.		81	20	...	.....	0 6 1½	
		E												
191	42	Louis Babin	1	6	11	25 / 24	6. / 6.		41	69	126	.....	0 0 1	
		C												
192	43	Veuve Toussaint Aubertin	2	5	8½	26 / 25	2. / 6.		65	49	310	.....	0 5 1	
		F												
193	44	Constant Normandin	...	8 / 7	...	27 / 26	.... / 2.		19	95	...	.....	0 1 6	
		D												
194	45	Constant Normandin	1	...	...	27 / 27	8. /		27	40	...	.....	0 2 1	
195	46	Héritiers Toussaint Aubertin.	2 / 4	9	12	26 / 25 / 3	4. / 8. /		87	23	...	.....	0 6 7½	
196	47	François Birtz	3	2	9	22 / 26	2. / 4.		81	60	...	.....	0 6 1½	
197	48	Jean Bte. Charron	...	7	14	22	2	...	17	6	216	.....	0 1 4	
198	"	Do.	1	...	...	5	...	...	2	50	...	.....	0 0 3	
199	49	Louis H. Massue	4	...	9	22 / 22	6 9 / 2 .		90	92	162	.....	0 6 11	
200	50	Henri D'Eschambault	1	...	...	22 / 22	3 . / 6 9		22	42	162	.....	0 1 9	
201	51	Louis Lacoste	...	...	...	...	...	...	60	...	...	.....	0 2 6	

No. de référence.	No. du Terrier.	NOMS DES CENSITAIRES.	ÉTENDUE DE LA CONCESSION OU DU TERRAIN POSSÉDÉ. FRONT. Arpents.	Perches.	Pieds.	PROFONDEUR. Arpents.	Perches.	Pieds.	SUPERFICIE. Arpents.	Perches.	Pieds.	Emplacements ou Lots à bâtir, ou pour d'autres fins que pour des fins agricoles. VALEUR. £ s. d.	Montant de la Rente Constituée à être payée par le Censitaire. £ s. d.
		DEUXIÈME PARTIE.											
		Première Concession.—(Suite.)											
		D											
202	52	Louis Lacoste.....	2	4	6	4 4	5 4		10	82	270	.....	0 0 9½
203	"	Do.	...	7	12	4 4	4 3		3	33	270	.....	0 0 5½
		Fief Montbrun relevant de la Couronne.											
		C											
204	53	Henri D'Eschambault.....	1	5	...	22	...	...	33	.....		.....	0 2 6
		P. *Partie du Fief Montbrun, appartenant à Messire L. M. Quintal, Prêtre, en Arrière-Fief suivant la Coutume de Vexin le Français, relevant de la partie de la dite seigneurie, possédée par l'Hon. C. Sabrevois de Bleury, pour (¾) trois quarts indivis, (voir le Cadastre* **P**) *et de celle appartenant aux Messieurs Déléry, pour l'autre (¼) quart indivis*											
		P											
205	54	Henri D'Eschambault.....	1	5	...	21	2	...	31	80	...	.....	0 2 8
206	55	Joseph Gauthier.....	...	8		4 4	6 5		4	.....		.....	.....
		C ¼—J ¾											
207	56	Henri D'Eschambault.....	...	5	...	1	.....	.....		50	...	.....	.....
208	57	Jean Bte. Charron.....	...	8	...	10	6	...	5	30	...	.....	.....
		C											
209	58	Jean Bte. Charron.....	...	5	...	10	6	...	5	30	...	.....	0 0 7
		C ¼—J ¾											
210	59	Constant Normandin.....	...	5	...	10	5	...	5	25	...	.....	.....
		C											
211	60	Constant Normandin.....	...	5	...	10	5	...	5	25	...	.....	0 0 5
212	61	Antoine Gauthier.....		1	.....	21	.....	.....	21	.....		.....	0 1 6½
213	62	Do.		1	2	8	17 19	2 6		22	50	162	.....	0 1 3½
		Fief St. Jean ou Giasson, (voir le Cadastre **H**) *relevant pour moitié indivise de la Couronne et pour l'autre moitié de la partie de la dite Seigneurie, possédée par l'Hon. Pierre Boucher de Boucherville.*											
		H											
214	63	Le Seigneur, (*domaine*).....	2 3	7 ...	11½ 2½	18 14		...	91	94	144	.....	.....
215	64	Joseph Bénard.....	...	3	9	9	...	...	3	15	...	.....	0 0 1½

No. de référence.	No. du Terrier.	NOMS DES CENSITAIRES.	ÉTENDUE DE LA CONCESSION OU DU TERRAIN POSSÉDÉ. FRONT. Arpents.	Perches.	Pieds.	PROFONDEUR. Arpents.	Perches.	Pieds.	SUPERFICIE. Arpents.	Perches.	Pieds.	Emplacements ou Lots à bâtir, ou pour d'autres fins que pour des fins agricoles. VALEUR. £ s. d.	Montant de la Rente Constituée à être payée par le Censitaire. £ s. d.	Voyez référence
		DEUXIÈME PARTIE.												
		Première Concession.—(Suite.)												
		H												
216	65	Victorine Nichols et Joseph Ainsse	...	3	9	9	...	...	3	15	...	.....	0 0 1½	
217	66	Denis Berthelet	...	1	11½	18	...	...	3	25	...	.....	0 0 1½	
218	67	Veuve François Aubertin	...	1	14½	18	...	...	3	25	...	.....	0 0 1½	
219	68	Joseph Huet	...	3	9	20	7	...	7	21	162	.....	0 0 3½	
220	69	Henri D'Eschambault	1	6	5½	20	7		36	86	126	.....	0 1 4	
			1	3	14½	2	3							
		Fief Niverville, relevant de la Couronne, (voir Cadastre **E**)												
		B												
221	70	Henri D'Eschambault	2	5	...	13	2		91	28	...	.....	0 1 11	
			3	9	...	15	2							
222	71	Félix Lussier	2	5	...	13	2		49	72	...	.....	0 0 3½	
			1	1	...	15	2							
		Arrière-Fief Normandin ou Petit-Bois, de trois arpents de front sur la profondeur de la dite Seigneurie, relevant de cette partie de la Seigneurie de Boucherville, appartenant à Pierre Edouard Molliot, Ecuyer, et possédé comme suit: un arpent de front sur la dite profondeur par Félix Lussier, Ecuyer, et les deux autres arpents par le dit Félix Lussier, pour un tiers indivis avec Louis Lacoste, Ecuyer, qui possède les deux autres tiers, excepté certaines parties qui seront ci-après particulièrement distinguées, (voir Cadastres **B R F**).												
		R												
223	72	Félix Lussier, (*domaine*)	1	...	...	29	2	...	29	20	...	.....	.....	
		B												
224	73	Félix Lussier	1	...	...	30	...	...	30	...	...	.....	0 1 3½	
		R												
225	74	Félix Lussier, (*domaine*)	1	...	...	32	2	...	32	20	...	.....	.....	
		Fief DeMuy, relev. de la Couronne, (voir le Cadastre **B**).												
		B												
226	75	Félix Lussier	1	...	4½	32	2	...	33	47	81	.....	0 2 6	
227	76	Do.	3	2	4½	28	...		124	94	243	.....	0 10 0½	
			4	2	4½	11	5							
						4	9							
228	77	Jean Bte. Coillier	...	...	...	...	...	...	1	...	...	25 0 0	0 5 0	
229	78	Dame L. H. Massue				28	5		115	35	270	.....	0 0 0½	
			4	...	15	28	...							
230	79	Dame G. A. Massue	1	...	...	28	6	...	28	60	...	.....	0 6 3	

No. de référence.	No. du Terrier.	NOMS DES CENSITAIRES.	ETENDUE DE LA CONCESSION OU DU TERRAIN POSSÉDÉ. FRONT. Arpents.	Perches.	Pieds.	PROFONDEUR. Arpents.	Perches.	Pieds.	SUPERFICIE. Arpents.	Perches.	Pieds.	Emplacements ou Lots à bâtir, ou pour d'autres fins que pour des fins agricoles. VALEUR £ s. d.	Montant de la Rente Constituée à être payée par le Censitaire £ s. d.
		DEUXIÈME PARTIE. *Deuxième Concession.*											
		C											
231	80	Jean Bte. Bourdon	2 / 2		1	25			51	25			0 3 11
232	81	Pierre Viger	3			25			75				0 5 8
233	82	Antoine Larivée	1 / 1 / .		12 / 1 / 9	5 / 20			25	83	108		0 2 0
		F											
234	83	Antoine Larivée	2 / 2		6	5 / 20			50	16	108		0 3 10
		O											
235	84	Louis Cicot	2			20			40				0 3 0
236	85	François Audet	2			5			10				0 0 9
		A											
237	86	Louis Cicot	2			25			50				0 3 9
		C											
238	87	Toussaint Cicot, fils de Louis.	2			24 / 25	5		49	50			0 3 9
		O											
239	88	François Birtz	2			24 / 25			49				0 3 8
		F											
240	89	François Birtz	. / 1	9	6 / 6	24			21	93	108		0 1 8
241	90	Louis Béland	1 / 1		9	24			24	60			0 1 10
		A											
242	91	Louis Béland	2			24 / 24	6		48	60			0 3 9
		C											
243	92	Jean Bte. Cicot	3 / 3	6 / 7		25 / 24	4 / 6		91	25			0 6 10
		O											
244	93	Augustin Birtz	2	3	9	25 / 25	4		58	75			0 4 6
		J											
245	94	Augustin Birtz	1			20			20				0 1 8
246	95	Antoine Lacoste	1	5		20			30				0 2 7
247	96	François Audet	2			20			40				0 2 9
248	97	François Normandin	2			20			40				0 2 9

No. de référence.	No. du Terrier.	NOMS DES CENSITAIRES.	ÉTENDUE DE LA CONCESSION OU DU TERRAIN POSSÉDÉ. FRONT. Arpents.	Perches.	Pieds.	PROFONDEUR. Arpents.	Perches.	Pieds.	SUPERFICIE. Arpents.	Perches.	Pieds.	Emplacements ou Lots à bâtir, ou pour d'autres fins que pour des fins agricoles. VALEUR. £ s. d.	Montant de la Rente Constituée à être payée par le Censitaire. £ s. d.	Voyez référence au bas.
		DEUXIÈME PARTIE.												
		Deuxième Concession.— (Suite.)												
		N												
249	98	Denis Berthelet	2			25			50				0 4 0	
250	99	Veuve Moïse Peltier et ses enfants, héritiers de Toussaint Dubuc	2		12	25			51	66	216		0 4 2	
251	100	Etienne Birtz	3			15			45				0 2 6	
252	101	Frs. Xavier Huet	2	8	5	10			28	58	208		0 2 4½	
253	102	Joseph Bénard		8	10	10			8	55	180		0 0 8½	
		C												
254	103	Jacques Huet		4		11	4		5	76			0 0 5½	
255	104	Etienne Birtz								40		30 0 0	0 0 1	
256	105	Joseph Bénard		4		9	5		3	80			0 0 4	
257	106	Michel Peltier	4 2			5 11 12	6. 4. 4.		43	34	51		0 3 5	
258	107	Constant Cicot	2			37	4	9	71	90			0 5 8	
		Arrière-Fief des Mères au Deuxième Rang.												
		A												
259	108	Michel Peltier	1	9	13½	7 8	8.		15	60	81		0 1 2½	
		F												
260	109	Constant Cicot	2			11	1	9	22	30			0 1 9	
261	110	Michel Peltier	1	9	13½	7	6		15	20	243		0 1 2	
		A												
262	111	Constant Cicot	2			11	1	9	22	30			0 1 9	
		N												
263	112	Veuve et Héritiers Toussaint Aubertin	3			25	5		76	50			0 5 11½	
		Fin de l'Arrière-Fief des Mères au Deuxième Rang.												
		C												
264	113	Michel Dalpé et Pierre Huet	2 2	5 6.	6	24	7	9	62	82	135		0 4 9	

No. de référence.	No. du Terrier.	NOMS DES CENSITAIRES.	ÉTENDUE DE LA CONCESSION OU DU TERRAIN POSSÉDÉ. FRONT. Arpents	Perches	Pieds.	PROFONDEUR. Arpents.	Perches	Pieds.	SUPERFICIE. Arpents.	Perches	Pieds.	Emplacements ou Lots à bâtir, ou pour d'autres fins que pour des fins agricoles. VALEUR. £ s. d.	Montant de Rente Constituée à être payée par le Censitaire. £ s. d.
		DEUXIÈME PARTIE.											
		Deuxième Concession.— (Suite.)											
		A											
265	114	Jacques Audet, fils.....	2	4	9	25	25	6	61	98	162	.....	0 4 8½
266	115	François Gauthier.....	3	8	5	25	25	4	96	40	...	.....	0 7 4
267	116	Jean Bte. Pepin.....	2	1	4	25	27	1	55	68	198	.....	0 4 2
		F											
268	117	Jacques Audet, fils.....	2	4	...	25	2	1	64	20	...	.....	0 4 10
		C											
269	118	Jacques Audet, fils.....	1	5	4	25	.....		37	54	162	.....	0 2 10½
270	119	Héritiers François Favreau...	1	6	13	25	.....		41	67	36	.....	0 3 1½
271	120	Toussaint Favreau.....	1	...	...	24	6	...	24	60	...	.....	0 1 10½
272	121	Do.	2	8	...	24	6	...	67	69	...	.....	0 5 1
		D											
273	122	Joseph Quintin.....	2	3	9	23	7	9	54	93	162	.....	0 4 2
274	123	Toussaint Bénard.....	2	5	8	23	.....		58	54	72	.....	0 4 5
275	124	Joseph Gauthier.....	3	...	15	25	25	...	77	39	54	.....	0 5 10
276	125	François Birtz.....	1	2	...	23	.....		27	60	...	.....	0 2 2
277	126	Louis Lacoste.....	2	...	9	23	.....		47	15	...	.....	0 3 7
278	127	N. B. Desmarteau.....	1	2	...	23	2	.....	48	40	...	.....	0 3 9
		Fief Montbrun au Deuxième Rang.											
		C											
279	128	N. B. Desmarteau.....	1	3	...	25	.....		32	50	...	.....	0 2 1
		P											
280	129	N. B. Desmarteau.....	1	5	...	25	.....		37	50	...	.....	0 2 10
		C											
281	130	Félix Lussier.....	3	2	9	13	6	.	123	8	108	.....	0 6 9
			3	4	4	9	.....						
						25	5	.					
						25	.....						

Nos. de renvoi.	Nos. du Terrier.	NOMS DES CENSITAIRES.	ETENDUE DE LA CONCESSION OU DU TERRAIN POSSÉDÉ. FRONT. Arpents.	Perches.	Pieds.	PROFONDEUR. Arpents.	Perches.	Pieds.	SUPERFICIE. Arpents.	Perches.	Pieds.	Emplacements ou Lots à bâtir, ou pour d'autres fins que pour des fins agricoles. VALEUR. £ s. d.	Montant de la Rente Constituée à être payée par le Censitaire. £ s. d.	Voyez ci-devant aux lots.
		DEUXIÈME PARTIE.												
		Deuxième Concession.— (Suite.) *Fief St. Jean au Deuxième Rang.*												
		H												
282	131	Le Seigneur, (*domaine*).....	2	7	11½	30	.....		83	30	175	.....	.....	
283	132	Hypolite Jodoin.....	2	7	11½	5	5	...	15	18	198	.....	0 0 6½	
284	133	Léon Birtz.....	2	7	11½	30	.....		82	83	108	.....	0 3 2¼	
		Fief Niverville au Deuxième Rang.												
		B												
285	134	Hypolite Jodoin.....	4	5	{ .	12	6	{	64	35	...	.....	0 0 10	
					{ 1	16	...	{						
286	135	André Gauthier.....	...	5	...	12	6	...	6	30	...	.....	0 0 0½	
		Arrière-Fief Normandin au Deuxième Rang.												
		F												
287	135	André Gauthier.....	...	1	7	12	6	...	1	75	...	.....	.....	(6)
288	136	Pierre DeMuy.....	{ .	7	...	{ .	7	...	2	6	18	.....	.....	(6)
			{ 1	4	5	{ 1	5							
						{ .	7							
		B												
289	136	Pierre DeMuy.....	...	5	...	{	7	}	....	30	...	.....	0 0 0½	
						{	5	}						
		F												
290	137	Joseph Gauthier.....	1	9	15	2	.....		3	85	180	.....	.....	(6)
		R												
291	138	Joseph Racicot.....	1	.....		9	.....		9	...	...	.....	0 0 4	
		Fief De Muy au Deuxième Rang.												
		B												
292	139	Joseph Racicot, fils de Frs....	...	7	13½	8	1	...	6	27	243	.....	0 0 7½	
293	140	Jos. Racicot, fils de Jacques..	...	3	13½	8	1	...	3	3	243	.....	0 0 1	
294	141	André Gauthier.....	{ 4	...	10½	{ 7	3		28	71	...	.....	0 1 0	
			{		15	{ 8	1							
						{ 1	5							
295	"	Louis Leriche.....	...	...	...	.....			1	29	162	10 0 0	0 5 0	
296	"	Nicolas Candide Racicot.....	.....			.....			1	43	283	15 0 0	0 5 0	

No. de référence.	No. du Terrier.	NOMS DES CENSITAIRES.	ÉTENDUE DE LA CONCESSION OU DU TERRAIN POSSÉDÉ. FRONT. Arpents.	Perches.	Pieds.	PROFONDEUR. Arpents.	Perches.	Pieds.	SUPERFICIE. Arpents.	Perches.	Pieds.	Emplacements ou Lots à bâtir, ou pour d'autres fins que pour des fins agricoles. VALEUR. £ s. d.	Montant de la Rente Constituée à [illegible] par Censitaire. £ s. d.
		DEUXIÈME PARTIE.											
		Deuxième Concession.— (Suite.)											
		C											
297	142	Joseph Leriche	2	...	6	23 20	2 5		41	43	...	.....	0 3 4
298	"	Pierre Leriche	...	...	...	...	...	...	...	75	...	5 0 0	0 0 0
299	143	Louis Lacaille	2	...	9	25 21	2 8		51	25	...	.....	0 3 6
300	144	Jos. Racicot, fils de Jacques	5	1	...	1 ..	5 7		5	61	...	.....	0 5 0
		Troisième Concession.											
		G											
301	145	Marcel Viau	2 1	1 6	... 14	25	...	...	45	97	72	.....	0 3 6½
302	146	Antoine Larivée	3 4	9 1	9 6	25	...	...	101	4	54	.....	0 7 7½
		F											
303	147	Antoine Larivée	2	...	...	25	...	...	50	...	...	.....	0 3 9½
		O											
304	148	François Audet	2	...	...	25	...	...	50	...	...	.....	0 3 9½
		A											
305	149	François Audet	2	...	...	25	...	...	50	...	...	.....	0 3 9½
		O											
306	150	Jacques Audet	1	9	3	25	...	...	47	91	216	.....	0 3 1
		C											
307	151	Jacques Audet	1	9	3	25	...	...	47	91	216	.....	0 3 1
		F											
308	152	Joseph Bourdon	2	...	...	25	...	...	50	...	...	.....	0 3 9½
		A											
309	153	Charles et Norbert Aubertin	2	...	...	25	...	...	50	...	...	.....	0 3 10
		C											
310	154	Antoine Martinbault	2	...	...	25	...	...	50	...	...	.....	0 3 9¼
311	155	Hérits. Dame François Lavoie	1	...	...	25	...	...	25	...	...	.....	0 1 11
		A											
312	156	Hérits. Dame François Lavoie	1	...	...	25	...	...	25	...	...	.....	0 1 11

No. de renvoi.	No. du Terrier.	NOMS DES CENSITAIRES.	ÉTENDUE DE LA CONCESSION OU DU TERRAIN POSSÉDÉ — FRONT. Arpents.	Perches.	Pieds.	PROFONDEUR. Arpents.	Perches.	Pieds.	SUPERFICIE. Arpents.	Perches.	Pieds.	Emplacements ou Lots à bâtir, ou pour d'autres fins que pour des fins agricoles. — VALEUR. £ s. d.	Montant de la Rente Constituée à être payée par le Censitaire. £ s. d.	Voyez référence au bas
		DEUXIÈME PARTIE.												
		Troisième Concession. (Suite.)												
		O												
313	157	Charles et N. Aubertin.....	2	4	5	25	.....		60	69	144	.....	0 4 7½	
		J												
314	158	Paschal Viau.....	2	6	9	25	.....		65	25	..	.....	0 6 3	
315	159	Toussaint Cicot.....	4	.....		23	5	...	91	.....		.....	0 6 7½	
316	"	Laurent Gauthier.....	2	.....		2	.....		4	.....		.....	0 0 2	
		N												
317	160	Veuve François Aubertin....	2	.....		25	.....		50	.....		.....	0 4 0	
318	161	Frs. Xav. Huet.....	4	.....		5	.....		20	.....		.....	0 0 11	
319	162	Toussaint Daigneau.....	4	.....		20	.....		80	.....		.....	0 8 0	
320	163	Toussaint Bénard.....	2	...	12	26	.....		53	73	108	.....	0 5 0	
		C												
321	164	Pierre Cicot.....	2 2	4 4	15 ...	25	.....		61	4	54	.....	0 4 7½	
		Arrière-Fief des Mères au Troisième Rang.												
		A												
322	165	Michel Peltier.....	1 2	9	6	30	.....		59	.....		.....	0 3 5	
323	166	Narcisse Robert.....	2 2	...	4	30	.....		60	33	108	.....	0 4 3½	
		Fin de l'Arrière-Fief des Mères au Troisième Rang.												
		E												
324	167	Héritiers Toussaint Aubertin.	. 1	6 5	... 9	6 19	5.		33	35	...	.....	0 2 6½	
325	168	Do. ..	2 2 1	..... 4 5	 9	1 4 19	4. 9.		44	1	...	.....	0 3 4½	
326	169	François Nicolas Laperche...	1 1	6. 4.		25	.....		37	50	...	.....	0 3 0	
327	170	Do. ...	1 1	6. 5.		25	.....		38	75	...	.....	0 2 10½	

No de référence	No du Terrier	Nom des censuaires	Étendue de la concession ou du terrain possédé — Arpents	Perches	Pieds	Superficie — Arpents	Perches	Pieds	Superficie — Arpents	Perches	Pieds	Emplacements à Lots à bâtir, ou pour d'autres fins que pour des fins agricoles — Valeur	Montant de la concession à cent [illegible]
												£ s. d.	£ s.
		DEUXIÈME PARTIE. *Troisième Concession.—Suite.*											
		A											
328	171	Alfred Aubertin	2	5	6	18	...	...	45	60	...	.....	0 3 [illegible]
329	172	Toussaint Patenaude	1 1	5 9	2 11	7 6 17 16	9 8 1 9	... ...	66	77	288	.....	0 5 [illegible]
330	173	Hérits. Toussaint Aubertin	1	5	...	21	8	...	37	20	...	.....	0 2 1[illegible]
		S ⅔—F ⅓											
331	174	Hérits. Toussaint Aubertin	1	5	...	25	...	...	37	50	...	.....	0 3 0[illegible]
		E											
332	175	Alexis Bobeau	2 2	3 29	.	25	...	...	56	87	162	.....	0 4 3[illegible]
		F											
333	176	Alexis Bobeau	2 2	3 29	.	25	...	...	56	87	162	.....	0 1 3[illegible]
334	177	André Huet	1	5	...	2	7	12	2	7	270	.....	0 0 2[illegible]
		E											
355	178	André Huet	2	...	...	25	...	...	50	...	...	.....	0 3 9½
		D											
356	179	André Huet	1	...	...	23	7	...	23	70	...	.....	0 1 10
357	180	Joseph Racicot	2	...	...	25	...	...	50	...	...	.....	0 3 9½
358	181	Do.	1	5	...	25	...	...	37	50	...	.....	0 2 1[illegible]
359	182	Louis Véroneau	2	5	...	25	...	...	62	50	...	.....	0 1 9
360	183	Do.	1 2	... ...	... ...	25 26	... ...	... ...	77	...	...	.....	0 5 10
361	184	Alexis Bobeau	2	1	12	26	...	...	56	37	108	... ..	[illegible]
		Fief Montbrun au Troisième Rang.											
		G ¼—J ¾											
362	185	John Munro	2 3	8 ..	... 9	23 3 4	6 4 4	... ...	81	15	...	.....	 6
		G											
363	186	John Munro	3	...	9	5	...	...	15	25	...	.....	0 1 3
364	187	Joseph Weilbrenner	2	...	...	32	...	...	64	...	...	.....	0 0 1
		P											
365	188	Joseph Weilbrenner	2 2	7 2	9 9	25 7	... ...	... ...	84	22	72	.....	0 5 7½

No. de Concession	No. du Terrain	NOMS DES CENSITAIRES.	ÉTENDUE DE LA CONCESSION OU DU TERRAIN POSSÉDÉ — FRONT. Arpents	Perches	Pieds	PROFONDEUR. Arpents	Perches	Pieds	SUPERFICIE. Arpents	Perches	Pieds	Emplacements ou Lots à bâtir, ou pour Concessions que pour des fins agricoles.	Montant de la Rente Constituée à être payée par le Censitaire.	Voyez référence au bas.
		DEUXIÈME PARTIE.										£ s. d.	£ s. d.	
		Troisième Concession.—(Suite.)												
		Fief St. Jean au Troisième Rang.												
		H												
366	189	Alexandre Robert.....	2	7	11½	17	...	...	46	93	288	.....	0 2 7	
367	190	Do.	2	7	11½	20	5	...	56	60	90	.....	0 2 2¼	(7)
		Fief Niverville au Troisième Rang.												
		B												
368	191	Louis Lacoste, fils d'Amable.	2	9	11	31 28	3 7		89	41	...	.....	0 1 [illegible]	
369	192	Hypolite Jodoin.....	2	2	...	33 30	... ...		69	30	...	.....	0 1 3½	
		Arrière-Fief Normandin au Troisième Rang.												
		F												
370	193	André Gauthier.....	. 1	9 9	5 13	12 26 24	... 5 2		60	15	216	.....	.....	(6)
371	"	Do.	1	...	...	12	...	...	12	...	...	.....	0 0 6	
		R												
372	194	Joseph Racicot.....	1	...	...	26 26	... 5		26	25	...	.....	0 0 11	
		Fief DeMuy au Troisième Rang.												
		B												
373	195	Veuve Antoine Quintin et ses enfants.....	3	2	...	30 31	... ...		97	60	...	.....	0 4 7½	
374	196	Théophile et Félix Quintin...	1	9	15	26	2	...	51	96	162	.....	0 3 5½	
375	197	Do. ...	2	...	9	25	...	...	51	25	...	.....	0 3 5	
376	198	Jean Bte. Alfred Huet.....	2	...	9	25	1	...	51	45	162	.....	0 4 8½	
		Quatrième Concession.												
		G												
377	199	Luc Dubuc.....	2 2	5 7	... ...	25 25	4 ...		65	52	...	.....	0 4 11½	
378	200	Roger Cicot.....	2	9	9	25 25	8 4		75	52	...	.....	0 5 9	
379	201	Louis Cicot.....	...	5	9	25	8	9	14	22	...	.....	0 1 1½	

No. de reference.	No. du Terrier.	NOMS DES CENSITAIRES.	ETENDUE DE LA CONCESSION OU DU TERRAIN POSSÉDÉ. FRONT. Arpents.	Perches.	Pieds.	PROFONDEUR. Arpents.	Perches.	Pieds.	SUPERFICIE. Arpents.	Perches.	Pieds.	Emplacements ou Lots à bâtir, ou pour d'autres fins que pour des fins agricoles. VALEUR. £ s. d.	Montant de la Rente Constituée à être payée par le Censitaire. £ s. d.
		DEUXIÈME PARTIE. *Quatrième Concession.*—(Suite.)											
		F											
380	202	Louis Cicot	1	8	11	26	1		50	1	81	.....	0 3 10
			1	9	13	25	99						
381	203	François Cicot	...	...	17	26	2	...	2	49	...	.....	0 0 2
		O											
382	204	François Cicot	1	...	...	26	2	...	26	20	...	.....	0 2 0
		C											
383	205	François Cicot	2	9	12	27	...		78	52	90	.....	0 5 11
			2	9	1	26	2						
384	206	Louis Cicot	2	5	4	27	...	...	68	10	...	.....	0 5 2
		O											
385	207	Pierre Provost	1	95		26	6	...	52	9	54	.....	0 6 8
			2	...									
		F											
386	208	Jacques Audet, fils	2	...	...	26	...	...	52	...	...	.....	0 5 1
		A											
387	209	Henri Cicot	2	...	3	8	...		50	46	126	.....	0 3 10
			1	...	7	8	5						
388	210	Olivier Robert	4	...	7	8	5		60	61	306	.....	0 4 7
			2	...	4	13	...						
		C											
389	211	Henri Cicot	6	...	11	8	...	...	48	48	288	.....	0 4 7
		A											
390	212	Olivier Robert	2	...	5	30	...	...	60	83	108	.....	0 3 5
391	213	Do.	1	7	9	12	...		65	24	144	.....	0 5 5
			2	...	2	22	...						
		J											
392	214	Paschal Viau	2	...	...	25	...	...	50	...	...	.....	.....
393	215	Do.	1	5	...	17	5	...	26	25	...	.....	.....
394	216	André Chef	1	5	...	17	5	...	26	25	...	.....	.....
395	217	Charles Aubertin	1	5	...	18	...	...	27	...	...	.....	.....
396	218	Do.	1	5	...	7	...		10	50	...	.....	0 0 9
		A											
397	219	Charles Huet	3	...	...	7	5	...	22	50	...	.....	0 1 8

No. de référence.	No. du Terrier.	NOMS DES CENSITAIRES.	ÉTENDUE DE LA CONCESSION OU DU TERRAIN POSSÉDÉ. FRONT. Arpents.	Perches.	Pieds.	PROFONDEUR. Arpents.	Perches.	Pieds.	SUPERFICIE. Arpents.	Perches.	Pieds.	Emplacements ou Lots à bâtir, ou pour d'autres fins que pour des fins agricoles. VALEUR.	Montant de la Rente Constituée à être payée par le Censitaire.	Voyez référence au bas.
		DEUXIÈME PARTIE.										£ s. d.	£ s. d.	
		Quatrième Concession.—(Suite.)												
		N												
398	220	André Chef	2	2	...	25	...	...	55	...	...	.....	0 4 2	
399	221	Frs. Xavier Huet	1	9	12	25	...	...	49	16	216	.....	0 3 0	
400	222	André Chef	1	9	15	25	...	...	49	58	108	.....	0 3 5	
401	223	Do.	2	1	12	25	...	...	51	16	216	.....	0 3 10½	
		C												
402	224	François Normandin	2	4	...	25	2	...	60	48	...	.....	0 4 6½	
403	225	Jean Bte. Geoffrion	2	...	...	25	...	...	50	...	...	.....	0 3 9½	
		Arrière-Fief des Mères au Quatrième Rang.												
		A												
404	226	Alfred Aubertin	2	...	...	25	9	9	51	90	...	.....	0 3 9½	
405	227	Narcisse Robert	2	...	...	6	...	...	12	...	...	.....	0 1 2	
		Fin de l'Arrière-Fief des Mères au Quatrième Rang.												
		C												
406	228	Narcisse Robert	3	...	...	26	5	...	78	83	243	.....	0 7 6	
407	229	Do.	2	1	9	26	5	...	56	97	162	.....	0 4 3½	
		E												
408	230	Michel Peltier	3	...		25 ... / 26 ...			76	50	...	.....	0 5 9½	
		A												
409	231	Octave Peltier	2	...	6	25	...	...	50	83	108	.....	0 3 10	
410	232	Joseph Riendeau	2	...		23 / 21	8 / 7		48	50	...	.....	0 3 8	
411	233	Hérts. Toussaint Aubertin	2	...		2 / 2	7 9 / 3 .		5	5	...	.....	0 0 5	
412	234	François Bourdon	. / 2	2 / 2	9 / 9	2 / 22	7 9 / 2 .		50	65	...	.....	0 3 10½	
		F												
413	235	François Bourdon	1	7	9	26	...	...	45	50	...	.....	0 3 5	
		E												
414	236	Michel Jetté	3	5	...	30	...	...	105	...	...	.....	0 7 10½	
415	237	Pierre Audet	3	5	...	30	...	...	105	...	...	.....	0 7 11	

No. de référence.	No. du Terrier.	NOMS DES CENSITAIRES.	ÉTENDUE DE LA CONCESSION OU DU TERRAIN POSSÉDÉ. FRONT. Arpents	Perches	Pieds.	PROFONDEUR. Arpents	Perches	Pieds.	SUPERFICIE. Arpents.	Perches.	Pieds.	Emplacements où Lots à bâtir, ou pour d'autres fins que pour des fins agricoles. VALEUR. £ s. d.	Montant de la Rente Constituée à être payée par le Censitaire. £ s. d.
		DEUXIÈME PARTIE. *Quatrième Concession.*— (Suite.)											
		D											
416	238	Félix Laperche	1 / 2			1 / 6 / 6	3 / 6 /		13	90			0 1 2
417	239	David Laurent	3 / 2 / 4	4 / 4 / 5		1 / 7 / 6 / 17	5 / 2 / 6 / 8		97	82	81		0 7 4½
418	240	Jean Bte. Aubertin	4			25			100				0 5 6
419	241	Antoine Favreau	2	9		25			51	25			0 2 6
420	242	Michel Audet	2	9		25			51	25			0 2 6
		Fief Montbrun au Quatrième Rang.											
		C											
421	243	Honorable F. A. Quesnel	3	9		20			61				0 0 0
		P											
422	244	David Laurent	2	9		25			56	25			0 4 11
		C											
423	245	Léon Jodoin	2			25			50				0 0 0
		Fief St. Jean au Quatrième Rang.											
		H											
424	246	Léon Jodoin	1	1		29			33	90			0 2 1½
425	247	Alexandre Robert	1	6	11½	29			48	17	72		0 3 4½
426	248	Do.	2	7	11½	29			80	7	72		0 3 0½
		Fief Niverville au Quatrième Rang.											
		B											
427	249	Alfred Senécal	2	6		30			78				0 5 6½
428	250	Jean Bte. Quintal	/ 2	/ 5	/ 12	31 / 30			78	28	108		0 4 7

No. de reference.	No. du Terrier.	NOMS DES CENSITAIRES.	ETENDUE DE LA CONCESSION OU DU TERRAIN POSSÉDÉ. FRONT. Arpents.	Perches.	Pieds.	PROFONDEUR. Arpents.	Perches.	Pieds.	SUPERFICIE. Arpents.	Perches.	Pieds.	Emplacements ou Lots à bâtir, ou pour d'autres fins que pour des fins agricoles. VALEUR. £ s. d.	Montant de la Rente Constituée à être payée par le Censitaire. £ s. d.	Voyez référence au bas.
		DEUXIÈME PARTIE.												
		Quatrième Concession.— (Suite.) *Arrière-Fief Normandin au Quatrième Rang.*												
		F												
429	251	Veuve Antoine Quintin et ses enfants	2	3	5	5			12	95				(6)
430	252	Jean Bte. Quintal	2		3	25	5		51	42	162			(6)
		V												
431	253	Vve. et Hérts. Ant. Quintin	1			5			5				0 0 2	
432	254	Michel Messier	1			25	5		25	50			0 0 8½	
		Fief DeMuy au Quatrième Rang.												
		B												
433	255	Michel Messier	4	2	6	25			105	83	108		0 0 1	
434	256	Do.	1			25			25				0 1 8½	
435	257	Jacques Huet	2		15	25			52	8	108		0 3 4	
436	258	Do.	1		6	25	2		26	4			0 1 10	
437	259	Do.	1			25	2		25	20			0 0 0½	
		Cinquième Concession.												
		C												
438	260	François Tremblay	1	8 1	1	25			23	75			0 1 10	
439	261	Frs. Xav. Céré	2		7	25			50	48	198		0 4 0½	
440	262	Do.	3			25			75				0 5 0½	
		C												
441	263	Dosité Cardin	3			25			75				0 5 0½	
		A												
442	264	Veuve Jean Bte. Cicot	5	9	6	25			148	22	72		0 8 8	
		O												
443	265	Théophile Cicot	2		2½	29			58	40	90		0 0 1	
		C												
444	266	Théophile Cicot	2		2½	29			58	40	90		0 4 8	

No. de référence	No. du Terrier.	NOMS DES CENSITAIRES.	ÉTENDUE DE LA CONCESSION OU DU TERRAIN POSSÉDÉ. FRONT. Arpents.	Perches.	Pieds.	PROFONDEUR. Arpents.	Perches.	Pieds.	SUPERFICIE. Arpents.	Perches.	Pieds.	Emplacements ou Lots à bâtir, ou pour d'autres fins que pour des fins agricoles. VALEUR. £ s. d.	Montant de la Rente Constituée à être payée par [illegible] £ s. d.
		DEUXIÈME PARTIE.											
		Cinquième Concession.—(Suite.)											
		A											
445	267	Olivier Robert	1 2	9 ...	12 4	25	...	...	49	86	51	.....	0 3 [illegible]
446	268	Bonaventure Viger	2	...	...	30 29	... 8		59	81	...	.....	0 1 2
447	269	Jérémie Senécal	2	...	...	30 30	2 ...	9	60	25	...	.....	0 3 [illegible]
448	270	Bonaventure Viger	2 1	... 2		26	2	9	42	...	...	.....	0 3 6
		J											
449	271	Jean Bte. Petit	3	3	...	24	...	...	79	20	...	.....	0 3 1
450	272	Charles Huet	3	...	...	25	...	...	75	...	...	.....	0 1 10
		N											
451	273	Frs. Xav. Robert	4	1	12	25	...	...	104	16	216	.....	0 7 6
452	274	Veuve François Aubertin	2	...	...	25	...	...	50	...	...	.....	0 3 4
453	275	Joseph Babin, fils	2	1	...	25	...	...	52	50	...	.....	0 3 3
		C											
454	276	Noël Lussier	2 2	4 2		25	4	...	57	42	...	.....	0 4 5
455	"	André Lussier	...	...	...	...	...	...	...	24	...	6 5 0	0 0 1
456	"	Simon Renaud	...	...	...	...	...	...	...	25	...	50 0 0	0 0 1
457	"	Frs. Xavier Robert	...	...	...	...	...	...	...	26	90	4 3 4	0 0 1
458	277	Noël Lussier	2	...	...	25	...	...	50	...	...	.....	0 2 2
		F											
459	278	Pierre Blain	2	...	...	26	...	...	52	...	...	.....	0 3 10
		Arrière-Fief des Mères au Cinquième Rang.											
		A											
460	279	Joseph Bachand	2	...	...	25 25	5 ...		50	50	...	.....	0 3 9
461	280	Joseph Babin	2	...	...	25	...	...	50	...	...	.....	0 3 4
		Fin de l'Arrière Fief des Mères au Cinquième Rang.											
		C											
462	281	Joseph Bachand	1	9	2	25	5	...	49	2	...	.....	0 4 8
463	282	Jean Bte. Geoffrion	3	...	...	25	...	...	75	...	...	.....	0 6 7

No. de référence.	No. du Terrier.	NOMS DES CENSITAIRES.	ETENDUE DE LA CONCESSION OU DU TERRAIN POSSÉDÉ. FRONT. Arpents.	Perches.	Pieds.	PROFONDEUR. Arpents.	Perches.	Pieds.	SUPERFICIE. Arpents.	Perches.	Pieds.	Emplacements ou Lots à bâtir, ou pour d'autres fins que pour des fins agricoles. VALEUR £ s. d.	Montant de la Rente Constituée à être payée par le Censitaire. £ s. d.	Voyez référence au bas.
		DEUXIÈME PARTIE. *Cinquième Concession.*— (Suite.)												
		E												
464	283	François Huet	2			24			48				0 3 7½	
		F												
465	284	François Huet	1	5		25			39	30	180		0 3 0	
466	285	Do.		5		25			12	50			0 0 11½	
		A												
467	286	François Huet	1			25			25				0 1 11	
468	287	Edouard Cicot	3			25			75				0 5 8½	
469	288	Do.	3			23 2 / 23			69				0 4 6½	
		F												
470	289	Edouard Cicot	3			23 6 / 23 4			70	25			0 5 4	
471	290	Joseph Daigneau	1 / 2			7 / 1			9				0 0 8½	
472	291	Emélie Audet	3 1 9 / 2 1 9			9 5 / 1			27	31	162		0 1 5	
473	292	Jérémie Véroneau	4	1	9	3 9 / 7			2	15			0 10 1	
474	"	François Petit	1			3 9			35			12 10 0	0 0 1	
475	293	Jacques Lamoureux	4	1	9	11 2 / 16 2			63	73	162		0 4 9	
		D												
476	294	Pierre Manuel	2	1		7 4			15	54			0 2 10	
477	295	Etienne Quintal	2	1		22			46	20			0 7 9½	
478	296	Augustin Renaud	4			25 6 / 24			99	20			0 16 7	
479	297	Antoine Lamoureux	3	2		26 2 / 25 6			82	88			0 3 4	
480	298	Jérémie Véroneau	3	1		25 5 / 26 2			80	13	162		0 2 7	
		Fief Montbrun au Cinquième Rang.												
		C												
481	299	Rémi Daigneau	3 / 2	1 / 6		13 5 / 8 29			63	25			0 4 6	
482	300	Gilbert Bénard		5		12 5			6	25			0 1 0½	
483	301	Do.	2	6		4 2	9		11				0 0 10	

No. de référence.	No. du Terrier.	NOMS DES CENSITAIRES.	ÉTENDUE DE LA CONCESSION OU DU TERRAIN POSSÉDÉ. FRONT. Arpents.	Perches.	Pieds.	PROFONDEUR. Arpents.	Perches.	Pieds.	SUPERFICIE. Arpents.	Perches.	Pieds.	Emplacements ou Lots à bâtir, ou pour d'autres fins que pour des fins agricoles. VALEUR. £ s. d.	Montant de Rente Constituée à être payée par le Censitaire. £ s. d.
		DEUXIÈME PARTIE.											
		Cinquième Concession.— (Suite.)											
		P											
484	302	Veuve Joseph Gauthier et ses enfants.....	2	2	9	25	.....		56	25	...	.....	0 2 6
		C											
485	303	Martin Lacaille.....	2	.....		25	.....		50	.....		.....	0 2 9
		Fief St. Jean au Cinquième Rang.											
		H											
486	304	Julien Lacoste.....	1	5	...	29	.....		43	50	...	.....	0 2 11
487	305	François Xavier Favreau.....	1	2	11½	29	.....		36	57	72	.....	0 2 0
488	306	Do.	2	7	11½	29	.....		80	7	72	.....	0 5 6
		Fief Niverville au Cinquième Rang.											
		B											
489	307	Jos. Mich. et Isidore Savaria. ...		5	...	27	4	...	13	70	...	.....	0 0 8
490	308	Do. ..	2	5	...	27	4	...	68	50	...	.....	0 1 5
491	309	Toussaint Bénard.....	2	3	...	25	1	...	57	73	...	.....	0 1 2½
		Arrière-Fief Normandin au Cinquième Rang.											
		B $\frac{2}{3}$—**R** $\frac{1}{3}$											
492	310	Louis Lussier.....	1	5	9	28	5	...	43	72	162	.....	0 6 2
493	311	Toussaint Bénard.....	1	5	9	6	.....		9	.....		.....	0 0 9
494	312	Pierre Favreau..... ...		5	...	30	5	...	15	25	...	.....	0 2 1½
495	313	Jean Bte. Favreau..... ...		5	...	4	5	...	2	25	...	.....	0 0 3¾
		R											
496	314	Pierre Favreau.....	1	.....		30	5	...	30	50	...	.....	0 3 10½
497	315	Jean Bte. Favreau.....	1	.....		4	5	...	4	50	...	.....	0 0 9½

No. de référence.	No. du Terrier.	NOMS DES CENSITAIRES.	ÉTENDUE DE LA CONCESSION OU DU TERRAIN POSSÉDÉ. FRONT. Arpents.	Perches.	Pieds.	PROFONDEUR. Arpents.	Perches.	Pieds.	SUPERFICIE. Arpents.	Perches.	Pieds.	Emplacements ou Lots à bâtir, ou pour d'autres fins que pour des fins agricoles. VALEUR. £ s. d.	Montant de la Rente Constituée à être payée par le Censitaire. £ s. d.	Voyez référence au bas.
		DEUXIÈME PARTIE.												
		Cinquième Concession.— (Suite.) *Fief DeMuy au Cinquième Rang.*												
		B												
498	316	Jean Bte. Quintal	1			5	2	9	5	25			0 0 8½	
499	317	Joseph Brien	1			1	2	9	1	25			0 0 2½	
500	318	Jean Bte. Quintal	1			24			24				0 3 6½	
501	319	Alexis Levasseur	3	9	14	30	5		121	32	72		0 17 7½	
502	320	Amable Jodoin	1	9	14	1			19	91			0 2 10½	
503	321	Alexis Levasseur	2	2	6	34	5		77	5			0 9 10	
504	322	Louis Jodoin	2	1	6	31	5		73	60			0 6 8½	
		Sixième Concession.												
		C												
505	323	Edouard Tremblay	3	1	7	32			104	97	162		0 8 9½	
			3	3	11	32	6							
506	324	Veuve Joseph Tremblay	3	3	11	10			34	18	220		0 2 11	
			3	4	6	10	3							
507	325	Antoine et Louis Viger	3			41	3		124	95			0 10 5½	
						42								
508	326	Edouard Lavoie	1			41	3		41	30			0 7 3	
		F												
509	327	Edouard Lavoie	2			40	7	9	83	52	216		0 14 6	
			2	14										
		O												
510	328	Guillaume Jodoin	2			40	5		80	55	260		0 17 8½	
			1	9	10	40	7	9						
511	"	Bruno Lussier							16			25 0 0	0 0 1	
		A												
512	329	Hérts. Pierre Jodoin	2			40	2		82	72			0 14 6½	
			2	1		40	5							
		T												
513	330	Le Seigneur	1	9	6	41			92	46				(8)
			2	2	6	40	2							
		C												
514	331	Hérts. Joseph Vincent	2		21½	36	9		77	50				(9)
			1	9	13½	37								
515	332	Do.	2		21½	36	8		77	50			0 5 6	
			1	9	13½	36	9							

No. de référence.	No. du Terrier.	NOMS DES CENSITAIRES.	ETENDUE DE LA CONCESSION OU DU TERRAIN POSSÉDÉ. FRONT. Arpents.	Perches.	Pieds.	PROFONDEUR. Arpents.	Perches.	Pieds.	SUPERFICIE. Arpents.	Perches.	Pieds.	Emplacements ou Lots à bâtir, ou pour d'autres fins que pour des fins agricoles. VALEUR. £ s. d.	Montant [illegible] Cens [illegible] à et [illegible] Cens [illegible] £ s. d.
		DEUXIÈME PARTIE.											
		Sixième Concession.—(Suite.)											
		A											
516	333	Jean Bte. Jodoin.....	2 2	... ...	1 2	43	...	...	86	71	216	.....	0 5 7
517	334	Do.	6 5	. 9	2 13	23 24	6 8	. 9	115	15	9	.....	0 13 2
		J											
518	335	Antoine Huet.....	1 1	5 3	9 9	15	...	...	22	15	...	.....	0 0 11
519	336	Jean Marie Morin.....	2 2 .	8 ... 2	 9	18 7 15	... ...	. . .	71	2	...	.....	0 3 1
520	337	Hubert Charron.....	3	...	...	40	...	...	120	...	...	.....	0 3 1
		N											
521	338	Veuve Joseph Tremblay.....	2	...	9	42	...	...	86	10	...	.....	0 8 2
522	339	Charles Renaud.....	2	...	12	42	...	...	86	80	...	.....	0 8 2
523	340	Toussaint Cicot.....	2 4	... 1	9 ...	32 10	... ...	. .	106	60	...	.....	0 9 2
524	341	Joseph Babin.....	2	...	9	32	...	...	65	60	...	.....	0 4 3
		C											
525	342	Gédéon Jodoin.....	2	2		40 41	6 5	. .	91	30	36	.....	0 4 2½
526	343	Louis Roy.....	2	1	10	39 40	4 6	. .	86	22	72	.....	0 3 9
		Arrière-Fief des Mères au Sixième Rang.											
		A											
527	344	Pierre Blain.....	2	...		30 31	6 9	. .	62	50	...	.....	0 2 4
528	345	Joseph Gauthier.....	2	...		25 27	6 ...	. .	52	60	...	.....	0 4 9
		Fin de l'Arrière-Fief des Mères.											
		C											
529	346	Joseph Babin.....	2	9		47 50	8 ...	. .	141	31	...	.....	0 13 2½
530	347	Joseph Riendeau, fils.....	2	...	9	44 44	3 8	. .	90	32	243	.....	0 5 2½

No. de retenue.	No. du Terrier.	NOMS DES CENSITAIRES.	ETENDUE DE LA CONCESSION OU DU TERRAIN POSSÉDÉ — FRONT. Arpents.	Pieds.	Pouces.	PROFONDEUR. Arpents.	Pieds.	Pouces.	SUPERFICIE. Arpents.	Pieds.	Pouces.	Emplacements ou Lots à bâtir, ou pour d'autres fins que pour des [illegible]	Montant de la Rente Constituée à être payée par le Censitaire. £ s. d.	Montant de la Rente Constituée à être payée par le Censitaire. £ s. d.	[illegible]
		DEUXIÈME PARTIE.													
		Sixième Concession.—(Suite.)													
		E													
531	348	Louis Riendeau	2	...	9	44 44	8 3	... ...	91	[illegible]	162	.....	0	5	2
532	349	Louis Lacoste	2	...	9	44 44	5 3	... ...	91	[illegible]	108	.....	0	5	2½
533	350	Antoine Lamoureux	...	5	12	44	...	...	[illegible]	21	12	.....	0	0	0½
534	351	Charles Daigneau	...	2	15a	44	...	...	12	62	6	.....	0	0	0½
535	352	Rémi Daigneau	...	8	10	44	...	...	37	80	18	.....	0	0	1
536	353	Charles Daigneau	...	2	15	43	4	...	12	62	...	.....	0	0	0½
		A													
537	354	Charles Daigneau	2	...	11	[illegible] 43	... 4	... ...	88	40	...	.....	0	3	0
538	355	Jacques Daigneau	3	...	...	...	...	...	5	72	162	.....	0	0	5½
539	356	Hypolite Jodoin	2	...		41 42	2 ...	... ...	83	20	...	.....	0	4	10¼
		S													
540	357	Hypolite Jodoin	2	...		37 38	6 5	... ...	75	80	...	.....	0	2	10
		F													
541	358	Jacques Daigneau	1	...	...	3	2	...	3	20	...	.....	0	0	3
542	359	Pierre Fausse	2	...		40 40	6 8	... ...	81	60	...	.....	0	5	7
543	360	Jacques et Vital Lamoureux	1	1	9	35 37	8 6	... ...	128	20	62	.....	0	10	8
		D													
544	361	Etienne Quintal	2	...	9	38	8	...	79	25	...	.....	0	9	8½
545	362	Vital Véroneau	2	...		41 42	8 8	... ...	84	60	...	.....	0	8	3½
546	363	Do.	1	...	...	41	8	...	41	80	...	.....	0	4	2
547	364	Jacques Lamoureux	3	3		39 41	5 8	... ...	134	31	...	.....	0	13	7¼
548	365	Firmin David	4	...		5 4	2 3	... ...	19	...	...	.....	0	2	2½
549	366	Jean Louis Brien	4	...		34 35	5 2	... ...	139	40	...	.....	0	14	5¾
550	367	Gilbert Bénard	1	...	...	37	3	...	37	30	...	.....	0	2	9

No. de référence.	No. du Terrier.	NOMS DES CENSITAIRES.	ÉTENDUE DE LA CONCESSION OU DU TERRAIN POSSÉDÉ — FRONT. Arpents.	Perches.	Pieds.	PROFONDEUR. Arpents.	Perches.	Pieds.	SUPERFICIE. Arpents.	Perches.	Pieds.	Emplacements ou Lots à bâtir, ou pour d'autres fins que pour des fins agricoles. VALEUR. £ s. d.	Montant de Rente Constituée à être payé par le Censitaire. £ s. d.
		DEUXIÈME PARTIE.											
		Sixième Concession.—(Suite.) Fief Montbrun au Sixième Rang.											
		C											
551	368	Gilbert Bénard.....	2	1	...	36 / 36	2. / 9.		76	75	162	.....	0 5 6
		P											
552	369	Veuve Joseph Gauthier et ses enfans.....	2	2	9	32	2	...	75	30	...	.....	0 5 7
		C											
553	370	Martin Lacaille.....	2	.....		31 / 32	2. / 2.		61	40	...	.....	0 0 1
		Fief St. Jean au Sixième Rang.											
		H											
554	371	Fis. Xavier Racicot.....	2	7	11½	30	.....		82	83	108	.....	0 5 6
555	372	Paul Petit.....	2	7	11½	30	.....		82	83	108	.....	0 5 6
		Fief Niverville au Sixième Rang.											
		B											
556	373	Hérts. Christophe Savaria....	2	5	9	30	.....		76	50	...	.....	0 3 9
557	374	Narcisse Savaria.....	2	7	9	31 / 30	2. /		84	15	...	.....	0 1 9
		Arrière-Fief Normandin au Sixième Rang.											
		B ⅔—R ⅓											
558	375	Jean Bte. Savaria.....	2	.....		34 / 34	5. / 8.		69	30	...	.....	0 0 7½
		R											
559	376	Joseph Savaria.....	1	.....		34	5	...	24	50	...	.....	0 1 6

No. de référence.	Nos. du Terrier.	NOMS DES CENSITAIRES.	ÉTENDUE DE LA CONCESSION OU DU TERRAIN POSSÉDÉ — PRONT. Arpents	Perches	Pieds.	PROFONDEUR Arpents.	Perches.	Pieds.	SUPERFICIE. Arpents.	Perches.	Pieds.	Empêchements ou Lots à bâtir, où pour d'autres fins que pour des fins agricoles.	Montant de la Rente Constituée à être payée par le Censitaire. £ s. d.	Voyez le Cadastre au Long.
		DEUXIÈME PARTIE.											£ s. d.	
		Sixième Concession.—(Suite.) *Fief De Muy au Sixième Rang.*												
		B												
560	377	Joseph Savaria	1	1		34	2		37	62		.....	0 3 6	
561	378	Pierre Savaria	2			12	34	2	70	68		.....	0 6 7½	
562	379	François Xavier Provost	1			34	31	2	34	10		.....	0 3 2½	
563	380	Do.	2			33	34		67			.....	0 6 5½	
564	381	Jérémie Senécal	5	1	6	31	33	6	101	20	216	.....	0 9 6	
565	382	Félix Lussier		2	16 15	31	0		5	88	36	.....	0 0 7	
		TROISIÈME PARTIE.												
		Ile Ste. Marguerite.												
		L $\frac{2}{3}$—**M** $\frac{1}{3}$												
566	1	Henri Monjeau							111			.....	1 16 9	
567	2	Gilbert Provost							48			.....	1 4 6	
		E												
568	3	Gilbert Provost							177			.....	4 10 10	
569	4	Antoine Vinet							56			.....	1 10 0	
		Ile à Pinard.												
		D												
570	5	Jean Bte. Viau							21	41	101	.....	0 14 5	
		A *(argent)*—**B** *(Blé et corvées)*												
571	6	Jean Bte. Viau							30	84	130	.....	0 15 1½	
		A												
572	7	Jean Bte. Viau		13	$\frac{1}{2}$				17	8	144	.....	0 10 9¾	
		E $\frac{7}{141}$—**A** $\frac{140}{141}$												
573	8	Jean Bte. Viau	1	8	$\frac{1}{2}$				22	78		.....	0 5 10½	
		D $\frac{13}{20}$—**A** $\frac{7}{20}$												
574	9	Jean Bte. Viau	2						20	65		.....	0 13 1	

Nos de référence	Nos du Terrier	NOMS DES CENSITAIRES.	ÉTENDUE DE LA CONCESSION OU DU TERRAIN POSSÉDÉ — LARGEUR (Arpents / Perches / Pieds) — PROFONDEUR (Arpents / Perches / Pieds) — SUPERFICIE (Arpents / Perches / Pieds)	Emplacements ou Indemnités exigées d'après ces mêmes titres, ou par des Baux	Montant de la Rente Constante, ou autre Redevance Annuelle
				£ s. d.	£ s. d.
		TROISIEME PARTIE.			
		Ile à Pinard.—(Suite.)			
		D			
575	10	Toussaint Daigneau	4	.....	0 2 7½
		D			
576	11	Narcisse Brien	11 39	.....	0 7 2
		A			
577	12	Narcisse Brien	2 3 7 — 4 66	.....	
578	"	Do.	20 16 288	.....	0 2 10
579	13	Do.	11 39	.....	0 7 2
580	14	François Normandin	1 82 72	.....	0 0 11
		C			
581	15	François Normandin	6 71 45	.....	0 5 0
		A			
582	16	François Normandin	1 ... 8 — 8	.....	0 7 6
583	17	Narcisse Brien	18 88	.....	0 5 6
		Ile appelée Commune.			
		A ⅜ — P ⅜ — D ¼			
584	18	Jacques Huet	22 78	.....	0 11 5
		O 4			
585	19	Jacques Huet	7 68 131	.....	0 5 6
		F			
586	20	Jacques Huet	22 23 112	.....	0 12 2
		N			
587	21	Jacques Huet	9 70 193	.....	0 7 1
588	22	Guillaume Roy	15	.....	0 5 11½
		D			
589	23	Jacques Huet et Le Seigneur	32 80 71	.....	0 6 6¾
		N			
590	24	Jacques Huet	7 90 7	.....	0 5 2½
		A			
591	25	Jacques Huet	1 59 217	.....	0 0 10½
592	26	Do.	8 97 70	.....	0 5 9¾

No.	No du Terrier	NOMS DES CENSITAIRES	ETENDUE DE LA CONCESSION OU DU TERRAIN POSSÉDÉ. Front	Profondeur	Superficie	Rente annuelle que paie le terrain concédé	Montant de la Rente Constituée qui a été vendu par Constitution
			Perches	Perches	Arpents	£ s. d.	£ s. d.
		TROISIEME PARTIE.					
		Ile appelée Commune.—(Suite.)					
		F ½—A ½					
597	27	Pierre Viger.....	1	7½	25 62 231	.....	0 16 2½
		A					
598	28	Michel Bourdon.....	4	11	11 39	.....	0 7 2½
		J					
599	29	Pierre Viger.....			18 91	.....	0 9 10
		A					
600	30	Pierre Viger.....	4	11½	11 39	.....	0 7 2½
		F ½—A ½					
601	31	Antoine Robert.....	1	8½	11 39	.....	0 7 2½
		A					
602	32	Antoine Robert.....	5	11½	13 66 260	.....	0 8 6½
603	33	Do.			5 23 262	.....	0 3 6
604	34	Hérts. Augustin Quintal.....			3 87 145	.....	0 1 8½
		R					
604	35	Hérts. Augustin Quintal.....			5 69 144	.....	0 0 2½
		B					
602	36	Jacques Audet.....			11 17	.....	0 8 10
		A					
603	36	Jacques Audet.....			6 73	.....	0 4 4
604	37	Hérts. Augustin Quintal.....			2 83 81	.....	0 1 9½
605	38	Do.			38 22 243	.....	.....
		F ½—A ¾					
606	39	Veuve et Hérts. Pierre Pepin. ...	8	14¾	21 36 215	.....	0 12 7¼
		A					
607	40	Veuve et Hérts. Pierre Pepin. ...	4	6¾	10 73 93	.....	0 6 9¾
608	41	Do.	4	14½	11 39	.....	0 7 2½
609	42	Do.	4	11½	11 39	.....	0 7 2½
		B					
610	43	Veuve et Hérts. Pierre Pepin. ...	6	9¾	15 26 72	.....	0 0 8

No. de renvoi [illegible]	No. du Terrier.	NOMS DES CENSITAIRES.	ÉTENDUE DE LA CONCESSION OU DU TERRAIN POSSÉDÉ. FRONT. Arpents.	Perches.	Pieds.	PROFONDEUR. Arpents.	Perches.	Pieds.	SUPERFICIE. Arpents.	Perches.	Pieds.	Emplacements ou Lots à bâtir, ou pour d'autres fins que pour des fins agricoles. VALEUR. £ s. d.	Montant de la Rente Constituée à être payée par le Censitaire. £ s. d.
		TROISIÈME PARTIE.											
		Ile appelée Commune.—(Suite.)											
		F $\frac{1}{15}$—D $\frac{14}{15}$											
611	44	Constant Normandin	6	$\frac{1}{2}$					14	23	234		0 9 1
		D											
612	45	Veuve et Hérts. Pierre Pepin.	6	$\frac{1}{2}$					14	23	234		0 8 9
613	46	Do.							13	70	252		0 1 1
		A											
614	47	Veuve et Hérts. Pierre Pepin.	1		8½				23		252		0 1 0
		B											
615	48	Veuve et Hérts. Pierre Pepin.	2		9				5	69	162		0 0 3
616	49	Benjamin Loiseau							17	25			0 1 3
		N											
617	50	Héritiers Augustin Quintal							12	25			0 6 0
		A											
618	51	Benjamin Loiseau	9		11				19	93	55		0 12 7
		D $\frac{7}{112}$—A $\frac{11}{112}$											
619	52	Benjamin Loiseau	4	16$\frac{1}{2}$					5	98			0 3 10
		D											
620	53	Joseph McDuff	4	16½					1	19	81		0 0 11
		E											
621	54	Maurice Roy							19	70	27		0 11 11
		Ile St. Joseph.											
		N ½—A ½											
622	55	Thomas Boucher de Grosbois							113	90			
623	56	Louis Fortier							68	50			
624	57	Benjamin Vallée							68	50			
625	58	Joseph Huet							72				
626	59	Magloire Loiseau							72				
		F											
627	60	Le Seigneur							12				
		S											
628	61	Le Seigneur							170				

No de référence	No du Terrier.	NOMS DES CENSITAIRES.	ÉTENDUE DE LA CONCESSION OU DU TERRAIN POSSÉDÉ. FRONT. Arpents	Perches	Pieds.	PROFONDEUR. Arpents	Perches.	Pieds.	SUPERFICIE. Arpents	Perches	Pieds.	Emplacements ou Lots à bâtir, ou pour d'autres fins que pour des fins agricoles. VALEUR. £ s. d.	Montant de la Rente Constituée à être payée par le Censitaire. £ s. d.	Voyez référence au bas.
		TROISIÈME PARTIE.												
		Iles St. Jean et St. Pierre.												
		A												
662	62	Gilbert Provost, (*Ile St. Jean*)							42	53	...	.....	0 5 1	
660		Do. (*Ile St. Pierre*)							5	92	...	.....	1 7 6	
		Battures de Tailhandier.												
		A												
661	63	Hérits. Etienne Fournier.....							4	44	162	.....	0 0 1	
		Boston.												
662	64	Hérits. Etienne Fournier.....							19	44	...	.....	0 0 1½	
		Grandes Battures de Tailhandier.												
		E												
663	65	Le Seigneur.....							118	.....		.....	.....	(8)
		Ile à Jacques ou Grosbois.												
		D												
664	66	Le Seigneur.....							14	19	243	.....	.....	(8)
665	67	Pierrre Edouard Mailhot.....							7	94	243	.....	0 0 2½	
		C												
666	68	Vve. et Hérs. Pierre Pepin...							6	25	...	.....	0 0 3	
		Ile à Tour Blanc ou Tourte Blanche.												
		C												
667	69	Amable Novion et Joseph Bourdon.....							7	65	...	.....	0 1 3	
		Petite Ile.												
668	70	Norbert Houle.....							1	.....		.....	.....	
		Ile au Foin ou Cardinal.												
669	71	Joseph Z. Truteau, (*commué*).							82	26	...	.....	.....	

No. de référence.	No. du Terrier.	NOMS DES CENSITAIRES.	ÉTENDUE DE LA CONCESSION OU DU TERRAIN POSSÉDÉ. FRONT. Arpents.	Perches.	Pieds.	PROFONDEUR. Arpents.	Perches.	Pieds.	SUPERFICIE. Arpents.	Perches.	Pieds.	Emplacements ou Lots à bâtir, ou pour d'autres fins que pour des fins agricoles. VALEUR. £ s. d.	Montant de la Rente Constituée à être payée par le Censitaire. £ s. d.
		TROISIÈME PARTIE.											
		Ile Jacques Lafontaine ou des Poiriers.											
		C											
640	72	Amable Novion et Joseph Bourdon							10	73			0 0 5
641	73	Louis Fortier et Benj. Vallée		6					7	30			0 0 3
642	74	Héritiers Pierre Pepin	1	9	4½	2	4		5	88			0 0 3
		D											
643	75	Pierre Edouard Mailhot							17	13	9		0 0 6
644	76	Le Seigneur, (*conservé en réserve*)							3	5	81		0 0 2
645	77	Pierre Edouard Mailhot							3	59	72		0 0 2
		Ile à Denis ou Montbrun.											
		J											
646	78	George L. F. D'Eschambault							12	13			
		Ile à Bleury.											
		N ½—A ½											
647	79	Jos. Huet et Magloire Loiseau							1	36			
												£15284 1 8	£113 16 5

(1) Tous les terrains du No. 48 (formant 8 arpents en superficie) sont exempts des droits seigneuriaux, ayant été ainsi donnés à la Fabrique de Boucherville par le seigneur.

(2) Le seigneur ne peut rien exiger sur ce lot tant que le dit Thomas R. B. de Boucherville, ou ses descendants, en seront propriétaires; mais à le moment que le dit lot ou partie d'icelui passera en mains étrangères, la partie ainsi transportée se trouvera chargée d'une rente de cinq chelins et six deniers courant de cens et rentes par emplacement de soixante-et-douze pieds carrés.

(3) En Fief, relevant de la Couronne, comme seigneur.

(4) En Domaine, relevant de la Couronne, comme seigneur.

(5) Rente et seigneur inconnus.

(6) En arrière-fief, suivant la coutume du Vexin le Français

(7) Moitié en roture et moitié en arrière-fief, relevant de N

(8) En Fief, relevant de la Couronne.

(9) En arrière-fief, sujet au quint, etc., suivant la coutume de Paris.

(10) En arrière-fief, à la charge d'un sol d'hommage seulement

PROVINCE DU CANADA,
BAS CANADA.

Je, soussigné, HENRY JUDAH, un des commissaires en vertu de l'acte seigneurial de 1854, certifie avoir fait le présent cadastre général de la seigneurie de Boucherville, pour résumer en un seul tous les cadastres particuliers que j'ai faits, conformément à la loi, pour les diverses parties de la dite seigneurie, possédées séparément par les divers propriétaires d'icelles et pour servir à l'intelligence des dits cadastres particuliers.

La valeur totale des divers droits et biens lucratifs de la dite seigneurie de Boucherville se compose des sommes suivantes, savoir :

	$	cts.
1o. Valeur des cens et rentes.....	7588	01
2o. Valeur du droit de lods et ventes et valeur du droit de quint sur les fonds, tenus en arrière-fiefs.....	26208	52
3o. Valeur des droits de quint des seigneurs dominants sur les fiefs des seigneurs servants, ainsi que constaté aux cadastres particuliers.....	105	98
4o. Valeur des manoirs et domaines seigneuriaux, ainsi que porté aux cadastres particuliers	27110	00
	$61012	51

Les Seigneurs n'ont droit à aucune autre indemnité, et il n'y a aucuns autres droits ni biens lucratifs à estimer dans cette dite seigneurie, outre ceux qui apparaissent et qui sont énumérés ci-dessus.

De sorte que la valeur totale de la dite seigneurie de Boucherville se trouve être de la somme de soixante-et-un mille douze piastres et cinquante-et-un centins.

Daté ce 1er Juin, 1859.

HENY. JUDAH,
Commissaire.

Nos. 9 et 10.

CANADA, B.C.

Procédés sous l'Acte Seigneurial de 1854 et ses amendements.

CADASTRE ABRÉGÉ

DE LA PARTIE DE LA

SEIGNEURIE DE BOUCHERVILLE,

POSSÉDÉE PAR RÉMI CLAUDE WEILBRENNER, Ecuyer, ET INDIQUÉE AU CADASTRE GÉNÉRAL PAR LA LETTRE **A.**

Fait le 24 Janvier, 1861, par HENY. JUDAH, Ecuyer, Commissaire.

CADASTI

No. de ce terrain	No. du Terrier.	
1	7	
2	9	
3	11	
4	15	
5	25	
6	26	
7	35	
8	36	
9	37	
10	38	
11	39	
12	40	
13	86	
14	91	
15	108	
16	111	
17	114	
18	115	
19	118	
20	149	
21	153	
22	156	

No. de référence.	No. du Terrier.	NOMS DES CENSITAIRES.	ETENDUE DE LA CONCESSION OU DU TERRAIN POSSÉDÉ. FRONT. Arpents	Perches	Pieds.	PROFONDEUR. Arpents	Perches	Pieds.	SUPERFICIE. Arpents.	Perches	Pieds.	Emplacements où Lots sa bâtir, ou pour d'autres fins que pour des fins agricoles. VALEUR. £ s. d.	Montant de la Rente Constituée à être payée par le Censitaire. £ s. d.	Voyez Errata au bas.
		DEUXIÈME PARTIE.												
		Première Concession.												
1	7	Jacques Viau	1	4	12	25	5		37	17			0 2 10	
			1	4	15	25	2							
2	9	Toussaint Cicot	2	3	5	25	3		58	23	162		0 4 5½	
				2	13									
3	11	Antoine Martinbault	2			25			49	57			0 3 9	
			1	9	9	25	2							
4	15	Edouard Cicot	1		33	25		9	21	49	135		0 1 10½	
				9	45									
5	25	Ls. Réné C. Deléry, (*a. f. m.*)	1		4	8	1		8	58	216		0 0 8½	
6	26	Le Seigneur, (*a. f. m.*)		9	11	8	4		51	93	270		0 3 11	
			2			32								
			1	9	13½									
7	35	Louis Lacoste	4	1	9	21	1		73	24	162		0 5 5	
						15	2							
8	36	Héritiers Pierre Pepin		7	3	9	5		6	80	270		0 0 7	
						10	8							
9	37	Messire J. Bte. St. Germain	1	46		8			12	68	216		0 1 0	
						9	5							
10	38	Héritiers Pierre Pepin	1	2		7	3		7	76			0 0 9	
11	39	Hypolite Lefebvre		7	9	7	3		5	81	162		0 0 6	
						8								
12	10	Louis Jodoin	2			23	1		48	50			0 3 8	
						23	1							
		Deuxième Concession.												
13	86	Louis Cicot	2			25			50				0 3 9½	
14	91	Louis Béland	2			21	6		48	60			0 3 9	
						21								
15	108	Michel Peltier, (*a. f. m.*)	1	9	13½	7	8		15	60	81		0 1 2½	
						8								
16	111	Constant Cicot, (*a. f. m.*)	2			11	1	9	22	30			0 1 9	
17	114	Jacques Audet, fils	2	4	9	25			61	98	162		0 4 8½	
						25	6							
18	115	François Gauthier	3	8	5	25	4		96	40			0 7 4	
						25								
19	178	Jean Bte. Pepin	2	1	4	27	1		55	68	198		0 4 2½	
						25	4							
		Troisième Concession.												
20	149	François Audet	2			25			50				0 3 9½	
21	153	Charles et Norbert Aubertin	2			25			50				0 3 10	
22	156	Héritiers de Louise Cicot	1			25			25				0 1 11	

No. de référence	No. du Terrier.	NOMS DES CENSITAIRES.	ÉTENDUE DE LA CONCESSION OU DU TERRAIN POSSÉDÉ. FRONT Arpents	Perches	Pieds	PROFONDEUR Arpents	Perches	Pieds	SUPERFICIE Arpents	Perches	Pieds	Emplacements ou Lots à bâtir, ou pour d'autres fins que pour des fins agricoles. VALEUR £ s. d.	Montant du Rendement Constitué à et en [illegible] Cens [illegible] £ s. d.
		DEUXIÈME PARTIE.											
		Troisième Concession—(Suite.)											
23	165	Michel Peltier, (*a. f. m.*).....	1 2	9	6	30	.....		59	.....		.....	0 3 5
24	163	Narcisse Robert, (*a. f. m.*)...	2 2	... .	4	30	.....		60	33	108	.....	0 4 3
25	171	Alfred Aubertin.....	2	5	6	18	.....		15	60	...	.....	0 3 5
26	172	Toussaint Patenaude.....	4 1	5 9	2 11	7 6 17 16	9 8 1 9	. . . .	66	77	288	.....	0 5 0
27	173	Hérs. Toussaint Aubertin ...	1	5	...	24	8	...	37	20	...	.....	0 2 10
		Quatrième Concession.											
28	209	Henri Cicot.....	2 1	... ...	3 7	8 8	 5	. .	50	46	120	.....	0 3 10
29	210	Olivier Robert.....	4 2	... ...	7 4	8 13	5	. .	60	61	306	.....	0 4 7
30	212	Do.	2	...	5	30	.....		60	83	108	.....	0 3 5
31	213	Olivier Robert.....	1 2	7 ...	9 2	12 22	....	. .	65	24	144	.....	0 5 5
32	219	Charles Huet.....	3	.....		7	5	...	22	50	...	.....	0 1 8
33	226	Alfred Aubertin, (*a. f. m.*)...	2	.....		25	9	9	51	90	...	.....	0 3 9½
34	227	Narcisse Robert, (*a. f. m.*)...	2	.....		6	.....		12	.....		.....	0 1 2
35	231	Octave Peltier.....	2	...	6	25	.....		50	83	108	.....	0 3 10
36	232	Joseph Riendeau.....	2	...		23 24	8 7	. .	48	50	...	.....	0 3 8
37	233	Hérits. Toussaint Aubertin...	2	...		2 2	7 3	9 .	5	5	...	.....	0 0 5
38	234	François Bourdon.....	. 2	2 2	9 9	2 22	7 2	9 .	50	65	...	.....	0 3 10½
		Cinquième Concession.											
39	264	Veuve Jean Bte. Cicot.....	5	9	6	25	.....		148	22	72	.....	0 8 8
40	267	Olivier Robert.....	1 2	9 ...	12 4	25	.....		49	86	54	.....	0 3 9½
41	268	Bonaventure Viger.....	2	...		30 29	 8	. .	59	81	...	.....	0 4 2½
42	269	Jérémie Senécal.....	2	...		30 30	2	9 .	60	25	...	.....	0 3 5½
43	270	Bonaventure Viger.....	2 1	 2	. .	26	2	9	42	.....		.....	0 3 6½
44	279	Joseph Bachand, (*a. f. m.*)...	2	...		25 25	5	. .	50	50	...	.....	0 3 9

No. de renvoi	No. du Terrier.	NOMS DES CENSITAIRES.	ÉTENDUE DE LA CONCESSION OU DU TERRAIN POSSÉDÉ. FRONT. Arpents.	Perches.	Pds.	PROFONDEUR. Arpents.	P. brs.	Pes.	SUPERFICIE. Arpents.	Perches.	Pieds.	Emplacements ou Lots à bâtir, ou pour d'autres fins que pour des fins agricoles. VALEUR. £ s. d.	Montant de la Rente Constituée à être payée par le Censitaire. £ s. d.	Voyez référence au bas
		DEUXIEME PARTIE.												
		Cinquième Concession.— (Suite.)												
45	290	Joseph Babin, (*a. f. m.*).....	2	...	...	25	.....		50	.....		.....	0 3 4½	
46	286	François Huet.....	1	.....		25	.....		25	.....		.....	0 1 11	
47	287	Edouard Cicot.....	3	.....		25	.....		75	.....		.....	0 5 8½	
48	288	Do.	3	...		23 23	2 ...		69	.....		.....	0 4 6½	
		Sixième Concession.												
49	329	Hérits. Pierre Jodoin.....	2 2	..... 1...		40 40	2 5		82	72	...	.....	0 14 6½	
50	333	Jean Bte. Jodoin.....	2 2	...4 ...2		43	.....		86	71	216	.....	0 5 7½	
51	334	Do.	6 5	...2 9 13		23 21	6. 8 9		145	15	9	.....	0 13 2½	
52	344	Pierre Blain, (*a. f. m.*).....	2	...		30 31	6 9		62	50	...	.....	0 2 4	
53	345	Joseph Gauthier, (*a. f. m.*)...	2	...		25 27	6 ...		52	60	...	.....	0 4 9	
54	354	Charles Daigneau.....	2	...10		45 43	... 4		88	40	...	.....	0 3 0	
55	355	Jacques Daigneau.....	3	.....		.....	.....		5	72	162	.....	0 0 5½	
56	356	Hypolite Jodoin.....	2	...		41 42	2 ...		83	20	...	.....	0 4 10¾	
		TROISIÈME PARTIE.												
		Ile à Pinard.												
57	6	Jean Bte. Viau.....	.....			.....			8	16	130	.....	0 0 8½	
58	7	Do.	...	13	3/8	.....			17	8	144	.....	0 10 9¾	
59	8	Do.	1	8	½	.....			22	78	...	.....	0 5 10	
60	9	Do.	2	.....		.....			20	65	...	.....	0 4 7	
61	12	Narcisse Brien.....	2	4	7	.....			4	66	...	.....	0 2 10½	
62		Do.	.....			.....			20	16	288	.....	.....	(6)
63	13	Do.	.....			.....			11	39	...	.....	0 7 2½	
64	14	François Normandin.....	.....			.....			1	82	72	.....	0 0 11¼	
65	16	Do.	1	.....		8	.....		8	.....		.....	0 7 6	
66	17	Narcisse Brien.....	.....			.....			18	88	...	.....	0 5 6	

No. Concession	No. du Terrier	NOMS DES CENSITAIRES.	ETENDUE DE LA CONCESSION OU DU TERRAIN POSSEDE — FRONT (Arpents, Perches, Pieds)	ETENDUE EN SUPERFICIE (Arpents, Perches, Pieds)	SUPERFICIE (Arpents, Perches, Pieds)	Emplacements ou Lots à bâtir, et jouissance des eaux, etc., pour des fins domestiques — VALEUR. £ s. d.	Mutations (Lods et Ventes, Quints, etc.) pour Cens — £ s. d.
		TROISIÈME PARTIE.					
		Ile appelée Commune.					
67	18	Jacques Huet			22 78		0 5 7
68	25	Do.			1 59 217		0 0 10
69	26	Do.			8 97 70		0 5 3
70	27	Pierre Viger	1	7	25 62 231		0 9 6
71	28	Michel Bourdon		111½	11 39		0 7 2
72	30	Pierre Viger		111½	11 39		0 7 2
73	31	Antoine Robert		4 81½	11 39		0 3 7
74	32	Do.		5 114¼	13 66 260		0 8 6
75	33	Do.			5 23 262		0 3 6
76	34	Héritiers Augustin Quintal			3 87 115		0 1 8
77	36	Jacques Audet			6 73		0 4 1
78	37	Héritiers Augustin Quintal			2 83 81		0 1 9
79	38	Do.			38 22 243		
80	39	Vve. et Hérs. Pierre Pepin		8 144½	21 36 215		0 5 4
81	40	Do.		46½	10 73 93		0 6 9
82	41	Do.		4 144½	1 39		0 7 2
83	42	Do.		4 144½	1 39		0 7 2
84	47	Do.	1	81½	23 252		0 1 0
85	51	Benjamin Loiseau		9 11	19 93 55		0 12 7
86	52	Do.		146½	5 98		0 1 5
		Ile St. Joseph.					
87	55	Thomas Boucher de Grosbois			113 90		
88	56	Louis Fortier			68 50		
89	57	Benjamin Vallée			68 50		
90	58	Joseph Huet			72		
91	59	Magloire Loiseau			72		
92	79	Magloire Loiseau et Joseph Huet, (*Ile à Bleury*)			1 36		
		Iles St. Jean et St. Pierre					
93	62	Gilbert Provost, (*Ile St. Jean*)			42 53		0 5 1
94		Do. (*Ile St. Pierre*)			5 92		1 7 6

No. du Terrier.	NOMS DES CENSITAIRES.	ETENDUE DE LA CONCESSION OU DU TERRAIN POSSÉDÉ — FRONT. Arpents.	Perches.	Pieds.	PROFONDEUR. Arpents.	Perches.	Pieds.	SUPERFICIE. Arpents.	Perches.	Pieds.	Emplacements ou Lots à bâtir, ou pour d'autres fins que pour des fins agricoles. VALEUR. £ s. d.	Montant de la Rente Constituée à être payée par le Censitaire. £ s. d.	Voyez référence au bas.
	TROISIÈME PARTIE. *Bâtures de Tailhandier.*										£ s. d.	£ s. d.	
63	Herits. Etienne Fournier							4	44	162	.....	0 0 1	
64	Do.							19	14	...	.....	0 0 1½	
								....	.....			£19 11 8	
	Fonds en Rôture							3431	89	178			
	Fonds en Arrière-Fiefs							282	36	...			

N. B.—A. f. m. désigne l'Arrière-Fief des Mères.

a. En arrière-fief, suivant la coutume du Vexin le Français.

b. En arrière-fief, à la charge d'un sol d'hommage seulement

Province du Canada,
Bas Canada.

Je soussigné, HENRY JUDAH, un des commissaires en vertu de l'Acte Seigneurial de 1854, certifie avoir fait conformément à la loi, le présent cadastre de la partie de la seigneurie de Boucherville sus-mentionnée, et maintenant, en procédant à clore, comme je clos finalement, par les présentes, le dit cadastre, je fixe la valeur totale des divers droits et biens lucratifs de la dite seigneurie aux sommes suivantes, viz :

	$	cts.
1o. Valeur des cens et rentes	1305	24
2o Valeur du droit de lods et ventes et valeur des droits de quint sur les fonds tenus en arrière-fiefs, lesquels dits droits forment une somme annuelle de soixante-et-onze louis, dix-neuf chelins et deux deniers et demi courant	4797	33
	$6102	57

Le seigneur n'a droit à aucune autre indemnité, et il n'y a aucuns autres droits ni biens lucratifs à estimer dans cette dite seigneurie outre ceux qui apparaissent et qui sont enumérés ci-dessus.

De sorte que la valeur totale de la dite seigneurie se trouve être de la somme de six mille cent deux piastres et cinquante-sept centins, à laquelle somme je la fixe.

Et pour ce qui est des droits lucratifs des seigneurs dominants ci-après nommés et des droits de la Couronne sur la dite seigneurie, j'adjuge ce qui suit :

1o. Je fixe l'indemnité que le seigneur de cette seigneurie, comme propriétaire de cette partie de l'arrière-fief des Mères, (savoir, un quart du dit fief) qui relève de la partie de la dite seigneurie de Boucherville, appartenant à messieurs DeLéry, devra payer aux dits messieurs DeLéry, ses seigneurs dominants, pour le quart susdit du dit arrière-fief des Mères, pour se racheter envers eux de leurs droits lucratifs sur la dite partie du dit arrière-fief des mères, à une somme annuelle de cinquante centins, égale en capital à celle de huit piastres et trente-trois centins.

2o. Je fixe l'indemnité que le seigneur de cette dite seigneurie, comme propriétaire de cette partie de l'arrière-fief des Mères, (savoir, trois quarts du dit fief) qui relève de la partie de la dite seigneurie de Boucherville, appartenant à l'Honorable Clément Sabrevois DeBleury, devra payer au dit Honorable De Bleury, son seigneur dominant, pour les trois quarts susdits du dit arrière-fief des Mères, pour se racheter envers lui de ses droits lucratifs sur la dite partie du dit arrière-fief des Mères, à une somme annuelle de une piastre et cinquante centins, égale en capital à celle de vingt-quatre piastres et quatre-vingt-dix-neuf centins.

3o. Enfin je fixe l'indemnité, que le seigneur de cette dite seigneurie devra payer à la Couronne pour se racheter envers elle de ses droits lucratifs en et sur icelle seigneurie, à une somme annuelle de quatre piastres et seize centins $4 16

Daté ce 1er Juin, 1859.

HENY. JUDAH,
Commissaire.

6* *Boucherville.*

Province du Canada,
Bas Canada.

Je, soussigné, HENRY JUDAH, un des Commissaires en vertu de l'Acte Seigneurial Refondu, a fait, en triplicata et conformément à la loi, le présent Cadastre abrégé de la partie de la seigneurie de Boucherville, possédée par Rémi Claude Weilbrenner.

Les rentes constituées, payables au seigneur de cette partie de la dite seigneurie, par les Censitaires d'icelle, et la valeur des droits casuels, pour l'abolition desquels une indemnité est accordée, par le Gouvernement de cette province, au dit seigneur, pour le rachat du droit de lods et ventes, sont celles qui apparaissent au présent Cadastre.

Et en foi de tout ce que dessus j'ai signé.

Montréal, 24 Janvier, 1861.

Commissaire sous l'Acte Seigneurial Refondu

QUÉBEC:
Imprimé par GEORGE DESBARATS, Imprimeur de Sa Très-Excellente Majesté la Reine.
1863.

No. 11.

CANADA, B. C.

Procédés sous l'Acte Seigneurial de 1854 et ses amendements.

.....

CADASTRE ABRÉGÉ

DE LA PARTIE DE LA

SEIGNEURIE DE BOUCHERVILLE,

POSSÉDÉE PAR LOUIS LACOSTE, Ecuyer, ET INDIQUÉE AU CADASTRE GÉNÉRAL PAR LA LETTRE **B.**

Fait le 24 Janvi 861, par **HENY. JUDAH**, Ecuyer, Commissaire.

ADASTRE

No. du Terrier.		
		I
1	70	Hen
2	71	Féli
		A
3	73	Féli
4	75	Féli
5	76	
6	77	Jean
7	78	Dam
8	79	Dam
		A
9	134	Hyp
10	135	And
		A
11	136	Pier
12	139	Jose
13	140	Jos.
14	141	And
15	"	Lou
16	"	Nic
17	142	Jose

No. du Terrier.	No. du Censitaire.	NOMS DES CENSITAIRES.	ÉTENDUE DE LA CONCESSION OU DU TERRAIN POSSÉDÉ. FRONT. Arpents.	Perches.	Pieds.	PROFONDEUR. Arpents.	Perches.	Pieds.	SUPERFICIE. Arpents.	Perches.	Pieds.	Emplacemens ou Lots à bâtir, ou pour d'autres fins que pour des fins agricoles. VALEUR. £ s. d.	Montant de la Rente Constituée à être payée par le Censitaire. £ s. d.	Voyez référence au bas.
		DEUXIÈME PARTIE.												
		Première Concession. Fief Niverville.												
1	70	Henri D'Eschambault.....	2 / 3	5 ... / 9 ...		13 / 15	2 / 2		91	28 ...		.....	0 1 11	
2	71	Félix Lussier..... ...	2 / 1	5 ... / 1 ...		13 / 15	2 / 2		49	72 ...		.....	0 0 3½	
		Arrière-Fief Normandin.												
3	73	Félix Lussier.....	1			30			30			.....	0 1 3½	
		Fief DeMuy.												
4	75	Félix Lussier.....	1 ...	4½		32	2 ...		33	47	81	.....	0 2 6	
5	76	Do.	3 / 4	2 / 2	4½ / 4½	28 ... / 11 / 4	5 / 9		124	94	243	.....	0 10 0½	
6	77	Jean Bte. Coillier.....	.....			.....			1			25 0 0	0 5 0	
7	78	Dame L. H. Massue.....	4 ...	15		28 / 28 ...	5 /		115	35	270	.....	0 0 0½	
8	79	Dame G. A. Massue.....	1			28	6 ...		28	60 ...		.....	0 6 3	
		Deuxième Concession. Fief Niverville.												
9	134	Hypolite Jodoin.....	4	5		12 / 16 ...	6 /		64	35 ...		.....	0 0 10	
10	135	André Gauthier.....	...	5 ...		12	6 ...		6	30 ...		.....	0 0 0½	
		Arrière-Fief Normandin.												
11	136	Pierre DeMuy.....	...	5		7 ... / 5 ...			....	30 ...		.....	0 0 0½	
		Fief DeMuy.												
12	139	Joseph Racicot, fils de Frs...	...	7	13½	8	1 ...		26	27	243	.....	0 0 7½	
13	140	Jos. Racicot, fils de Jacques..	...	3	13½	8	1 ...		3	3	243	.....	0 0 1	
14	141	André Gauthier.....	..... / 4 ... /		10½ / 15	7 / 8 / 1	3 / 1 / 5		28	71 ...		.....	0 1 0	
15	"	Louis Leriche.....	.....			.....			1	29	162	10 0 0	0 5 0	
16	"	Nicolas Candide Racicot....	.....			.....			1	43	126	15 0 0	0 5 0	
17	142	Joseph Leriche.....	2 ...	6		23 / 20	2 / 5		44	43 ...		.....	0 3 4	

No. de référence.	No. du Terrier.	NOMS DES CENSITAIRES.	ÉTENDUE DE LA CONCESSION OU DU TERRAIN POSSÉDÉ. FRONT. Arpents.	Perches.	Pieds.	PROFONDEUR. Arpents.	Perches.	Pieds.	SUPERFICIE. Arpents.	Perches.	Pieds.	Emplacements ou Lots à bâtir, ou pour d'autres fins que pour des fins agricoles. VALEUR. £ s. d.	Montant de Rente Constituée à être payée par le Censitaire. £ s. d.
		DEUXIÈME PARTIE.											
		Deuxième Concession. Fief DeMuy.—(Suite.)											
18	142	Pierre Leriche	...	...	...	...	...	...	...	75	...	5 0 0	0 0 0
19	143	Louis Lacaille	... / 2	...	9	25 / 21	2 / 8	...	51	25	...	.....	0 3 6
20	144	Jos. Racicot, fils de Jacques	... / 5	1	...	1 / ...	5 / 7	...	5	61	...	.....	0 5 0
		Troisième Concession. Fief Niverville.											
21	191	Louis Lacoste, fils d'Amable	... / 2	9	11	31 / 28	3 / 7	...	89	41	...	.....	0 1 7
22	192	Hypolite Jodoin	... / 2	2	...	33 / 30	...	...	69	30	...	.....	0 1 3½
		Fief DeMuy.											
23	195	Veuve Antoine Quintin et ses enfants	... / 3	2	...	30 / 31	...	...	97	60	...	.....	0 4 7
24	196	Théophile et Félix Quintin	1	9	15	26	2	...	51	96	162	.....	0 3 5½
25	197	Do.	2	...	9	25	...	...	51	25	...	.....	0 3 5
26	198	Jean Bte. Alfred Huet	2	...	9	25	1	...	51	45	162	.....	0 4 8½
		Quatrième Concession. Fief Niverville.											
27	249	Alfred Sénécal	2	6	...	30	...	...	78	...	...	.....	0 5 6½
28	250	Jean Bte. Quintal	... / 2	5	12	31 / 30	...	...	78	28	108	.....	0 4 7
		Fief DeMuy.											
29	255	Michel Messier	4	2	6	25	...	...	105	85	108	.....	0 0 1
30	256	Do.	1	...	...	25	...	...	25	...	...	.....	0 1 8½
31	257	Jacques Huet	2	...	15	25	...	...	52	8	108	.....	0 3 4
32	258	Do.	1	...	6	25	2	...	26	4	...	.....	0 1 10
33	259	Do.	1	...	...	25	2	...	25	20	...	.....	0 0 0½
		Cinquième Concession. Fief Niverville.											
34	307	Hérits. Solomon Savaria	...	5	...	27	4	...	13	70	...	.....	0 0 3½
35	308	Do.	2	5	...	27	4	...	68	50	...	.....	0 1 5
36	309	Toussaint Bénard	2	3	...	25	1	...	57	73	...	.....	0 1 2½

No. du Terrier.	NOMS DES CENSITAIRES.	ÉTENDUE DE LA CONCESSION OU DU TERRAIN POSSEDE. — DE FACE. Arpents	Perches	Pieds	PROFONDEUR. Arpents	Perches	Pieds	SUPERFICIE. Arpents	Perches	Pieds	Emplacements ou Lots à bâtir, ou pour d'autres fins que pour des fins agricoles. VALEUR. £ s. d.	Montant de la Rente Constituée à être payée pour cet Immeuble. £ s. d.	Voyez référence au bas.
	DEUXIÈME PARTIE.												
	Cinquième Concession.— (Suite.) Arrière-Fief Normandin.												
310	Louis Lussier	1	5	9	28	5	...	43	74	162	.....	0 4 0½	
311	Toussaint Bénard	1	5	9	6	...	...	9	...	...	.....	0 0 6	
312	Pierre Favreau	...	5	...	30	...	...	15	25	...	.....	0 1 5	
313	Jean Bte. Favreau	...	5	...	4	5	...	2	25	...	.....	0 0 2¼	
	Fief DeMuy.												
316	Jean Bte. Quintal	1	...	...	5	2	9	5	25	...	.....	0 0 8½	
317	Joseph Brien	1	...	...	1	2	9	1	25	...	.....	0 0 2½	
318	Jean Bte. Quintal	1	...	...	24	...	...	24	...	...	.....	0 3 6½	
319	Alexis Levasseur	3	9	11	30	5	...	121	32	72	.....	0 17 7½	
320	Amable Jodoin	4	9	11	1	...	...	19	91	..	.....	0 2 10½	
321	Alexis Levasseur	2	2	6	31	5	...	77	5	...	.....	0 9 10	
322	Louis Jodoin	2	1	6	34	5	...	73	60	...	.....	0 6 8½	
	Sixième Concession. Fief Nicerville.												
373	Hérits. Christophe Savaria	2	5	9	30	...	...	76	50	...	.....	0 3 9	
374	Narcisse Savaria	2	7	9	31 30	2 ...	...	84	15	...	.....	0 1 9	
	Arrière-Fief Normandin.												
375	Jean Bte. Savaria	2	...	...	34 34	5 8	...	69	30	...	.....	0 0 5	
	Fief DeMuy.												
377	Joseph Savaria	1	1	...	34	2	...	37	62	...	.....	0 3 6	
378	Pierre Savaria	2	...	19	34	2	...	70	68	...	.....	0 6 7½	
379	Frs. Xav. Provost	1	...	...	34 34	... 2	...	34	10	...	.....	0 3 2½	
380	Do.	2	...	...	33 34	... ...	...	67	...	...	.....	0 6 5½	
381	Jérémie Senécal	3	1	6	31 33	6 ...	...	101	20	216	.....	0 9 6	
382	Félix Lussier	... 1	16 2	... 15	31	6	...	5	88	36	.....	0 0 7	

No. de référence.	No. du Terrier.	NOMS DES CENSITAIRES.	ÉTENDUE DE LA CONCESSION OU DU TERRAIN POSSÉDÉ. FRONT Arpents.	Perches.	Pieds.	PROFONDEUR Arpents.	Perches.	Pieds.	SUPERFICIE. Arpents.	Perches.	Pieds.	Emblements ou Lots à terre, ou pour d'autres fins que pure des fins agricoles. VALEUR	Montant de la taxe Constitutionnelle à être payée par le Censitaire.
		TROISIÈME PARTIE.										£ s. d.	£ s. d.
57	6	Jean Bte. Viau							22	68			0 14 5
58	36	Jacques Audet							14	17			0 8 10
59	43	Veuve et Hérits. Pierre Pepin.		6	9½				15	25	72		0 0 8
60	48	Do		2	9				5	63	162		0 0 3
61	49	Benjamin Loiseau							17	25			0 1 3½
												£55 0 0	£9 19 9½
		Fonds en Rôture							2659	9	180		

PROVINCE DU CANADA, BAS CANADA.

Je, soussigné, HENRY JUDAH, un des Commissaires en vertu de l'Acte Seigneurial de 1854, cert... avoir fait, conformement à la loi, le présent Cadastre de la partie de la Seigneurie de Boucherville... mentionnée. Et maintenant, en procédant à clore, comme je clos finalement, par les présentes, le dit Cadas... je fixe la valeur totale des divers droits et biens lucratifs de la dite Seigneurie aux sommes suivantes, savoi...

	$	cts.
1o. Valeur des cens et rentes	665	87
2o. Valeur des lods et ventes, lesquels se montent à une somme annuelle de quarante-sept louis et cinq deniers courant	3134	71
	$3800	58

Le Seigneur n'a droit à aucune autre indemnité, et il n'y a aucuns autres droits ni biens lucratifs à estimer dans cette dite Seigneurie, outre ceux qui apparaissent et qui sont énumérés ci-dessus.

De sorte que la valeur totale de la dite Seigneurie se trouve être de la somme de trois mille huit cents piastres et cinquante-huit centins, à laquelle somme je la fixe.

Et pour ce qui est des droits lucratifs du Seigneur dominant, Pierre Edouard Malhiot, Ecuyer, ci-après nommé, et des droits de la couronne sur la dite Seigneurie, j'adjuge ce qui suit :

1o. Je fixe l'indemnité que le Seigneur de cette Seigneurie, comme propriétaire de partie de l'Arrière-Fief Normandin, (savoir deux tiers du dit Fief) qui relève de la partie de la dite Seigneurie de Boucherville appartenant à Pierre Edouard Malhiot, Ecuyer, devra payer à ce dernier, pour se racheter envers lui de ses droits lucratifs sur la dite partie du dit Arrière-Fief Normandin, à une somme annuelle de une piastre et trente-trois centins, égale en capital à celle de vingt-deux piastres et dix-sept centins.

2o. Enfin, je fixe l'indemnité que le Seigneur de cette dite Seigneurie devra payer à la couronne, pour se racheter envers elle de ses droits lucratifs en et sur icelle Seigneurie, à une somme annuelle de

Daté ce 1er Juin, 1859.

HENY. JUDAH,

Commissaire.

Province du Canada,
Bas Canada.

Je, soussigné, HENRY JUDAH, un des commissaires en vertu de l'acte seigneurial Refondu, ai fait en triplicata et conformément à la loi, le présent cadastre abrégé de la partie de la seigneurie de Boucherville, possédée par Louis Lacoste.

Les rentes constituées payables au seigneur de cette partie de la dite seigneurie par les censitaires d'icelle, et la valeur des droits casuels, pour l'abolition desquels une indemnité est accordée, par le Gouvernement de cette province au dit seigneur pour le rachat du droit de lods et ventes, sont celles qui apparaissent au présent cadastre.

Et en foi de tout ce que dessus, j'ai signé.

Montréal, 24 Janvier, 1861.

Commissaire sous l'Acte Seigneurial Refondu.

QUÉBEC:

Imprimé par STEWART DERBISHIRE et GEORGE DESBARATS, Imprimeur de Sa Très-Excellente Majesté la Reine.

1863.

No. 12.

CANADA, B.C.

Procédés sous l'Acte Seigneurial de 1854 et ses amendements.

CADASTRE ABRÉGÉ

DE LA PARTIE DE LA

SEIGNEURIE DE POUCHERVILLE,

POSSÉDÉE PAR THOMAS RÉNÉ BOUCHER DE BOUCHERVILLE, ET INDIQUÉE AU CADASTRE-GÉNÉRAL PAR LA LETTRE **C.**

Fait le 24 Janvier, 1861, par **HENY. JUDAH**, Ecuyer, Commissaire.

CADASTR

No. de référence.	No. du Terrier.	
1	3	
2	4	J
3	5	
4	6	
5	7	J
6	8	
7	9	
8	10	
9	11	
10	12	
11	13	
12	14	
13	15	
14	16	
15	17	
16	18	
17	19	
18	20	
19	21	
20	22	
21	23	
22	24	
23	25	
24	26	
25	27	
26	28	
27	29	
28	30	
29	31	
30	32	

No. de référence.	No. du Terrier.	NOMS DES CENSITAIRES.	ÉTENDUE DE LA CONCESSION OU DU TERRAIN POSSÉDÉ. FRONT. Arpents	Perches	Pieds.	PROFONDEUR. Arpents	Perches	Pieds.	SUPERFICIE. Arpents	Perches	Pieds.	Emplacements ou Lots à bâtir, ou pour d'autres fins que pour des fins agricoles. VALEUR. £	s.	d.	Montant de la Rente Constituée à être payée par le Censitaire. £	s.	d.	Voyez référence au bas.
		PREMIÈRE PARTIE.																
		Rue Ste. Famille.																
1	3	Louis Gauthier								12		5	0	0	0	0	1	
2	4	Joseph Senécal								7	180	3	0	0	0	0	1	
3	5	Etienne Roy								7	120	12	0	0	0	0	1	
4	6	Hérits. François Quintal								10	240	25	0	0	0	0	1	
5	7	Joseph Loiseau								68	288	75	0	0	0	0	1	
6	8	Charles Rouillard								18	148	17	10	0	0	0	1	
7	9	Hérits. Eusebe Joachim								4	144	125	0	0	0	0	0½	
8	10	Hérits. Pierre Jodoin								4	141	45	0	0	0	0	0½	
		Rue Ste. Catherine.																
9	11	Veuve Olivier Tremblay								16		25	0	0	0	0	1	
10	12	Maurice Millet								12		41	13	4	0	0	1	
11	13	Hypolite Chalifoux								16		27	10	0	0	0	1	
12	14	Paschal Lafontaine								36	261	41	13	4	0	0	1	
13	15	Louis Lepin								23	252	12	10	0	0	0	1	
14	16	André Corbeille								50	162	35	0	0	0	0	1	
15	17	Antoine Morin								12		15	0	0	0	0	1	
16	18	Paul Corbeille								5	40	10	0	0	0	0	0½	
17	19	Veuve Narcisse Livernois								5	40	8	6	8	0	0	0½	
18	20	Christophe Decelles								21	252	15	0	0	0	0	1	
19	21	Pierre Carrière								25	240	20	0	0	0	0	1	
		Rue du Lac.																
20	22	Antoine Brodeur								32	126	90	0	0	0	0	1	
21	23	Narcisse Petit								17	252	40	0	0	0	0	1	
22	24	Etienne Goguet								17	252	75	0	0	0	0	1	
23	25	Martin Jodoin								16		3	0	0	0	0	1	
24	26	Chrysostôme Racicot								13	142	75	0	0	0	0	1	
25	27	Jean Bte. Gauthier								8		10	0	0	0	0	1	
26	28	Charles Roy								12		15	0	0	0	0	1	
27	29	Charles Loiseau								4	162	10	0	0	0	0	0½	
28	30	Frs. Xav. Berger								4	162	12	0	0	0	0	0½	
29	31	Adolphe Carrière								13		100	0	0	0	0	1	
30	32	Antoine Racicot								11	108	10	0	0	0	0	1	

No. de référence.	No. du Terrier.	NOMS DES CENSITAIRES.	ÉTENDUE DE LA CONCESSION OU DU TERRAIN POSSÉDÉ. FRONT. Arpents.	Perches.	Pieds.	PROFONDEUR. Arpents.	Perches.	Pieds.	SUPERFICIE. Arpents.	Perches.	Pieds.	Emplacements ou Lots à bâtir, ou pour d'autres fins que pour des fins agricoles. VALEUR. £ s. d.	Montant de la Rente Constituée à être payée par le Censitaire. £ s. d.
		PREMIÈRE PARTIE. *Rue du Lac.—(Suite.)*											
31	33	Joseph Roch								4	216	12 0 0	0 0 0
32	34	Jean Bte. Loiseau								11	48	10 0 0	0 0 1
33	35	Louis Séguin								16		13 0 0	0 0 1
34	36	Honoré Desrochers								24		100 0 0	0 0 1
		DEUXIÈME PARTIE. *Première Concession.*											
35	8	Paschal Bourdon	2 1			25 25	5 9 5		50	62	236		0 3 10
				9	12								
36	13	Jacques Bourdon	1 1		44 9	25			25	94	162		0 2 0
37	"	Do.							41½			40 0 0	0 1 0
38	14	Edouard Cicot	1 .		34 944	25		9	24	49	135		0 1 10½
39	27	Rémi Claude Weilbrenner, (*a. f. m.*)	1	6	2	24	8		39	96	72		0 3 0
40	29	Jean Bte. Thomas, (*a. f. m.*)		3	16	24	8		9	64	72		0 0 9
41	31	Charles Roy	1	7		14 15	4 5		24	65			0 1 11½
42	32	Magloire Loiseau							7	51	284		0 0 7
43	34	Charles Roy	1	4	8	13 14	5 4		20	15	72		0 1 6½
44	43	Veuve Toussaint Aubertin	2	5	84	26 25	2 6		65	49	310		0 5 1
45	53	Henri D'Eschambault	1	5		22			33				0 2 6½
46	58	Jean Bte. Charron		5		10	6		5	30			0 0 7
47	60	Constant Normandin		5		10	5		5	25			0 0 5
48	61	Antoine Gauthier	1			21			21				0 1 6½
49	62	Do.	1	2	9	17 19	2 6		22	50	162		0 1 3½
		Deuxième Concession.											
50	87	Toussaint Cicot, fils de Louis	2			24 25	5		49	50			0 3 9½
51	92	Jean Bte. Cicot	3 3	6 7		25 24	4 6		91	25			0 6 10½
52	103	Jacques Huet		4		14	4		5	76			0 0 5½
53	104	Etienne Birtz							40			30 0 0	0 0 1

No de référence	No du Terrier.	NOMS DES CENSITAIRES.	ÉTENDUE DE LA CONCESSION OU DU TERRAIN POSSÉDÉ. FRONT Arpents	Perches	Pieds.	PROFONDEUR. Arpents	Perches	Pieds.	SUPERFICIE Arpents	Perches	Pieds.	Emplacements ou Lots à bâtir, ou pour d'autres fins que pour des fins agricoles. VALEUR. £ s. d.	Montant de la Rente Constituée à être payée par le Censitaire. £ s. d.	Voyez référence au bas.
		DEUXIEME PARTIE.												
		Deuxième Concession.— (Suite.)												
54	105	Jean Bte. Bénard	...	4	...	9	5	...	3	83	...	.....	0 0 4	
55	106	Michel Peltier	4	...	...	5	6		45	31	54	.....	0 3 5	
			2	...	...	11	4							
						12	4							
56	107	Constant Cicot	2	...	...	37	4	9	74	90	...	.....	0 5 8	
57	113	Michel Dalpé et Pierre Huet.	2	56		24	7	9	62	82	135	.....	0 4 9	
			2	6										
58	118	Jacques Audet, fils	1	5	4	25	...	...	37	54	162	.....	0 2 10¾	
59	119	Héritiers François Favreau	1	6	13	25	...	...	41	67	36	.....	0 3 1½	
60	120	Toussaint Favreau	1	...	...	24	6	...	24	60	...	.....	0 1 10½	
61	121	Do.	2	8		23	79		67	69	...	.....	0 5 1	
						24	6							
62	128	Narcisse B. Desmarteau	1	3	...	25	...	...	32	50	...	.....	0 2 1	
63	130	Félix Lussier	3	29		13	6		123	8	108	.....	0 6 9	
						9	...							
			3	44		25	5							
						25	...							
		Troisième Concession.												
64	151	Jacques Audet	1	9	3	25	...	...	47	91	216	.....	0 3 1	
65	154	Antoine Martinbault	2	...	...	25	...	...	50	...	...	.....	0 3 9¼	
66	155	Hérits. de Dame Frs. Lavoie.	1	...	...	25	...	...	25	...	...	.....	0 1 11	
67	164	Pierre Cicot	2	4	15	25	...	...	61	4	54	.....	0 4 7½	
			2	4	...									
68	186	John Munro	3	...	9	5	...	...	15	25	...	.....	0 1 3	
69	187	Joseph Weilbrenner	2	...	...	32	...	...	64	...	...	.....	0 0 1	
		Quatrième Concession.												
70	205	François Cicot	2	9	12	27	...		78	52	90	.....	0 5 11½	
			2	9	1	26	2							
71	206	Louis Cicot	2	5	4	27	...	...	68	10	...	.....	0 5 2½	
72	211	Henri Cicot	6	...	11	8	...	...	48	48	288	.....	0 4 7	
73	224	François Normandin	2	4	...	25	2	...	60	48	...	.....	0 4 6½	
74	225	Jean Bte. Geoffrion	2	...	...	25	...	...	50	...	...	.....	0 3 9½	
75	228	Narcisse Robert	3	...	...	26	5	...	78	83	243	.....	0 7 6	
76	229	Do.	2	1	9	26	5	...	56	97	162	.....	0 4 3½	
77	243	Hon. Fred. Aug. Quesnel	3	...	9	20	...	...	61	...	...	.....	0 0 0½	
78	245	Léon Jodoin	2	...	...	25	...	...	50	...	...	.....	0 0 0½	

No. de référence	No. du Terrier.	NOMS DES CENSITAIRES.	ÉTENDUE DE LA CONCESSION OU DU TERRAIN POSSÉDÉ — FRONT: Arpents	Perches	Pieds. — PROFONDEUR: Arpents	Perches	Pieds. — SUPERFICIE: Arpents	Perches	Pieds.	Emplacements ou lots à bâtir, ou pour d'autres fins que pour des fins agricoles — VALEUR. £ s. d.	Montant de la Cens. ou Rente annuelle pour la Concession £ s. d.
		DEUXIEME PARTIE.									
		Cinquième Concession									
79	263	Dosithe Cardin	3		25		75				0 5 0
80	266	Théophile Cicot	3		21	29	58	10	90		0 4 8
81	276	Noël Lussier	2 / 2	4 / 2	25	4	57	42			0 4 3
82	"	André Lussier						24		6 5 0	0 0 1
83	"	Simon Renaud						25		50 0 0	0 0 1
84	"	Frs. Xav. Robert						26	90	4 3 4	0 0 1
85	277	Noël Lussier	2		25		50				0 2 3
86	281	Joseph Bachand	1	9 2	25	5	49	2			0 4 8
87	282	Jean Bte. Geoffrion	3		25		75				0 6 7
88	299	Rémi Daigneau	3 / 2	1 / 6	13 / 8	5 / 2 9	63	25			0 4 6
		Fief Montbrun.									
89	300	Gilbert Bénard		5	12	5	6	25			0 1 0½
90	301	Do.	2	6	4	2 9	11				0 10 0
91	303	Martin Lacaille	2		25		50				0 2 9
		Sixième Concession.									
92	331	Héritiers Joseph Vincent	2 / 1	9	21 / 13½	36 / 37	9		77	50	
93	332	Do.	2 / 1	9	21½ / 13½	36 / 36	8 / 9		77	50	0 5 6
94	342	Gédéon Jodoin	2	2		40 / 11	6 / 5		91	30 36	0 4 2½
95	343	Louis Roy	2	1 10		39 / 40	4 / 6		86	22 72	0 3 9
96	346	Joseph Babin	2	9		47 / 50	8		141	81	0 13 2½
97	347	Joseph Riendeau, fils	2	9		44 / 43	3 / 8		90	32 243	0 5 2½
		Fief Montbrun.									
98	368	Gilbert Bénard	2	1		36 / 36	2 / 9		76	75 162	0 5 6
99	370	Martin Lacaille	2			31 / 2	2		64	40	0 0 1

No. de Référence.	No. du Terrier.	NOMS DES CENSITAIRES.	ETENDUE DE LA CONCESSION OU DU TERRAIN POSSÉDÉ. FRONT. Arpents.	Perches.	Pieds.	PROFONDEUR. Arpents.	Perches.	Pieds.	SUPERFICIE. Arpents.	Perches.	Pieds.	Emplacements ou Lots à bâtir, ou pour d'autres fins que pour des fins agricoles. VALEUR. £ s. d.	Montant de la Rente Constituée à être payée par le Censitaire. £ s. d.	Voyez renvoi au bas.
		TROISIEME PARTIE.												
		Ile à Jacques ou Grosbois.												
100	68	Veuve et Hérs. Pierre Pepin..							6	25		.....	0 0 3	
		Ile à Tour Blanc ou Tourte Blanche.												
101	69	Amable Novion et Joseph Bourdon.....							7	65		.....	0 1 3	
		Ile à Jacques Lafontaine ou des Poiriers.												
102	72	Amable Norion et Joseph Bourdon.....							10	73		.....	0 0 5½	
103	73	Ls. Fortier et Benj. Vallée...		6					7	30		.....	0 0 3½	
104	7 4	Héritiers Pierre Pepin.....	1	9	4½	2	4		5	88		.....	0 0 3	
		Ile à Bleury.												
105	79	Jos. Huet et Magloire Loiseau.							1	36		.....	.....	
												£1264 11 8	£10 5 3½	
		Fonds en Rôture.....							2994	42	135			
		Fonds en Arrière-Fief...							77	50				

*) En arrière-fief, sujet au quint, etc., suivant la coutume de Paris.

PROVINCE DU CANADA,
BAS CANADA.

Je, soussigné, HENRY JUDAH, un des Commissaires en vertu de l'Acte Seigneurial de 1854, certifie avoir fait, conformément à la loi, le présent Cadastre de la partie de la Seigneurie de Boucherville ci-mentionnée. Et maintenant, en procédant à clore, comme je clos finalement, par les présentes, le dit Cadastre, je fixe la valeur totale des divers droits et biens lucratifs de la dite Seigneurie aux sommes suivantes, viz :

	$ cts.
1o. Valeur des cens et rentes	684 29
2o. Valeur du droit de lods et ventes et valeur du droit de Quint sur les Fonds tenus en Arrières-Fiefs, lesquels dits droits forment une somme annuelle de quarante-quatre louis, neuf chelins et onze deniers courant.....	2966 37
	$ 3650 66

Le Seigneur n'a droit à aucune autre indemnité, et il n'y a aucuns autres droits ni biens lucratifs à estimer dans cette dite Seigneurie, outre ceux qui apparaissent et qui sont énumérés ci-dessus.

De sorte que la valeur totale de la dite Seigneurie se trouve être de la somme de trois mille six cent cinquante piastres et soixante-six centins, à laquelle somme je la fixe.

Enfin je fixe l'indemnité que le Seigneur de cette dite Seigneurie devra payer à la couronne, pour se racheter envers elle de ses droits lucratifs en et sur icelle Seigneurie, à une somme annuelle de

Daté ce 1er Juin, 1859.

HENY. JUDAH,
Commissaire.

Province du Canada,
Bas Canada.

Je, soussigné, HENRY JUDAH, un des Commissaires en vertu de l'Acte Seigneurial Refondu, a fait, en triplicata et conformément à la loi, le présent cadastre abrégé de la partie de la seigneurie de Boucherville, possédée par Thomas René Boucher de Boucherville.

Les rentes constituées, payables au seigneur de cette partie de la dite seigneurie par les censitaires d'icelle, et la valeur des droits casuels, pour l'abolition desquels une indemnité est accordée, par le gouvernement de cette Province, au dit seigneur, pour le rachat du droit de lods et ventes, sont celles qui apparaissent au présent cadastre

Et en foi de tout ce que dessus j'ai signé.

Montréal, 24 Janvier, 1861.

Commissaire sous l'Acte Seigneurial Refondu.

QUÉBEC :
Imprimé par STEWART DERBISHIRE et GEORGE DESBARATS, Imprimeur de Sa Très-Excellente Majesté la Reine
1863.

No. 13.

CANADA, B. C.

Procédés sous l'Acte Seigneurial de 1854 et ses amendements.

CADASTRE ABRÉGÉ

DE LA PARTIE DE LA

SEIGNEURIE DE BOUCHERVILLE,

POSSÉDÉE PAR THOMAS BOUCHER DE GROSBOIS, Ecuyer, ET INDIQUÉE AU CADASTRE GÉNÉRAL PAR LA LETTRE **D.**

Fait le 24 Janvier, 1861, par HENY. JUDAH, Ecuyer, Commissaire.

No.	No. du Terrier.	
1	45	Co
2	46	Hé
3	47	Fra
4	48	Jea
5	"	
6	49	Lo
7	50	He
8	51	Lo
9	52	
10	"	
11	122	Jos
12	123	To
13	124	Jos
14	125	Fra
15	126	Lo
16	127	Na
17	179	An
18	180	Jos
19	181	
20	182	Lo
21	183	
22	184	Al

No.	No. du Terrier.	NOMS DES CENSITAIRES.	ÉTENDUE DE LA CONCESSION OU DU TERRAIN POSSÉDÉ. FRONT. Arpents	Perches	Pieds.	PROFONDEUR. Arpents.	Perches.	Pieds.	SUPERFICIE. Arpents	Perches	Pieds.	Emplacements ou Lots à bâtir, ou pour d'autres fins que pour des fins agricoles. VALEUR. £ s. d.	Montant de la Rente Constituée à être payée par le Censitaire. £ s. d.	Voyez renvoi au bas.
		DEUXIÈME PARTIE.												
		Première Concession.												
1	45	Constant Normandin	.	.	.	27	8	.	27	40	.		0 2 1	
			1	.	.	27	.	.						
2	46	Hérits. Toussaint Aubertin	2	9	12	26	4	.	87	23	.		0 6 7½	
			4	.	.	25	8	.						
						3	.	.						
3	47	François Birtz	.	.	.	22	2	.	81	60	.		0 6 1½	
			3	2	9	26	4	.						
4	48	Jean Bte. Charron	.	.	.	7	14	22	2	.	17	6	216		0 1 3½	
5	"	Do.	1	.	.	5	.	.	2	50	.		0 0 3	
6	49	Louis H. Massue	.	.	.	22	6	9	90	92	162		0 6 10½	
			4	.	9	22	2	.						
7	50	Henri D'Eschambault	.	.	.	22	3	.	22	42	162		0 1 9	
			1	.	.	22	6	9						
8	51	Louis Lacoste	.	.	.	.	.	.	60	.	.		0 2 6	
9	52	Do.	.	.	.	4	5	.	10	82	270		0 0 9½	
			2	4	6	4	4	.						
10	"	Do.	.	.	.	4	4	.	3	33	270		0 0 4	
			.	7	12	4	3	.						
		Deuxième Concession.												
11	122	Joseph Quintin	.	.	.	23	.	.	54	93	162		0 4 2	
			2	3	9	23	7	9						
12	123	Toussaint Bénard	2	5	8	23	.	.	58	54	72		0 4 5	
13	124	Joseph Gauthier	.	.	.	25	2	.	77	39	54		0 5 9½	
			3	.	15	25	.	.						
14	125	François Birtz	1	2	.	23	.	.	27	60	.		0 2 1½	
15	126	Louis Lacoste	2	.	9	23	.	.	47	15	.		0 3 6½	
16	127	Narcisse B. Desmarteau	2	.	.	23	.	.	48	40	.		0 3 8½	
			1	2	.	2	.	.						
		Troisième Concession.												
17	179	André Huet	1	.	.	23	7	.	23	70	.		0 1 10	
18	180	Joseph Racicot	2	.	.	25	.	.	50	.	.		0 3 9½	
19	181	Do.	1	5	.	25	.	.	37	50	.		0 2 10	
20	182	Louis Véroneau	2	5	.	25	.	.	62	50	.		0 4 9	
21	183	Do.	1	.	.	25	.	.	77	.	.		0 5 9½	
			2	.	.	26	.	.						
22	184	Alexis Bobeau	2	1	12	26	.	.	56	37	108		0 3 10½	

No. de référence.	No. du Terrier.	NOMS DES CENSITAIRES.	ETENDUE DE LA CONCESSION OU DU TERRAIN POSSÉDÉ. FRONT Arpents.	Perches.	Pieds.	PROFONDEUR Arpents.	Perches.	Pieds.	SUPERFICIE. Arpents.	Perches	Pieds.	Emplacements ou Lots à bâtir, ou pour d'autres fins que pour des fins agricoles. VALEUR £ s. d.	Montant de Rente Constituée à être payé par le Censitaire £ s. d.
		DEUXIÈME PARTIE.											
		Quatrième Concession.											
23	238	Félix Lapresche	1			1	3						
			2			6	6		13	90			0 1 3
						6							
24	239	David Laurent	3	4		1	3						
			2	4		7	2		97	82	81		0 7 1
			4	5		6	6						
						17	8						
25	240	Jean Bte. Aubertin	4			25			100				0 5 6
26	241	Antoine Favreau	2		9	25			51	25			0 2 6
27	242	Michel Audet	2		9	25			51	25			0 2 6
		Cinquième Concession.											
28	294	Pierre Manuel	2	1		7	4		15	54			0 2 10
[illegible]	295	Etienne Quintal	2	1		22			46	20			0 7 9
30	296	Augustin Renaud	4			25	6						
						24			99	90			0 16 7
31	297	Antoine Lamoureux	3	2		26	2						
						25	6		82	88			0 3 1
32	298	Jérémie Véronneau	3	1		25	5						
						26	2		80	13	162		0 2 7
		Sixième Concession.											
33	361	Etienne Quintal	2		9	38	8		79	25			0 9 8
34	362	Vital Véronneau	2			41	8						
						42	8		84	60			0 8 3
35	363	Do.	1			41	8		41	80			0 4 2
36	364	Jacques Lamoureux, fils de C.	3	3		39	5						
						41	8		134	31			0 13 7
37	365	Firmin David	4			5	2						
						4	3		19				0 2 2
38	366	Jean Louis Brien	4			34	5						
						35	2		139	40			0 14 5
39	367	Gilbert Bénard	1			37	3		37	30		..	0 2 9
		TROISIEME PARTIE.											
		Ile à Pinard.											
40	5	Jean Bte. Viau							21	41	101		0 14 5
41	9	Do.	2						20	65			0 8 6
42	10	Toussaint Daigneau							4				0 2 7½

No. du Terrier.	NOMS DES CENSITAIRES.	ÉTENDUE DE LA CONCESSION OU DU TERRAIN POSSÉDÉ. FRONT. Arpents.	Perches.	Pieds.	PROFONDEUR. Arpents.	Perches.	Pieds.	SUPERFICIE. Arpents.	Perches.	Pieds.	Emplacements ou Lots à bâtir, ou pour d'autres fins que pour des fins agricoles. VALEUR. £ s. d.	Montant de la Rente Constituée à être payée par le Censitaire. £ s. d.	Voyez référence au bas.
	TROISIÈME PARTIE.												
	Ile appelée Commune.												
43	18 Jacques Huet							22	78			0 3 7¼	
44	23 Jacques Huet et Thomas B. de Grosbois							32	80	71		0 6 6¼	
45	41 Constant Normandin		6					14	23	234		0 6 8	
46	45 Veuve et Hérs. Pierre Pepin		6					11	23	234		0 8 9	
47	46 Do.		4	16⅔				13	70	252		0 1 1	
48	52 Benjamin Loiseau							5	98			0 2 5½	
49	53 Joseph McDuff		4	16½				1	19	81		0 0 11	
	Ile à Jacques ou Grosbois.												
50	66 Thomas B. de Grosbois							14	19	243			(8)
51	67 Pierre Edouard Mailhot							7	91	243		0 0 2½	
	Ile à Jacques Lafontaine ou des Poiriers.												
52	75 Pierre Edouard Malhiot							17	13	9		0 0 6	
53	76 Thomas B. de Grosbois							3	5	81		0 0 2	
54	77 Pierre Edouard Malhiot							3	59	72		0 0 2	
											£ 11 19	2¾	
	Fonds en Rôture							2364	66	146			

(8) En Fief, relevant de la Couronne.

PROVINCE DU CANADA, }
BAS CANADA. }

Je, soussigné, HENRY JUDAH, un des Commissaires en vertu de l'Acte Seigneurial de 1854, certifie avoir fait, conformément à la loi, le présent Cadastre de la partie de la Seigneurie de Boucherville sus-mentionnée. Et maintenant, en procédant à clore, comme je clos finalement, par les présentes, le dit Cadastre, je fixe la valeur totale des divers droits et biens lucratifs de la dite Seigneurie aux sommes suivantes, viz :

	$	cts.
1o. Valeur des cens et rentes	797	42
2o. Valeur des lods et ventes, lesquels se montent à une somme annuelle de trente-cinq louis et deux deniers courant	2333	87
3o. Valeur du domaine seigneurial	210	00
	$3341	29

Le seigneur n'a droit à aucune autre indemnité, et il n'y a aucuns autres droits ni biens lucratifs à estimer dans cette dite seigneurie, outre ceux qui apparaissent et qui sont énumérés ci-dessus.

De sorte que la valeur totale de la dite Seigneurie se trouve être de la somme de trois mille cent quarante-et-une piastres et vingt-neuf centins, à laquelle somme je la fixe.

Enfin je fixe l'indemnité que le Seigneur de cette dite seigneurie devra payer à la couronne, pour racheter envers elle de ses droits lucratifs en et sur icelle seigneurie, à une somme annuelle de

Daté ce 1er Juin, 1859.

HENY. JUDAH,
Commissaire.

Province du Canada,
Bas Canada.

Je, soussigné, HENRY JUDAH, un des commissaires en vertu de l'acte seigneurial Refondu, ai fait en triplicata et conformément à la loi, le présent cadastre abrégé de la partie de la seigneurie de Boucherville, possédée par Thomas Boucher de Grosbois.

Les rentes constituées payables au seigneur de cette partie de la dite seigneurie par les censitaires d'icelle, et la valeur des droits casuels, pour l'abolition desquels une indemnité est accordée, par le Gouvernement de cette province au dit seigneur pour le rachat du droit de lods et ventes, sont celles qui apparaissent au présent cadastre.

Et en foi de tout ce que dessus, j'ai signé.

Montréal, 24 Janvier, 1861.

Commissaire sous l'Acte Seigneurial Refondu.

QUÉBEC:
Imprimé par STEWART DERBISHIRE et GEORGE DESBARATS, Imprimeur de Sa Très-Excellente Majesté la Reine.
1863.

No. 14.

CANADA, B.C.

Procédés sous l'Acte Seigneurial de 1854 et ses amendements.

CADASTRE ABRÉGÉ

DE LA PARTIE DE LA

SEIGNEURIE DE BOUCHERVILLE,

POSSÉDÉE PAR JOSEPH BOUCHER DE LABROQUERIE, Ecuyer, ET INDIQUÉE AU CADASTRE GÉNÉRAL PAR LA LETTRE **E.**

Fait le 24 Janvier, 1861, par HENY. JUDAH, Ecuyer, Commissaire.

CADASTRE

No. de référence.	No. du Terrier.	
1	1	An
2	2	Nu
3	18	Le
4	33	Fra
5	42	Lou
		(*De*
6	167	Hér
7	168	..
8	169	Fra
9	170	
10	175	Ale
11	178	And
12	230	Mic
13	236	Mic
14	237	Pier
15	283	Fran

No. de référence.	No. du Terrier.	NOMS DES CENSITAIRES.	ÉTENDUE DE LA CONCESSION OU DU TERRAIN POSSÉDÉ. FRONT. Arpents	Perches	Pieds.	PROFONDEUR. Arpents.	Perches.	Pieds.	SUPERFICIE. Arpents.	Perches.	Pieds.	Emplacements ou Lots à bâtir, ou pour d'autres fins que pour des fins agricoles. VALEUR. £ s. d.	Montant de la Rente Constituée à être payée par le Censitaire. £ s. d.	Voyez renvois au bas.
		PREMIÈRE PARTIE.												
		Rue Ste. Famille.												
1	1	Antoine Dalpé								16		48 0 0	0 0 1	
2	2	Napoléon Germain								9	10	20 0 0	0 0 1	
		DEUXIÈME PARTIE.												
		Première Concession.												
3	18	Le Seigneur	4			30			120			.....	.....	
4	33	François Birtz	4			15	2		83	53	216	.....	0 6 3	
			3			8								
						10	8							
						13	5							
5	42	Louis Babin	1	6	11	25	6		41	69	126	.....	0 0 1	
						24	6							
		(*Deuxième Concession : Nihil.*)												
		Troisième Concession.												
6	167	Héritiers Toussaint Aubertin.	.	6		6	5		33	35		.....	0 2 6¼	
			1	5	9	19								
7	168	Do.	2			1	4		44	1		.....	0 3 4½	
			2	4		4	9							
			1	5	9	19								
8	169	François Nicolas Laperche	1	6		25			37	50		.....	0 3 0	
			1	4										
9	170	Do.	1	6		25			38	75		.....	0 2 10½	
			1	5										
10	175	Alexis Bobeau	2	3		25			56	87	162	.....	0 4 3½	
			2	29										
11	178	André Huet	2			25			50			.....	0 3 9½	
		Quatrième Concession.												
12	230	Michel Peltier	3			25			76	50		.....	0 5 9½	
						26								
13	236	Michel Jetté	3	5		30			105			.....	0 7 10½	
14	237	Pierre Audet	3	5		30			105			.....	0 7 11	
		Cinquième Concession.												
15	283	François Huet	2			24			48			.....	0 3 7½	

No de référence	No du Terrier	NOMS DES CENSITAIRES.	ÉTENDUE DE LA CONCESSION OU DU TERRAIN POSSÉDÉ — FRONT. Arpents	Perches	Pieds	PROFONDEUR. Arpents	Perches	Pieds	SUPERFICIE. Arpents	Perches	Pieds	Emplacements ou Lots à bâtir, ou pour d'autres fins que pour fins agricoles. VALEUR	Montant de la Rente Constituée à être payée par le Censitaire.
												£ s. d.	£ s. d.
		DEUXIÈME PARTIE											
		Sixième Concession											
16	348	Louis Riendeau	2	...	9	44 11	8 3		91	32	162	.....	0 5 2
17	349	Louis Lacoste	2	...	9	44 11	5 [illegible]		91	13	108	.....	0 5 2
18	350	Antoine Lamoureux	...	5	12	44	...	...	25	24	12	.....	0 0 0
19	351	Charles Daigneau	...	2	15	44	...	...	12	62	6	.....	0 0 0
20	352	Rémi Daigneau	...	8	10	44	...	...	37	86	18	.....	0 0 1
21	353	Charles Daigneau	...	2	15	43	4	...	12	62	...	.....	0 0 0
		TROISIÈME PARTIE.											
		Ile Ste. Marguerite.											
22	3	Gilbert Provost	...	...	...	...	...	...	177	...	...	.....	4 10 10
23	4	Antoine Vinet	...	...	...	...	...	...	56	...	...	.....	1 10 0
		Ile à Pinard.											
24	8	Jean Bte. Viau	...	...	...	...	...	...	22	78	..	.....	0 0 0
		Ile appelée Commune.											
25	54	Maurice Roy	...	...	...	...	...	...	19	70	27	.....	0 11 11½
		Grande Batture de Tailhandier.											
26	65	Le Seigneur	...	...	...	...	...	...	118	...	...	.....	.....
									...	...	...	£68 0 0	£9 15 0¼
		Fonds en Rôture	...	...	...	...	...	...	1266	49	187		

PROVINCE DU CANADA, BAS CANADA.

Je, soussigné, HENRY JUDAH, un des commissaires en vertu de l'acte seigneurial de 1854, certifie avoir fait, conformément à la loi, le présent cadastre de la partie de la seigneurie de Boucherville susmentionnée. Et maintenant, en procédant à clore, comme je clos finalement, par les présentes, le dit cadastre, je fixe la valeur totale des divers droits et biens lucratifs de la dite seigneurie aux sommes suivantes, viz.

	$ cts.
1o. Valeur des cens et rentes	650 01
2o. Valeur des lods et ventes, lesquels se montent à une somme annuelle de vingt-cinq louis, deux chelins et onze deniers courant	1676 37
3o. Valeur des manoir et domaine seigneuriaux	5600 00
	$ 7926 41

Le seigneur n'a droit à aucune autre indemnité, et il n'y a aucuns autres droits ni biens lucratifs à donner dans cette dite seigneurie, outre ceux qui apparaissent et qui sont énumérés ci-dessus.

De sorte que la valeur totale de la dite seigneurie se trouve être de la somme de sept mille neuf cent vingt-six piastres et quarante-et-un centins, à laquelle somme je la fixe.

Enfin je fixe l'indemnité que le seigneur de cette dite seigneurie devra payer à la couronne, pour se mettre envers elle de ses droits lucratifs en et sur icelle seigneurie, à une somme annuelle de

Daté ce 1er Juin, 1859.

HENY. JUDAH,

Commissaire.

Province du Canada,
Bas Canada.

Je, soussigné, HENRY JUDAH, un des Commissaires en vertu de l'Acte Seigneurial Refondu, ai fait, en triplicata et conformément à la loi, le présent cadastre abrégé de la partie de la seigneurie de Boucherville, possédée par J[illegible] Boucher de Labroquerie.

Les rentes constituées, payables au seigneur de cette partie de la dite seigneurie par les censitaires d'icelle, et la valeur des droits casuels, pour l'abolition desquels une indemnité est accordée, par le gouvernement de cette Province, au dit seigneur, pour le rachat du droit de lods et ventes, sont celles qui paraissent au présent cadastre.

Et en foi de tout ce que dessus j'ai signé.

Montréal, 21 Janvier, 1861.

Commissaire sous l'Acte Seigneurial Refondu.

QUÉBEC:

Imprimé par STEWART DERBISHIRE et GEORGE DESBARATS, Imprimeur de Sa Très-Excellente Majesté la Reine.

1863.

No. 15.

CANADA, B. C.

Procédés sous l'Acte Seigneurial de 1854 et ses amendements.

.....

CADASTRE ABRÉGÉ

DE LA PARTIE DE LA

SEIGNEURIE DE BOUCHERVILLE,

POSSÉDÉE PAR PIERRE EDOUARD MALHIOT, Ecuyer, ET INDIQUÉE AU CADASTRE GÉNÉRAL PAR LA LETTRE **F.**

Fait le 24 Janvier, 1861, par HENY. JUDAH, Ecuyer, Commissaire.

CADASTR

No. de référence.	No. du Terrier.	
1	5	J
2	10	
3	12	J
4	28	D
5	41	J
6	44	C
7	83	
8	89	E
9	90	D
10	109	C
11	110	
12	117	J
13	135	
14	136	D
15	137	J
16	147	
17	152	J
18	174	D
19	176	
20	177	

No. de référence.	No. du Terrier.	NOMS DES CENSITAIRES.	ÉTENDUE DE LA CONCESSION OU DU TERRAIN POSSÉDÉ. FRONT. Arpents.	Perches.	Pieds.	PROFONDEUR. Arpents.	Perches.	Pieds.	SUPERFICIE. Arpents.	Perches.	Pieds.	Emplacements ou Lots à bâtir, ou pour d'autres fins que pour des fins agricoles. VALEUR. £ s. d.	Montant de la Rente Constituée à être payée par le Censitaire. £ s. d.	Voyez errata au bas
		DEUXIÈME PARTIE.												
		Première Concession.												
1	5	Joseph Provost	2		6	25	2		51	21			0 3 10½	
2	10	Toussaint Cicot	2 2	3 8	5 12	25 25	2 3		58	23	162		0 4 4½	
3	12	Jacques Bourdon	1 1		4½ 9	25			25	91	162		0 2 0	
4	28	Rémi Claude Weilbrenner (*a. f. m.*)	1	9	13½	7	2		14	22			0 1 1	
5	41	Joseph Huet	3	3	15	24 23	6 4		81	20			0 6 1½	
6	44	Constant Normandin	. .	8 7		27 26	2		19	95			0 1 6	
		Deuxième Concession.												
7	83	Antoine Larivée	2 2		6	5 20			50	16	108		0 3 10	
8	89	François Birtz	1	9 6	6	24			21	93	108		0 1 8	
9	90	Louis Béland	1 1		9	24			24	60			0 1 10½	
10	109	Constant Cicot	2			11	1	9	22	30			0 1 9	
11	110	Michel Peltier	1	9	13½	7	6		15	20	243		0 1 2	
12	117	Jacques Audet, fils	2 2	4		25 2	1		64	20			0 4 10	
13	135	André Gauthier		1	7	12	6		1	75				
14	136	Pierre DeMuy	1	7 4	7 5	1	5 7		2	6	18			6
15	137	Joseph Gauthier	1	9	15	2			3	85	180			
		Troisième Concession.												
16	147	Antoine Larivée	2			25			50				0 3 9½	
17	152	Joseph Bourdon	2			25			50				0 3 9½	
18	174	Hérits. Toussaint Aubertin	1	5		25			37	50			0 1 0½	
19	176	Alexis Bobeau	2 2	3 2	9	25			56	87	162		0 1 3½	
20	177	André Huet	1	5		2	7	12	2	7	270		0 0 2	

No. de référence.	No. du Terrier.	NOMS DES CENSITAIRES.	ÉTENDUE DE LA CONCESSION OU DU TERRAIN POSSÉDÉ — FRONT. Arpents.	Perches.	Pieds.	PROFONDEUR. Arpents.	Perches.	Pieds.	SUPERFICIE. Arpents.	Perches.	Pieds.	Emplacements ou Lots à bâtir, ou pour d'autres fins que pour des fins agricoles — VALEUR. £ s. d.	Monta[illegible] Cens[illegible] à être [illegible] Cens[illegible] £ s. d.
		DEUXIÈME PARTIE.											
		Troisième Concession.—(Suite.)											
21	193	André Gauthier	. / 1	9 / 9	5 / 13	12 / 26 / 21	... / 5 ... / 2 ...		60	15	216	.....	.....
22	"	Do.	1	...	...	12	...	...	12	...	...	.....	0 0 6
		Quatrième Concession.											
23	202	Louis Cicot	1 / 1	8 / 9	11 / 13	26 / 25	1 ... / 9	... / 9	50	1	81	.....	0 3 1
24	203	François Cicot	...	...	17	26	2	...	2	49	...	.....	0 0 2
25	208	Jacques Audet, fils	2	...	...	26	...	...	52	...	...	.....	0 5 1
26	235	François Bourdon	1	7	9	26	...	...	45	50	...	.....	0 3 5
27	251	Veuve Antoine Quintin et ses enfants	2	3	...	5	5	...	12	65	...	.....	.....
28	252	Jean Bte. Quintal	2	...	3	25	5	...	51	42	162	.....	.....
		Cinquième Concession.											
29	278	Pierre Blain	2	...	...	26	...	...	52	...	...	.....	0 3 10
30	284	François Huet	1	5	...	25	...	...	39	30	180	.....	0 3 0
31	285	Do.	...	5	...	25	...	...	12	50	...	.....	0 0 11½
32	289	Edouard Cicot	3	...		23 / 23	4 ... / 6 ...		70	25	...	.....	0 5 4
33	290	Joseph Daigneau	1 / 2	... / ...	...	7 / 1	... / ...	...	9	...	...	.....	0 0 8
34	291	Emélie Audet	3 / 2	1 / 1	9 / 9	9 / 1	5 ... / ...	...	27	31	162	.....	0 1 5
35	292	Jérémie Véroneau	4	1	9	3 / 7	9 ... / ...	...	2	15	...	.....	0 10 1
36	"	François Petit	1	...	...	...	3	9	...	35	...	12 10 0	0 0 1
37	293	Jacques Lamoureux	4	1	9	14 / 16	2 ... / 2 ...		63	73	162	.....	0 4 9
		Sixième Concession.											
38	327	Edouard Lavoie	2 / 2	... / 1	... / 4	40	7	9	83	52	216	.....	0 14 6
39	358	Jacques Daigneau	1	...	...	3	2	...	3	20	...	.....	0 0 3
40	359	Pierre Fausse	2	...		40 / 40	6 ... / 8 ...		81	60	...	.....	0 5 7
41	360	Jacques et Vital Lamoureux	4	1	9	35 / 37	8 . / 6 .		128	20	62	.....	0 10 8

No. de référence.	No. du Terrier.	NOMS DES CENSITAIRES.	ETENDUE DE LA CONCESSION OU DU TERRAIN POSSÉDÉ. FRONT. Arpents.	Perches.	Pieds.	PROFONDEUR. Arpents.	Perches.	Pieds.	SUPERFICIE. Arpents.	Perches.	Pieds.	Emplacements ou Lots à bâtir, ou pour d'autres fins que pour des fins agricoles. VALEUR	Montant de la Rente Constituée à être payée par le Censitaire.	Voyez référence au bas.
		TROISIEME PARTIE.										£ s. d.	£ s. d.	
		Ile appelée Commune.												
42	20	Jacques Huet							22	22	112	.....	0 12 2	
43	27	Pierre Viger	1	...	7½	.....	.....	.....	25	62	234	.....	0 7 2½	
44	31	Antoine Robert	...	4	8½	.....	.....	.....	11	39	...	.....	0 3 7½	
45	39	Veuve et Hérs. Pierre Pepin	...	8	11½	.....	.....	.....	21	36	215	.....	0 7 2½	
46	11	Constant Normandin	...	6	½	.....	.....	.....	14	2	234	.....	0 2 5½	
		Ile St. Joseph.												
47	60	Le Seigneur, *Domaine*	.....	.....	.....	.....	.....	.....	120	.....	.....	.....	.....	
									.....	.....	.....	£12 10 0	£7 14 0½	
		Fonds en Rôture	.....	.....	.....	.....	.....	.....	1607	18	209			

PROVINCE DU CANADA, BAS CANADA.

Je, soussigné, HENRY JUDAH, un des commissaires en vertu de l'acte seigneurial de 1854, certifie avoir fait, conformément à la loi, le présent cadastre de la partie de la Seigneurie de Boucherville sus-mentionnée. Et m'étant en procédé à clore, comme je clos finalement, par les présentes, le dit cadastre, je fixe la valeur totale des divers droits et biens lucratifs de la dite seigneurie aux sommes suivantes, savoir :

		$	cts.
1o.	Valeur des cens et rentes	513	37
2o.	Valeur du droit de lods et ventes et valeur des droits de quint sur les fonds, tenus en arrière-fiefs, lesquels dits droits forment une somme annuelle de trente-deux louis et dix deniers courant	2136	08
3o.	Valeur des manoir et domaine seigneuriaux	4000	00
4o.	Valeur de l'indemnité que Félix Lussier, écuyer, comme propriétaire de partie de l'arrière-fief Normandin, devra payer à son seigneur dominant, savoir : le dit Pierre Edouard Malhiot, comme seigneur de la présente partie de la dite seigneurie de Boucherville, de laquelle relève le dit arrière-fief Normandin, pour se racheter envers lui de ses droits lucratifs sur la dite partie du dit fief, savoir : soixante-et-sept centins annuellement, formant un capital de onze piastres et seize centins	11	16
5o.	Valeur de l'indemnité que Louis Lacoste, écuyer, aussi comme propriétaire de partie du dit arrière-fief Normandin, devra payer à son seigneur dominant, savoir : le dit Pierre Edouard Malhiot, comme seigneur de la présente partie de la dite seigneurie de Boucherville, de laquelle relève le dit arrière-fief Normandin, pour se racheter envers lui de ses droits lucratifs sur la dite partie du dit fief, savoir : une piastre et trente-trois centins, annuellement, formant un capital de vingt-deux piastres et dix-sept centins	22	17
6o.	Valeur de l'indemnité que Pierre Racicot, écuyer, aussi comme propriétaire de partie du dit arrière-fief Normandin, devra payer à son seigneur dominant, savoir : le dit Pierre Edouard Malhiot, comme seigneur de la présente partie de la dite seigneurie de Boucherville, de laquelle relève le dit arrière-fief Normandin, pour se racheter envers lui de ses droits lucratifs sur la dite partie du dit fief, savoir : trois centins annuellement, formant un capital de cinquante centins		50
		$6683	28

Le Seigneur n'a droit à aucune autre indemnité, et il n'y a aucuns autres droits ni biens [illegible] à estimer dans cette dite seigneurie, outre ceux qui apparaissent et qui sont énumérés ci-dessus.

De sorte que la valeur totale de la dite seigneurie se trouve être de la somme de six mille six [illegible] quatre-vingt-trois piastres et vingt-huit centins, à laquelle somme je la fixe.

Enfin je fixe l'indemnité que le seigneur de cette dite seigneurie devra payer à la couronne, [illegible] racheter envers elle de ses droits lucratifs en et sur icelle seigneurie, à une somme annuelle de

Daté ce 1er Juin, 1859.

HENY. JUDAH,
Commissaire.

Province du Canada,
Pas Canada.

Je, soussigné, HENRY JUDAH, un des commissaires en vertu de l'acte seigneurial Refondu, a fait en triplicata et conformément à la loi, le présent cadastre abrégé de la partie de la seigneurie de Boucherville, possédée par Pierre Edouard Maliiot.

Les rentes constituées payables au seigneur de cette partie de la dite seigneurie par les censitaires d'icelle, et la valeur des droits casuels, pour l'abolition desquels une indemnité est accordée, par le Gouvernement de cette province au dit seigneur pour le rachat du droit de lods et ventes, sont celles qui apparaissent au présent cadastre.

Et en foi de tout ce que dessus, j'ai signé.

Montréal, 24 Janvier, 1861.

Commissaire sous l'Acte Seigneurial Refondu.

QUÉBEC:
Imprimé par STANLEY DERBISHIRE et GEORGE DESBARATS, Imprimeur de Sa Très-Excellente Majesté la Reine.
1863.

No. 16.

CANADA, B.C.

Procédés sous l'Acte Seigneurial de 1854 et ses amendements.

CADASTRE ABRÉGÉ

DE LA PARTIE DE LA

SEIGNEURIE DE BOUCHERVILLE,

POSSÉDÉE PAR LOUIS RÉNÉ ET CHARLES AUGUSTIN CHAUSSEGROS DE LERY, Ecuyers,
ET INDIQUÉE AU CADASTRE GÉNÉRAL PAR LA LETTRE **C.**

Fait le 24 Janvier, 1861, par HENY. JUDAH, Ecuyer, Commissaire.

CADASTR

No. de renvoi.	No. du Terrier.	
1	1	V
2	2	T
[illegible]	3	M
4	4	J
5	80	Je
6	81	P
7	82	A
8	145	M
9	146	A
10	199	Lu
11	200	Ro
12	201	Lo
13	260	Fr
14	261	Fr
15	262	
16	323	Ed
17	324	Ve
18	325	An
19	326	Ed

Nos de renvoi.	No. du Terrier.	NOMS DES CENSITAIRES.	ÉTENDUE DE LA CONCESSION OU DU TERRAIN POSSÉDÉ. FRONT. Arpents.	Perches.	Lods.	PROFONDEUR. Arpents.	Perches.	Lods.	SUPERFICIE. Arpents.	Perches.	Pds.	Emplacements ou Lots à bâtir, ou pour d'autres fins que pour des fins agricoles.	Montant de la Rente Constituée à être payée par le Censitaire. £	s.	d.	Nos de renvoi au bas.
		DEUXIÈME PARTIE.											£	s.	d.	
		Première Concession.														
1	1	Veuve Moïse Pelhier et ses enfants, Hérits. de Toussaint Dubuc	...	6	.	25			15	97	72		0	1	3½	
			...	6	14											
2	2	Toussaint Cicot, fils de Louis.	1	4	.	25			31	16	126		0	2	7½	
			1	3	1											
3	3	Michel Bourdon	2			25			50				0	3	9½	
4	4	Joseph Provost	2	...	4	25	2	...	51	52	...		0	3	11	
			2	...	12											
		Deuxième Concession.														
5	80	Jean Bte. Bourdon	2			25			51	25	...		0	3	11	
			2	1	.											
6	81	Pierre Viger	3			25			75				0	5	8	
7	82	Antoine Larivée	1	...	12	5			25	83	108		0	2	0½	
			1	1	.	20										
			.	99												
		Troisième Concession.														
8	145	Marcel Viau	2	1	...	25			45	97	72		0	3	6½	
			1	6	11											
9	146	Antoine Larivée	3	99		25			101	4	54		0	7	7½	
			4	16												
		Quatrième Concession.														
10	199	Luc Dubuc	2	5	...	25	4	.	65	52	...		0	4	11½	
			2	7	...	25										
11	200	Roger Cicot	2	99		25	8	.	75	52	...		0	5	9	
						25	4	.								
12	201	Louis Cicot	...	5	9	25	8	9	14	22	...		0	1	1½	
		Cinquième Concession.														
13	260	François Tremblay		8	.	25			23	75	...		0	1	10	
			1	1	.											
14	261	Frs. Xav. Céré	2	...	.	25			50	48	198		0	4	0½	
			2	...	7											
15	262	Do.	3			25			75				0	5	0½	
		Sixième Concession.														
16	323	Edouard Tremblay	3	1	7	32			104	97	162		0	8	9½	
			3	3	11	32	6	.								
17	324	Veuve Joseph Tremblay	3	3	11	10			34	18	220		0	2	11	
			3	4	6	10	3	.								
18	325	Antoine et Louis Viger	3	...		41	3	.	124	95	...		0	10	5½	
						42										
19	326	Edouard Lavoie	1	...	...	41	3	...	41	30	...		0	7	3	

No. de référence.	No. du Terrier.	NOMS DES CENSITAIRES.	ÉTENDUE DE LA CONCESSION OU DU TERRAIN POSSÉDÉ. FRONT. Arpents.	Perches.	Pieds.	PROFONDEUR. Arpents.	Perches.	Pieds.	SUPERFICIE. Arpents.	Perches.	Pieds.	Emplacements ou Lods et Ventes ou pour d'autres fins que pour des fins agricoles. VALEUR £ s. d.	Montant de Cens et Rentes par Cens £ s. d.
		TROISIÈME PARTIE.											
		Ile à Pinard.											
20	15	François Normandin							6	71	45	.....	0 3
		Arrière-Fiefs.											
21	56	H. D'Eschambault	...	5	...	1	...	...	...	50	...	... ...	.....
22	57	Jean Bte. Charron	...	5	...	10	6	...	5	30	...	.....	.....
23	79	Constant Normandin	...	5	...	10	5	...	5	25	...	.....	.....
24	135	John Munro	2 3	8 9	... ...	23 3 4	6 4 4	.	81	15	...	.....	.....
									...	...	...		£ 1 11
		Fonds en Rôture							1067	37	85		
		Fonds en Arrière-Fiefs							92	20	...		

(6) En arrière-fief, suivant la coutume du Vexin le François

PROVINCE DU CANADA, BAS CANADA.

Je, soussigné, HENRY JUDAH, un des commissaires en vertu de l'acte seigneurial de 1854, ayant fait, conformément à la loi, le présent cadastre de la partie de la seigneurie de Boucherville sus-mentionnée. Et maintenant en procédant à clore, comme je clos finalement, par les présentes le dit cadastre, je fixe la valeur totale des divers droits et biens lucratifs de la dite Seigneurie aux sommes suivantes, VIZ :

1o. Valeur des cens et rentes 3

2o. Valeur du droit de lods et ventes et valeur des droits de quint sur les fonds, tenus en arrière-fiefs, lesquels droits forment une somme annuelle de quinze louis, dix-neuf chelins et six deniers, courant 100

3o. Valeur de l'indemnité que Rémi Claude Weilbrenner, écuyer, comme propriétaire de cette partie de l'arrière-fief des Mères (savoir, un quart du dit fief) qui relève de la présente partie de la dite seigneurie de Boucherville, devra payer aux seigneurs d'icelle, ses seigneurs dominants, pour se racheter envers eux de leurs droits lucratifs sur la dite partie du dit arrière-fief des Mères, savoir, cinquante centins annuellement, formant un capital de huit piastres et trente-trois centins .....

4o. Valeur de l'indemnité que le révérend messire Laurent Michel Quintal, comme propriétaire de cette partie du fief Montbrun (savoir, un quart du dit fief) qui relève de la présente partie de la dite seigneurie de Boucherville, devra payer aux seigneurs d'icelle, ses seigneurs dominants, pour se racheter envers eux de leurs droits lucratifs sur la dite partie du dit arrière-fief Montbrun, savoir, vingt-cinq centins, annuellement, formant un capital de quatre piastres et seize centins 4

£ 135

Les Seigneurs n'ont droit à aucune autre indemnité et il n'y a aucuns autres droits ni biens lucratifs à estimer dans cette dite Seigneurie, outre ceux qui apparaissent et qui sont énumérés ci-dessus.

De sorte que la valeur totale de la dite Seigneurie se trouve être de la somme de mille trois cent quatre-vingt-deux piastres et soixante-et-dix centins, à laquelle somme je la fixe.

Enfin je fixe l'indemnité que les seigneurs de cette seigneurie devront payer à la couronne, pour se racheter envers elle de ses droits lucratifs en et sur [illegible] de seigneurie, à une somme annuelle de

Daté ce 1er Juin, 1859.

HENY. JUDAH,
Commissaire.

Province du Canada,
Bas Canada.

Je, soussigné, HENRY JUDAH, un des Commissaires en vertu de l'Acte Seigneurial Refondu, ai fait, en triplicata et conformément à la loi, le présent cadastre abrégé de la partie de la seigneurie de Boucherville, possédée par Louis Réné Chaussegros et Charles Augustin Chaussegros De Lery.

Les rentes constituées, payables aux seigneurs de cette partie de la dite seigneurie par les censitaires d'icelle, et la valeur des droits casuels, pour l'abolition desquels une indemnité est accordée, par le gouvernement de cette Province, aux dits seigneurs, pour le rachat du droit de lods et ventes, sont celles qui apparaissent au présent cadastre.

Et en foi de tout ce que dessus j'ai signé.

Montréal, 24 Janvier, 1831.

Commissaire sous l'Acte Seigneurial Refondu.

QUÉBEC :
Imprimé par STEWART DERBISHIRE et GEORGE DESBARATS, Imprimeur de Sa Très-Excellente Majesté la Reine.
1863.

No. 17.

CANADA, B. C.

Procédés sous l'Acte Seigneurial de 1854 et ses amendements.

.....

CADASTRE ABRÉGÉ

DE LA PARTIE DE LA

SEIGNEURIE DE BOUCHERVILLE,

POSSÉDÉE PAR JEAN BTE. PETIT DIT LALUMIÈRE, ECUYER, ET INDIQUÉE AU CADASTRE GÉNÉRAL PAR LA LETTRE **H.**

Fait le 24 Janvier, 1861, par HENY. JUDAH, Ecuyer, Commissaire.

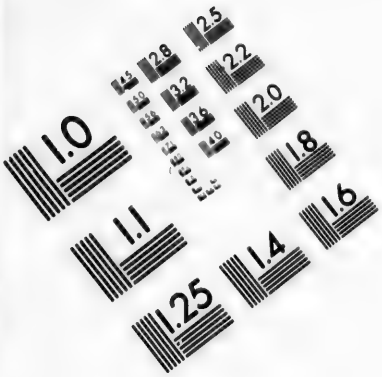

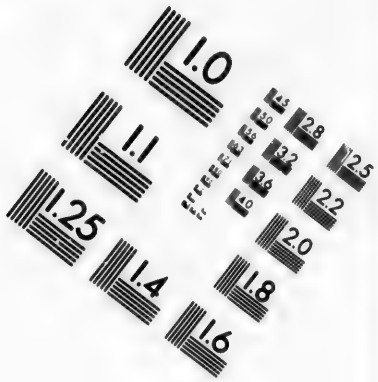

IMAGE EVALUATION TEST TARGET (MT-3)

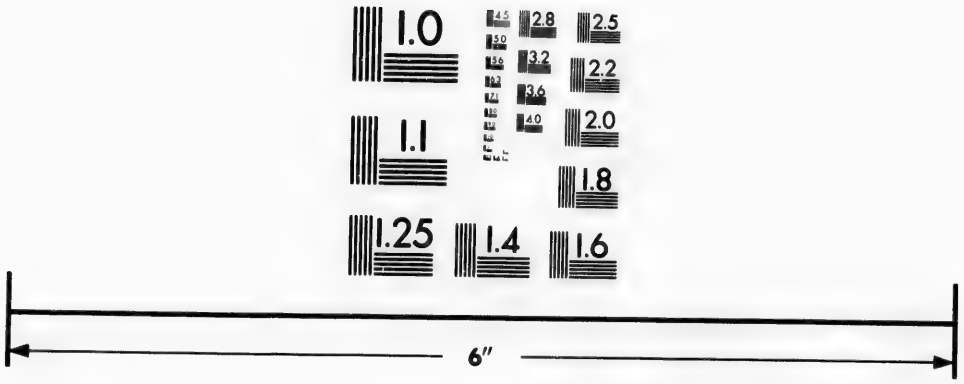

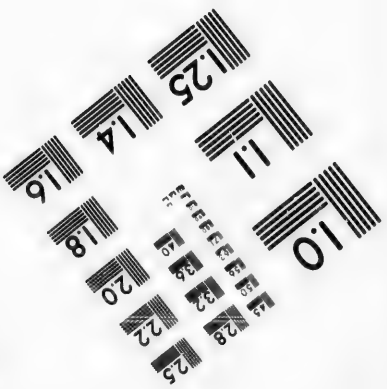

Photographic Sciences Corporation

23 WEST MAIN STREET
WEBSTER, N.Y. 14580
(716) 872-4503

CADASTR

No. de référenc.	No. du Terrier.	
1	63	
2	64	J
3	65	L
4	66	D
5	67	V
6	68	Jo
7	69	H
8	131	Le
9	132	Hy
10	133	Lé
11	189	Ale
12	190	
13	246	Léo
14	247	Ale
15	248	
16	304	Julie
17	305	Frs.
18	306	
19	371	Frs.
20	372	Paul

(13) Pour à indivi

No. de référence.	No. du Terrier.	NOMS DES CENSITAIRES.	ÉTENDUE DE LA CONCESSION OU DU TERRAIN POSSÉDÉ. FRONT. Arpents.	Perches.	Pieds.	PROFONDEUR. Arpents.	Perches.	Pieds.	SUPERFICIE. Arpents.	Perches.	Pieds.	Emplacements ou Lots à bâtir, ou pour d'autres fins que pour des fins agricoles. VALEUR. £ s. d.	Montant de la Rente Constituée à être payée par le Censitaire. £ s. d.	Voyez référence au fol.
		DEUXIÈME PARTIE.												
		Première Concession.												
1	63	Le Seigneur, (*domaine*).....	2 / 3	7 / ...	11½ / 2½	18 / 14	... / ...		91	94	144	.....	.....	
2	64	Joseph Bénard.....	...	3	9	9	...	...	3	15	...	.....	0 0 1⅞	
3	65	Dlle. Victorine Nichols et Joseph Ainsse.....	...	3	9	9	...	...	3	15	...	.....	0 0 1⅞	
4	66	Denis Berthelet.....	...	1	14½	18	...	...	3	25	...	.....	0 0 1⅞	
5	67	Ve..ve François Aubertin....	...	1	14½	18	...	...	3	25	...	.....	0 0 1⅞	
6	68	Joseph Huet.....	...	3	9	20	7	...	7	24	162	.....	0 0 3½	
7	69	Herri D'Eschambault.....	1 / 1	6 / 3	5½ / 14½	20 / 2	7 / 3		36	86	126	.....	0 1 4	
		Deuxième Concession.												
8	131	Le Seigneur, (*domaine*).....	2	7	11½	30	...	...	83	30	175	.....	.....	
9	132	Hypolite Jodoin.....	2	7	11½	5	5	...	15	82	195	.....	0 0 6½	
10	133	Léon Birtz.....	2	7	11½	30	...	...	82	83	108	.....	0 3 2¾	
		Troisième Concession.												
11	189	Alexandre Robert.....	2	7	11½	17	...	...	46	93	288	.....	0 2 7	
12	190	Do.	2	7	11½	20	5	...	56	60	90	.....	0 2 2¼ (12)	
		Quatrième Concession.												
13	246	Léon Jodoin.....	1	1	...	29	...	...	33	90	...	.....	0 2 1¾	
14	247	Alexandre Robert.....	1	6	11½	29	...	...	48	17	72	.....	0 3 4¼	
15	248	Do.	2	7	11½	29	...	...	80	7	72	.....	0 3 0¾ (12)	
		Cinquième Concession.												
16	304	Julien Lacoste.....	1	5	...	29	...	...	43	50	...	.....	0 2 11½	
17	305	Frs. Xav. Favreau.....	1	2	11½	29	...	...	36	57	72	.....	0 2 6½	
18	306	Do.	2	7	11½	29	...	...	80	7	72	.....	0 5 6	
		Sixième Concession.												
19	371	Frs. Xav. Racicot.....	2	7	11½	30	...	...	82	83	108	.....	0 5 6	
20	372	Paul Petit.....	2	7	11½	30	...	...	82	83	108	.....	0 5 6	
									...	...	...	.....	£2 1 2¾	
		Fonds en Rôture.....	...	...	...	...	...	...	678	72	261			
		Fonds en Arrière- Fief...	...	...	...	...	...	...	68	33	243			

(12) Pour ½ indivise seulement ; l'autre ½ étant en Arrière-Fief et relevant de **N**.

PROVINCE DU CANADA,
BAS CANADA.

Je soussigné, HENRY JUDAH, un des commissaires en vertu de l'acte seigneurial de 1854, certifie avoir fait, conformément à la loi, le présent cadastre de la partie de la seigneurie de Boucherville sus-mentionnée. Et maintenant, en procédant à clore, comme je clos finalement, par les présentes, le dit cadastre, je fixe la valeur totale des divers droits et biens lucratifs de la dite seigneurie aux sommes suivantes, savoir :

	$	cts.
1o. Valeur des cens et rentes.....	137	42
2o. Valeur des lods et ventes, lesquels se montent à une somme annuelle de douze louis dix-neuf chelins et huit deniers courant.....	865	54
Valeur des manoir et domaine seigneuriaux.....	2500	00
	$3502	96

Le seigneur n'a droit à aucune autre indemnité et il n'y a aucuns autres droits ni biens lucratifs à estimer dans cette dite seigneurie, outre ceux qui apparaissent et qui sont énumérés ci-dessus.

De sorte que la valeur totale de la dite seigneurie se trouve être de la somme de trois mille cinq cent deux piastres et quatre-vingt-seize centins, à laquelle somme je la fixe.

Et pour ce qui est des droits lucratifs du seigneur dominant, l'honorable Pierre Boucher de Boucherville, ci-après nommé, et des droits de la couronne sur la dite seigneurie, j'adjuge ce qui suit :

1o. Je fixe l'indemnité que le seigneur de cette seigneurie (le fief St. Jean ou Giasson), comme propriétaire de cette partie d'icelle (savoir, une moitié indivise) qui relève de la partie de la dite seigneurie de Boucherville, appartenant à l'honorable Pierre Boucher, de Boucherville, devra payer à ce dernier pour se racheter envers lui de ses droits lucratifs sur la dite partie de seigneurie, à une somme annuelle de une piastre et trente-trois centins, formant un capital de vingt-deux piastres et dix-sept centins.

2o. Enfin je fixe l'indemnité que le seigneur de cette dite seigneurie devra payer à la Couronne, pour se racheter envers elle de ses droits lucratifs en et sur icelle seigneurie, à une somme annuelle de

Daté ce 1er Juin, 1859.

HENY. JUDAH,
Commissaire.

Province du Canada,
Bas Canada.

Je, soussigné, HENRY JUDAH, un des commissaires en vertu de l'acte seigneurial Refondu, ai fait en triplicata et conformément à la loi, le présent cadastre abrégé de la partie de la seigneurie de Boucherville, possédée par Jean Bte. Petit dit Lalumière.

Les rentes constituées payables au seigneur de cette partie de la dite seigneurie par les censitaires d'icelle, et la valeur des droits casuels, pour l'abolition desquels une indemnité est accordée, par le Gouvernement de cette province au dit seigneur pour le rachat du droit de lods et ventes, sont celles qui apparaissent au présent cadastre.

Et en foi de tout ce que dessus, j'ai signé.

Montréal, 24 Janvier, 1861.

Commissaire sous l'Acte Seigneurial Refondu.

QUÉBEC:

Imprimé par STEWART DERBISHIRE et GEORGE DESBARATS, Imprimeur de Sa Très-Excellente Majesté la Reine.

1863.

No. 18.

CANADA, B.C.

Procédés sous l'Acte Seigneurial de 1854 et ses amendements.

.....

CADASTRE ABRÉGÉ

DE LA PARTIE DE LA

SEIGNEURIE DE BOUCHERVILLE,

POSSÉDÉE PAR L'HONORABLE CHARLES CLÉMENT SABREVOIS DE BLEURY,
ET INDIQUÉE AU CADASTRE GÉNÉRAL PAR LA LETTRE **J.**

Fait le 24 Janvier, 1861, par HENY. JUDAH, Ecuyer, Commissaire.

CADAS

No. de réference.	No. de Terre.	
1	17	
2	94	
3	95	
4	96	
5	97	
6	158	
7	159	
8	"	
9	185	
10	214	
11	215	
12	216	
13	217	
14	218	
15	271	
16	272	
17	335	
18	336	
19	337	
20	29	
21	78	

No. de référence.	No. du Terrier.	NOMS DES CENSITAIRES.	ÉTENDUE DE LA CONCESSION OU DU TERRAIN POSSÉDÉ. FRONT. Arpents.	Perches.	Pieds.	PROFONDEUR. Arpents.	Perches.	Pieds.	SUPERFICIE. Arpents.	Perches.	Pieds.	Emplacements ou Lots à bâtir, ou pour d'autres usages que pour des fins agricoles. VALEUR. £ s. d.	Montant de la Rente Constituée à être payée par le Censitaire. £ s. d.	Voyez référence au bas.
		DEUXIÈME PARTIE.												
		Première Concession.												
1	17	Jean Bte. Jodoin	2	6	9	30			78	86	136	.....	0 5 6	
		Deuxième Concession.												
2	94	Augustin Birtz	1			20			20			.....	0 1 8	
3	95	Antoine Lacoste	1	5		20			30			.....	0 2 7	
4	96	François Audet	2			20			40			.....	0 2 9	
5	97	François Normandin	2			20			40			.....	0 2 9	
		Troisième Concession.												
6	158	Paschal Viau	2	6	9	25			65	25		.....	0 6 3	
7	159	Toussaint Cicot	4			23	5		94			.....	0 6 7½	
8	"	Laurent Gauthier	2			2			4			.....	0 0 2	
9	185	John Munro, (*pour* ¾ J)	2	8		23	6		81	15		.....	.....	(6)
			3		9	3	4							
						4	4							
		Quatrième Concession.												
10	214	Paschal Viau	2			25			50			.....	.....	
11	215	Do.	1	5		17	5		26	25		.....	.....	
12	216	André Chef	1	5		17	5		26	25		.....	.....	8
13	217	Charles Aubertin	1	5		18			27			.....	.....	
14	218	Do.	1	5		7			10	50		.....	0 0 9	
		Cinquième Concession.												
15	271	Jean Bte. Petit	3	3		24			79	20		.....	0 3 1½	
16	272	Charles Huet	3			25			75			.....	0 1 10½	
		Sixième Concession												
17	335	Antoine Huet	1	5	9	15			22	15		.....	0 0 11	
			1	3	9									
18	336	Jean Marie Morin	2	8		18			74	2		.....	0 3 1½	
			2			7								
				2	9	15								
19	337	Hubert Charron	3			40			120			.....	0 3 1½	
		TROISIEME PARTIE.												
		Ile appelée Commune.												
20	29	Pierre Viger							18	91		.....	0 9 10	
		Ile à Denis ou Montbrun.												
21	78	George S. F. D'Eschambault							12	13		.....	.....	(6)

No. de référence.	No. du Terrier.	NOMS DES CENSITAIRES.	ÉTENDUE DE LA CONCESSION OU DU TERRAIN POSSÉDÉ. FRONT. Arpents.	Perches.	Pieds.	PROFONDEUR. Arpents.	Perches.	Pieds.	SUPERFICIE. Arpents.	Perches.	Pieds.	Emplacements ou Lots à bâtir, ou pour d'autres fins que pour des fins agricoles. VALEUR.	Montant de la Rente Constituée à être payée par le Censitaire.
												£ s. d.	£ s. d.
		Les terrains ou lots de terre ci-après mentionnés, sont des Arrière-Fiefs, tenus suivant la Coutume du Vexin le Français, et relevant pour (4) trois quarts indivis du dit Honorable C. Sabrevois de Bleury, viz											
		Première Concession.											
22	56	Henri D'Eschambault.....	...	5	...	1	...	...	....	50	...	.....	.....
23	57	Jean Bte. Charron.....	...	5	...	10	6	...	5	30	...	.....	.....
24	59	Constant Normandin.....	...	5	...	10	5	...	5	25	...	.....	.....
		Deuxième Concession.											
25	185	John Munro.....	2 3	8 ...	... 9	23 3 4	6 4 4		81	15	...	.....	.....
									....	...	...	.....	£2 11 [illegible]
		Fonds en Rôture.....	...	...	...	...	...	...	864	9	136		
		Fonds en Arrière-Fiefs..	...	...	...	...	...	...	222	78	...		

(6) En arrière Fief, suivant la coutume du Vexin le Français.

(†) Pour ¾ ♩

PROVINCE DU CANADA, BAS CANADA.

Je, soussigné, HENRY JUDAH, un des Commissaires en vertu de l'Acte Seigneurial de 1854, cert[illegible] avoir fait, conformément à la loi, le présent Cadastre de la partie de la Seigneurie de Boucherville sus-mentionnée. Et maintenant, en procédant à clore, comme je clos finalement, par les présentes, le dit Cadastre, fixe la valeur totale des divers droits et biens lucratifs de la dite Seigneurie aux sommes suivantes, viz :

	$
1o. Valeur des cens et rentes.....	170
2o. Valeur du droit de lods et ventes et valeurs des droits de quint sur les fonds tenus en arrière-fiefs, lesquels dits droits forment une somme annuelle de seize louis, et quatre chelins courant.....	1080
3o. Valeur de l'indemnité que Rémi Claude Weilbrenner, Ecuyer, comme propriétaire de cette partie de l'arrière-fief des Mères, (savoir, trois quarts du dit fief) qui relève de la présente partie de la seigneurie de Boucherville, devra payer au seigneur d'icelle, son seigneur dominant, pour se racheter envers lui de ses droits lucratifs sur la dite partie du dit arrière-fief des Mères, savoir, une piastre et cinquante centins, annuellement, formant un capital de vingt-quatre piastres et quatre-vingt-dix-neuf centins.....	24
4o. Valeur de l'indemnité que le Rév. Messire Laurent Michel Quintal, comme propriétaire de cette partie du fief Montbrun (savoir, trois quarts du dit fief) qui relève de la présente partie de la seigneurie de Boucherville, devra payer au seigneur d'icelle, son seigneur dominant, pour se racheter envers lui de ses droits lucratifs sur la dite partie du dit arrière-fief Montbrun, savoir, soixante-et-quinze centins, annuellement, formant un capital de douze piastres et cinquante centins.....	12
	$1287

Le seigneur n'a droit à aucune autre indemnité, et il n'y a aucuns autres droits ni biens lucratifs à réclamer dans cette dite seigneurie, outre ceux qui apparaissent et qui sont énumérés ci-dessus.

De sorte que la valeur totale de la dite seigneurie se trouve être de la somme de mille deux cent quatre-vingt-sept piastres et soixante-et-un centins, à laquelle somme je la fixe.

Enfin je fixe l'indemnité que le seigneur de cette dite seigneurie devra payer à la couronne, pour se racheter envers elle de ses droits lucratifs en et sur icelle seigneurie, à une somme annuelle de

Date ce 1er Juin, 1859.

HENY. JUDAH,
Commissaire.

Province du Canada,
Bas Canada.

Je, soussigné, HENRY JUDAH, un des Commissaires en vertu de l'Acte Seigneurial Refondu, ai fait en triplicata et conformément à la loi, le présent cadastre abrégé de la partie de la seigneurie de Boucherville, possédée par l'Honorable Charles Clément Sabrevois de Bleury.

Les rentes constituées, payables au seigneur de cette partie de la dite seigneurie par les censitaires d'icelle, et la valeur des droits casuels, pour l'abolition desquels une indemnité est accordée, par le gouvernement de cette Province, au dit seigneur, pour le rachat du droit de lods et ventes, sont celles qui apparaissent au présent cadastre.

Et en foi de tout ce que dessus j'ai signé.

Montréal, 24 Janvier, 1861.

Commissaire sous l'Acte Seigneurial Refondu.

QUÉBEC :

Imprimé par STEWART DERBISHIRE et GEORGE DESBARATS, Imprimeur de Sa Très-Excellente Majesté la Reine.

1863.

No. 19.

CANADA, B. C.

Procédés sous l'Acte Seigneurial de 1854 et ses amendements.

.....

CADASTRE ABRÉGÉ

DE LA PARTIE DE LA

SEIGNEURIE DE BOUCHERVILLE,

POSSÉDÉE PAR DAME CHARLOTTE SÉNÉCAL, Veuve de JOSEPH PETIT, Ecuyer, ET DAME SOPHIE SÉNÉCAL, Veuve de NORBERT ROY, Ecuyer, ET INDIQUÉE AU CADASTRE GÉNÉRAL PAR LES LETTRES **L. M.**

Fait le 24 Janvier, 1861, par HENY. JUDAH, Ecuyer, Commissaire.

No. de Référence.	No. du Terrier.	NOMS DES CENSITAIRES.	ÉTENDUE DE LA CONCESSION OU DU TERRAIN POSSÉDÉ. FRONT. Arpents.	Perches.	Pieds.	PROFONDEUR. Arpents.	Perches.	Pieds.	SUPERFICIE. Arpents.	Perches.	Pieds.	Emplacements ou Lots à bâtir, ou pour d'autres fins que pour des fins agricoles. VALEUR £ s. d.	Montant de la Rente Constituée à être payée par le Censitaire. £ s. d.	Observations et détails.
		TROISIÈME PARTIE.												
		Ile Ste. Marguerite.												
1	1	Henri Monjeau							111				1 16 9	
2	2	Gilbert Provost							48				1 4 6	
													£3 1 3	
		Fonds en Rôture							159					

N. B.—Cette partie de la Seigneurie de Bo[illegible]rville relève de la Couronne.

PROVINCE DU CANADA,
BAS CANADA.

Je, soussigné, HENRY JUDAH, un des Commissaires en vertu de l'Acte Seigneurial de 1854, certifie par le présent fait, conformement à la loi, le présent Cadastre de la partie de la Seigneurie de Boucherville susmentionnée. Et maintenant, en procédant à clore, comme je clos finalement, par les présentes, le dit Cadastre, j'estime la valeur totale des divers droits et biens lucratifs de la dite Seigneurie aux sommes suivantes, savoir :

	$	cts.
1o. Valeur des cens et rentes	204	17
2o. Valeur des lods et ventes, lesquels se montent à une somme annuelle de deux louis douze chelins et un denier courant	173	58
	$377	75

Les Seigneuresses n'ont droit à aucune autre indemnité, et il n'y a aucuns autres droits ni biens lucratifs à percevoir dans cette dite Seigneurie, outre ceux qui apparaissent et qui sont énumérés ci-dessus.

En sorte que la valeur totale de la dite Seigneurie se trouve être de la somme de trois cents soixante-dix-sept piastres et soixante-et-quinze centins, à laquelle somme je la fixe.

Enfin, je fixe l'indemnité que les Seigneuresses de cette Seigneurie devront payer à la couronne, pour se racheter envers elle de ses droits lucratifs en et sur icelle Seigneurie, à une somme annuelle de

Daté ce 1er Juin, 1859.

HENY. JUDAH,

Commissaire.

11 *Boucherville.*

Province du Canada,
Bas Canada.

Je, soussigné, HENRY JUDAH, un des commissaires en vertu de l'acte seigneurial Refondu fait en triplicata et conformément à la loi, le présent cadastre abrégé de la partie de la seigneurie de Boucherville, possédée par Dame Charlotte Senécal, Veuve de Joseph Petit, et Dame Sophie Senécal, Veuve Norbert Roy.

Les rentes constituées payables aux seigneuresses de cette partie de la dite seigneurie par les censitaires d'icelle, et la valeur des droits casuels, pour l'abolition desquels une indemnité est accordée, par le Gouvernement de cette province aux dites seigneuresses pour le rachat du droit de lods et ventes, sont celles qui apparaissent au présent cadastre.

Et en foi de tout ce que dessus, j'ai signé.

Montréal, 24 Janvier, 1861.

Commissaire sous l'Acte Seigneurial Refondu

QUÉBEC:
Imprimé par STEWART DERBISHIRE et GEORGE DESBARATS, Imprimeur de Sa Très-Excellente Majesté la Reine
1863.

No. 20.

CANADA, B.C.

Procédés sous l'Acte Seigneurial de 1854 et ses amendements.

.....

CADASTRE ABRÉGÉ

DE LA PARTIE DE LA

SEIGNEURIE DE BOUCHERVILLE,

POSSÉDÉE PAR FEU L'HONORABLE PIERRE BOUCHER DE BOUCHERVILLE, ET MAINTENANT (INDIVISÉMENT) PAR SES HÉRITIERS, VIZ: DR. CHARLES DE BOUCHERVILLE, POUR $\frac{1}{2}$, ET LES HÉRITIERS D'AMÉLIE DE BOUCHERVILLE, POUR $\frac{1}{2}$, ET INDIQUÉE AU CADASTRE GÉNÉRAL PAR LA LETTRE **N.**

Fait le 24 Janvier, 1861, par HENY. JUDAH, Ecuyer, Commissaire.

Rue de référence	No. du Terrier.	NOMS DES CENSITAIRES.	ÉTENDUE DE LA CONCESSION OU DU TERRAIN POSSÉDÉ. FRONT. Arpents	Perches	Pieds.	PROFONDEUR. Arpents	Perches	Pieds.	SUPERFICIE. Arpents	Perches	Pieds.	Emplacements ou Lots à bâtir, ou pour d'autres fins que pour des fins agricoles. VALEUR. £	s.	d.	Montant de la Rente Constituée à être payée par le Censitaire. £	s.	d.	Voyez renvoi au bas.
		PREMIÈRE PARTIE.																
		Rue Ste. Famille.																
1	37	Hérits. Pierre Jodoin								46	96	80	0	0	0	0	7½	
2	38	Magloire Loiseau								43	216	250	0	0	0	0	5	
3	39	Hypolite Lefebvre								37	162	100	0	0	0	0	7½	
4	40	Antoine Brodeur							2	58	24	100	0	0	0	0	7½	
5	41	Hon. F. A. Quesnel								21	108	10	0	0	0	0	2½	
6	42	David Laurent								30	216	100	0	0	0	0	5	
7	43	Elizabeth Favreau								15	12	125	0	0	0	0	4	
8	44	Messire Thomas Pepin								1	141	50	0	0	0	0	0½	
9	45	Veuve Henri Favreau								16	50	140	0	0	0	0	0½	
10	46	Veuve Augustin Quintal								16	50	250	0	0	0	0	0½	
11	47	Charles Guimond								37	44	250	0	0	0	0	0½	
12	48	Les Sœurs de la Congrégation, (Couvent)			175			75										13
13	"	La Fabrique de Boucherville (Eglise, Presbytère et Cimetière)						3		20	181							
		Rue St. Joseph.																
14	48	Napoléon Favreau								23	158	125	0	0				
15	"	Norbert Houle								23	180	55	0	0				
16	"	Jean Bte Riendeau								11	36	15	0	0				
		Rue St. Charles.																
17	48	Jean Bte. Riendeau								16	...	200	0	0				
18	"	Charles Roy								13	108	125	0	0				
19	"	Pierre Casimir Duranceau								35	42	125	0	0				
20	"	Hérits. Pierre Pepin								32	...	175	0	0				
		Rue Ste. Marguerite.																
21	48	Olivier Courtemanche								7	189	17	10	0				
22	"	Jean Bte. Riendeau								28	189	25	0	0				
23	"	Paul Guimond								8	...	10	0	0				
24	"	Veuve Guillaume Véroneau								17	132	5	0	0				
25	"	Veuve Jean Bémeur								27	180	25	0	0				
26	"	Marguerite Lamoureux								13	108	20	0	0				
27	"	Frs. Guimond et Toussaint Dalpé								59	180	100	0	0				

N° [illegible]	N° du Terrier	NOMS DES CENSITAIRES.	ÉTENDUE DE LA CONCESSION OU DU TERRAIN POSSÉDÉ — FRONT. Arpents	Perches	Pieds	PROFONDEUR. Arpents	Perches	Pieds	SUPERFICIE. Arpents	Perches	Pieds	Emplacements ou Lots à bâtir, ou pour d'autres fins que pour des fins agricoles — VALEUR £	s.	d.	[illegible] £	s.	d.
		PREMIÈRE PARTIE.															
		Rue St. Christophe.															
28	48	Louis Berlinguet							1	15	270	125	0	0	.....		
		Rue Ste. Famille.—(Suite.)															
29	49	Patrice Lacombe								24	224	75	0	0	0	1	[illegible]
30	50	Antoine Larivée								5	143	30	0	0	0	0	[illegible]
31	51	Antoine Larivée								27	216	225	0	0	0	1	
32	52	Eusebe Roy								20	30	120	0	0	0	0	[illegible]
33	53	Joseph Berthiaume								24	129	120	0	0	0	0	[illegible]
34	54	Gilbert Provost								49	144	320	0	0	0	3	[illegible]
35	55	John Mulhern								35	28	375	0	0	0	1	[illegible]
36	56	Joseph Weilbrenner								32	...	500	0	0	0	1	[illegible]
37	57	Veuve Pierre Ignace Malhiot								24	109	260	0	0	0	7	[illegible]
38	58	Louis Lacoste								74	72	625	0	0	1	0	[illegible]
39	59	Pierre Edouard Malhiot								79	54	500	0	0	0	2	[illegible]
40	60	Joseph Bourdon								26	216	260	0	0	0	7	
41	61	Thos. R. B. de Boucherville							6	40	...	750	0	0	.....		
42	62	Le Seigneur, (*domaine*)							2	.....		.....			.....		
43	63	Louis René C. Deléry							1	50	...	.....			.....		
44	64	Do.								75	...	100	0	0	0	0	[illegible]
45	65	Remi Claude Weilbrenner							2	75	...	475	0	0	0	0	[illegible]
46	66	Le Seigneur, (*domaine*)							2	50	...	.....			.....		
		Faubourg Ste. Anne.															
47	67	Louis Savaria								16	256	50	0	0	0	5	[illegible]
48	68	Louis Beland								42	192	160	0	0	0	5	[illegible]
49	69	Jean Bte. Bénard								20	282	150	0	0	0	8	[illegible]
50	70	Denis Berthelet								36	144	95	0	0	0	18	[illegible]
51	71	Benjamin Loiseau								32	...	180	0	0	0	11	[illegible]
52	72	Pierre Viger								64	...	300	0	0	1	5	
53	73	François Normandin								32	...	215	0	0	0	15	[illegible]
54	74	Antoine Fiset								17	108	13	0	0	0	7	1
55	75	Frs. Xavier Brunel								35	28	20	0	0	0	14	[illegible]
		Rue St. René.															
56	76	David Laurent							1	28	...	275	0	0	0	9	[illegible]
57	77	Henri Huet								28	288	100	0	0	0	6	[illegible]

Numéro général	NOMS DES CENSITAIRES.	ÉTENDUE DE LA CONCESSION OU DU TERRAIN POSSÉDÉ — FRONT. Arpents	Perches	Pieds	PROFONDEUR. Arpents	Perches	Pieds	SUPERFICIE. Arpents	Perches	Pieds	Emplacements ou Lots à bâtir, ou pour d'autres fins que pour des fins agricoles — VALEUR. £ s. d.	Montant de la Rente Constituée à être payée par le Censitaire ₵ s. d.	Mutations de Propriété depuis le Cens.
	PREMIÈRE PARTIE.										£ s. d.	₵ s. d.	
	Rue St. René.—(Suite.)												
78	Aimé Cicot							36			100 0 0	0 2 6	
79	Joseph Carrière							16			40 0 0	0 5 6	
80	Joseph Lussier							32			27 10 0	0 11 0	
	Rue Notre-Dame.												
81	Henri Jodoin							16			80 0 0	0 0 10	
82	Guillaume Pepin							16			45 0 0	0 1 0	
83	Veuve François Aubertin							16			125 0 0	0 0 7½	
84	Maurice Roy							13	108		175 0 0	0 0 7½	
85	Louis Lacoste							19	270		25 0 0	0 3 9½	
86	Louis Normandin							32			260 0 0	0 7 6	
87	Joseph Weilbrenner							16			40 0 0	0 0 7½	
88	Théophile H. Latour							32			200 0 0	0 3 0	
89	Veuve Etienne Reeves							32			50 0 0	0 6 1	
90	Heritiers Paul Lefebvre							21	99		30 0 0	0 2 9	
	Rue St. Charles.												
91	Louis Gauthier							16			100 0 0	0 1 0½	
92	Louis Dubois							16			15 0 0	0 5 0½	
93	Nicolas Arcand							24			75 0 0	0 8 3	
94	Auguste Savaria							32			150 0 0	0 7 1	
95	Norbert D. D. Bessette							16			12 10 0	0 5 6	
96	Claire Séguin							16			50 0 0	0 2 8	
97	Augustin Birtz							40			150 0 0	0 5 6	
98	Jean Bte. Geoffrion							32			205 0 0	0 5 3	
	Rue Ste. Marguerite.												
99	Olivier Robert							16			100 0 0	0 3 9	
100	Jean Bte. Thomas							32			235 0 0	0 3 5	
101	Etienne Thomas							16			10 0 0	0 3 5	
102	Pierre Séguin							8			35 0 0	0 1 11	
103	Théophile Gervais							32			60 0 0	0 6 5	
104	Nicolas Arcand							32			25 0 0	0 7 9½	
105	Jean Bte. Thomas							16			75 0 0	0 3 4½	
106	Veuve Joseph Goupil							16			60 0 0	0 2 2½	

No de référence.	No du Terrier.	NOMS DES CENSITAIRES.	ETENDUE DE LA CONCESSION OU DU TERRAIN POSSÉDÉ — FRONT. Arpents.	Perches.	Pieds.	PROFONDEUR. Arpents.	Perches.	Pieds.	SUPERFICIE. Arpents.	Perches.	Pieds.	Emplacements ou Lots à bâtir, ou pour d'autres fins que pour des fins d'agriculture. — VALEUR. £	s.	d.	Montant des Cens et Rentes. £	s.	d.
		PREMIÈRE PARTIE.															
		Rue Ste. Marguerite.—(Suite.)															
87	107	Antoine Guimond							16			66	0	0	0	1	
88	108	Noël Audet							16			53	0	0	0	3	
89	109	Veuve Antoine Carrière							32			80	0	0	0	6	6
		Rue St. Jean.															
90	110	Toussaint Daigneau							24			50	0	0	0	11	1
91	111	Hypolite Huet							15	180		16	0	0	0	5	
92	112	Jean Bte. Birtz							40			50	0	0	0	9	
		Rue St. Louis.															
93	113	Veuve Joseph Goupil							32			8	0	0	0	10	0
94	114	Théophile Gervais							32			37	10	0	0	11	0
95	115	Veuve Joseph Goupil							32			8	0	0	0	10	1
		Rue St. Pierre.															
96	116	Antoine Robert							16			240	0	0	0	0	10
97	117	Les Sœurs de la Congrégation							22	72		.....			0	0	1
98	118	Veuve Noël Gauthier							20	240		250	0	0	0	0	11
99	119	La Fabrique, (*Ecole*)							59	144		.....			.....		
		Rue St. Christophe.															
100	120	Louis Jodoin							3	50		350	0	0	0	5	10
		Rue St. Joseph.															
101	121	Charles Guimond							12	252		10	0	0	.....		
102	122	Veuve Etienne Reeves							18	178		105	0	0	.....		
103	123	Antoine Robert, père							18	178		90	0	0	.....		
104	124	Jean Bte. Laramée							14	144		40	0	0	0	4	0
105	125	François Dubois							32			145	0	0	0	0	0
106	126	Veuve Toussaint Renaud							19	144		10	0	0	0	0	1
		Rue St. Charles.															
107	127	Nicholas Ogleman							23	108		150	0	0	0	0	0
108	128	Joseph Benoit							40			160	0	0	0	0	2
109	129	Jean Bte. Riendeau							24			225	0	0	0	0	7

No. du Terrier.	NOMS DES CENSITAIRES.	ETENDUE DE LA CONCESSION OU DU TERRAIN POSSÉDÉ. FRONT. Arpents.	Perches.	Pieds.	PROFONDEUR. Arpents.	Perches.	Pieds.	SUPERFICIE. Arpents.	Perches.	Pieds.	Emplacements ou Lots à bâtir, ou pour d'autres fins que pour des fins agricoles. VALEUR. £ s. d.	Montant de la Rente Constituée à être payée par le Censitaire. £ s. d.	Voyez référence au Lot.
	PREMIÈRE PARTIE.												
	Rue St. François Xavier.												
130	Avila Labelle	...	...	...	...	...	...	...	40	243	160 0 0	0 5 6	
131	Toussaint Aubertin	...	...	...	...	...	...	...	35	180	70 0 0	0 0 0½	
132	Veuve Augustin Quintal et ses enfants	...	...	...	...	...	...	...	52	66	25 0 0	.....	(6)
	DEUXIÈME PARTIE.												
	Première Concession.												
19	Guillaume Roy	2	6	12	25	...	...	66	66	216	.....	0 5 7	
20	Hon. F. A. Quesnel	1	4	12	25	...	...	36	66	216	.....	0 2 10	
21	Jacques Audet	2	3	5	25	...	...	56	19	141	.....	0 4 4	
"	Le Seigneur, (*place de moulin*)	...	...	...	...	...	...	2	...	...	.....	.....	
22	Jacques Huet	1	7	10	25	...	...	43	88	288	.....	0 3 9	
23	Rémi C. Weilbrenner	2	5	...	23	5	...	58	75	...	.....	0 2 9½	
30	Le Seigneur, (*domaine*)	3	...	...	32	...	...	96	...	...	.....	.....	
	Deuxième Concession.												
98	Denis Berthelet	2	...	...	25	...	...	50	...	...	.....	0 4 0	
99	Veuve Moïse Peltier et ses enfants, Hérits. de Toussaint Dubuc	2	...	12	25	...	...	51	66	216	.....	0 4 2	
100	Etienne Birtz	3	...	...	15	...	...	45	...	...	.....	0 2 6	
101	Frs. Xavier Huet	2	8	5	10	...	...	28	58	208	.....	0 2 4½	
102	Joseph Bénard	...	8	10	10	...	...	8	55	180	.....	0 0 8½	
112	Veuve et Héritiers Toussaint Aubertin	3	...	...	25	5	...	76	50	...	.....	0 5 11½	
	Troisième Concession.												
160	Veuve François Aubertin	2	...	...	25	...	...	50	...	...	.....	0 4 0	
161	Frs. Xavier Huet	4	...	...	5	...	...	20	...	...	.....	0 0 11	
162	Toussaint Daigneau	4	...	...	20	...	...	80	...	...	.....	0 8 0	
163	Toussaint Bénard	2	...	12	26	...	...	53	73	108	.....	0 5 0	
190	Alexandre Robert	2	7	11½	20	5	...	56	60	90	.....	.....	(15)
	Quatrième Concession.												
220	André Chef	2		..	25	...	...	[illegible]	...	...	.....	0 4 2	
221	Frs. Xavier Huet	1	9	12	25	...	...	49	16	216	.....	0 3 0	

Numéro de référence	Numéro Terrier	NOMS DES CENSITAIRES.	ÉTENDUE DE LA CONCESSION OU DU TERRAIN POSSÉDÉ								Emplacements, maisons, etc., et autres bâtisses sur le terrain concédé	Montant
											£ s. d.	£ s.
		DEUXIÈME PARTIE.										
		Quatrième Concession. (Suite.)										
133	222	Andre Chef.....	1	9	15	25.....	41	58	108	.....		0 3
134	223	Do.	2	1	12	25.....	54	16	216	.....		0 3 10
135	248	Alexandre Robert.....	2	7	11	29.....	86	7	72	.....		.....
		Cinquième Concession.										
136	273	Frs. Xavier Robert.....	4	1	12	25.....	104	16	216	.....		0 7 6
137	274	Veuve François Aubertin....	2	.....		25.....	50	.....		.....		0 3 4
138	275	Joseph Babin, fils.....	2	1	...	25.....	5.	50	...	.....		0 3 6
		Sixième Concession.										
139	338	Veuve Joseph Tremblay.....	2	...	9	12.....	86	10	...	.....		0 8 2
140	339	Charles Renaud.....	2	...	12	12.....	86	80	...	.....		0 8 2
141	340	Toussaint Cicot.....	2 4	... 1	9 ...	32 10	...	100	60	...	.....	0 9 2
142	341	Joseph Babin, fils.....	2	...	9	32.....	65	60	...	.....		0 4 3
		TROISIÈME PARTIE.										
		Ile appelée Commune.										
143	21	Jacques Huet.....	.....			.....	9	70	193	.....		0 7 1
144	22	Guillaume Roy.....	.....			.....	15	.....		.....		0 5 11
145	24	Jacques Huet.....	.....			.....	7	96	7	.....		0 5 2
146	50	Herits. Augustin Quintal.....	.....			.....	12	25	...	.....		0 6 0
		Ile St. Joseph.										
147	55	Thomas B. de Grosbois.....	.....			.....	113	90	...	.....		.....
148	56	Ls. Fortier, (*pour ½ ind. seul.*)	.....			.....	68	50	...	.....		.....
149	57	Benjamin Vallée, (do.)	.....			.....	68	50	...	.....		.....
150	58	Joseph Huet, (do.)	.....			.....	72	.....		.....		.....
151	59	Magloire Loiseau, (do.)	.....			.....	72	.....		.....		.....

Nos. des Lots.	NOMS DES CENSITAIRES.	ÉTENDUE DE LA CONCESSION OU DU TERRAIN POSSÉDÉ — FRONT.	PROFONDEUR.	SUPERFICIE.	Emplacements ou Lots à bâtir, ou pour d'autres fins que pour des fins agricoles.	Montant de la Rente Constituée à être payée par le Censitaire.	
		Arpents. Perches. Pieds.	Arpents. Perches. Pieds.	Arpents. Perches. Pieds.	£ s. d.	£ s. d.	
	TROISIÈME PARTIE.						
	Ile à Bleury.						
132	79 Joseph Huet et Magloire Loiseau, (*pour ½ ind. seul.*)			1 36			(6)
					£13859 0 0	£26 9 7½	
	Fonds en Roture			1723 2 43	13829 0 0		
	Fonds en Arrière-Fiefs			340 72 59	930 0 0		

(6) En arrière-fief, suivant la coutume du Vexin le Français
(10) A la charge d'un sol d'hommage seulement
(11) Tous les terrains du No. 48 formant 8 arpents en superficie, sont exempts des droits seigneuriaux, ayant été ainsi donnés à la Fabrique de Boucherville par le Seigneur.
(11) Le Seigneur ne peut rien exiger sur ce lot tant que le dit T. R. B. de Boucherville ou ses descendants en seront propriétaires ; mais dès le moment que le dit lot ou partie d'icelui passera en mains étrangères, la partie ainsi transportée se trouvera chargée d'une rente de cinq chelins et six deniers courant de cens et rentes, par emplacement de soixante-et-douze pieds quarrés.
(15) En arrière-fief, pour ½ indivise seulement.
S. B. Le Fief St. Jean ou Giasson relève pour moitié de la partie de la Seigneurie de Boucherville, possédée par l'Honorable Pierre B. de Boucherville. Ce Fief contient 5 arpents 5 perches et 5 pieds de front (excepté sur l'Ile à Picard où il se trouve avoir 5 arpents 7 perches et 14 pieds de front) sur 2 lieues de profondeur

PROVINCE DU CANADA,
BAS CANADA.

Je, soussigné, HENRY JUDAH, un des Commissaires en vertu de l'Acte Seigneurial de 1854, certifie avoir fait, conformément à la loi, le présent Cadastre de la partie de la Seigneurie de Boucherville susmentionnée. Et maintenant, en procédant à clore, comme je clos finalement, par les présentes, le dit Cadastre, je fixe la valeur totale des divers droits et biens lucratifs de la dite Seigneurie aux sommes suivantes, viz :

	$ cts.
1o. Valeur des cens et rentes	1765 33
2o. Valeur du droit de lods et ventes et valeur des droits de Quint sur les Fonds tenus en Arrière-Fiefs, lesquels dits droits forment une somme annuelle de soixante-et-seize louis, douze chelins et dix deniers courant	5109 42
3o. Valeur des domaine et manoir seigneuriaux	6000 00
4o. Valeur de l'indemnité que Jean Baptiste Petit dit Lalumière, écuyer, comme propriétaire de cette partie du Fief St. Jean ou Giasson (savoir, une moitié indivise du dit Fief) qui relève de la présente partie de la Seigneurie de Boucherville, devra payer au Seigneur d'icelle, son Seigneur Dominant, pour se racheter envers lui de ses droits lucratifs sur la dite partie du dit Fief St. Jean ou Giasson, savoir, une piastre et trente-trois centins annuellement, formant un capital de vingt-deux piastres et dix-sept centins	22 17
	$ 12896 92

Le Seigneur n'a droit à aucune autre indemnité, et il n'y a aucuns autres droits ni biens lucratifs à estimer dans cette dite Seigneurie, outre ceux qui apparaissent et qui sont énumérés ci-dessus.

De sorte que la valeur totale de la dite Seigneurie se trouve être de la somme de douze mille huit cent quatre-vingt-seize piastres et quatre-vingt-douze centins, à laquelle somme je la fixe.

Enfin je fixe l'indemnité que le Seigneur de cette dite Seigneurie devra payer à la couronne, pour se racheter envers elle de ses droits lucratifs en et sur icelle Seigneurie, à une somme annuelle de

Daté ce 1er Juin, 1859.

HENY. JUDAH,
Commissaire.

Province du Canada,
Bas Canada.

Je, soussigné, HENRY JUDAH, un des commissaires en vertu de l'acte seigneurial Refondu, fait en triplicata et conformément à la loi, le présent cadastre abrégé de la partie de la seigneurie de Boucherville, possédée par feu l'Honorable Pierre Boucher de Boucherville, et maintenant (indivisément) par ses héritiers, viz: Dr. Charles de Boucherville, pour ½, et les héritiers d'Amélie de Boucherville pour ½.

Les rentes constituées payables aux seigneurs de cette partie de la dite seigneurie par les censitaires d'icelle, et la valeur des droits casuels, pour l'abolition desquels une indemnité est accordée, par le Gouvernement de cette province aux dits seigneurs pour le rachat du droit de lods et ventes, sont celles apparaissent au présent cadastre.

Et en foi de tout ce que dessus, j'ai signé.

Montréal, 24 Janvier, 1861.

Commissaire sous l'Acte Seigneurial Refondu.

QUÉBEC:
Imprimé par STEWART DERBISHIRE et GEORGE DESBARATS, Imprimeur de Sa Très Excellente Majesté la Reine.
1863.

No. 21.

CANADA, B. C.

Procédés sous l'Acte Seigneurial de 1854 et ses amendements.

CADASTRE ABRÉGÉ

DE LA PARTIE DE LA

SEIGNEURIE DE BOUCHERVILLE,

POSSÉDÉE PAR L'HONORABLE DOMINIQUE MONDELET, ET INDIQUÉE AU CADASTRE GÉNÉRAL PAR LA LETTRE **O.**

Fait le 24 Janvier, 1861, par HENY. JUDAH, Ecuyer, Commissaire.

CADAST

No. de référence.	No. du Terrier.	
1	6	
2	16	
3	84	
4	85	
5	88	
6	93	
7	148	
8	150	
9	157	
10	204	
11	207	
12	265	
13	328	C
14	6	I
15	11	N
16	19	J

No. de référence.	No. du Terrier.	NOMS DES CENSITAIRES.	ÉTENDUE DE LA CONCESSION OU DU TERRAIN POSSÉDÉ. FRONT. Arpents.	Perches.	Pieds.	PROFONDEUR. Arpents.	Perches.	Pieds.	SUPERFICIE. Arpents.	Perches.	Pieds.	Emplacements ou Lots à bâtir, ou pour d'autres fins que pour des fins agricoles. VALEUR. £ s. d.	Montant de la Rente Constituée à être payée par le Censitaire. £ s. d.	Voyez référence au bas.
		DEUXIÈME PARTIE.												
		Première Concession.												
1	6	Jacques Viau	2 / 1	/ 9	9 / 11	25	2		50	51			0 3 9½	
2	16	François Antoine Bourdon	2		10	25	1		51	59	131		0 3 10½	
		Deuxième Concession.												
3	84	Louis Cicot	2			20			40				0 3 0½	
4	85	François Audet	2			5			10				0 0 9½	
5	88	François Birtz	2			24 / 25			49				0 3 8	
6	93	Augustin Birtz	2	39		25 / 25	4		58	75			0 4 6½	
		Troisième Concession.												
7	148	François Audet	2			25			50				0 3 9½	
8	150	Jacques Audet	1	9	3	25			47	91	216		0 3 1	
9	157	Charles et Norbert Aubertin	2	4	5	25			60	69	144		0 4 7½	
		Quatrième Concession.												
10	204	François Cicot	1			26	2		26	20			0 2 0	
11	207	Pierre Provost	1 / 2	9	5	26	6		52	9	54		0 6 8½	
		Cinquième Concession.												
12	265	Théophile Cicot	2		2½	29			58	40	90		0 0 1	
		Sixième Concession.												
13	328	Guillaume Jodoin	2 / 1	9	10	40 / 40	5 / 79		80	55	260		0 17 8½	
14	"	Bruno Lussier							16			25 0 0	0 0 1	
		TROISIÈME PARTIE.												
		Ile à Pinard.												
15	11	Narcisse Brien							11	39			0 7 2½	
		Ile appelée Commune.												
16	19	Jacques Huet							7	68	131		0 5 6½	
												£25 0 0	£3 10 6½	
		Fonds en Roture							651	82	57			

PROVINCE DU CANADA,
BAS CANADA.

Je soussigné, HENRY JUDAH, un des Commissaires en vertu de l'Acte Seigneurial de 1..., certifie avoir fait conformément à la loi, le présent Cadastre de la partie de la Seigneurie de Boucher... sus-mentionnée. Et maintenant, en procédant à clore, comme je clos finalement, par les présentes, ... Cadastre, je fixe la valeur totale des divers droits et biens lucratifs de la dite Seigneurie aux sommes suivantes, viz :

	$ cts.
1o. Valeur des cens et rentes.....	235 12
2o. Valeur des lods et ventes, lesquels se montent à une somme annuelle de deux louis, treize chelins et six deniers et demi, courant.....	178 46
	$413 58

Le Seigneur n'a droit à aucune autre indemnité, et il n'y a aucuns autres droits ni biens lucratifs à estimer dans cette dite Seigneurie, outre ceux qui apparaissent et qui sont énumérés ci-dessus.

De sorte que la valeur totale de la dite Seigneurie se trouve être de la somme de quatre cent treize piastres et cinquante-huit centins, à laquelle somme je la fixe.

Enfin je fixe l'indemnité que le Seigneur de cette dite Seigneurie devra payer à la Couronne, pour racheter envers elle de ses droits lucratifs en et sur icelle Seigneurie, à une somme annuelle de

Daté ce 1er Juin, 1859.

HENY. JUDAH,
Commissaire.

Province du Canada,
Bas Canada.

Je, soussigné, HENRY JUDAH, un des Commissaires en vertu de l'Acte Seigneurial Refondu, ai fait, en triplicata et conformément à la loi, le présent cadastre abrégé de la partie de la seigneurie de Boucherville, possédée par l'Honorable Dominique Mondelet.

Les rentes constituées, payables au seigneur de cette partie de la dite seigneurie par les censitaires d'icelle, et la valeur des droits casuels, pour l'abolition desquels une indemnité est accordée, par le gouvernement de cette Province, au dit seigneur, pour le rachat du droit de lods et ventes, sont celles qui apparaissent au présent cadastre.

Et en foi de tout ce que dessus j'ai signé.

Montréal, 24 Janvier, 1861.

Commissaire sous l'Acte Seigneurial Refondu.

DE BOUCHERVILLE.

Acte Seigneurial de l
Seigneurie de Boucher
nt, par les présentes, l
e Seigneurie aux sens

	$	cts.
....	235	12
uelle		
....	178	46
	$413	58

s droits ni biens lucratifs
rés ci-dessus.

me de quatre cent treize

er à la Couronne, pour
e annuelle de

UDAH,
Commissaire.

Seigneurial Refondu, ai
rtie de la seigneurie de

urie par les censitaires
accordée, par le gouver-
ventes, sont celles qui

24 Janvier, 1861.

Seigneurial Refondu.

No. 22.

CANADA, B.C.

Procédés sous l'Acte Seigneurial de 1854 et ses amendements.

CADASTRE ABRÉGÉ

DE LA PARTIE DE LA

SEIGNEURIE DE BOUCHERVILLE,

POSSÉDÉE PAR MESSIRE LAURENT MICHEL QUINTAL, ET INDIQUÉE AU CADASTRE GÉNÉRAL PAR LA LETTRE **P.**

Fait le 1er Décembre, 1860, par HENY. JUDAH, Ecuyer, Commissaire.

CADASTR

No. de référence.	No. du Terrier.	
1	54	
2	55	J
3	129	N
4	188	Jo
5	244	Da
6	302	Ve
7	369	Ve
8	18	Jac

No. de référence.	No. du Terrier.	NOMS DES CENSITAIRES.	ÉTENDUE DE LA CONCESSION OU DU TERRAIN POSSÉDÉ. FRONT. Arpents.	Perches.	Pieds.	PROFONDEUR. Arpents.	Perches.	Pieds.	SUPERFICIE. Arpents.	Perches.	Pieds.	Emplacements ou Lots à bâtir, ou pour d'autres fins que pour des fins agricoles. VALEUR. £ s. d.	Montant de la Rente Constituée à être payée par le Censitaire. £ s. d.	Voyez référence au bas.
		DEUXIÈME PARTIE.												
		Première Concession.												
1	54	Henri D'Eschambault.....	1	5	...	21	2	...	31	80	...	.. ...	0 2 8	
2	55	Joseph Gauthier (*seigneur et reute inconnus*).....	...	8	4	6			4			.....	.....	
					4	5								
		Deuxième Concession.												
3	129	Narcisse B. Desmarteau.....	1	5	...	25			37	50	...	.....	0 2 10	
		Troisième Concession.												
4	188	Joseph Weilbrenner.....	2	7	9	25			84	22	72	.....	0 5 7½	
			2	2	9	7								
		Quatrième Concession.												
5	244	David Laurent.....	2	2	9	25			56	25	...	.....	0 4 11½	
		Cinquième Concession.												
6	302	Veuve Joseph Gauthier et ses enfants.....	2	2	9	25			56	25	...	.....	0 2 5	
		Sixième Concession.												
7	369	Veuve Joseph Gauthier et ses enfants.....	2	2	9	32	2	...	75	30	...	.....	0 5 7	
		TROISIÈME PARTIE.												
		Ile appelée Commune.												
8	18	Jacques Huet.....	...	...	...	...	...	...	22	78	...	.....	0 5 4¾	
									....	.....		.... .	£1 9 6¾	
		Fonds en Roture.....	...	...	...	...	...	...	368	10	72			

PROVINCE DU CANADA,
BAS CANADA.

Je, soussigné, HENRY JUDAH, un des Commissaires en vertu de l'Acte Seigneurial de 1854, certifie fait, conformément à la loi, le présent Cadastre de la partie de la Seigneurie de Boucherville sus-mentionnée. Et maintenant, en procédant à clore, comme je clos finalement, par les présentes, le dit Cadastre, je fixe la valeur totale des divers droits et biens lucratifs de la dite Seigneurie aux sommes suivantes, viz :

	$	cts.
1o. Valeur des cens et rentes.....	98	54
2o. Valeur des lods et ventes, lesquels se montent à une somme annuelle de sept louis deux chelins et huit deniers courant.....	475	54
	$574	08

Le seigneur n'a droit à aucune autre indemnité, et il n'y a aucuns autres droits ni biens lucratifs à estimer dans cette dite seigneurie, outre ceux qui apparaissent et qui sont énumérés ci-dessus.

De sorte que la valeur totale de la dite seigneurie se trouve être de la somme de cinq cent soixante-et-quatorze piastres et huit centins, à laquelle somme je la fixe.

Et pour ce qui est des droits lucratifs des seigneurs dominants, Messieurs DeLéry et l'honorable [illegible] de Bleury, ci-après nommés, sur la dite seigneurie, j'adjuge ce qui suit :

1o. Je fixe l'indemnité que le seigneur de cette seigneurie (le fief Montbrun) comme propriétaire de cette partie d'icelle, (savoir, un quart) qui relève de la partie de la dite seigneurie de Boucherville, appartenant à Messieurs DeLéry, devra payer à ces derniers, pour se racheter envers eux de leurs droits lucratifs sur la dite partie de seigneurie, à une somme annuelle de vingt-cinq centins, égale en capital à celle de quatre piastres et seize centins.

2o. Enfin je fixe l'indemnité que le seigneur de cette seigneurie (le fief Montbrun) comme propriétaire de cette partie d'icelle (savoir, trois quarts,) qui relève de la partie de la seigneurie de Boucherville, appartenant à l'honorable Clément Sabrevois de Bleury, devra payer à ce dernier, pour se racheter envers lui de ses droits lucratifs sur la dite partie de seigneurie, à une somme annuelle de soixante-et-quinze centins, égale en capital à celle de douze piastres et cinquante centins.

Daté ce 1er Juin, 1859.

HENY. JUDAH,
Commissaire.

Province du Canada,
Bas Canada.

Je, soussigné, HENRY JUDAH, un des Commissaires en vertu de l'Acte Seigneurial Refondu, ai fait, en triplicata et conformément à la loi, le présent Cadastre abrégé de la partie de la seigneurie de Boucherville, possédée par Messire Laurent Michel Quintal.

Les rentes constituées, payables au seigneur de cette partie de la dite seigneurie, par les Censitaires d'icelle, et la valeur des droits casuels, pour l'abolition desquels une indemnité est accordée, par le Gouvernement de cette province, au dit seigneur, pour le rachat du droit de lods et ventes, sont celles qui apparaissent au present Cadastre.

Et en foi de tout ce que dessus j'ai signé,

Montréal, 1er Décembre, 1860.

Commissaire sous l'Acte Seigneurial Refondu.

QUÉBEC :
Imprimé par STEWART DERBISHIRE et GEORGE DESBARATS, Imprimeur de Sa Très-Excellente Majesté la Reine.
1863.

No. 23.

CANADA, B. C.

Procédés sous l'Acte Seigneurial de 1854 et ses amendements.

CADASTRE ABRÉGÉ

DE LA PARTIE DE LA

SEIGNEURIE DE BOUCHERVILLE,

POSSÉDÉE PAR FÉLIX LUSSIER, Ecuyer, ET INDIQUÉE AU CADASTRE GÉNÉRAL PAR LA LETTRE **R.**

Fait le 1er Décembre, 1860, par HENY. JUDAH, Ecuyer, Commissaire.

Folio	No. du Terrier	NOMS DES CENSITAIRES.	ÉTENDUE DE LA CONCESSION OU DU TERRAIN POSSÉDÉ. FRONT. Arpents	Perches	Pieds.	PROFONDEUR. Arpents	Perches	Pieds.	SUPERFICIE. Arpents	Perches	Pieds.	Emplacements ou Lots à bâtir, ou pour d'autres fins que pour des fins agricoles. VALEUR. £ s. d.	Montant de la Rente Constituée à être payée par le Censitaire. £ s. d.	Voyez référence au bas.
		DEUXIÈME PARTIE.												
		Première Concession. Arrière-Fief Normandin.												
	72	Félix Lussier, (*comme Seigneur*).....	1			29	2		29	20		.....	.....	
	74	Do. do. ...	1			32	2		32	20		.....	.....	
		Deuxième Concession.												
	138	Joseph Racicot.....	1			9			9			.....	0 0 4	
		Troisième Concession.												
	194	Joseph Racicot.....	1			26 26			26	25		.....	0 0 11	
		(*Quatrième Concession : Nihil, voir Cadastre* V.)												
		Cinquième Concession.												
	310	Louis Lussier.....	1	5	9	28	5		43	72	162	.....	0 2 1½	
	311	Toussaint Bénard.....	1	5	9	6			9			.....	0 0 3	
	312	Pierre Favreau.....		5		30	5		15	25		.....	0 0 8½	
	313	Jean Bte. Favreau.....		5		4	5		2	25		.....	0 0 1½	
	314	Pierre Favreau.....	1			30	5		30	50		.....	0 3 10¾	
	315	Jean Bte. Favreau.....	1			4	5		4	50		.....	0 0 9½	
		Sixième Concession.												
	375	Jean Bte. Savaria.....	2			34 34	5 8		69	30		.....	0 0 2½	
	376	Joseph Savaria.....	1			34	5		34	50		.....	0 1 6	
		TROISIÈME PARTIE.												
		Ile appelée Commune.												
	35	Héritiers Augustin Quintal...							5	69	144	.....	0 0 2½	
									.....	.....		.....	£0 11 0¾	
		Fonds en Roture.....							249	96	306			

PROVINCE DU CANADA,
BAS CANADA.

Je, soussigné, HENRY JUDAH, un des commissaires en vertu de l'acte seigneurial de 1854, ... avoir fait, conformement à la loi, le present cadastre de la partie de la seigneurie de Boucherville ... tionnée. Et maintenant en procedant à clore, comme je clos finalement, par les presentes, le dit ... fixe la valeur totale des divers droits et biens lucratifs de la dite seigneurie aux sommes suivantes ...

1o.	Valeur des cens et rentes.....	8 ...
2o.	Valeur des lods et ventes, lesquels se montent à une somme annuelle de un louis huit chelins et un denier et demi courant.....	36 8
		93 ...
		$130 ...

Le seigneur n'a droit à aucune autre indemnité et il n'y a aucuns autres droits ni biens ... estimer dans cette dite seigneurie, outre ceux qui apparaissent et qui sont enumérés ci-dessus.

De sorte que la valeur totale de la dite seigneurie se trouve être de la somme de cent tr... et soixante-et-deux centins, à laquelle somme je la fixe.

Enfin je fixe l'indemnité que le seigneur de cette seigneurie, comme propriétaire de cette ... celle (savoir, partie du fief Normandin), qui relève de la partie de la dite seigneurie de Bou... tenant à Pierre Edouard Malhiot, ecuyer, devra payer à ce dernier, pour se racheter envers lui de ... lucratifs sur la dite partie de seigneurie, à une somme annuelle de soixante-et-seize centins, égale ... à celle de douze piastres et soixante-et-six centins.

Daté ce 1er Juin, 1859.

HENY. JUDAH,
Commissaire.

Province du Canada,
Bas Canada.

Je, soussigné, HENRY JUDAH, un des Commissaires en vertu de l'Acte Seigneurial Refond... fait, en triplicata et conformément à la loi, le présent cadastre abrégé de la partie de la seigneu... Boucherville, possédée par Félix Lussier.

Les rentes constituées, payables au seigneur de cette partie de la dite seigneurie par les censit... d'icelle, et la valeur des droits casuels, pour l'abolition desquels une indemnité est accordée, par le g... nement de cette Province, au dit seigneur, pour le rachat du droit de lods et ventes, sont celles ... apparaissent au présent cadastre.

Et en foi de tout ce que dessus j'ai signé.

Montréal, 1er Décembre, 1860.

Commissaire sous l'Acte Seigneurial Refondu.

No. 24.

CANADA. B.C.

Procédés sous l'Acte Seigneurial de 1854 et ses amendements.

CADASTRE ABRÉGÉ

DE LA PARTIE DE LA

SEIGNEURIE DE BOUCHERVILLE,

POSSÉDÉE PAR GEORGE LOUIS FLEURY D'ESCHAMBAULT, Ecuyer, ET INDIQUÉE AU CADASTRE GÉNÉRAL PAR LA LETTRE **S.**

Fait le 24 Janvier, 1861, par HENY. JUDAH, Ecuyer, Commissaire.

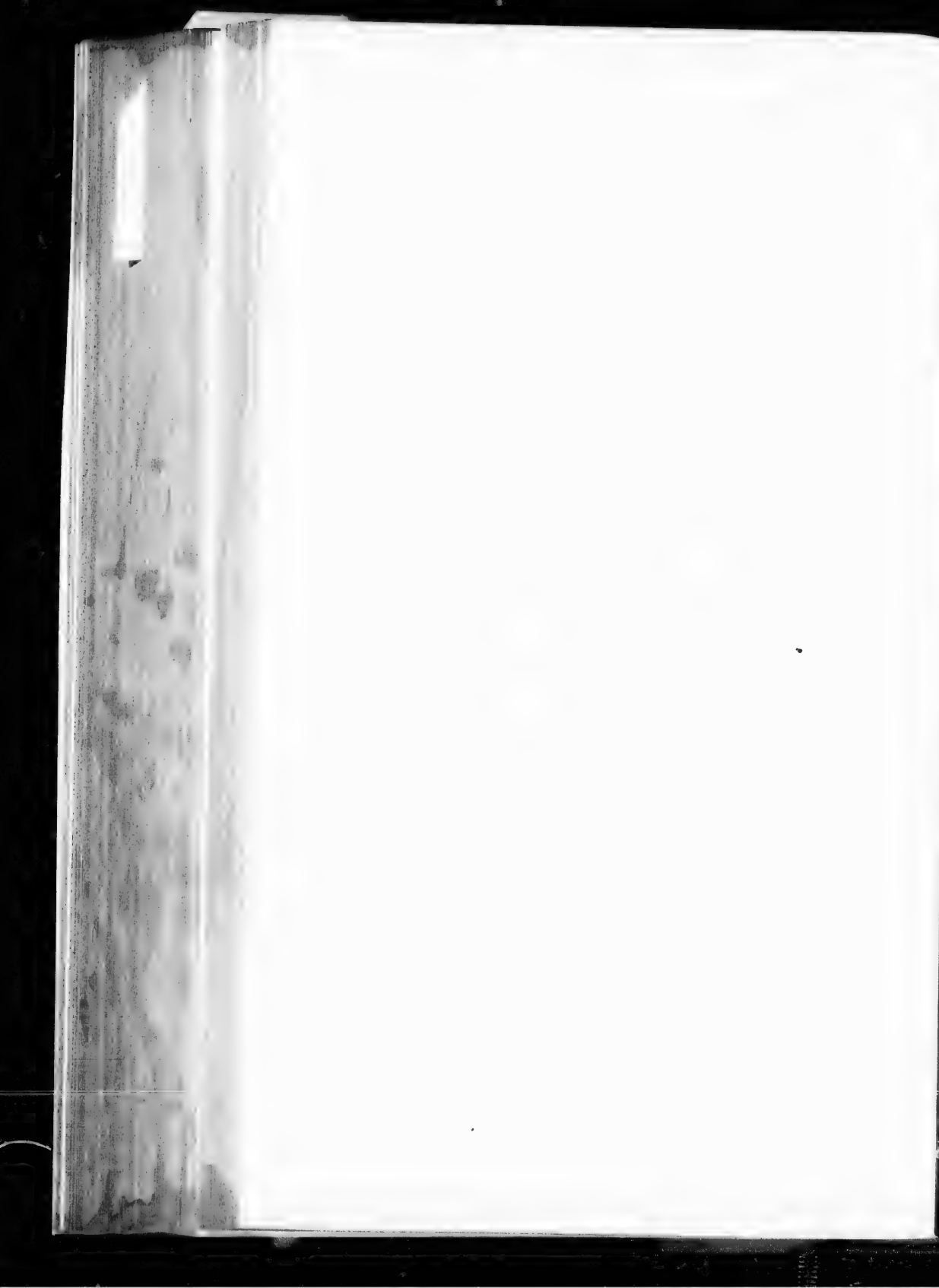

No. de référence.	No. du Terrier.	NOMS DES CENSITAIRES.	ÉTENDUE DE LA CONCESSION OU DU TERRAIN POSSÉDÉ. FRONT. Arpents.	Perches.	Pieds.	PROFONDEUR. Arpents.	Perches.	Pieds.	SUPERFICIE. Arpents.	Perches.	Pieds.	Emplacements ou Lots à bâtir, ou pour d'autres fins que pour des fins agricoles. VALEUR. £ s. d.	Montant de la Rente Constituée à être payée par le Censitaire. £ s. d.	Voyez référence au bas.
		DEUXIÈME PARTIE.												
		Troisième Concession.												
1	174	Hérits. Toussaint Aubertin...	1	5	...	25	...	...	37	50	...	.....	0 2 0	
		Sixième Concession.												
2	357	Hypolite Jodoin.....	2	...		37 38	6 5		75	80	...	.....	0 2 10	
		TROISIÈME PARTIE.												
		Ile St. Joseph.												
3	61	Le Seigneur, (*domaine*).....	...	...	...	...	...	...	170	...	...	.....	.....	
									....	...	...		£0 4 10	
		Fonds en Roture.....	...	...	...	...	...	...	113	30	...			

PROVINCE DU CANADA,
BAS CANADA.

Je, soussigné, HENRY JUDAH, un des commissaires en vertu de l'acte seigneurial de 1854, certifie avoir fait, conformément à la loi, le présent cadastre de la partie de la seigneurie de Boucherville susmentionnée. Et maintenant, en procédant à clore, comme je clos finalement, par les présentes, le dit cadastre, je fixe la valeur totale des divers droits et biens lucratifs de la dite seigneurie aux sommes suivantes, viz:

	$ cts.
1o. Valeur des cens et rentes.....	16 08
2o. Valeur des lods et ventes, lesquels se montent à une somme annuelle de un louis sept chelins et neuf deniers courant.....	92 50
3o. Valeur du domaine.....	4800 00
	$4908 58

Le seigneur n'a droit à aucune autre indemnité, et il n'y a aucuns autres droits ni biens lucratifs à estimer dans cette dite seigneurie, outre ceux qui apparaissent et qui sont énumérés ci-dessus.

De sorte que la valeur totale de la dite Seigneurie se trouve être de la somme de quatre mille neuf cent huit piastres et cinquante-huit centins, à laquelle somme je la fixe.

Enfin je fixe l'indemnité que le Seigneur de cette seigneurie devra payer à la couronne, pour se racheter envers elle de ses droits lucratifs en et sur icelle seigneurie, à une somme annuelle de

Daté ce 1er Juin, 1859.

HENY. JUDAH,
Commissaire.

Province du Canada,
Bas Canada.

Je, soussigné, HENRY JUDAH, un des commissaires en vertu de l'acte seigneurial Refondu, ai fait en triplicata et conformément à la loi, le présent cadastre abrégé de la partie de la seigneurie de Boucherville, possédée par George Louis Fleury D'Eschambault.

Les rentes constituées payables au seigneur de cette partie de la dite seigneurie par les censitaires d'icelle, et la valeur des droits casuels, pour l'abolition desquels une indemnité est accordée, par le Gouvernement de cette province au dit seigneur pour le rachat du droit de lods et ventes, sont celles qui apparaissent au présent cadastre.

Et en foi de tout ce que dessus, j'ai signé.

Montréal, 24 Janvier, 1861.

Commissaire sous l'Acte Seigneurial Refondu.

QUÉBEC:
Imprimé par STEWART DERBISHIRE et GEORGE DESBARATS, Imprimeur de Sa Très-Excellente Majesté la Reine.
1863.

No. 24 (bis.)

CANADA, B. C.

Procédés sous l'Acte Seigneurial de 1854 et ses amendements.

.....

CADASTRE ABRÉGÉ

DE LA PARTIE DE LA

SEIGNEURIE DE BOUCHERVILLE,

POSSÉDÉE PAR JOSEPH ERASME MALHIOT, Ecuyer, ET INDIQUÉE AU CADASTRE GÉNÉRAL PAR LA LETTRE **T.**

Fait le 24 Janvier, 1861, par HENY. JUDAH, Ecuyer, Commissaire.

ADASTRE

No. du Terrier.	
	D
330	Jose Se

En Fief, relevan

ROVINCE
BAS CA

Je, soussigné
conformé en
maintenant en
qui suit :

1o. Je fixe la

2o. Le seign
uns droits lucr
encore lui-mên

3o. Enfin je
racheter envers

Daté ce 1er J

No. du Terrier.	NOMS DES CENSITAIRES.	ÉTENDUE DE LA CONCESSION OU DU TERRAIN POSSÉDÉ. FRONT. Arpents.	Perches.	Pieds.	PROFONDEUR. Arpents.	Perches.	Pieds.	SUPERFICIE. Arpents.	Perches.	Pieds.	Emplacements ou Lots à bâtir, ou pour d'autres fins que pour des fins agricoles. VALEUR. £ s. d.	Montant de la Rente Constituée à être payée par le Censitaire. £ s. d.	Voyez référence au bas.
	DEUXIÈME PARTIE. *Sixième Concession.*												
1 330	Joseph E. Malhiot, (*Comme Seigneur*)	1 9 6 / 2 2 6			41 ... ... / 40 2 ...			92	46 ...		1000 0 0	.....	(8)

(8) En Fief, relevant de la Couronne.

ROVINCE DU CANADA, BAS CANADA.

Je, soussigné, HENRY JUDAH, un des commissaires en vertu de l'Acte Seigneurial de 1854, certifie avoir conformément à la loi, le présent cadastre de la partie de la seigneurie de Boucherville sus-mentionnée, maintenant en procédant à clore, comme je clos finalement, par les présentes, le dit cadastre, je décide ce qui suit :

1o. Je fixe la valeur totale de la dite seigneurie à la somme de quatre mille piastres.

2o. Le seigneur n'a droit à aucune indemnité à raison de la dite seigneurie et ne possède en icelle aucuns droits lucratifs qui doivent être estimés, attendu qu'il n'a jamais subinféodé sa dite seigneurie et qu'il possède encore lui-même aujourd'hui propriétaire du domaine direct et du domaine utile d'icelle.

3o. Enfin je fixe l'indemnité que le seigneur de cette dite seigneurie devra payer à la couronne, pour racheter envers elle de ses droits lucratifs en et sur icelle seigneurie, à une somme annuelle de

HENY. JUDAH,
Commissaire.

Daté ce 1er Juin, 1859.

Province du Canada,
Bas Canada.

Je, soussigné, HENRY JUDAH, un des Commissaires en vertu de l'Acte Seigneurial Refondu, fait, en triplicata et conformément à la loi, le présent Cadastre abrégé de la partie de la seigneurie Boucherville, possédée par Joseph Erasme Malbiet.

Et en foi de tout ce que dessus j'ai signé.

Montréal, 24 Janvier, 1861.

Commissaire sous l'Acte Seigneurial Refondu.

QUÉBEC :

Imprimé par STEWART DERBISHIRE et GEORGE DESBARATS, Imprimeur de Sa Très-Excellente Majesté la Reine

1863.

No. 25.

CANADA, B.C.

Procédés sous l'Acte Seigneurial de 1854 et ses amendements.

CADASTRE ABRÉGÉ

DE LA PARTIE DE LA

SEIGNEURIE DE BOUCHERVILLE,

POSSÉDÉE PAR PIERRE RACICOT, Ecuyer, ET INDIQUÉE AU CADASTRE GÉNÉRAL PAR LA LETTRE **V.**

Fait le 1er Décembre, 1860, par HENY. JUDAH, Ecuyer, Commissaire.

ADASTRE

No. du Terrier.		
253	Ver	
254	Mic	

ROVINCE
BAS C

Je, soussign
t conformém
ationnée. Et
dastre, je fixe
antes, savoi

1o. Valeu

2o. Valeu

Le Seign
estimer dans

De sorte
quatre-vingt-d

Enfin je
de la partie de l
rer à ce dern
el Normandin

Daté ce

No. du Terrier.	NOMS DES CENSITAIRES.	ÉTENDUE DE LA CONCESSION OU DU TERRAIN POSSÉDÉ. FRONT. Arpents.	Per.	Pieds.	PROFONDEUR. Arpents.	Perches.	Pieds.	SUPERFICIE. Arpents.	Perches.	Pieds.	Emplacements en Lots à bâtir, ou pour d'autres fins que pour des fins agricoles. VALEUR.	Montant de la Rente Constituée à être payée par le Censitaire.	Voyez référence au bas.
	DEUXIÈME PARTIE. *Quatrième Concession. Arrière-Fief Normandin.*										£ s. d.	£ s. d.	
253	Veuve Hérits. Ant. Quintin..	1	.....		5	...	...	5	...	...	.....	0 0 2	
254	Michel Messier	1	.....		25	5	...	25	50	...	.....	0 0 8½	
								.....	...	...	.....	£ 0 0 10½	
	Fonds en Rôture.....	.....	.....	.....	.....	.....	.....	30	50	...			

ROVINCE DU CANADA, BAS CANADA.

Je, soussigné, HENRY JUDAH, un des commissaires, en vertu de l'acte seigneurial de 1854, certifie avoir conformément à la loi, le présent cadastre de la partie de la seigneurie de Boucherville sus-ntionnée. Et maintenant en procédant à clôre, comme je clos finalement, par les présentes, le dit dastre, je fixe la valeur totale des divers droits et biens lucratifs de la dite seigneurie aux sommes vantes, savoir :

	$	cts.
1o. Valeur des cens et rentes.....	2	92
2o. Valeur des lods et ventes, lesquels se montent à une somme annuelle de neuf chelins courant.....	30	00
	$32	92

Le Seigneur n'a droit à aucune autre indemnité, et il n'y a aucuns autres droits ni biens lucratifs estimer dans cette dite seigneurie, outre ceux qui apparaissent et qui sont énumérés ci-dessus.

De sorte que la valeur totale de la dite seigneurie se trouve être de la somme de trente-deux piastres quatre-vingt-douze centins, à laquelle somme je la fixe.

Enfin je fixe l'indemnité que le seigneur de cette seigneurie (partie du Fief Normandin,) qui relève la partie de la dite Seigneurie de Boucherville, appartenant à Pierre Edouard Malhiot, Ecuyer, devra yer à ce dernier, pour se racheter envers lui de ses droits lucratifs sur la dite partie du dit Arrière-ief Normandin, à une somme annuelle de trois centins, égale en capital à celle de cinquante centins.

Daté ce 1er Juin, 1859.

HENY. JUDAH,
Commissaire.

Province du Canada,
Bas Canada.

Je, soussigné, HENRY JUDAH, un des Commissaires en vertu de l'Acte Seigneurial Refondu, fait, en triplicata et conformément à la loi, le présent Cadastre abrégé de la partie de la seigneurie de Boucherville, possédée par Pierre Racicot.

Les rentes constituées, payables au seigneur de cette partie de la dite seigneurie, par les Censitaires d'icelle, et la valeur des droits casuels, pour l'abolition desquels une indemnité est accordée par le Gouvernement de cette province, au dit seigneur, pour le rachat du droit de lods et ventes, sont ce qui apparaissent au présent Cadastre.

Et en foi de tout ce que dessus j'ai signé.

Montréal, 1er Décembre, 1860.

Commissaire sous l'Acte Seigneurial Refondu

QUÉBEC :

Imprimé par STEWART DERBISHIRE et GEORGE DESBARATS, Imprimeur de Sa Très-Excellente Majesté la Reine

1863.

No. 26.

CANADA, B. C.

Procédés sous l'Acte Seigneurial de 1854 et ses amendements.

CADASTRE ABRÉGÉ

DE LA

SEIGNEURIE DE BOURCHEMIN OUEST,

POSSÉDÉE PAR AIMÉ MASSUE, Ecuyer.

Fait le 24 Janvier, 1861, par HENRY JUDAH, Ecuyer, Commissaire.

| | | NOMS DES CONCESSIONAIRES. | LIEUE ET DE LA CONCESSION OU DU LOT OU PARTIE D'ICELUI. | | |

No. de référence.	No. du Terrier.	NOMS DES CENSITAIRES.	ÉTENDUE DE LA CONCESSION OU DU TERRAIN POSSÉDÉ. FRONT Arpents	Perches	Pieds	PROFONDEUR Arpents	Perches	Pieds	SUPERFICIE Arpents	Perches	Pieds	Emplacements ou Lots achetés, ou pour d'autres fins que pour des fins agricoles. VALEUR. £ s. d	Montant de Rente Constituée £ s. d
		Deuxième Concession nommée Thiersant.												
36	Partie ½ 60	Héritiers de feu Jos. Am. Robidoux	1	5	...	3	1	...	4	65	...	.....	0	1
37	Partie ½ 60	Edouard Leclaire	1	5	2	6	1	...	9	15	...	.....	0	3
38	Partie ½ 61	Jean Bte. Boisteau	1	5	1	8	1	9	12	24	...	.....	0	4
39	Partie ½ 61	Michel Cantaras	1	5	1	11	1	9	16	78	...	.....	0	6
40	Partie 62	Joseph Parenteau, fils	3	...	2	15	2	...	1	77	...	.....	0	17
41	Partie 63	Joseph Peltier	3	...	3	20	2	9	60	98	...	.....	1	5
42	Partie ½ 64	George Proulx	1	5	1	23	3	...	35	7	...	.....	0	13
43	Partie ½ 64	Narcisse Parenteau	1	5	5	25	3	...	38	67	...	.....	0	14
44	⅔ 65	Paul Beaudreau	2	...	...	26	3	...	72	60	...	.....	0	19
45	⅓ 65 ⅓ 66	Charles Beaudreau	2	...	1	26	3	...	52	66	...	.....	0	19
46	⅔ 66	Alexis Valois	2	...	3	26	3	9	52	99	108	.....	1	0
47	67	Joseph Benoit	3	...	5	26	3	9	79	78	...	.....	1	10
48	½ 68	Félix Valois	1	5	2½	26	4	...	39	98	162	.....	0	15
49	½ 68	Pierre Valois, fils	1	5	2½	26	4	...	39	98	162	.....	0	15
50	69.70	François Dubois	.....						110	94	...	.....	2	12
51	71	Charles Beaudreau	.....						71	54	...	.....	1	7
52	72.73	Jean Bte. Thibeau	6	...	1	26	3	9	158	38	...	.....	2	19
53	74	Louis Picard	3	...	2	26	3	7	79	18	...	.....	1	9
54	⅓ 75	Paul Benoit	1	...	1	26	3	...	26	39	108	.....	0	9
55	⅔ 75	Clément Benoit	2	...	1	26	3	...	52	78	216	.....	1	0
56	76	Louis Picard	3	...	1	26	2	9	78	89	...	.....	1	9
57	77	Rémi St. Amant	3	...	1	26	3	...	79	18	...	.....	1	9
58	½ 78	Pierre Joyal	1	5	½	26	3	...	39	59	...	.....	0	14
59	½ 78	Gilbert Joyal	1	5	½	26	3	...	39	59	...	.....	0	14
60	79	Maxime Petit-Gobin	3	...	1	26	3	...	79	18	...	.....	1	9
61	80	François Cartier	3	...	1	26	3	...	79	18	...	.....	0	0
62	81	Olivier Joyal, père	3	...	1	26	3	...	79	18	...	.....	0	0
63	82.83	Représ. Toussaint Plasse	6	...	2	26	3	...	158	36	...	.....	0	0
64	84	Représentants E. C. Després	.....						79	18	...	.....	0	0
		Haut de la Troisième Concession nommée St. Thomas.												
65	Partie ⅓ 35 ⅓ 36	Les Héritiers d'un nommé Lépine	1	.....		1	.....		1	.....		.....	0	0
66	Partie ⅔ 36	Ambroise Archambeault	2	.....		1	.....		8	.....		.....	0	2
67	Partie ⅔ 37	Edouard Chauvin	2	.....		8	.....		16	.....		.....	0	5

No du Terrier.	NOMS DES CENSITAIRES.	ÉTENDUE DE LA CONCESSION OU DU TERRAIN POSSÉDÉ. FRONT. Arpents.	Perches.	Pieds.	PROFONDEUR. Arpents.	Perches.	Pieds.	SUPERFICIE. Arpents.	Perches.	Pieds.	Emplacements ou Lots à bâtir, ou pour d'autres fins que pour des fins agricoles. VALEUR. £ s. d.	Montant de la Rente Constituée à être payée par le Censitaire. £ s. d.	Voyez référence au bas.
	Haut de la Troisième Concession nommée St. Thomas. — (Suite.)												
Partie 37 et 38	Calixte Bibeau	2			12			24				0 8 7	
Partie 38 et 39	Félix Desautels	1	5		15			22	50			0 8 0¾	
Partie 38 et 39	Charles Lamothe	1	5		18			27				0 9 7¼	
Partie 39	Félix Lamothe	2			19			38				0 13 6½	
Partie 40	Jean Bte. Desautels	1	5		20			30				0 10 8¾	
Partie 40	Olivier Lamothe	1	5		22			33				0 11 9¾	
Partie 41	Jean Bte. Tiernoux	3			26			78				1 7 9¼	
42	Narcisse Parenteau	1	5		20			39				0 13 10¼	
½ 42	Antoine Collard	7	9		27	7	9	20	13			0 7 2¾	
½ 42	Jean Bte. Collard	7	9		27	7	9	20	13			0 7 2¾	
½ 43	Olivier Forcier	1	5		28			42				0 14 11½	
½ 43 Partie	Joseph Louis Proulx	1			30	2		32	21			0 11 6½	
43	Olivier Forcier		5		21	5		13	46			0 4 10	
53	Hérts. feu Jos. A. Robidoux		5		6	7	9	3	40			0 1 4½	
½ 44	Do.	1	5		32			48				0 17 1¼	
½ 44	Narcisse Beaudreau	1	5		31			46	50			0 16 8	
½ 45	Basile Proulx, fils	1	5		29			43	50			0 15 7½	
½ 45	Narcisse Paul Hus	1	5		28			42				0 14 11¼	
½ 46	Joseph Parenteau, fils	2			27			54				0 19 2¾	
46 et 47	Regis Parenteau	2	5		20			65				1 3 2	
47 et 48	Antoine Beaudreau	4	5		25			112	50			2 0 1½	
49	Joseph Proulx	3			21	4		64	25			1 2 11½	
½ 50	Joseph Lavallée	1	5		19			28	50			0 10 3	
½ 50	Narcisse Parenteau	1	5		18			27				0 9 7¼	
51	Pierre Desplaines	3			17			51				0 18 2¼	
	François Beaudreau	2			16	7		33	40			0 12 0½	
½ 52	Maxime Lavallée	2			16	6		33	20			0 12 0½	
½ 52	Antoine Payan, fils	2			15			30				0 10 8¼	
½ 53	Joseph Beaudreau	1	5		13	9		20	85			0 7 5½	
53	Julien Dufault	1	5		11			21				0 7 5½	
54	Charles Degnere	3			15	8		47	40			0 17 0¼	
55 Partie	Jean Bte. Thibeau	3			17			51				0 18 2	
½ 56 Partie	Pascal Cardin	1	5		12	8		19	20			0 6 10¼	
½ 56	André Beaudreau	1	5		6	2		9	30			0 3 4	

No. de référence.	No. du Terrier.	NOMS DES CENSITAIRES.	ÉTENDUE DE LA CONCESSION OU DU TERRAIN POSSÉDÉ. FRONT. Arpents.	Perches.	Pieds.	PROFONDEUR. Arpents.	Perches.	Pieds.	SUPERFICIE. Arpents.	Perches.	Pieds.	Emplacements ou Lots à bâtir, ou pour d'autres fins que pour des fins agricoles. VALEUR £ s. d.	Montant de la Rente Constituée à être payée par le Censitaire. £ s. d.
		Haut de la Troisième Concession nommée St. Thomas.—(Suite.)											
102	½ 56 / ⅙ 57	Joseph Duhamel	2	...	...	16	5	...	33	...	...	.....	0 11 [illegible]
103	⅚ 57	Joseph Beaudreau	2	5	...	17	7	...	44	25	...	.....	0 15 [illegible]
104	½ 58	Joseph Letendre	1	5	...	18	...	...	27	...	...	.....	0 9 [illegible]
105	½ 58	Olivier Lavallée	1	5	...	19	...	...	28	50	...	.....	0 10 [illegible]
106	½ 59	Jean Bonenfant	1	5	...	21	...	...	31	50	...	.....	0 13 [illegible]
107	½ 59	Do.	1	5	...	21	8	...	32	70	...	.....	0 11 [illegible]
108	½ 60	Jean Bte. Dusseault	1	5	...	22	...	...	33	...	...	.....	0 11 [illegible]
109	½ 60	Augustin Dufault	1	5	...	18	4	...	27	60	...	.....	0 9 [illegible]
110	½ 61	Narcisse Benoit	1	5	...	15	5	...	23	25	...	.....	0 8 [illegible]
111	½ 61	Jos. Benoit, fils, et ses Cohéritiers	1	5	...	13	5	...	20	25	...	.....	0 7 [illegible]
112	Partie 62	François Cartier	2	1	...	10	5	...	21	...	...	.....	0 7 [illegible]
113	Partie 62	Louis Payan	...	...	...	...	...	...	26	25	...	.....	0 9 5
		Rang de Prescott, joignant St. Thomas et Ste. Sophie.											
114	Partie 27	P. Cadieux	2	...	...	1	...	9	2	10	...	.....	0 0 4
115	Partie 7/8 28	Michel Letendre	3	5	...	6	...	9	21	10	...	.....	0 3 6
116	Partie 1/8 28 / 3/7 29	Michel Mathieu	2	...	...	10	...	...	20	...	...	.....	0 3 4
117	Partie 4 29	Marcel Grenon	2	...	...	13	3	6	26	66	108	.....	0 4 6
118	Partie 30	Joseph Benoit	3	...	...	18	1	12	51	50	...	.....	0 9 1
119	31	Joseph Angers	3	...	...	20	...	...	60	...	...	.....	0 10 0
120	½ 32	Marcel Grenon	1	5	...	20	...	...	30	...	...	.....	0 5 0
121	½ 32, ¼ 33	Toussaint Letendre, fils	2	2	9	20	...	...	45	...	...	.....	0 7 6
122	¾ 33	François Grénier	2	2	9	20	...	...	45	...	...	.....	0 7 6
123	⅔ 34	Olivier Papillon	2	...	...	20	...	...	40	...	...	.....	0 6 8
124	⅓ 34, ⅓ 35	Edouard Papillon	2	...	...	20	...	...	40	...	...	.....	0 6 8
125	⅔ 35	Stanislas Capistran	2	...	...	20	...	...	40	...	...	.....	0 6 8
126	⅓ 36	Florentin Blanchet	1	...	...	20	...	...	20	...	...	.....	0 3 4
127	⅔ 36	Jean Labrie	2	...	...	20	...	...	40	...	...	.....	0 6 8
128	Partie 37, 38	Antoine Mandeville	2	...	...	20	...	...	40	...	...	.....	0 6 8
129	Partie 37, 38	Charles Dufault	2	...	...	16	...	...	32	...	...	.....	0 5 4
130	13/14 39	François Laporte	1	8	13½	14	...	...	26	25	...	.....	0 4 5
131	11/14 39	Pierre Bernard	2	6	4½	12	...	...	31	50	...	.....	0 5 2
132	3/11 39	Charles Beaudreau, fils	1	...	...	10	...	...	10	...	...	.....	0 1 8
133	Partie Pointe 40	Do.	3	2	9	8	...	...	26	...	...	.....	0 4 4

No. de renvoi	No. du Terrier.	NOMS DES CENSITAIRES.	ÉTENDUE DE LA CONCESSION OU DU TERRAIN POSSÉDÉ. FRONT. Arpents.	Perches.	Pieds.	PROFONDEUR. Arpents.	Perches.	Pieds.	SUPERFICIE. Arpents.	Perches.	Pieds.	Emplacements ou Lots à bâtir, ou pour d'autres fins que pour des fins agricoles. VALEUR. £ s. d.	Montant de la Rente Constituée à être payée par le Censitaire. £ s. d.	Voyez référence au bas.
		Rang de Prescott, joignant St. Thomas et Ste. Sophie.— (Suite.)												
38	Partie 40	Antoine Beaudreau	4			6			24				0 4 0	
39	Partie 40	Charles Beaudreau	6			4			24				0 4 0	
	Partie 40	François Beaudreau	2			3			6				0 1 0	
40	Partie 40	Maxime Lavallée	2			2			4				0 0 8	
35	Partie 40	Antoine Payan	2			1			2				0 0 4	
		Rang de Prescott, joignant la ligne Seigneuriale de St. Ours.												
36	Partie 1/32 1/33	André Proulx	2			2	9		50				0 0 1	
40	Partie 1/33	[illegible] Courtemanche	2			2	6		5	20			0 0 10	
42	Partie 1/33	[illegible]erre Lavallée	1			4	1	5	4	12			0 0 8	
42	Partie 1/33	Norbert Lavallée	2			9			18				0 3 0	
43	Partie 35	Antoine St. Martin	3			12	5		37	50			0 6 3	
44	Partie 1/35	Joseph Papillon	2			17	1		34	20			0 5 9	
45	1/36 1/37	Joseph Beaudreau	2			20			40				0 6 8	
46	1/37	Ignace Maheu	2			20			40				0 6 8	
47	1/38	Pierre Beaudreau	2			20			40				0 6 8	
48	1/38	Charles Dufault	1			20			20				0 3 4	
49	1/39	Philibert Senécal	1	5		20			30				0 5 0	
50	1/39	Rémi St. Amant	1	5		20			30				0 5 0	
51	1/40	Amable Garnier	2			20			40				0 6 8	
52	1/40 1/41	Félix Beaudreau	2			20			40				0 6 8	
53	1/41	André Harpin	2			20			40				0 6 8	
54	1/42	Clément Grenon	2			20			40				0 6 8	
55	1/42 1/43	Joseph Grenon	4			20			80				0 13 4	
56	1/44	Pierre Duhamel	1	5		20			30				0 5 0	
57	1/44 1/45	Pierre Beaudreau	3			20			60				0 10 0	
58	1/45	Charles Beaudreau	1	5		20			30				0 5 0	
59	46	Hypolite Benoit	3			20			60				0 10 0	
60	47	Pierre et Charles Beaudreau	3			20			60				0 10 0	
61	1/48	Alexis Payan	1	5		20			30				0 5 0	
62	1/48	Joseph Beaudreau	1	5		20			30				0 5 0	

No. de référence.	No. du Terrier.	NOMS DES CENSITAIRES.	ETENDUE DE LA CONCESSION OU DU TERRAIN POSSÉDÉ — FRONT. Arpents.	Perches.	Pieds.	PROFONDEUR. Arpents.	Perches.	Pieds.	SUPERFICIE. Arpents.	Perches.	Pieds.	Emplacements ou Lots à bâtir, ou pour d'autres fins que pour des fins agricoles. VALEUR £ s. d.	Montant [illegible] £ s.
		Première Concession de Salvaille.											
163	1, 2	Eusèbe Lussier							378	21		.....	6 15 [illegible]
164	3	Narcisse Brouillard	4		5	19	2		77	25		.....	0 9 [illegible]
165	4	Joseph Brouillard	4		5	19	9	9	84	30		.....	0 9 [illegible]
166	⅔ 5	Jean Bte. Forcier, fils	2			21			42			.....	0 5 [illegible]
167	⅓ 5	Solomon Forcier	1			21			21			.....	0 2 [illegible]
168	6	Joseph Narcisse Carre	3			25	5		76	50		.....	0 13 [illegible]
169	⅓ 7	Régis Parenteau	1			29	5		29	50		.....	0 5 [illegible]
170	⅔ 7	Jean Bte. Forcier, fils	2			31	13½		62	3		.....	0 11 [illegible]
171	8	Représ. feu Théop. Gervais	[illegible]			33			99			.....	0 16 [illegible]
172	½ 9	Joseph Deguire							51	75		.....	0 0 [illegible]
173	½ 9	Olivier Deguire							51	42		.....	0 0 [illegible]
174	10	Michel Badayce	3			36			108			.....	0 16 [illegible]
175	11, 12	François Dolbec	6			35			210			.....	3 14 [illegible]
176	⅔ 13	Alfred Houle	2			34			68			.....	0 0 [illegible]
177	[illegible] 13, [illegible] 14	Antoine Foisy	2			33	7	9	67	50		.....	0 0 [illegible]
178	⅔ 14	Barnard Gallaher	2			36			72			.....	0 0 [illegible]
179	15	Bénonie Lambert	3			38			114			.....	1 0 [illegible]
180	16	Eusèbe Plourde	3			15	5		46	50		.....	0 8 [illegible]
181	½ 17	Un nommé Curtis	1	5		18			27			.....	0 9 [illegible]
182	½ 17	John Walan	1	5		18			27			.....	0 9 [illegible]
183	18	Emmanuel Ledoux	3			20			60			.....	1 1 [illegible]
184	19	John Walan	3			21			63			.....	1 2 [illegible]
185	20	Jean Bte. Plante	3			22			66			.....	1 3 [illegible]
186	21, 22	Joseph Narcisse Carre	6			22			132			.....	1 3 [illegible]
187	½ 23	Noël Beaugrand	1	5		24	7		37	5		.....	0 13 [illegible]
188	½ 23	Charles Péloquin	1	5		24	7		37	5		.....	0 13 [illegible]
189	24	Louis Hercule Pagé	3			21	1	9	72	45		.....	0 19 [illegible]
190	25	Peter Brennan	3			24	3	13½	73	13		.....	1 6 [illegible]
191	26	Charles Péloquin	3			24	3	13½	73	13		.....	1 6 [illegible]
192	27	Philippe Delegan	3			24	3	13½	73	13		.....	1 6 [illegible]
193	28	Louis Harpin	3			24	3	13½	73	13		.....	1 6 [illegible]
194	29	Barnard Gallaher	[illegible]			23	2	9	69	75		.....	1 4 [illegible]
195	30	Henry Gallaher	3			22			66			.....	1 3 6
196	31	John Gallaher	2	9	4½	23	2	9	68	25		.....	1 4 4½
197	Partie ½ 32	Felix Théberge	1	5	13½	22			33	66		.....	0 12 5¼

No. du Terrier.	NOMS DES CENSITAIRES.	ÉTENDUE DE LA CONCESSION OU DU TERRAIN POSSÉDÉ. FRONT. Arpents.	Perches.	Pieds.	PROFONDEUR. Arpents.	Perches.	Pieds.	SUPERFICIE. Arpents	Perches.	Pieds.	Emplacements ou Lots à bâtir, ou pour d'autres fins que pour des fins agricoles. VALEUR. £ s. d.	Montant de la Rente Constituée à être payée par le Censitaire. £ s. d.	Voyez référence au bas.
	Première Concession de Salvaille.—(Suite.)												
Partie ½ 32	Louis Levreault	1	5		2			3				0 1 0¾	
Partie ½ 32	Pierre Bonin	1	5		20			30				0 10 8½	
33	Olivier Péloquin	3			22	3	4½	66	97			1 3 10¼	
Partie 34	Athanase Lamoureux	3			9	3	2	27	90			0 10 0	
Partie 34	Michel Godette	3			31	6		105	80			1 17 0¼	
½ 36	David Lussier	1	5		16	8	9	25	28			0 9 1¼	
½ 36	Pierre Montigny	1	5		19	4	9	29	17			0 10 6¼	
37	Olivier Perron dit Simard	3			24	8		74	10			1 6 7½	
⅝ 38	Moïse Bibeault	2			26			52				0 18 6¼	
½ 38	David Lussier	1			27			27				0 9 7½	
½ 39	Do.	1			27	5		27	50			0 9 10¾	
⅞ 39	Athanase Lamoureux	2			29			58				1 0 10¼	
40	Charles Loiselle	3			31			93				1 13 1¼	
⅝ 41	Moïse Lusignan	2			32			64				1 2 9½	
11/12	Jean Bte. Angers	2			32			64				1 2 9½	
⅝ 42	Charles Angers	2			31			62				1 2 1½	
43	François Lussier	3			31			93				1 13 1¼	
⅝ 44	Denis Arsenault	2			30			60				1 1 4½	
14/15	Basile Richard	3			30			90				1 12 1	
15/16	Eustache Girard	3			29			87				1 7 5½	
36/37	Augustin Phaneuf	2			28	5		57				1 0 3½	
⅝ 47	Hypolite Chapdelaine	2			28			56				0 19 11½	
48	Didace Beaudreau	2	5	12	27	7	9	72				1 5 10½	
49.50	Joseph Dupuis	2			27	3	13½	54	75			0 19 8¼	
½ 51	Noël Faneuf	2	4	7	26	9		66	88			1 4 1	
⅝ 51	Louis Simpson, père	1	1	16½	26	4		31	70			0 11 6	
52	Augustin Dupuis	2	5		22	6	4½	56	56			1 0 5	
53	David Caron	3			18			54				0 19 3¼	
54	François Peltier							56	35			1 0 1½	
	Deuxième Concession de Salvaille.												
½	François Mailloux	4			22	5		90				1 12 1	
⅝ 2	François Guilmain	2			23			46				0 16 5¼	
⅝ 3	François Mailloux	2			23	2		46	40			0 16 8	
¾ 3¾	François Dupuis	4			24	5		98				1 14 11	
⅝ 5	Narcisse Mailloux	2			25	5		51				0 18 2¼	

No. de référence.	No. du Terrier.	NOMS DES CENSITAIRES.	ETENDUE DE LA CONCESSION OU DU TERRAIN POSSÉDÉ. FRONT. Arpents.	Perches.	PROFONDEUR. Arpents.	Perches.	Pieds.	SUPERFICIE. Arpents.	Perches	Pieds.	Emplacements ou Lots à bâtir, ou pour d'autres fins que pour des fins agricoles. VALEUR. £ s. d.	Montant de Rente Constituée à être payée par Censitaire. £ s. d.
		Deuxième Concession de Salvaille.—(Suite.)										
232	5, 6	Athanase Lamoureux	2		25	6	9	51	30			0 18
233	6	Julien Caron	2		25	6	9	51	30			0 18
234	7	Pierre Lamothe	2		26	1	13½	52	55			0 18
235	7, 8	Louis Lapré	3		29			87				1 11
236	8, 9	Bénoni Mailloux	2		28			56				0 19 11
237	9	Louis Lapré	2		27	8	9	55	70			0 19 11
238	10	Louis Faneuf	3		29			87				1 11
239	11	François Benoit	2	3	29	3	9	57	25	16 2		1 1 1
240	11, 12	François Faneuf	2	3	29	3	9	57	25	62		1 1 1
241	12	André Gadbois	2		29	2	9	58	50			1 0 10
242	13	Michel Courtemanche	3		31			93				1 12 1
243	14, 15, 16	Claude Gilbert	9		32	5		292	50			5 1 1
244	17	Alexis Galipeau	2	2	34	4		67	17			1 1
245	17, 18	Jean Bte. Allaire	2		34	5		69				1 1 7
246	18	Edouard Chapdelaine	2		34	5		69				1 1 7
		Quatrième Concession nommée Ste. Sophie.										
247	Partie 27	Michel Harpin						20	50			0 3 8
248	Partie 27	Représentants feu Jos. Harpin						93	50			0 16 8
249	Partie 27	Isaïe Bibeau						56	50			0 10 2
250	Partie 27	Joseph Bibeau						56	50			0 10 2
		Première Concession, Isles et Allonges dans la Rivière Yamaska.										
251	vis-à-vis 77	Ant. et Gédéon Duharnais						1				0 0 2
252	vis-à-vis 77.78	Augustin Lussier						1				0 0 2
253	vis-à-vis 78.79	Etienne Montigny						2				0 0 3
254	vis-à-vis 80	Zebédé Cartier						1				0 0 1
255	vis-à-vis 81	Jean Bte. Dauzois							30			0 0 0
256	vis-à-vis 81	Do.							20			0 0 0
257	vis-à-vis 81	Joseph E. Lagassé							50			0 0 1
258	vis-à-vis 82	Michel Chauvin							25			0 0 0
259	vis-à-vis 83	Jean Chauvin							30			0 0 0
260	about 77	Non-concédé, (*1ère concession*)						30				
261	about 79	Do. do.						30				
262	35	Le Domaine						124				
												0177 12

Province du Canada,
Bas Canada.

Je, soussigné, HENRY JUDAH, un des commissaires en vertu de l'acte seigneurial de 1854, certifie avoir fait, conformément à la loi, le présent cadastre de la seigneurie de Bourchemin Ouest. Et maintenant, en procédant à clore, comme je clos finalement par les présentes, le dit cadastre, je fixe la valeur totale des divers droits et biens lucratifs de la dite seigneurie, aux sommes suivantes, viz :

	$	cts.
1o. Valeur des cens et rentes	11841	29
2o. Valeur des lods et ventes	5561	66
3o. Valeur du moulin banal	12000	00
	$29402	95

Le seigneur n'a droit à aucune autre indemnité, et il n'y a aucuns autres droits ni biens lucratifs à estimer dans cette dite seigneurie, outre ceux qui apparaissent et qui sont énumérés ci-dessus.

De sorte que la valeur totale de la dite seigneurie se trouve être de la somme de vingt-neuf mille quatre cent deux piastres et quatre-vingt-quinze centins, à laquelle somme je la fixe.

Daté à St. Aimé, le 1er Mars, 1858.

HENRY JUDAH,
Commissaire.

Province du Canada,
Bas Canada.

Je, soussigné, HENRY JUDAH, un des Commissaires en vertu de l'Acte Seigneurial Refondu, ai fait, en triplicata, et conformément à la loi, le présent Cadastre abrégé de la seigneurie de Bourchemin Ouest.

Les rentes constituées payables au seigneur de cette seigneurie, par les censitaires d'icelle, et la valeur des droits casuels, pour l'abolition desquels une indemnité est accordée, par le gouvernement de cette province, au dit seigneur, pour le rachat du droit de lods et ventes, sont celles qui apparaissent au présent cadastre.

De plus les droits de la couronne, dans cette seigneurie, consistent dans le droit de Quint, lequel droit de Quint est computé en formant une année commune sur le Quint accru dans le Bas Canada, pendant les vingt cinq années immédiatement antérieures à la passation de l'Acte Seigneurial de 1854, et réparti sur la dite seigneurie, en vertu des dispositions du dit Acte, et se monte à une somme annuelle de vingt-deux piastres et cinq centins..... $22 05

Et en foi de tout ce que dessus, j'ai signé.

Montréal, 24 Janvier, 1861.

Commissaire sous l'Acte Seigneurial Refondu.

QUÉBEC:

Imprimé par STEWART DERBISHIRE et GEORGE DESBARATS, Imprimeur de Sa Très-Excellente Majesté la Reine.

1861.

No. 27.

CANADA, B. C.

Procédés sous l'Acte Seigneurial de 1854 et ses amendements.

CADASTRE ABRÉGÉ

DE LA PARTIE DE LA

Seigneurie de Bourchemin Est,

POSSÉDÉE PAR H. G. FORSYTH, ÉCUYER.

Fait le 1er Décembre, 1860, par **HENRY JUDAH**, Ecuyer, Commissaire.

No. du Tableau	No. du Terrier.	NOMS DES CENSITAIRES.	ÉTENDUE DE LA CONCESSION OU DU TERRAIN POSSÉDÉ. FRONT. Arpents.	Perches.	Pieds.	PROFONDEUR. Arpents.	Perches.	Pieds.	SUPERFICIE. Arpents.	Perches.	Pieds.	Emplacements ou Lots à bâtir, ou pour d'autres fins que pour des fins agricoles. VALEUR. £ s. d.	Montant de la Rente Constituée à être payée par le Censitaire. £ s. d.	Voyez référence au bas.
		Paroisse St. Liboire. Concession St. Henri.												
1	1	H. G. Forsyth.....	1			21			81	71		.....	.....	
2	2	Do.	1			21			81	29		.....	.....	
3	3	Do.	1			21			81			.....	.....	
4	4	Do.	1			21			81			.....	.....	
5	5	Do.	1			21			81			.....	.....	
	6	Do.	1			21			81			.....	.....	
7	7	Do.	1			21			81			.....	.....	
8	8	Do.	1			21			81			.....	.....	
9	9	Do.	1			21			81			.....	.....	
10	10	Do.	1			21			81			.....	.....	
11	11	Do.	1			21			81			.....	.....	
12	12	Do.	1			21			81			.....	.....	
13	13	Do.	1			21			81			.....	.....	
14	14	Do.	1			21			81			.....	.....	
15	15	Do.	1			21			81			.....	.....	
16	16	Do.	1			21			81			.....	.....	
17	17	Do.	1			21			81			.....	.....	
18	18	Do.	1			21			81			.....	.....	
19	19	Do.	1			21			81			.....	.....	
20	20	Do.	1			21			81			.....	.....	
21	21	Do.	1			21			81			.....	.....	
22	22	Do.	1			21			81			.....	.....	
23	23	Do.	1			21			81			.....	.....	
24	24	Do.	1			21			81			.....	.....	
25	25	Do.	1			21			81			.....	.....	
26	26	Do.	1			21			81			.....	.....	
27	27	Do.	1			21			81			.....	.....	
28	28	Do.	1			21			84			.....	.....	
29	29	Do.	1			21			84			.....	.....	
	30	Do.	1			21			84			.....	.....	
31	31	Do.	1			21			84			.....	.....	
32	32	Do.	1			21			84			.....	.....	
33	33	Do.	1			21			84			.....	.....	
34	34	Do.	1			21			84			.....	.....	
35	35	Do.	1			21			84			.....	.....	
36	36	Do.	1			21			84			.....	.....	

Commué.

No. de référence.	No. du Terrier.	NOMS DES CENSITAIRES.	ÉTENDUE DE LA CONCESSION OU DU TERRAIN POSSÉDÉ. FRONT. Arpents.	Perches.	Pieds.	PROFONDEUR. Arpents.	Perches.	Pieds.	SUPERFICIE. Arpents.	Perches.	Pieds.	Emplacements ou Lots à bâtir, ou pour d'autres usages que pour des fins agricoles. VALEUR £ s. d.	Montant des Cens et Rentes £ s. d.
		Paroisse St. Liboire. Concession St. Henri.—(Suite.)											
37	37	H. G. Forsyth	4			21			84				
38	38	Do.	4			21			84				
39	39	Do.	4			21			84				
40	40	Do.	4			21			84				
41	41	Do.	4			21			84				
42	42	Do.	4			21			84				
43	43	Do.	4			21			84				
44	44	Do.	4			21			84				
45	45	Do.	4			21			84				
46	46	Do.	4			21			84				
47	47	Do.	4			21			84				
48	48	Do.	4			21			84				
		Paroisse St. Liboire. Concession Ste. Charlotte.											
49	1	H. G. Forsyth							61	2			
50	2	Do.							61	2			
51	3	Do.	4			21			84				
52	4	Do.	4			21			84				
53	5	Do.	4			21			84				
54	6	Do.	4			21			84				
55	7	Do.	4			21			84				
56	8	Do.	4			21			84				
57	9	Do.	4			21			84				
58	10	Do.	4			21			84				
59	11	Do.	4			21			84				
60	12	Do.	4			21			84				
61	13	Do.	4			21			84				
62	14	Do.	4			21			84				
63	15	Do.	4			21			84				
64	16	Do.	4			21			84				
65	17	Do.	4			21			84				
66	18	Do.	4			21			84				
67	19	Do.	4			21			84				
68	20	Do.	4			21			84				
69	21	Do.	4			21			84				

No. de Terres	NOMS DES CENSITAIRES	ÉTENDUE DE LA CONCESSION OU DU TERRAIN POSSÉDÉ. Arpents	Perches	Pieds	Arpents	Perches	Pieds	Arpents	Perches	Pieds	Emplacements ou Lots à bâtir, ou pour d'autres fins que pour des fins agricoles. VALEUR £ s. d.	Montant de la Rente Constituée à être payée par le Censitaire £ s. d.	Valeur de la Rente
	Paroisse St. Liboire. Concession Ste. Charlotte.—(Suite.)												
22	H. G. Forsyth	1			21			84					Commué.
23	Do.	1			21			84					
24	Do.	1			21			84					
25	Do.	1			21			84					
26	Do.	1			21			84					
27	Do.	[illegible]			21			84					
28	Do.	1			21			84					
29	Do.	[illegible]			21			84					
30	Do.	[illegible]			21			84					
31	Do.	1			21			84					
32	Do.	1			21			84					
33	Do.	4			21			84					
34	Do.	1			21			84					
35	Do.	1			21			84					
36	Do.	1			21			84					
37	Do	1			21			84					
38	Do.	4			21			84					
39	Do.	1			21			84					
40	Do.	1			21			84					
41	Do.	1			21			84					
42	Do.	1			21			84					
43	Do.	4			21			84					
44	Do.	4			21			84					
45	Do.	4			21			84					
46	Do.	1			21			84					
47	Do.							109	44				
48	Do.							109	44				
	Paroisse de St. Simon. Première Concession.												
28⅔	Antoine Villandré	2			36	2		72	40			1 9 8¼	
28⅓	Isaac Cormier	1		1	35	75		35	75			0 14 5	
29⅔	Michel Beaudoin	2	7		35	2	9	64	35			1 5 11½	
29, 30	Isaac Cormier	2			35	2		70	40			1 8 5¼	
30⅔	Frs. Langelier	2			35	6		71	5			1 8 7¼	
31, 32	Patrick Leslie	6			36	7	9	220	50			4 9 4½	

No. de référence.	No. du Terrier.	NOMS DES CENSITAIRES.	ÉTENDUE DE LA CONCESSION OU DU TERRAIN POSSÉDÉ. FRONT. Arpents.	Perches.	Pieds.	PROFONDEUR. Arpents.	Perches.	Pieds.	SUPERFICIE. Arpents.	Perches.	Pieds.	Emplacements ou Lots à bâtir, ou pour d'autres fins que pour des fins agricoles. VALEUR. £ s. d.	Montant de la Rente Constituée à être payée par le Censitaire. £ s. d.
		Paroisse de St. Simon. Première Concession.—(Suite.)											
103	35⅔	Simon Cadoret	2	1	6½	34	5	...	73	50	...	.....	1 10 5
104	35⅓	F. Dubé dit Delorme	1	...	...	33	...	9	33	2	...	.....	0 13 9
105	36½	J. Bte. Robidoux	1	4	11	32	6	...	47	65	...	.....	0 19 5
106	36½	Joseph Deblois	1	4	11	32	5	9	48	30	...	.....	1 0 0
107	37⅔	Félix Péloquin	2	...	...	31	5	9	63	10	...	.....	1 6 1
108	37, 38	Antoine Brousseau	2	...	...	30	4	...	60	80	...	.....	1 4 11
109	38⅔	Abraham Quintal	2	...	...	30	8	...	61	60	...	.....	1 5 2
110	39⅔	Abraham Roireau	2	...	...	31	3	...	62	60	...	.....	1 5 4
111	39, 40	Antoine Janin dit Lajoie	2	...	...	31	7	...	63	40	...	.....	1 5 9
112	40⅓	François Poulin	1	...	1	32	83	...	32	83	...	.....	0 13 2
113	40⅓	François Dupré, fils	1	...	1	32	83	...	32	83	...	.....	0 13 2
114	41⅔	Amable Roireau dit Laliberté	2	...	...	32	8	4½	65	65	...	.....	1 6 7
115	41⅓	Jean Louis Bergeron	1	...	...	32	3	13½	32	37	...	.....	0 13 0
116	42½	Joseph Guertin, père	2	...	...	31	10	13½	64	14	...	.....	1 5 11
117	42½	Antoine Boissel	2	3	6	31	11	...	73	97	...	.....	1 10 5
		Deuxième Concession.											
118	27⅓	Frs. Jarret dit Beauregard	1	...	...	30	...	...	30	...	...	.....	0 12 3
119	27⅔	Jacques Lavigne	2	...	...	30	...	...	60	...	...	.....	1 4 8
120	28	Louis Poulin	3	...	...	30	...	...	90	...	...	.....	1 17 1
121	29⅔	Frs. Ledoux	2	...	...	30	...	...	60	...	...	.....	1 4 8
122	29, 30	Lévi Ledoux	2	...	...	30	...	...	60	...	...	.....	1 4 8
123	30⅔	Joseph Casault	2	...	...	30	...	...	60	...	...	.....	1 4 8
124	31⅔	F. H. Laurence	2	...	...	30	...	...	60	...	...	.....	1 4 8
125	31, 32	Antoine Cadoret, fils	2	...	...	30	...	...	60	...	...	.....	1 4 8
126	32	Jean Morel	2	...	...	30	...	...	60	...	...	.....	1 4 8
127	35	François Beaudoin	3	...	5	30	9	...	96	40	...	.....	1 17 1
128	36	Félix Sylvestre	2	9	14	29	7	8	88	59	...	.....	1 16 5
129	37	Louis Caron	1	9	9	30	...	...	58	50	...	.....	1 4 5
130	37, 38	Abraham Quintal	2	...	...	29	7	...	59	40	...	.....	1 4 6
131	38	Joseph Lacasse	2	...	...	29	16	12	59	33	...	.....	1 4 6
132	39	Frs. Jarret dit Lajoie	3	...	3	29	4	6	89	37	...	.....	1 16 11½
133	40	Héritiers Pierre Morel	2	9	17	30	...	...	88	18	...	.....	1 17 0½
134	41	Pierre Dupré, fils	1	...	...	29	5	9	29	55	...	.....	0 12 6½
135	41	Hyacinthe Farly	2	...	...	29	5	9	59	10	...	.....	1 4 5½
136	42	Louis Bergeron	2	4	1½	29	5	9	61	59	...	.....	1 5 1½

No. du Terrier.	NOMS DES CENSITAIRES.	ÉTENDUE DE LA CONCESSION OU DU TERRAIN POSSÉDÉ. FRONT. Arpents.	Perches.	Pieds.	PROFONDEUR. Arpents.	Perches.	Pieds.	SUPERFICIE. Arpents.	Perches.	Pieds.	Emplacements ou Lots à bâtir, ou pour d'autres fins que pour des fins agricoles. VALEUR. £ s. d.	Montant de la Rente Constituée à être payée par le Censitaire. £ s. d.	Voyez référence au bas.
	Paroisse de Saint Simon. Troisième Concession.												
27	Joseph Masson							87	4			1 14 0½	
28	Léonard Vandal, père	3			30			90				1 17 1	
29	François Gauthier	3			30			90				1 17 1	
30	Félix Gauthier	3			30			90				1 17 1	
31	Charles Lacroix	2			30			60				1 4 8½	
31, 32	P. Guertin, fils de François	2			30			60				1 4 8½	
32	Jonas Fontaine dit Bienvenu	2			30			60				1 4 8½	
35	Léonard Vandal, père	3			30			90				1 17 1	
36	Joseph Vandal	3			30			90				1 17 1	
37	Pierre Vandal	2	2	9	30			67	50			1 7 10	
37, 38	Léonard Vandal, père	2	2	9	30			67	50			1 7 10	
38, 39	Do.	2	2	9	30			67	50			1 7 10	
39	Léonard Vandal, fils	2	2	9	30			67	50			1 7 10	
40, 41	Thomas Larue	4			30			120				2 8 3	
41	Louis L'Heureux	2			30			60				1 4 8½	
42	David Bergeron	2	2	15¼	30			66	50			1 7 3½	
	Quatrième Concession.												
27	J. Bte. Bouvier, fils de Frs	1			30			30				0 12 4	
27	Etienne Gobeille	2			30			60				1 4 8½	
28	Paul Boutillet	2			30			60				1 4 8½	
28, 29	Charles Tremblay	2			30			60				1 4 8½	
29	Samuel Gendron	2			30			60				1 4 8½	
30	Honoré Desmarais	3			30			90				1 17 1	
31	Veuve Jos. Thérien	1			30			30				0 12 4	
31	Jos. Dubreuil, fils de Pierre	1			30			30				0 12 4	
31	Azarie Cormier	1			30			30				0 12 4	
32	Firmin Lacroix	1	5		30		12	45	10			0 18 6½	
32	Narcisse Lacroix	1	5		30		4	45	11			0 18 6½	
35	F. H. Gagnon	3			30	1	9	90	45			1 17 1½	
36	Louis Languirant	3			30	1	12	90	50			1 17 1½	
37	Pierre Levitre	3			30	6		90	60			1 17 1½	
38	Joseph Dubreuil	2			30	1	14	60	35			1 4 8¾	
38	Veuve Baribault	1			30	1	14	30	17			0 12 6½	
39	J. Bte. Languirant, fils	3			30	2		90	60			1 17 1½	
40	Do.	1	5		30	2	6	45	35			0 18 6½	

No. de reference.	No. du Terrier.	NOMS DES CENSITAIRES.	ÉTENDUE DE LA CONCESSION OU DU TERRAIN POSSÉDÉ. FRONT. Arpents.	Perches.	Pieds.	PROFONDEUR. Arpents.	Perches.	Pieds.	SUPERFICIE. Arpents.	Perches.	Pieds.	Emplacements ou Lots à bâtir, ou pour d'autres fins que pour des fins agricoles. VALEUR. £ s. d.	Montant de la Rente Constituée à être payée par le Censitaire. £ s. d.
		Paroisse de Saint Simon. *Quatrième Concession.* — (Suite.)											
171	40	Pierre Lavallée.....	1	5	...	30	2	6	45	35	...	.....	0 18 6
172	41	Fortunat Dupont.....	3	.....		30	3	...	90	90	...	.....	1 17 1
173	42	Louis L'Heureux.....	2	7	4½	30	3	...	82	57	...	.....	1 11 6
		Paroisse de St. Jude. *Concession de la Rivière aussi nommée Chibouette.*											
174	1, 2	François Phaneuf.....	.....			.....			26	.....		.....	0 8 5
175	3	Jean Montigny.....	...	7	9	15	.....		11	25	...	.....	0 3 6
176	3	François Phaneuf.....	...	7	9	15	.....		11	25	...	.....	0 3 6
177	3	Joseph Varieur, fils.....	1	5	...	15	.....		22	50	...	.....	0 7 1
178	4	Charles Péloquin.....	.....			.....			66	.....		.. ...	1 1 2
179	5	Antoine Laramée.....	.....			.....			85	38	...	.....	1 7 ...
180	6	Gédéon Laramée.....	2	.....		38	.....		76	.....		.....	1 4 6
181	7	Louis Montigny.....	1	.....		43	5	...	43	50	...	.....	0 13 10
182	7	Gédéon Laramée.....	1	.....		43	5	...	43	50	...	.....	0 13 10
183	8	Antoine Desmarais.....	2	.....		44	.....		88	.....		.....	1 8 ...
184	9	Augustin Lussier.....	2	.....		43	5	...	87	.....		.....	1 7 10
185	9	Edouard Desmarais.....	1	.....		43	5	...	43	50	...	.....	0 13 10
186	10	Etienne Montigny.....	2	.....		43	.....		86	.....		.....	1 7 2
187	10	Abraham Beaunoyer.....	1	.....		43	.....		43	.....		.....	0 13 5
188	11	L'on Frs. Bocage.....	1	.....		42	5	...	42	50	...	.....	0 13 3
189	11	J. Bte. Bocage.....	1	.....		42	5	...	42	50	...	.....	0 13 3
190	11	Olivier Bocage.....	1	.....		42	.....		42	50	...	.....	0 13 3
191	12	Joseph Lagacé, père.....	3	.....		41	5	...	124	50	...	.....	2 0 3
		Paroisse de Ste. Hélène. *Concession Quarré Forsyth.*											
192	91	Damase Delorme.....	2	.....		30	.....		60	.....		.....	1 1 7
193	91, 92	Michel Huneau.....	4	.....		30	.....		120	.....		.....	2 8 9
194	93	Antoine Petit.....	2	.....		30	.....		60	.....		.....	1 1 7
195	93, 94	Pierre Petit, père.....	2	.....		30	.....		60	.....		.....	1 1 7
196	94	Joachim Brossois.....	2	.....		30	.....		60	.....		.....	1 1 7
197	95	Do.	3	.....		30	.....		90	.....		.....	1 17 1
198	96	Olivier Brunet.....	1	5	...	30	.....		45	.....		.....	0 18 6
199	96	Joseph Dorais.....	1	5	...	30	.....		45	.....		.....	0 18 6
200	97	J. Bte. Courtemanche.....	3	.....		30	.....		90	.....		.....	1 17 1

No. du Terrier.	NOMS DES CENSITAIRES.	ÉTENDUE DE LA CONCESSION OU DU TERRAIN POSSÉDÉ. FRONT. Arpents.	Perches.	Pieds.	PROFONDEUR. Arpents.	Perches.	Pieds.	SUPERFICIE. Arpents.	Perches.	Pieds.	Emplacements ou Lots à bâtir, ou pour d'autres fins que pour des fins agricoles. VALEUR. £ s. d.	Montant de la Rente Constituée à être payée par le Censitaire. £ s. d.	Voyez référence au bas.
	Paroisse de Ste. Hélène. Concession Quarré Forsyth.—(Suite.)												
98	Joseph Courtemanche	3			30			90				1 17 1	
99	Narcisse Reed	3			30			90				1 17 1	
100	Cifroy Denis	1	5		30			45				0 18 6½	
100	Michel Moisan	1	5		30			45				0 18 6½	
101	Louis Cliche	1	5		30			45				0 18 6½	
101	François Cliche	1	5		30			45				0 18 6½	
102	Joseph Robichaud	1	5		30			45				0 18 6½	
102	Pierre Petit, fils							37				0 14 3½	
102	Damase Petit, père							8				0 4 3	
103	Toussaint Thuot							93				1 18 5	
104	Joachim Reed							93				1 18 5	
105	Joseph Pitre							93				1 18 5	
106	Olivier Brunet							93				1 18 5	
107	J. Bte. Cliche							129				2 13 5	
												£152 2 8½	

PROVINCE DU CANADA, }
BAS CANADA. }

Je, soussigné, HENRY JUDAH, un des Commissaires en vertu de l'Acte Seigneurial de 1854, certifie avoir fait, conformément à la loi, le présent Cadastre de la partie de la Seigneurie de Bourchemin ci-dessus nommée. Et maintenant, en procédant à clore, comme je clos finalement, par les présentes, le dit Cadastre, je fixe la valeur totale des divers droits et biens lucratifs de la dite Seigneurie aux sommes suivantes, VIZ :

	$ cts.
1o. Valeur des cens et rentes	10142 29
2o. Valeur des lods et ventes :	
Pour la classe des fonds agricoles	3779 71
Pour la classe des emplacements	17 21
	$ 13939 21

Le Seigneur n'a droit à aucune autre indemnité, et il n'y a aucuns autres droits ni biens lucratifs à percevoir dans cette dite Seigneurie, outre ceux qui apparaissent et qui sont énumérés ci-dessus.

De sorte que la valeur totale de la dite Seigneurie se trouve être de la somme de treize mille neuf cent trente-neuf piastres et vingt-et-un centins, à laquelle somme je la fixe.

Les droits lucratifs de la Couronne sur cette Seigneurie ont été commués et elle est actuellement possédée par son Seigneur en franc et commun soccage.

Daté à Bourchemin, ce 4 Mars, 1858.

HENRY JUDAH,

Commissaire.

Province du Canada,
Bas Canada.

Je, soussigné, HENRY JUDAH, un des Commissaires en vertu de l'Acte seigneurial Refondu, ai fait en triplicata et conformément à la loi, le présent Cadastre abrégé de la partie de la Seigneurie de Bourchemin Est, possédée par H. G. Forsyth, Ecuyer.

Les rentes constituées, payables au Seigneur de cette partie de la dite Seigneurie, par les Censitaires d'icelle, et la valeur des droits casuels, pour l'abolition desquels une indemnité est accordée, par le Gouvernement de cette province, au dit Seigneur, pour le rachat du droit de lods et ventes, sont celles qui apparaissent au présent Cadastre.

Et en foi de ce que dessus j'ai signé.

Montréal, 1er Décembre, 1860.

Commissaire sous l'Acte Seigneurial Refondu.

QUÉBEC:

Imprimé par STEWART DERBISHIRE et GEORGE DESBARATS, Imprimeur de Sa Très-Excellente Majesté la Reine.

No. 27. 1861.

No. 28.

CANADA, B. C.

Procédés sous l'Acte Seigneurial de 1854 et ses amendements.

CADASTRE ABRÉGÉ

DE LA PARTIE DE LA

Seigneurie de Bourchemin Est,

POSSÉDÉE PAR G. G. FORSYTH, ÉCUYER.

Fait le **24 Janvier, 1861,** par : **HENRY JUDAH,** , Ecuyer, Commissaire.

CA

No. de référence	No. du Terrier.
1	A
2	B
3	C
4	D
5	E
6	F
7	G
8	H
9	1
10	2
11	3
12	4
13	5
14	6
15	7
16	8
17	9
18	10
19	11
20	12
21	13
22	14
23	15
24	16
25	17
26	18
27	19
28	20
29	21
30	22
31	23
32	24
33	25
34	26
35	27
36	28

No. de référence.	No. du Terrier.	NOMS DES CENSITAIRES.	ÉTENDUE DE LA CONCESSION OU DU TERRAIN POSSÉDÉ. FRONT. Arpents.	Perches.	Pieds.	PROFONDEUR. Arpents.	Perches.	Pieds.	SUPERFICIE. Arpents.	Perches.	Pieds.	Emplacements ou Lots à bâtir, ou pour d'autres fins que pour des fins agricoles. VALEUR. £ s. d.	Montant de la Rente Constituée à être payée par le Censitaire. £ s. d.	Voyez référence au bas.
		Paroisse de St. Liboire. Concession St. George.												
1	A	Hyacinthe Guertin	4			21		11	84	21			1 14 10½	
2	B	H. G. Forsyth	4			21		9	84	21			1 14 10½	
3	C	Non concédé	4			21		8	84	19				
4	D	Do.	4			21		7	84	17				
5	E	H. G. Forsyth	4			21		6	84	14			1 14 10½	
6	F	Do.	4			21		5	84	12			1 14 10½	
7	G	Non concédé	3	6	9	21		5	66	21				
8	H	Do.	3	6	12	21		5	80	76				
9	1	H. G. Forsyth	4			21		12	84	28			1 13 10	
10	2	Louis Langairant	4			21		13	84	30			1 13 10	
11	3	Pierre Langelier	4			21		14	84	33			1 13 10	
12	4	Théophile Cadoret et A. Plante.	4			21		16	84	37			1 13 10	
13	5	Joseph Pothier	4			21	1		84	40			1 13 10	
14	6	Louis Pothier	4		6	21	1		85	2	108		1 13 10	
15	7	George Cadoret	4			21	1	3	84	48			1 13 10	
16	8	Flavien Dube	4			21	1	8	84	59			1 13 10	
17	9	Michel Pelon				21	1	15	84	72			1 13 10	
18	10	André Gauthier et autres	4			21	2	15	84	90			1 13 10	
19	11	Joseph Pothier	4			21	3		85	23			1 13 10	
20	12	Fis. Hénault	4			21	3	4	85	34			1 13 10	
21	13	François Cadoret	4			21	3	7	85	27			1 13 10	
22	14	Amable Janot et Isaac Dubois.	4			21	2	13	85	9			1 13 10	
23	15	Andre Girard et autres	4			21	2	9	84	92			1 13 10	
24	16	Hypolite Duchêne et autres	4			21	1	12	84	66			1 13 10	
25	17	Edouard Gosselin	4			21	13	12	84	25			1 13 10	
26	18	Hypolite Duchêne	4			21		8	83	77			1 13 10	
27	19	Hypolite Duchêne et autres	4			20	8	16	83	56			1 13 10	
28	20	Thomas McCann	4			20	8	8	83	37			1 13 10	
29	21	Joseph Hénault	4			20	8	3½	83	28			1 13 10	
30	22	Casimir Pare	4			20	7	17	83	16			1 13 10	
31	23	Guillaume Gauthier	4			20	7	13	83	9			1 13 10	
32	24	Laurent Trudeau	4			20	7	12	83	8			1 13 10	
33	25	Hubert Daigneau	4			20	7	9	83				1 13 10	
34	26	Do.	4			20	7	6½	82	94			1 13 10	
35	27	Do.	4			20	7	6	82	93			1 13 10	
36	28	Do.	4			20	7	7	82	95			1 13 10	

1ª *Bourchemin Est.*

No. de référence.	No. du Terrier.	NOMS DES CENSITAIRES.	ETENDUE DE LA CONCESSION OU DU TERRAIN POSSÉDÉ. FRONT. Arpents.	Perches.	Pieds.	PROFONDEUR. Arpents.	Perches.	Pieds.	SUPERFICIE. Arpents.	Perches.	Pieds.	Emplacements ou Lots à batir, ou pour d'autres fins que pour des fins agricoles. VALEUR. £ s. d.	Montant [illegible] £ s. d.
		Paroisse de St. Liboire. Concession St. George.—(Suite.)											
37	29	Hubert Daigneau	4			20	7	8	82	98			1 13 10
38	30	Marc Chicoine	4			20	7	7½	82	97			1 13 10
39	31	Joseph Mimi dit Lapierre	4			20	7	4	82	69			1 13 10
40	32	Hilaire Théberge	4			20	7	6	82	79			1 13 10
41	33	Pierre Larochelle	4			20	6	11½	82	65			1 13 10
42	34	Marc Senécal	4			20	6	15	82	51			1 13 10
43	35	N. R. Stride	4			20	5	8½	82	38			1 13 10
44	36	H. G. Forsyth	4			20	5	6	82	22			1 13 10
45	37	Le Domaine	4			20	5	1	82	2			.....
46	38	Do.	4			20	4	10	81	82			.....
47	39	Do.	4			20	4		81	60			.....
48	40	Do.	4			20	3	8½	81	40			.....
49	41	Do.	4			20	2	3	81				.....
50	42	H. G. Forsyth							163				1 13 10
		Concession Rivière Noire.											
51	1	Michel Charron							82	50			1 13 10
52	2	N. R. Stride							60				1 6 7½
53		Do.							60	65			1 6 7½
		Concession Ste. Magdeleine.											
54	1	Joseph Peltier	3			30			90				1 17 1
55	A	J. Bte. Langlois	5			18	1	4	90	55			1 17 5½
56	B	François Valcourt	5			18	1	11	90	80			1 17 5½
57	C	J. Bte. Guertin, fils	5			18	1		91				1 17 5½
58	D	H. G. Forsyth	5			18	1	6	91	37			1 17 7½
59	E	Non concédé	5			18	1	14	91	37			.....
60	F	Do.	3	5	4	18	3		64	49			.....
61	G	Do.	3	8	17½	18	3	3	71	70			.....
62	1, 2	N. R. Stride	5			21		9	99	48			1 13 10
63	2	Do.	4			21	1		84	30			1 13 10
64	3	M. Raynaud et F. Gosselin	4		6	21	3		85	10			1 13 10
65	4	M. Colin et Al. Desmarais	4			21	1	9	84	49			1 13 10
66	5	Al. Desmarais et L. Colin	4			21		6½	84	33			1 13 10
67	6	Thomas McCaw	4			20	3	4½	82	98			1 13 10
68	7	Do.	4			20	4	15½	81	93			1 13 10

No. de référence.	No. du Terrier.	NOMS DES CENSITAIRES.	ÉTENDUE DE LA CONCESSION OU DU TERRAIN POSSÉDÉ. FRONT. Arpents.	Perches.	Pieds.	PROFONDEUR. Arpents.	Perches.	Pieds.	SUPERFICIE. Arpents.	Perches.	Pieds.	Emplacements ou Lots à bâtir, ou pour d'autres fins que pour des fins agricoles. VALEUR. £ s. d.	Montant de la Rente Constituée à être payée par le Censitaire. £ s. d.	Voyez référence au bas.
		Paroisse de St. Liboire. Concession Ste. Magdeleine.— (Suite.)												
68	8	Thomas McCaw	4			20	2	13½	81	52			1 13 10	
70	9	Do.	4			20	4	4½	81	21			1 13 10	
71	10	A. Turcot et Thomas McCaw.	4			20	5	10	82	4			1 13 10	
72	11	Jos. Dubois et Ths. McCaw	4			20	5	13½	82	28			1 13 10	
73	12	Thomas McCaw	4			20	6	5	82	54			1 13 10	
74	13	Do.	4			20	7	6½	82	92			1 13 10	
75	14	Do.	4			20	8	4½	83	30			1 13 10	
76	15	Antoine Ménard	4			20	9	3½	83	68			1 13 10	
77	16	Pierre Duhaime	4			20	9	10½	83	82			1 13 10	
78	17	Do.	4			20	9	7½	83	77			1 13 10	
79	18	Do.	4			20	9	4½	83	72			1 13 10	
80	19	Benjamin Roberge	4			20	9	5½	83	63			1 13 10	
81	20	Thomas McCaw	4			20	9		83	60			1 13 10	
82	21	Jos. Morin et P. Casavant	4			20	9	1	83	61			1 13 10	
83	22	Jos. Morin et P. Duchêne	4			20	9	2	83	62			1 13 10	
84	23	Michel Trudeau	4			20	9	3	83	66			1 13 10	
85	24	Frefflé Parent	4			20	9	3	83	63			1 17 1	
86	25	Dame Gosselin	4			20	9	3	83	63			1 17 1	
87	26	Gédéon Messier	4			20	9	1	83	66			1 17 1	
88	27	Michel Trudeau	4			20	9		83	60			1 17 1	
89	28	Dame Gosselin et T. Normandin	4			20	8	9	83	52			1 17 1	
90	29	Louis Godère	4			20	8	12½	83	48			1 17 1	
91	30	N. R. Stride	4			20	8	7½	82	37			1 17 1	
92	31	H. G. Forsyth	4			20	8		83	20			1 17 1	
93	32	André Girard, fils	4			20	7	10½	83	3			1 17 1	
94	33	André Girard	4			20	7	7	82	96			1 17 1	
95	34	N. R. Stride	4			20		7	82	96			1 17 1	
96	35	Do.	4			20		7	82	96			1 17 1	
97	36	H. G. Forsyth	4	7	5	17	4	16	68	5				
98	37	Do.	4			17	7	1	70	68			1 17 1	
99	38	Do.	4			19	1	9½	77	82				
100	39	Do.	4			21	5		86					
101	40	Do.	4			24	6	3½	98	47				

No de référence.	No du Terrier.	NOMS DES CENSITAIRES.	ETENDUE DE LA CONCESSION OU DU TERRAIN POSSÉDÉ. Front Arp.	Perches	Pieds	Arp.	Perches	Pieds	Superficie Arpents	Perches	Pieds	Les parcelles ou la totalité, ont pour délimitations celles ci-après désignées	VALEUR	Mon. de la
		Première Concession.											£ s. d.	
102	1	J. ou Bte. Bouvier	1			31	2		31	20				0 15
103	1	George Frédéric Austin	1			16	3		64	12				1 11
104	1	Félix Geoffrion				11			28					
105	2	Georg. Frederic Austin	2	3		17			37	7				1 11
106	2	Felix Geoffrion	2		6	17			28	84				0 14
107	3	Honore Pallindy	2		17	31	2		65	16				1 3
108	4	H. G. Forsyth	1	9		20	8		57					0 14
109	5	Do.	1			59	8		125	7				2 15
110	6	Do.	1			40	8		91	32				2
111	7	Do.	3			38	6		95	24				2
112	8	Philippe Normand	3	5	5	1	6		58	9				1 3
113	8	N. R. Strid	3	2	1	11			11	1				1
114	9	Philippe Normand	2			15			30					0
115	9	Edouard Morel	2			13	7		27	1				0 12
116	9, 10	Do.	1	9	17	29	7	5	59	21				1 3
117	10	J. ou Bte. Guertin	1	9	17	29	8		59					1 3
118	11	Amable Lefebvre	3		2	31			95	1				2
119	12	Gabriel Cote	2			32		3	64	7				1 12
120	12, 13	Michel Guinard	2		15	30	3		66	65				1 11
121	13	Marc Laurence	2			33			66					1 11
122	14	Clet Rix	2			33	3		66	60				1 11
123	14	F. H. Cad	1			32	6		32	40				0 15
124	33	François Lecloux	2			37			11	2				2 11
		Seconde Concession.												
125	1	François Beaudoin	3		9	30	3	3	91	5				1 7
126	2	Félix Geoffrion	3		7	30	3		91	11				1 7
127	3	Do.				30	3	1		96				1 6
128	4	Heritiers Pierre Morel				30	12	15	49	5				0 15
129	4, 5	Joseph Guertin, fils de J. Bte.	2			30	2	9						0 15
130	5	Jean Bte. Peron	1	9		30	2	9	59	5				0 15
131	6	Veuve André Després	3			30	2	9	91	25				1
132	7	G. G. Forsyth	2		3	30			63	50				0 15
133	7, 8	Do.	2			30	1	10	63	31				0
134	8	Veuve Joseph Racine	2			30	1	4	62	5				0 15
135	9	Joseph Desmarais	2	9	9	30			89	50				1 6

	No. de Tenure	NOMS DES CENSITAIRES.	ÉTENDUE DE LA CONCESSION OU DU TERRAIN POSSÉDÉ — FRONT. Arpents	Perches	Pieds	PROFONDEUR. Arpents	Perches	Pieds	SUPERFICIE. Arpents	Perches	Pieds	Emplacements en Lots à bâtir, ou pour d'autres fins spéciales pour chaque lot ou emplacement. £ s. d.	Montant de la Rente Constituée à être payée par le Censitaire. £ s. d.	Voyez références au bas.
		Paroisse de Saint Simon. Seconde Concession.—(Suite.												
136	10	Pierre Poulin	2		11½	30		16	60	50			0 18 0½	
137	10, 11	Frs. Morin dit Valcourt	2			30		16	60	18			0 18 0½	
138	11	Do.	2			30	10		60	11			0 18 0½	
139	12	Simon Cadoret	3	6	1	30		5	89	92			1 6 5	
140	13	Joseph L'Heureux	2		11½	30		5	60	31			1 4 10	
141	13	Frs. X. Gagnon	1			30			30				0 12 9½	
142	33	Pierre Connayer	2	6	11	29		9	79	56	234		1 14 4½	
		Troisième Concession.												
143	1	Hyacinthe Roireau	2			29	7	12	59	54			0 13 6	
144	1	Marcellin Roireau	1			29	7	12	29	70			0 8 11½	
145	2	Amable Roireau	3		11	29		12	90	20			1 6 8½	
146	3	Héritiers Christophe Caron	3			29	7	9	89	25			1 6 2¼	
147	1	Hyacinthe Guertin	3		3	29	7	9	89	75			1 16 11	
148	2	Pierre Boucher	3		5	29	7	9	90	7			1 17 1	
149	6	Auguste Roireau	2		7	29	7	9	60	67			0 18 6½	
150	6, 7	Jean Bte. Cadoret	2			29	7	9	59	50			0 17 10¼	
151	7	Pierre Robichaud	2		6	29	7	9	60	50			0 18 6½	
152	[illegible]	[illegible] Vital Valcourt	3		3½	30			90	50			1 6 9¼	
153	9	Louis Valcourt	1			29	7	9	29	75			0 13 9	
154	9	Augustin Cadoret	2		2½	29	8		59	55			1 7 3½	
155	10	Marcel Fournier							92	72			1 7 4¼	
156	11	Charles Maranda							79				1 3 9	
157	12	Pierre Dubaime	3		3½	29	7	9	89	82			1 6 5¼	
158	13	Léonard Vandal	3			29	8		89	30			1 6 3½	
159		Jean Valcourt	1			30			30				0 12 4½	
160		Louis Lemonde	2			30			60				1 4 8¾	
		Quatrième Concession.												
161	1	Pierre Gendron	3		1	32	2	7	97	46			1 19 11½	
162	2	Do.	2		2	32	2	7	65				1 8 2	
163	2, 3	Fabien Dupont	2			31	7	9	63	50			1 7 5¼	
164	3	Joseph Fortier	2			31	7	9	63	50			1 7 2¼	
165	4	J. Bte. Belleville	2			31	9		63	80			1 7 5	
166	4, 5	Prosper Masson	2			31	5		63	10			1 7 0¾	
167	5, 6	Frs. X. St. Laurent							155	36			3 4 4½	

Nos de référence.	No du Terrier.	NOMS DES CENSITAIRES.	ÉTENDUE DE LA CONCESSION OU DU TERRAIN POSSÉDÉ. FRONT Arpents	Perches	Pieds	PROFONDEUR Arpents	Perches	Pieds	SUPERFICIE Arpents	Perches	Pieds	Emplacements de bâtisses, ou pour d'autres fins que pour des fins agricoles. VALEUR £ s. d.	[illegible] £
		Paroisse de Saint Simon. Quatrième Concession. (Suite.)											
168	7	J. Bte. Cadoret	2	...	10½	31	3	...	62	10	...	.....	1 6 [illegible]
169	7	Frs. X. St. Laurent	...	9	...	31	...	...	27	9	...	.....	[illegible] 11
170	8	Jean Roireau	2	9	9	30	1	9	88	89	...	.....	1 16 [illegible]
171	9	Maxime Bonin	1	7	9	30	...	...	52	50	...	.....	1 2 [illegible]
172	9	Gabriel Brousseau	1	2	9	30	...	...	37	50	...	.....	0 [illegible]
173	10	Ambroise Chevrette	3	...	...	30	...	...	90	...	...	.....	1 17 [illegible]
174	11	Joseph Desl[illegible]	2	...	...	[illegible]	1	...	60	20	...	.....	1 [illegible]
175	11, 12	Joseph Brière	2	...	...	29	9	...	59	80	...	.....	1 1 [illegible]
176	12	Léon Guernon	2	...	...	29	9	...	59	80	...	.....	1 1 [illegible]
177	13	Augustin Cadoret	1	9	11	30	1	...	60	5	...	.....	1 [illegible]
178	13	J. Bte. Catineau	1	...	...	29	9	...	29	90	...	.....	0 12 [illegible]
179	33	Joseph Duchesneau, fils	3	...	...	30	1	...	90	30	...	.....	1 17 [illegible]
		Paroisse de St. Hughes. Concession de la Rivière.											
180	22	L'honorable James Leslie	8	7	9	23	2	...	202	90	...	.....	2 19 11
181	22	Frs. Bedard	3	1	...	19	...	...	58	58	...	.....	0 17 [illegible]
182	23	Barnard Gallagher	3	...	...	17	9	...	53	70	...	.....	0 15 [illegible]
183	24	Frs. Robitaille	3	...	...	...	...	...	48	...	...	.....	0 14 2
184	25	François Lussier	3	...	...	15	8	...	47	40	...	.....	0 14 [illegible]
185	26	Charles Péloquin	3	...	...	14	9	9	44	85	...	.....	0 13 3
186	27	Jos. Desmenoir	3	...	...	14	7	9	44	25	...	.....	0 12 11
187	28	J. Bte. Desmenoir	3	...	...	15	2	...	45	60	...	.....	0 13 6
188	29, 30	Frs. Levreau	6	...	...	15	1	...	90	60	...	.....	1 6 8
189	31	N. R. Stride	3	...	...	14	9	1½	44	77	...	.....	0 13 2
190	32	Do.	3	...	...	14	9	4½	44	77	...	.....	0 13 2
191	33	Do.	3	...	...	14	7	...	43	80	...	.....	0 12 10
192	34	Do.	3	...	...	14	...	8	42	15	...	.....	0 12 5
193	35	Do.	3	...	...	13	5	4½	40	57	...	.....	0 11 10
194	36	Do.	3	...	...	13	2	...	39	52	...	.....	0 11 6
195	37	Do.	3	...	...	12	7	9	38	25	...	.....	0 11 3
196	38	Dame Augustin Ponton	3	...	...	11	7	9	35	25	...	.....	0 10 4
197	39	Do.	3	...	...	10	3	...	30	90	...	.....	0 9 2
198	40	Jacques Gendron	2	6	...	9	6	...	22	70	...	.....	0 7 0

No.	NOMS DES CENSITAIRES.	ÉTENDUE DE LA CONCESSION OU DU TERRAIN POSSÉDÉ. FRONT		DE PROFONDEUR		SUPERFICIE			Emplacements ou Lots à bâtir,	Montant de la Rente		
		Arpents.	Perches.	Pieds.	Arpents.	Perches.	Pieds.	Arpents.	Perches.	Pieds.	£ s. d.	£ s. d.
	Paroisse de St. Hughes. Concession de la Rivière. — (Suite.)											
11	Sœurs de la Présentation.....	3	.....		6	8	12	20	62½	.....	.....	0 6 2
12	J. Bte. Desrosiers.....	3	.....		6	1	6	18	15	.....	.....	0 5 3
13	Benjamin Beland.....	12	.....		5	4	9	67	51	.....	.....	0 19 10
14	Dame Ramsay *cum pointe*							8	80	.....	.....	0 2 7

PROVINCE DU CANADA, }
BAS CANADA. }

Je, soussigné, HENRY JUDAH, un des Commissaires en vertu de l'Acte Seigneurial de 1854, ayant fait, conformément à la loi, le présent Cadastre de la Seigneurie de Bourchemin susnommée. Et maintenant, en procédant à clore, comme je clos finalement, par les présentes, le dit Cadastre, fixe la valeur totale des divers droits et biens lucratifs de la dite Seigneurie aux sommes suivantes, —

	$ cts.
1. Valeur des Cens et Rentes.....	17518 25
2. Valeur des Lods et Ventes :	
Pour la classe des Fonds agricoles.....	7688 50
Pour la classe des Emplacements.....	150 54
3. Valeur du Manoir et Domaine.....	2000 00
	$27357 38

Le Seigneur n'a droit à aucune autre indemnité, et il n'y a aucuns autres droits ni biens lucratifs à exercer dans cette dite Seigneurie, outre ceux qui apparaissent et qui sont énumérés ci-dessus.

De sorte que la valeur totale de la dite Seigneurie se trouve être de la somme de vingt-sept mille cent cinquante-sept piastres et trente-huit centins, à laquelle somme je la fixe.

Daté à Bourchemin, le 4 Mars, 1858.

HENY. JUDAH,

Commissaire.

Province du Canada,
Bas Canada.

Je, soussigné, HENRY JUDAH, un des Commissaires en vertu de l'Acte Seigneurial Refondu, ai fa
en triplicata et conformément à la loi, le présent Cadastre abrégé de la partie de la Seigneurie d
Bourchemin Est, possédée par G. G. Forsyth, Ecuyer.

Les rentes constituées, payables au Seigneur de cette partie de la dite Seigneurie, par les Censitaires
d'icelle, et la valeur des droits casuels, pour l'abolition desquels une indemnité est accordée, par l
Gouvernement de cette province, au dit Seigneur, pour le rachat du droit de lods et ventes, sont celles qu
apparaissent au présent Cadastre.

De plus les droits de la Couronne, dans cette partie de la dite Seigneurie, consistent dans le droit de
Quint, lequel droit de Quint est computé, en formant une année commune sur le Quint accru dans le Ba
Canada, pendant les vingt-cinq années immédiatement antérieures à la passation de l'Acte Seigneurial de
1854, et réparti sur la susdite partie de la dite Seigneurie, en vertu des dispositions du dit acte, et se monte
à une somme annuelle de vingt piastres et trente-six centins..... $20 36

Et en foi de tout ce que dessus j'ai signé.

Montréal, 24 Janvier, 1861.

Commissaire sous l'Acte Seigneurial Refondu

QUÉBEC:

Imprimé par STEWART DERBISHIRE et GEORGE DESBARATS, Imprimeur de Sa Très-Excellente Majesté la Reine

No. 28. 1861.

No. 29.

CANADA, B. C.

Procédés sous l'Acte Seigneurial de 1854 et ses amendements.

.....

CADASTRE ABRÉGÉ

DE LA PARTIE DE LA

Seigneurie de Bourchemin Est,

POSSÉDÉE PAR L'HONORABLE JAMES LESLIE, ÉCUYER.

Fait le **24 Janvier, 1861,** par **HENRY JUDAH.** , Ecuyer, Commissaire.

No de référence.	No du Terrier.	NOMS DES CENSITAIRES.	ÉTENDUE DE LA CONCESSION OU DU TERRAIN POSSÉDÉ. FRONT. Arpents.	Perches.	Pieds.	PROFONDEUR. Arpents.	Perches.	Pieds.	SUPERFICIE. Arpents.	Perches.	Pieds.	Emplacements ou Lots à bâtir, ou pour d'autres fins que pour des fins agricoles. VALEUR. £	s.	d.	Montant de la Rente Constituée à être payée par le Censitaire. £	s.	d.	Voyez référence au lieu.
		Village de Saint Simon.																
1	1	Rémi Racine								50		25	0	0	0	0	1	
2	2	Abraham Quintal								75		11	13	4	0	0	1	
3	3	Veuve Thomas Maheux							1			12	0	0	0	0	1	
4	4	Narcisse Plante								25		50	0	0	0	0	0½	
5	5	Joseph Baby								50		25	0	0	0	0	1	
6	6	Do.								25		25	0	0	0	0	0½	
7	7	Pierre Ledoux							1			125	0	0	0	0	4	
8	8	Joseph L'Heureux								75		100	0	0	0	0	1	
9	9	J. Bte. Bouvier								25		50	0	0	0	0	0½	
10	10	Alfred Brien								6		300	0	0	0	0	6	
11	11	Terrain de la Fabrique								6		.....			.....			
12	12	Vincent Cazault								1	50	2	10	0	0	0	2	
13	13	Antoine Arpin								5		12	10	0	0	0	5	
14	14	Louis Martin								75		25	0	0	0	0	1	
15	15	Eustache Laban								50		30	0	0	0	0	1	
	16	Pierre Larocque							33	108		11	13	4	0	0	0	
	17	J. B. Larocque							33	108		37	7	8	0	0	0	
	18	Louis Martin								40		75	0	0	0	0	1	
	19	F. X. Cadieux								25		75	0	0	0	0	0	
	20	Do.								25		25	0	0	0	0	0½	
3	21	Do.								50		15	0	0	0	0	1	
	22	Magloire Leclerc								50		25	0	0	0	0	1	
		F. X. Cadieux								50		25	0	0	0	0	1	
		Pierre Brunelle								50		37	10	0	0	0	1	
	25	Vincent Cazault							1	25		60	0	0	0	0	1	
	26	Joseph Amiot							1	25		40	0	0	0	0	1	
	27	Antoine Blais							33	108		25	0	0	0	0	0	
	28	J. Bte. Bouvier							33	108		25	0	0	0	0	0½	
	29	Antoine Cadoret								75		50	0	0	0	0	1	
	30	Les Commissaires d'Ecoles								50		.....			0	0	1	
31	31	Frs. Morin								50		100	0	0	0	0	1	
	32	Frs. Cadoret								50		40	0	0	0	0	1	
	33	F. X. Cadieux								25		20	0	0	0	0	0	
	34	Do.								50		10	0	0	0	0	1	
	35	Do.								25		50	0	0	0	0	0½	
32	36	Roy et Beauchamp								50		300	0	0	0	0	1	

No. de référence.	No. du Terrier.	NOMS DES CENSITAIRES.	ÉTENDUE DE LA CONCESSION OU DU TERRAIN POSSÉDÉ. FRONT. Arpents.	Perches	Pieds.	PROFONDEUR. Arpents.	Perches.	Pieds.	SUPERFICIE. Arpents.	Perches	Pieds.	Emplacements ou Lots à bâtir, ou pour d'autres fins que pour des fins agricoles. VALEUR. £	s.	d.	Montant de Rente Constituée à cette fois par Censitaire. £	s.	d.
		Village de Saint Simon.— (Suite.)															
37	37	F. X. Cadieux								25		12	10	0	0	0	1
38	38	François Dupré								50		12	10	0	0	0	2
39	39	F. X. Cadieux								25		12	10	0	0	0	1
40	40	Le Seigneur								25							
41	41	Prudent Lecuyer								25		12	10	0	0	0	0
42	42	Antoine Gauthier							2			25	0	0	0	0	2
43	43	Paul Beauregard							1			20	0	0	0	0	1
44	44	Louis Dupont							6			83	6	8	0	0	6
		Paroisse de Saint Simon. Première Concession.															
45	15	Frs. St. Germain	2			31	5		63						1	5	11
46	15, 16	Simon Gendron	2			29	4	9	58	90					1	4	2
47	16	F. X. Cadieux	1		7	27	5	9	28	62					0	11	8
48	16, 17	Joseph Morel	2			26	9	4½	53	86					1	2	5
49	17	F. X. Cadieux	1	9	14	24	8	9	49	60					1	0	4
50	18	J. C. David	1	9	14	24	8	9	49	60					1	0	4
51	18, 19	Arsene Rivard	2			24	5	9	49	10					1	0	4
52	19	Joseph Amiot	2			25	6	9	51	34					1	1	0
53	20	François Bergeron	2			27	3		54	60					1	2	0
54	20, 21	François Morin	2			30		9	60	10					1	4	9
55	21	Le Terrain du Moulin	2		1½	24			48	20					0	19	10½
56	22	Joseph Bachant	1	9	7	24	5		47	50					0	19	6
57	22, 23	—— Tremblay	1	9	16	31	5		62	65					1	5	10
58	23	J. Bte. Duchesneau							57	97					1	3	1
59	24	—— Desmarais							58	83					1	4	1
60	24	Le. G. Guertin	1			30			30						0	12	3
61	25	J. McFee	1			30			30						0	12	3
62	25	André Dubreuil	2			29	7	9	59	75					1	4	7
63	26	Jocelain Dupré	2			31	6	9	63	30					1	6	3
64	26, 27	François Dupré	2			33	2	9	66	50					1	7	1½
65	27	Pierre Guertin	2			35	5		71						1	9	2½
66	34	Michel Meheux	3		5	30			105						2	3	1
		Seconde Concession.															
67	14	F. X. Gagnon	1			30			30						0	12	1½
68	14	Marcel Fournier	2			30			60						1	1	8

No. de référence.	No. du Terrier.	NOMS DES CENSITAIRES.	ETENDUE DE LA CONCESSION OU DU TERRAIN POSSÉDÉ. FRONT. Arpents.	Perches.	Pieds.	PROFONDEUR. Arpents.	Perches.	Pieds.	SUPERFICIE. Arpents.	Perches.	Pieds.	Emplacements ou Lots à bâtir, ou pour d'autres fins que pour des fins agricoles. VALEUR. £ s. d.	Montant de la Rente Constituée à etre payée par le Censitaire. £ s. d.	Voyez référence au bas.
		Paroisse de Saint Simon. Seconde Concession.—Suite.)												
[illegible]	15	J. Bte. Charron	2			30			60			.....	1 4 8½	
[illegible]	15, 16	Frs. Morin Valcourt	2			30			60			.....	1 4 8½	
[illegible]	16	Etienne Langelier	2			30			60			.....	1 4 8½	
[illegible]	17	Laurent Colin	2			30			60			.....	1 4 8½	
[illegible]	17	Frs Morin Valcourt	2			30			60			.....	1 4 8½	
[illegible]	18	Eusèbe Cartier	2			30			60			.....	1 4 8½	
[illegible]	18	François Bouvier	1			30			30			.....	0 12 4¼	
[illegible]	19	Frs. Robichaud	2			30			60			.....	1 4 8½	
[illegible]	19	François Bouvier	1			30			30			.....	0 12 4¼	
[illegible]	20	Jos. Duchesneau	2			30			60			.....	1 4 8½	
79	20	Joseph Charron	1			29			29			.....	0 11 11	
80	21	Jean Turcotte	1			29			29			.....	0 11 11	
81	21	F. X. Cadieux	2			29	5		59			.....	1 4 4	
82	22	—— Paquette							1			10 0 0	0 0 1	
83	22	Jean Langelier, fils	2			29	2	9	58	50		.....	1 4 2	
84	22, 23	F. X. Brault	2			30			60			.....	1 4 8½	
85	23	Jacques Brunette	2			30			60			.....	1 4 8½	
[illegible]	24	Pierre Langelier	2			30			60			.....	1 4 8½	
87	24, 25	Pierre Larochelle	2			30			60			.....	1 4 8½	
[illegible]	25	Simon Cadoret	2			30			60			.....	1 4 8½	
[illegible]	26	—— Nairne	2			30			60			.....	1 4 8½	
[illegible]	26	François Jarrêt	1			30			30			.....	0 12 4¼	
[illegible]	34	Jacques Gaudry dit Bourbonnière	3			30			90			.....	1 17 1	
		Troisième Concession.												
	14	C. F. Peloquin	3			30			90			.....	1 17 1	
[illegible]	15	Louis [illegible]	3			30			90			.....	1 17 1	
[illegible]	16	Narcisse [illegible]	3			30			90			.....	1 17 1	
[illegible]	17	Joseph [illegible]	3			30			90			.....	1 17 1	
[illegible]	18	Pierre Larochelle	1			30			30			.....	0 12 4¼	
[illegible]	18	Jacques Brodeur	2			30			60			.....	1 4 8½	
[illegible]	19	Jean Bte. Lavallée	2	5		30			75			.....	1 10 8	
[illegible]	19, 20	Joseph Marin	1	5		30			45			.....	0 18 6½	
[illegible]	20	Joseph Brault	1	5		30			45			.....	0 18 6½	
[illegible]	20	[illegible]	1	5		30			45			.....	0 18 6½	

No. de référence.	No. du Terrier.	NOMS DES CENSITAIRES.	ÉTENDUE DE LA CONCESSION OU DU TERRAIN POSSÉDÉ. FRONT. Arpents.	Perches.	Pieds.	PROFONDEUR. Arpents.	Perches.	Pieds.	SUPERFICIE. Arpents.	Perches.	Pieds.	Emplacements ou Lots non batis, ou pour d'autres fins que pour des fins agricoles. VALEUR. £ s. d.	Montant de la Rente Constituée à être payée par le Censitaire. £ s. d.
		Paroisse de Saint Simon. Troisième Concession.— (Suite.)											
102	21	P. S. Denis	2			30			60				1 1
103	22	Eusèbe Benoit	3			30			90				1 17 1
104	23	Ambroise Chevrette	2			30			60				1 1
105	23	Frs. X. Jodoin	1			30			30				0 12
106	24	Do.	1			30			30				0 12
107	24	Joseph Marin	2			30			60				1 1
108	25	Pierre Larochelle	2			30			60				1 1
109	25	Louis Larochelle	1			30			30				0 12
110	26	Charles Goulet	2			30			60				1 1
111	26	Louis Larochelle	1			30			30				
112	34	Pierre Vandal	3			30			90				1 17 1
		Quatrième Concession.											
113	14	J. Bte. Brindamour	1			30			30				0 12
114	14	Joseph Giard	2			30			60				1 1
115	15	Pierre Bouthillette	1	5		30			47				
116	15	Jacques Bouthillette	1	5		30			45				0 18
117	16	Didace Bouthillette	1	5		30			45				0 18
118	16	André Dubreuil, fils	1	5		30			45				0 18
119	17	Michel Provencher	3			30			90				1 17 1
120	18	Joseph Wilmet	3			30			90				1 17 1
121	19	Emmanuel Forcier	3			30			90				1 17 1
122	20	Morse C[illegible]	1			[illegible]			[illegible]				
123	20	Antoine Ma[illegible]	2			[illegible]			[illegible]				
124	21	Joseph Amiot	3			30			90				1 17 1
125	22	Frs. Mandeville	3			30			90				1 17 1
126	23	Ambroise Fortier	1	5		30			45				0 18
127	23	Azarie Cormier	1	5		30			45				0 18
128	24	Pierre [illegible]son	[illegible]			[illegible]			[illegible]				1
129	24	Augustin Grandpré	1			30			30				
130	25	Do.	1			30			30				
131	25	François Hétu	2			30			60				
132	26	Jacques Grenon	2			30			60				1
133	26	Alexis Bouvier	1			[illegible]			[illegible]				
134	34	Joseph Langelier	1	5		30			45				
135	34	Frs. Robichaud	1	5		30			45				

No. du Terrier.	NOMS DES CENSITAIRES.	ÉTENDUE DE LA CONCESSION OU DU TERRAIN POSSÉDÉ. FRONT. Arpents.	Perches.	Pieds.	PROFONDEUR. Arpents.	Perches.	Pieds.	SUPERFICIE. Arpents.	Perches.	Pieds.	Emplacements ou Lots à bâtir, ou pour d'autres fins que pour des fins agricoles. VALEUR. £ s. d.	Montant de la Rente Constituée à être payée par le Censitaire. £ s. d.	Voyez référence au bas.
	Paroisse de Saint Hughes. Concession de la Rivière, aussi appelée Chibouette.												
136	13 Bazile Lagacé	3			41			123				1 16 2½	
137	14 Joseph Lagacé	3			41			123				1 16 2½	
138	15 François Dolbec	3			41			123				1 16 2½	
139	16 Do.	3			25			75				1 2 2	
140	17, 18 Louis Lagacé							46				0 13 4	
141	19, 20 Paul Lafleur	12			30			360				5 6 6	
142	21 John Whitman	3			30			90				1 6 7½	
143	22 Le Seigneur							90					
												£117 11 4½	

PROVINCE DU CANADA, BAS CANADA.

Je soussigné, HENRY JUDAH, un des Commissaires en vertu de l'Acte Seigneurial de 1854, certifie avoir fait, conformément à la loi, le présent Cadastre de la partie de la Seigneurie de Bourchemin ci-dessus-nommée. Et maintenant, en procédant à clore, comme je clos finalement, par les présentes, le dit Cadastre, je fixe la valeur totale des divers droits et biens lucratifs de la dite Seigneurie, aux sommes suivantes, viz :

	$	cts.
1o. Valeur des cens et rentes	7837	83
2o. Valeur des lods et ventes		
Pour la classe des fonds agricoles	3347	21
Pour la classe des Emplacements	851	92
3o. Valeur des domaine et biens Seigneuriaux	2000	00
	$14036	96

Le Seigneur n'a droit à aucune autre indemnité, et il n'y a aucuns autres droits ni biens lucratifs à nommer dans cette dite Seigneurie, outre ceux qui apparaissent et qui sont énumérés ci-dessus.

De sorte que la valeur totale de la dite Seigneurie se trouve être de la somme de quatorze mille trente-six piastres et quatre-vingt-seize centins, à laquelle somme je la fixe.

Daté à Bourchemin, le 4 Mars, 1858.

HENRY JUDAH,
Commissaire.

Province du Canada,
Bas Canada.

Je, soussigné, HENRY JUDAH, un des Commissaires en vertu de l'Acte Seigneurial Refondu fait, en triplicata et conformement à la loi, le présent cadastre abrégé de la partie de la Seigneurie de Bourchemin Est, possédée par l'Honorable James Leslie.

Les rentes constituées, payables au Seigneur de cette partie de la dite Seigneurie, par les censitaires d'icelle, et la valeur des droits casuels, pour l'abolition desquels une indemnité est accordée, par le gouvernement de cette province, au dit Seigneur, pour le rachat du droit de lods et ventes, sont celles qui paraissent au présent cadastre.

De plus les droits de la couronne, dans cette partie de la dite Seigneurie, consistent dans le droit de quint, lequel droit de quint est computé, en formant une année commune sur le quint accru dans le Canada, pendant les vingt-cinq années immédiatement antérieures à la passation de l'Acte seigneurial de 1854, et réparti sur la susdite partie de la dite seigneurie, en vertu des dispositions du dit acte, et se monte à une somme annuelle de dix piastres et cinquante-trois centins..... $10 53

Et en foi de tout ce que dessus j'ai signé.

Montréal, 24 Janvier, 1861

Commissaire sous l'Acte Seigneurial Refondu

QUÉBEC:
Imprimé par STEWART DERBISHIRE et GEORGE DESBARATS, Imprimeur de Sa Très-Excellente Majesté la Reine
1861.

No. 30.

CANADA. B. C.

Procédés sous l'Acte Seigneurial de 1854 et ses amendements.

CADASTRE ABRÉGÉ

DE LA

SEIGNEURIE DE BOURGMARIE, OUEST,

POSSÉDÉE PAR AIMÉ MASSUE, FILS, ÉCUYER.

Fait le 24 Janvier, 1861. par HENY. JUDAH, Ecuyer, Commissaire.

		NOMS DES CENSITAIRES.	ETENDUE DE LA CONCESSION OU DU TERRAIN POSSÉDÉ.									Emplacements [illegible]	[illegible]			[illegible]
			[illegible]	[illegible]	[illegible]	[illegible]	[illegible]	[illegible]	[illegible]	[illegible]	[illegible]					
		Première Concession.										£ s. d.	£	s.	d.	
	44	Jos. Robidoux, Junior.....	2	5...	1.....				2	50...		.....	0	0	5	
	44	Regis Robidoux, fils.....	...	5...	2.....				1.....			.....	0	0	2½	
	45	Do.	1	5...	1.....				6.....			.....	0	0	5	
	45	J. Bte. Provençal.....	1	5...	6.....				9.....			.....	0	0	8½	
	46	Do.	...	5...	8.....				1.....			.....	0	0	8½	
	[illegible]	Frs. Lambert.....	[illegible]	.....	1[illegible]				20.....			.....	0	3	7½	
	46	Hubert Morin.....	...	5...	11.....				[illegible]	50...		.....	0	1	0	

ERRATA.

No. de référence.		Nature de l'Erreur.				
10	No. du Terrier.....	*au lieu de*	Pt. ½ 43.....	*lisez*	Pt. ½ 48
105	Nom.....	"	St. Arnaud.....	"	St. Amand
107	Do.	"	St. Arnaud.....	"	St. Amand

Bourgmarie, Ouest. No. 30.

	[illegible]	[illegible]	1	5...	36	5...	[illegible]	75...		.....		0	1	[illegible]	
	[illegible]	Pierre Pic[illegible].....	1	5...	36	5...	5[illegible]	75...		.....		0	1	3	
2	[illegible]	J. Bte. [illegible]	.....		6	...	10[illegible]	[illegible]...		.....		0	[illegible]	5½	
	55	Pierre G[illegible].....	[illegible]	8...	36	2...	101	70...		.....		0	7	10	
	56	[illegible]	[illegible]	.....	36	2...	1[illegible]	[illegible]...		.....		0	[illegible]	1	
	[illegible]57	[illegible] Lamontagne.....	.....				[illegible]	57	162	.....		0	[illegible]	[illegible]	
	½57	J. Bte. Lamontagne.....	.....				[illegible]	57	162	.....		0	[illegible]	[illegible]	
	[illegible]	J. Bte. Cartier	1	[illegible]...	33	5...	[illegible]	25...		.....		0	9	0½	
	[illegible]	[illegible]	1	5...	[illegible]	...	[illegible]	[illegible]...		.....		[illegible]			
	[illegible]	Ant. Cartier, et son fils J. Bte.	1	5...	[illegible]	.....	49	50...		.....		0	3	10	
	[illegible]	Joseph Therien.....	1	5...	33.....		49	50...		.....		0	3	10	
	[illegible]	J. Bte. Allard.....	1	5...	33.....		49	50...		.....		0	3	10	
	[illegible]	Louis Coenoir.....	1	5...	33.....		49	50...		.....		0	3	10	
	61	J. Bte. Therien.....	3.....		32	5...	97	50...		.....		0	17	3	
32	½62	Do.	1.....		32	5...	32	50...		.....		0	2	6	
	[illegible]	Toussaint Auclaire.....	2.....		32	5...	65.....			.....		0	5	0½	
	63	Joseph Therien.....	3.....		32	5...	97	50...		.....		0	7	7	
	[illegible]64	Frs. Brousseau, Augt. Piche et Olivier Brousseau....	1	5...	32	5...	48	75...		.....		0	3	10	
	½64	Gabriel Brousseau	1	5...	32	5...	48	75...		.....		0	3	10	

1° *Bourgmarie, Ouest.*

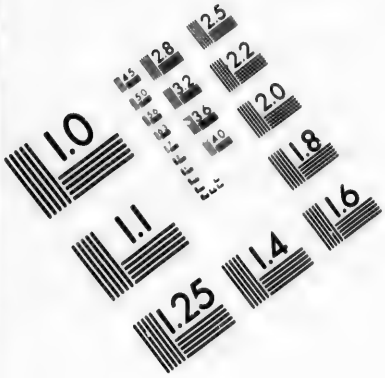

IMAGE EVALUATION TEST TARGET (MT-3)

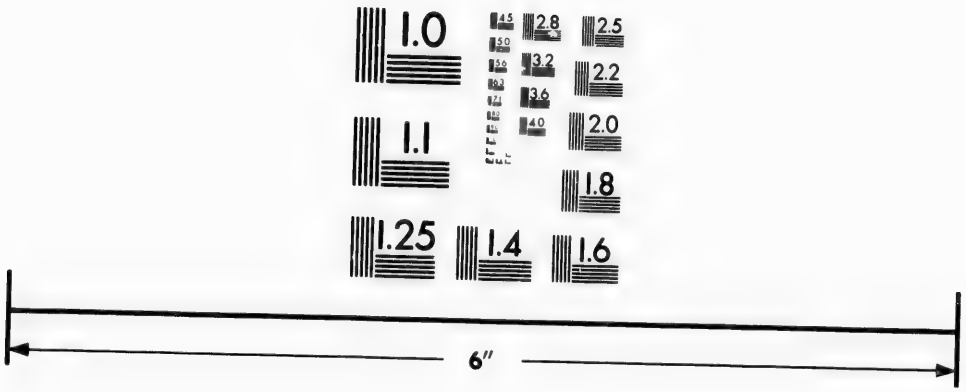



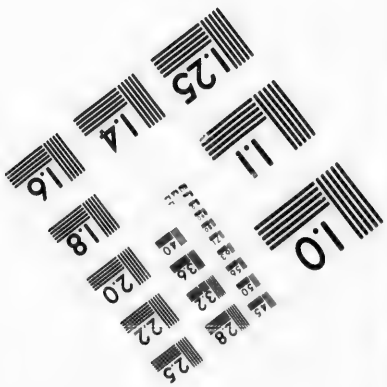

Photographic Sciences Corporation

23 WEST MAIN STREET
WEBSTER, N.Y. 14580
(716) 872-4503

[illegible]	Nos du Terrier	NOMS DES CENSITAIRES.	ÉTENDUE DE LA CONCESSION OU DU TERRAIN POSSÉDÉ. FRONT. Arpents.	Perches.	Pieds.	PROFONDEUR. Arpents.	Perches.	Pieds.	SUPERFICIE. Arpents.	Perches.	Pieds.	Emplacements ou Lots à bâtir, ou pour d'autres fins que pour des fins [illegible]	Montant de la Rente Constituée à être payée par le Censitaire	Voyez référence au bas.
		Première Concession.										£ s. d.	£ s. d.	
[illegible]	Partie 44	Jos. Robidoux, Junior	2	5	...	1	...	...	2	50	...	.....	0 0 5¼	
[illegible]	" 44	Regis Robidoux, fils	...	5	...	2	...	...	1	...	...	.....	0 0 2½	
[illegible]	" 45	Do.	1	5	...	4	...	...	6	...	...	.....	0 0 5¼	
[illegible]	" 45	J. Bte. Provençal	1	5	...	6	...	...	9	...	...	.....	0 0 8½	
[illegible]	" 46	Do.	...	5	...	8	...	...	4	...	...	.....	0 0 8¾	
[illegible]	" 46	Frs. Lambert	2	...	...	10	...	...	20	...	...	.....	0 3 7¼	
[illegible]	" 46	Hubert Morin	...	5	...	11	...	...	[illegible]	50	...	.....	0 1 0	
[illegible]	" 47	Do.	1	5	...	12	...	...	18	...	...	.....	0 1 4½	
[illegible]	partie 47, 48	J. Bte. Lebrun	[illegible]	5	...	16	...	...	[illegible]	...	...	.....	0 [illegible] 0	
1	Pt. 43	Olivier Giguere	1	...	...	18	...	...	18	...	...	.....	0 1 5	
11	Pt. 48	Elizabeth Taurel	...	5	...	19	...	...	9	50	...	.....	0 0 9	
12	partie 48, 49	J. Bte. Giguère	1	7	9	21	6	...	37	80	...	.....	0 2 11½	
1[illegible]	Pt. 49	François Giguère	1	7	9	21	6	...	43	5	...	.....	0 3 1¼	
1[illegible]	Pt. 50	J. Bte. Giguère, Senior	3	...	...	26	5	...	79	50	...	.....	0 6 1½	
15	Pt. 51	Frs. Lambert	3	...	...	31	5	...	94	50	...	.....	0 7 2½	
16	Pt. 52	Solomon Forcier	1	5	...	34	5	...	54	75	...	.....	0 9 3	
17	Pt. 52	Olivier Giguere	1	5	...	35	5	...	53	25	...	.....	0 [illegible]	
18	53	Do.	1	5	...	36	5	...	54	75	...	.....	0 4 3	
1[illegible]	53	Pierre Piché	1	5	...	36	5	...	54	75	...	.....	0 4 3	
2[illegible]	54	J. Bte. Cartier	3	...	...	26	5	...	109	50	...	.....	0 8 5¼	
[illegible]	55	Pierre Gelinas	2	8	...	36	2	...	101	70	...	.....	0 7 10	
[illegible]	56	Louis Giguère	3	...	...	36	2	...	108	60	...	.....	0 8 4	
[illegible]	57	Théophile Lamontagne	...	...	...	...	...	...	44	57	162	.....	0 9 5	
[illegible]	57	J. Bte. Lamontagne	...	...	...	...	...	...	44	57	162	.....	0 9 5	
[illegible]	58	J. Bte. Cartier	1	5	...	33	5	...	50	25	...	.....	0 9 0¼	
[illegible]	[illegible]	Antoine Cartier	1	5	...	33	5	...	50	25	...	.....	0 [illegible]	
[illegible]	59	Ant. Cartier, et son fils J. Bte.	1	5	...	33	...	...	49	50	...	.....	0 3 10	
[illegible]	59	Joseph Thérien	1	5	...	33	...	...	49	50	...	.....	0 3 10	
29	60	J. Bte. Allard	1	5	...	33	...	...	49	50	...	.....	0 3 10	
[illegible]	60	Louis Cotenoir	1	5	...	33	...	...	49	50	...	.....	0 3 10	
[illegible]	61	J. Bte. Thérien	3	...	...	32	5	...	97	50	...	.....	0 17 3	
32	62	Do.	1	...	...	32	5	...	32	50	...	.....	0 2 6	
[illegible]	62	Toussaint Auclaire	2	...	...	32	5	...	65	...	...	.....	0 5 0½	
[illegible]	63	Joseph Thérien	3	...	...	32	5	...	97	50	...	.....	0 7 7	
[illegible]	64	Frs. Brousseau, Augt. Piché et Olivier Brousseau	1	5	...	32	5	...	48	75	...	.....	0 3 10	
	64	Gabriel Brousseau	1	5	...	32	5	...	48	75	...	.....	0 3 10	

No. de réénance.	No. du Terrier.	NOMS DES CENSITAIRES.	ÉTENDUE DE LA CONCESSION OU DU TERRAIN POSSÉDÉ. FRONT. Arpents.	Perches.	Pieds.	PROFONDEUR. Arpents.	Perches.	Pieds.	SUPERFICIE. Arpents.	Perches.	Pieds.	Emplacements ou Lots à bâtir, ou pour d'autres fins que pour des fins agricoles VALEUR. £	s.	d.	Montant Rente Constituée à être payée par le Censitaire. £	s.
		Première Concession.—(Suite.)														
37	Pt. 65,66	J. Bte. Piché							124						0	9 6
38	Pt. 66,67	J. Bte. Robidoux	5		4 19				95						0	7 4½
39	Pt. 68	J. Bte. Thérien	3		10				30						0	5 4½
40	Pt. 69	Do.							3						0	0 7
41	Pt. 70	Joseph Thérien	1		1				1						0	0 1½
		Deuxième Concession nommée Thiersant.														
42	Pt. 38	Narcisse Taurel	1	5	1				1	50					0	0 8¼
43	Pt. 38 partie.	J. Bte. Méthot	1	5	3				4	50					0	1 5
44	39,40,41	Gédéon Durocher	9		11				99						1	17 1½
45	Pt. 42	Michel Gaucin, fils	3		21				63						1	3 9½
46	Pt. 43 partie.	Joseph Gaucin	1	5	24				36						0	13 7
47	43,444	Esdras Gaucin	2	5	28				70						1	6 4½
48	½ 44	Joseph Gaucin, père	1		30	3			30	30					0	11 5½
49	444,445	Joseph Riendeau	2		30	3			60	60					1	3 5½
50	⅝ 45	Olivier Bonin	2		30	3			60	60					1	2 11
51	46	Benjamin Riendeau	3		30	3			90	90					1	14 4½
52	½ 47	Frs. Riendeau	1		30	3			30	30					0	11 7½
53	⅝ 47	Célestin Riendeau	2		30				60	60					1	3 1
54	½ 48	J. Bte. Robidoux	1	5	1½ 30	4			45	60	162				0	17 10
55	½ 48	Antoine Robidoux	1	5	1½ 30	4			45	60	162				0	17 10
56	⅝ 49	Pierre Badayac	2		2 30	4			61	21					1	3 2½
57	449,450	J. Bte. Valois	2		4 30	5			61	84					1	3 2½
58	⅝ 50	Joseph Valois	2		4 30	5			61	84					1	3 2½
59	51	Louis Badayac	3		3 30	6	9		92	32					1	15 0
60	⅛ 52	Ambroise Archambault	1		2 30	6	9		30	99					0	11 9½
61	452,53	Isidore Boisteau	5		30	7			153	50					2	18 2½
62	⅝ 54	Gédéon Boisteau	2		2 30	7	9		61	50					1	3 5
63	⅛ 54	Joseph Lebrun	1		2 30	7	9		30	75					0	11 9½
64	Pt. 55	Louis Jalbert							66	60					1	5 4½
65	Pt. 55	Michel Languirand			20	8			10	40					0	3 11¼
66	P.55,56	Narcisse Joyal	1	5	10				15						0	5 8¼
67	P.55,56	Maxime Lavallée	1	5	20	8			31	20					0	11 10½
68	⅝ 56	Michel Benoit	2		2 30	9			62	18					1	3 8½
69	½ 57	Charles Benoit	1	5	½ 30	9	9		46	59					0	17 9¼
70	Pt. 57	Théophile Joyal	1	5	½ 10				15	5					0	5 8¼

No. de référence.	No. du Terrier.	NOMS DES CENSITAIRES.	ÉTENDUE DE LA CONCESSION OU DU TERRAIN POSSÉDÉ. FRONT. Arpents.	Perches.	Pieds.	PROFONDEUR. Arpents.	Perches.	Pieds.	SUPERFICIE. Arpents.	Perches.	Pieds.	Emplacements ou Lots à bâtir, ou pour d'autres fins que pour des fins agricoles. VALEUR. £ s. d.	Montant de la Rente Constituée à être payée par le Censitaire. £ s. d.	Voyez référence au bas.
		Deuxième Concession nommée Thiersant.—(Suite.)												
71	Pt. 57	Michel Mathieu, fils	1	5	½	20	9	9	31	65			0 12 1	
72	⅔ 58	Joseph Beaudreau	2		2	31			62	17			1 3 8¼	
73	⅓ 58	Charles Beaudreau	1			31			31				0 11 9½	
74	59	Joseph Taurel, fils							85	65			1 12 5½	
75	Pt ½ 60	Héritiers Amable Robidoux	1	5		23			34	50			0 12 3½	
76	Pt ½ 60	Edouard Leclaire	1	5	2	20			30	20			0 10 10	
77	Pt ½ 61	J. Bte. Boisteau	1	5	1	18			27	2			0 10 3¾	
78	Pt ½ 61	Michel Cantara	1	5	1	15			22	57			0 8 7¼	
79	Pt. 62	Joseph Parenteau, fils	3		2	11			33	12			0 12 7¾	
80	Pt. 63	Joseph Peltier	3		3	6			18	6			0 6 11	
81	Pt ½ 64	George Proulx	1	5	1	3			4	52			0 1 8½	
82	Pt ½ 64	Narcisse Parenteau	1	5	1	1			1	51			0 0 6¾	
		Haut de la Troisième Concession nommée St. Thomas.												
83	Pt ⅓ 14	Bénoni Salvail	1	5		1			1	50			0 0 7¼	
84	Pt. 15	Jean Véronneau	3			5			15				0 5 4¼	
85	Pt ⅔ 16	Joseph Peltier	2			8			16				0 5 8½	
86	Pt ⅓ 16 ⅓ 17	Antoine Nadeau	2			10			20				0 7 1¾	
87	Pt ⅔ 17	Jean Nadeau	2			12			24				0 8 6¾	
88	Pt. 18	Thomas Soyer	3			15	5		46	50			0 16 8	
89	Pt ⅔ 19	Louis Valois, fils	2			19			38				0 13 6¾	
90	Pt. ⅓ 19 ⅓ 20	Désiré Féron	2			22			44				0 15 8¾	
91	Pt ⅔ 20	Jean Godin	2			24			48				0 17 1¼	
92	Pt ½ 21	Martel Cournoyer	1	5		28			42				0 14 11½	
93	Pt ½ 21	Antoine Parenteau	1	5		30			45				0 16 0½	
94	Pt ⅔ 22	Michel Mathieu, fils	2			20			40				0 14 6	
95	Pt. ⅓ 22 ⅓ 23	Thomas Soyer	2			20			40				0 14 6	
96	Pt. ⅓ 22 ⅓ 23	Louis Bibaud	4			11			44				0 15 3	
97	⅔ 23	François Vadnais, père	2			31			62				1 2 1½	
98	⅔ 24	Michel Mathieu, fils	2			31			62				1 2 1½	
99	⅓ 24	Calixte Gélinas	1			31			31				0 11 0¾	
100	Pt. ½ 25	Modeste Raiche, fils	1			21			21				0 7 5½	
101	Pt. ½ 25	Michel Mathieu, fils	1			10			10				0 3 6½	
102	⅔ 25	Jean Godin	2			31			62				1 2 1½	
103	⅓ 26 ⅓ 26	Benjamin Féron	2			31			62				1 2 1½	
104	⅔ 27	Olivier Bonenfant	3			31			93				1 13 1¾	

No de référence	No du Terrier	NOMS DES CENSITAIRES.	ÉTENDUE DE LA CONCESSION OU DU TERRAIN POSSÉDÉ — FRONT			— PROFONDEUR			Étendue des terrains en bois ou autres qui ne sont pas compris dans les dénombrements	Montant de la Rente
			Arpents	Perches	Pieds	Arpents	Perches	Pieds		£ s. d. Cy.
		Haut de la Troisième Concession nommée St. Thomas. — (Suite.)								
105	27, 1/2 28	Remi St. Armand	2		31	62				1 2 1
106	2/3 28	Charles Lemaître Auger	2		31	62				1 2
107	1/3 29	Remi St. Armand	1		31	31				0 11
108	1/2 29, 1/2 29	Frs. Lampron	1		31	31				0 11
109	1/3 30	Félix Raîche	2		31	62				1
110	1/3 30	Modeste Raîche, fils	2		31	62				1
111	1/2 31	Emmanuel Paul Hus	1	5	31	46	50			0 16
112	1/2 31	Alexandre Nadeau	1	5	31	46	50			0 16
113	1/2 32	Félix Raîche	1	5	31	46	50			0 16
114	1/2 32	Louis Parent	1	5	31	46	50			0 16
115	1/2 33	Antoine Maillioux	1	5	31	46	50			0 16
116	1/2 33	Pierre Contois	1	5	31	46	50			0 16
117	34	J. Bte. Bibaud	3		31	93				1 13
118	2/3 35	Alexis Contois	2		31	62				1 2
119	1/3 35, 1/3 36	Hospice Lepine				64				1 2
120	Pt. 2/3 36	Ambroise Archambault	2		27	54				0 19
121	Pt. 2/3 37	Edouard Chauvin	2		23	46				0 16
122	1/3 37, 1/3 38 partie	Calixte Bibaud	2		19	38				0 13
123	Pt. 1/3 38	Félix Désautels	1	5	16	24				0 8
124	1/3 38, 1/3 39 partie	Charles Lamothe	1	5	13	19	50			0 7
125	Pt. 2/3 39	Félix Lamothe	2		12	24				0 8
126	Pt. 1/2 40	J. Bte. Désautels	1	5	11	16	50			0 6
127	Pt. 1/2 40	Olivier Lamothe	1	5	9	13	50			0 4
128	Pt. 41	J. Bte. Théroux	3		5	15				0 5
129	Pt. 1/2 42	Narcisse Parenteau	1	5	1	1	50			0 0
		Haut de la Quatrième Concession nommée Ste. Sophie.								
130	Pt. 3/4 9	Joseph Parent	2	2	9	3	3	7	12	0 2
131	Pt. 1/4 9	Onézime Deguire	1	5	6	3		9	45	0 3
132	Pt. 1/4 9	Joseph Deguire, fils	1	5	9	3		13	95	0 5
133	Pt. 10	Guillaume Rivard	3	5	10	3		36	5	0 12
134	Pt. 10	Augustin Rivard						11	7	0 15
135	11	Zéphirin Rivard	2	2	13	9		30	38	0 10
136	12	Olivier Deguire	2	9	15	11	9	41	92	0 15
137	13	J. Bte. Houle	3		11	2	6	42	60	0 15
138	1/2 14	Maxime Proulx	1	5	11	4		21	60	0 7

No. du Terrier.	NOMS DES CENSITAIRES.	ETENDUE DE LA CONCESSION OU DU TERRAIN POSSÉDÉ — FRONT. Arpents.	Perches.	Pieds.	PROFONDEUR. Arpents.	Perches.	Pieds.	SUPERFICIE. Arpents.	Perches.	Pieds.	Emplacements où Lots à bâtir, ou pour d'autres fins que pour des fins agricoles. VALEUR. £ s. d.	Montant de la Rente Constitutive à être payée par le Censitaire. £ s. d.	Voyez corrections au bas.
	***Haut de la Quatrième Concession nommée Ste. Sophie.*— (Suite.)**												
109	½ 11 Bazile Proulx	1	5		11	1		21	60		.....	0 7 9¾	
110	½ 15 Théophile Forcier		7	9	11	5		10	81		.....	0 3 11½	
111	½ 15, 16 Louis Lalancette	3	7	9	11	6	9	54	86		.....	0 19 9½	
112	17 François Tardif	3			11	8	13	44	62		.....	0 16 1½	
113	" Louis Lalancette							5	25		.....	0 1 4	
114	18 Henri Petrin	1	5		15	3	13	70	68		.....	0 0 1½	
115	½ 19 Jean Villiard	1	11	1	15	3	9	22	80		.....	0 8 3	
116	½ 19 Olivier Bonenfant	1	11	1	15	3	9	22	80		.....	0 8 3	
117	20, 21 Olivier Villiard	5	8	9	15	6	9	91	55	162	.....	1 13 0¼	
118	22 Veuve Michel Badayae	2	9	13	15	9	9	47	31		.....	0 17 1½	
119	23 Jean Villiard	1	1	15	16	1	9	33	82	16	.....	0 8 7¾	
120	24 Paul Etier	1	5		16	5	9	24	82	162	.....	0 8 11½	
121	25 J. Bte. Proulx	3	4	12	16	3	12	56	73		.....	1 0 5	
122	Pt. 26 Do.							50			.....	0 17 10	
123	Pt. 26 Michel Harpin							93	25		.....	1 13 4½	
	Cinquième Concession nommée St. Yves.												
124	½ 1 Veuve Louis Gignère	1	5		21	6	9	32	53		.....	0 11 8	
125	½ 1 Olivier Lamothe	1	5		21	6	9	32	53		.....	0 11 8	
126	2 Bazile Proulx	3			21	6	9	65	6		.....	1 3 2¾	
127	3 Jean Bte. Gignère	3			21	6		64	80		.....	1 3 1	
128	4 Joseph Rivard	3			21	6		64	80		.....	1 3 1	
129	⅝ 5 Alfred Rivard	2			21	5	12	43	13	162	.....	0 15 5¼	
130	15, ⅜ 16 J. Bte. Houle	2			21	5	6	43	6	162	.....	0 15 5¼	
131	⅜ 6 Zéphirin Rivard	2			21	5		43			.....	0 15 4	
132	7 J. Bte. Salvas	3			21	5		64	50		.....	1 3 0¼	
133	½ 8 Frs. Toussignant	1	5		21	4	9	32	1	213	.....	0 11 4¼	
134	½ 8 Antoine Salvas	1	5		21	1	9	32	1	213	.....	0 11 4¼	
135	Pt. ½ 9 Onézime Deguire	1			12			12			.....	0 4 3	
136	Pt. 9 Joseph Deguire							52	20		.....	0 18 7¾	
137	10 Louis Lalancette, fils	3			21	2	12	63	82	162	.....	1 2 9½	
138	11 François Tardif	3			21	2	3	63	65		.....	1 2 9½	
139	12 Louis Lalancette	3			21	1	9	63	15		.....	1 2 7¾	
140	½ 13 Jean Villiard	1	5		21	1		31	65		.....	0 11 3½	
141	½ 13 Olivier Bonenfant	1	5		21	1		31	65		.....	0 11 3½	
142	14 Joseph Martin	3			21		6	63	10		.....	1 2 6½	

No. de réference.	No. du Terrier.	NOMS DES CENSITAIRES.	ÉTENDUE DE LA CONCESSION OU DU TERRAIN POSSÉDÉ. FRONT. Arpents.	Perches	Pieds.	PROFONDEUR. Arpents.	Perches.	Pieds.	SUPERFICIE. Arpents.	Perches.	Pieds.	Emplacements ou Lots à bâtir, ou pour d'autres fins que pour des fins agricoles. VALEUR. £ s. d.	Montant de la Rente Constituée à être payée par le Censitaire. £ s. d.
		Cinquième Concession nommée St. Yves.—(Suite.)											
173	15	Narcisse Villiard	3			21			63				1 2 5
174	16, 17	Veuve Michel Badayac	3			20	9	4½	62	77	162		1 2 5
175	18, ¼ 19	Michel Badayac	6	5		20	9	4½	136	1	81		2 8 5
176	⅝ 19	Antoine Labrèche	2	5		20	9	4½	52	31	81		0 18 8
		Sixième Concession nommée Saint Pierre.											
177	Pt. 1	Michel Robidoux, fils							36				0 12 10
178	Pt. 1	Antoine Paul Hus	1	5		17			25	50			0 9 4
179	½ 1	Prisque Péloquin	1	5		20	5		30	75			0 11 0
180	¼ 2	Joseph Leblanc		7	9	20	5		15	37	162		0 5 5
181	¼ 2, ⅛ 3	Louis Petit dit St. Michel	1	7	9	21			36	75			0 13 1
182	⅛ 3	Benjamin Lavallée	2			21			42				0 14 11
183	4	Michel Benoit	3			21	2	9	63	75			1 2 9
184	⅛ 5	Joseph Martin	2			21	5		43				0 16 10
185	¼ 5	Michel Martin	1			21	5		21	50			0 8 5
186	6	Do.	3			22			66				1 3 6
187	¼ 7	Théophile Théroux	1	5		22			33				0 11 9
188	¼ 7	Louis Chauvette	1	5		22	2	9	33	37	162		0 11 11
189	8	Antoine Salvas	3			22	2	9	66	75			1 3 10
190	⅛ 9	Onézime Proulx	2			22	5		45				0 16 0
191	¼ 9	Olivier Lamothe	1			22	5		22	50			0 8 0
192	½ 10	Louis Forcier	1	5		22	7	9	34	12	162		0 12 3
193	¼ 10, 11	Nicolas Lemoine	4	5		23			103	50			1 16 10
194	12, ¼ 13	Barthélemy Péloquin	1	5		23	3	6	105				1 17 5
195	¼ 13, ¼ 14	Louis Parent	3			23	7	9	71	25			1 5 5
196	½ 14	Jean Parenteau	1	5		24			36				0 12 10
197	½ 15	Antoine Parent	1	5		24	2		36	30			0 12 11
198	¼ 15 / ¼ 16	Jean Parenteau	2			24	2	9	48	50			0 17 4
199	⅛ 16	Pierre Pétrin							60	75			1 1 7
200	Pt. 17	Do.	1			21	5		21	50			0 7 8
201	Pt. 17	Louis Parent							52				0 18 6
202	18	Paul Lemoine	3			24	7	9	71	25			1 6 6
203	19	Guillaume Houle	3	8	9½	25			96	25			1 14 4
									9181	9	0		£140 2 8

Province du Canada,
Bas Canada.

Je, soussigné, HENRY JUDAH, un des commissaires en vertu de l'acte seigneurial de 1854, certifie par le présent, conformément à la loi, le présent cadastre de la Seigneurie de Bourgmarie, Ouest. Et maintenant en procédant à clore, comme je clos finalement, par les présentes, le dit cadastre, je fixe la valeur totale des divers droits et biens lucratifs de la dite seigneurie aux sommes suivantes, viz :

	$	cts.
1o. Valeur des cens et rentes.....	9342	21
2o Valeur des lods et ventes.....	6734	16
	$16076	37

Le seigneur n'a droit à aucune autre indemnité, et il n'y a aucuns autres droits ni biens lucratifs à percevoir dans cette dite Seigneurie, outre ceux qui apparaissent et qui sont énumérés ci-dessus.

De sorte que la valeur totale de la dite Seigneurie se trouve être de la somme de seize mille soixante-seize piastres et trente-sept centins, à laquelle somme je la fixe.

Daté à Bourgmarie, Ouest, le 1er Mars, 1858.

HENY. JUDAH,
Commissaire.

Province du Canada,
Bas Canada.

Je, soussigné, HENRY JUDAH, un des Commissaires en vertu de l'Acte Seigneurial Refondu, ai fait, en triplicata et conformément à la loi, le présent cadastre abrégé de la seigneurie de Bourgmarie, Ouest.

Les rentes constituées, payables au seigneur de cette seigneurie par les Censitaires d'icelle, et la valeur des droits casuels, pour l'abolition desquels une indemnité est accordée, par le Gouvernement de cette Province, au dit seigneur, pour le rachat du droit de lods et ventes, sont celles qui apparaissent au présent Cadastre.

De plus les droits de la Couronne, dans cette seigneurie, consistent dans le droit de Quint, lequel droit de Quint est computé, en formant une année commune sur le Quint accru dans le Bas Canada, pendant les vingt-cinq années immédiatement antérieures à la passation de l'Acte Seigneurial de 1854, et départi sur la dite seigneurie, en vertu des dispositions du dit acte, et se monte à une somme annuelle de douze piastres et cinq centins..... $12 05

Et en foi de tout ce que dessus j'ai signé

Montréal, 24 Janvier, 1861.

Commissaire sous l'Acte Seigneurial Refondu.

No. 31.

CANADA, B. C.

Procédés sous l'Acte Seigneurial de 1854 et ses amendements.

CADASTRE ABRÉGÉ

DE LA PARTIE DE LA

SEIGNEURIE DE CHAMBLY OUEST,

POSSÉDÉE PAR LES HÉRITIERS DE FEU WILLIAM YULE, Ecuyer.

Fait le 24 Janvier, 1861, par HENRY JUDAH, Ecuyer, Commissaire.

ERRATA.

No. de référence.		Nature de l'Erreur.				
97	.....	*au lieu de*	112 arpents en superficie.	*lisez*	112 pieds en [illegible]
285	Nom	"	Yaulfe	"	Taulfe
306	Front	"	41 pieds.....	"	44 pieds
325	Rente constituée.....	"	£0 1 0.....	"	£0 0 6
326	Do.	"	£0 0 6.....	"	£0 1 0

[illegible]	NOMS DES CENSITAIRES.	ETENDUE DE LA CONCESSION OU DU TERRAIN POSSÉDÉ.									Emplacements en Lots à bâtir.	Montant de la Rente [illegible]		
		[illegible]			[illegible]			[illegible]						
	Première Concession.										£ s. d.	£ s. d.		
1	Thomas Armstrong							5	50		.....	1	2	9½
2	Mariame Bessette							24			.....	0	1	11
3	Adams Armstrong							2[illegible]			.....	0	2	3
4	Joseph Malhiot							30	15		.....	0	2	5¼
5	Toussaint Maurice							54			.....	0	4	1
6	Dame Aurelia Booth							57			.....	0	4	7
7	Do.							40			.....	0	3	2½
	Nazaire Maurice							50			.....	0	4	0½
8	Dame Aurelia Booth							50			.....	0	4	5
9	Clara Gugy							48	31		.....	0	3	7½
10	Catherine Delvecchio							50			.....	0	5	11
11	François Papineau							27	48	85	.....	0	3	0
12	Louis Papineau							47	45		.....	0	10	0½
13	Laughlin Conner							114	21		.....	0	12	0¼
14	Do.							113	12		.....	0	13	0
15	Thos. Kean et Martin Mulharky							72	51		.....	0	0	0¼
16	Vickerman Freger							145	26		.....	0	11	0
17	Moses Bunker							48	6	162	.....	0	6	3
	Nazaire Maurice							140			.....	2	2	0
18	Moses Bunker							48	6	162	.....	0	5	0
19	Georges Vitty							120			.....	0	13	0
20	Benjamin Borland							103			.....	0	9	8
21	Mathew Ryan							97			.....	0	15	6
	John Yule							8	11		.....	0	6	4½
22	Thomas Cary							28			.....	0	2	0
23	Succession William Yule							110	70		.....	0	13	4
24	Do.							180			.....	0	16	4
25	Do.							50			.....	0	2	9
	John McCutcheon							45	25		.....	0	2	0
26	Succession William Yule							37			.....	0	2	9
27	Donat Louprêt							71	16		.....	0	2	7¼
	Louis Papineau							71	16		.....	0	2	7¼
	Thomas McNally							50			.....	0	5	0½
28	Do.							64	36	162	.....	0	12	0½
	F. Xavier Collette							8	45	162	.....	0	1	7¼

No. de référence.	No. du Terrier.	NOMS DES CENSITAIRES.	ÉTENDUE DE LA CONCESSION OU DU TERRAIN POSSÉDÉ. FRONT. Arpents.	Perches.	Pieds.	PROFONDEUR. Arpents.	Perches.	Pieds.	SUPERFICIE. Arpents.	Perches.	Pieds.	Emplacements ou Lots à bâtir, ou pour d'autres fins que pour des fins agricoles. VALEUR. £ s. d.	Montant de Rente [illegible] £ s. d.
		Première Concession.— (Suite.)											
36	29	Charles Fournier							132	46		.....	1 5
37	30	Joseph Bower							16			.....	0 2
		George Engledew											
38	31	Do.							407	81	188	.....	2 6
39	32	Do.											
40	33	Edouard Ménard							46	92		.....	0 5
41		Joseph Beauvais							23	46		.....	0 3 7
42		Hilaire Robert							46	92		.....	0 5 6
43		Joseph Perreault								25		12 10 0	0 0 1
44	34	Henry William Austin							149		267	.....	1 8 9
45	35	Charles Harbec							74			.....	0 13 6
46	36	James Morris							152	34	101	.....	1 13 1
47		Charles Harbec							65	64	123	.....	1 7 7
48	37	Sophie Massé							96	72		.....	0 19 1
49		Joseph Massé							2			50 0 0	0 0 2
50	38	Cliména Darche							73	2		.....	0 13 9
51		John Bell								25		75 0 0	0 0 6
52	39	James Simmons							40			.....	0 5 1
53	40	François Dubuque							94	71		.....	0 6 6
54		Thomas Roan								50		50 0 0	0 0 7
55	41	John McCuthcheon							91	81		.....	0 7 8
56	42	Samuel Andres							45			.....	0 8 8
57		Dame James Ramsay								50		100 0 0	1 0 0
58		Michael Deer								25		50 0 0	0 5 0
59		Prudent Cote		7		5						200 0 0	0 0 7
60		Narcisse Darche								25		50 0 0	0 0 0
61		Alexis Dauphin								25		100 0 0	0 0 1
62		Eustache Renaud								25		15 0 0	.....
63		Dame Boyd								50		165 0 0	.....
64		Dame Glen								50		45 0 0	.....
65		J. R. Andres								25		40 0 0	.....
66		Dame Morrissey								33	108	120 0 0	.....

No. de référence.	No. du Terrier.	NOMS DES CENSITAIRES.	ÉTENDUE DE LA CONCESSION OU DU TERRAIN POSSÉDÉ. FRONT. Arpents.	Perches.	Pieds.	PROFONDEUR. Arpents.	Perches.	Pieds.	SUPERFICIE. Arpents.	Perches.	Pieds.	Emplacements ou Lots à bâtir, ou pour d'autres fins que pour des fins agricoles. VALEUR. £ s. d.	Montant de la Rente Constituée à être payée par le Censitaire. £ s. d.	Voyez référence au No.
		Première Concession bornée par la rivière, la banlieue, et le chemin qui conduit à la rivière de Montréal.												
87	1	Capitaine Walkert							115					
88	2	Do.							115					
89	3	Do.							113	31				
90	4	John Yule							334	83				
91	5	Do.							57				0 5 0½	
92		Alexis Darche							47				0 2 10	
93		Alexis Trudeau							47				0 1 6	
94		Julien Piedalue							65				0 6 2	
95	6	Noël Darche							221	80				
96	7	Antoine Darche							202				1 2 11	
97		Godefroy Larocque							34		81		0 7 5½	
98		Charles G. Scheffer							34		81		0 7 5½	
99	8	Noel Darche	2			40			80				0 5 0½	
100		Pierre Cognac	2			34			68				0 6 9	
1	9	Noël Darche	1	5		30			45				0 2 6¼	
2		Isidore Cognac	1	5		40			60				0 4 10½	
3	10	Thomas Lacroix	1	5		30			45				0 2 8	
4		Louis Guignardo St. Germain	1	5		25			37	50			0 2 1½	
5		Joseph Fournier	1	5		15			22	50			0 1 10½	
6		Représentants Isaiah Bunker							168	68	136		0 7 11	
7		Louis Guignardo St. Germain							121	50			0 5 7½	
8		William Augustus Kuper			231	1½						375 0 0	0 0 1	
9		Louis Mignealt							38	29	88		0 1 11	
10		John Mullins							2			350 0 0	0 0 1½	
11	12	Joseph Fournier							90					
12		Charles Boucher de Grosbois							30					
13		Nicolas Proteau	2			18			36				0 2 0	
14		Joseph Vincelette	1			18			18				0 1 8	
15		Dr. Louis Mignealt	3			29			87				0 5 3½	
16		E. H. Frechette			52½			112				350 0 0		
17		Do.			52½				112			750 0 0		
18	12	Jean Dyon							1	50		225 0 0		
19	13	Joseph F. Allard	2			40			80				0 3 2	
20		Do.								70		37 10 0		

No. de référence.	No. du Terrier.	NOMS DES CENSITAIRES.	ÉTENDUE DE LA CONCESSION OU DU TERRAIN POSSÉDÉ. FRONT. Arpents.	Perches.	Pieds.	PROFONDEUR. Arpents.	Perches.	Pieds.	SUPERFICIE. Arpents.	Perches.	Pieds.	Emplacements ou Lots à bâtir, ou pour d'autres fins que pour des fins agricoles. VALEUR. £ s. d.	Mon[illegible] £ s. d.
		Première Concession bornée par la rivière, la banlieue, et le chemin qui conduit à la rivière de Montréal.— (Suite.)											
101		E. H. Fréchette							1	50		350 0 0	0 0 1
102		A. L. Fréchette							2			800 0 0	0 0 1
103	13	Dr. Louis Migneault							7	50		.....	0 5 9
104		Joseph Vincelette	2			18			36			.....	0 3 1
105	14	Joseph Alfred Porlier	5			84			420			.....	0 13 7
106	15	Antoine Loiselle							92	25		.....	0 0 [illegible]
107		E. H. Fréchette							155			.....	0 0 0
108		Jean Bte. Benoit							21			.....	0 0 0
109		Joseph Henry Demers							1			100 0 0	0 0 0
110		Jean Bte. Chartier							225	80		.....	0 0 0
111	16	Nicolas Pursell	3			35			105			.....	0 5 0
112		Amable Demers	3			35			105			.....	0 6 11
113	17	Joseph Scheffer							115	13		.....	0 6 8
114	18	John McCutcheon	3			35			105			.....	0 7 3
115		E. H. Fréchette							4	87		.....	0 0 0½
		Concession ouest du Bassin.											
116	13	Représentants Pierre Boileau	3			10			30			.....	0 1 3
117		John Smith Watts							2			700 0 0	0 0 1
118		Alexis Mareil										250 0 0	0 0 1
119		Charles Gervais								50		75 0 0	0 0 0½
120		Antoine Huot								25		275 0 0	0 0 0½
121		Marianne Robert							1			60 0 0	0 0 0½
122		Jean Dyon							3			125 0 0	0 0 1½
123		E. H. Fréchette							4			200 0 0	0 0 2
124		Marguerite Sabatté							5			1000 0 0	0 0 2½
125	14	Do.	1	5		24			36			.....	0 1 8
126		P. Marie Migneault, Ptre	1	5		20			30			.....	0 1 8
127		Le Collége de Chambly							3			.....	0 0 2½
128		Représentants Noël Larreau								75		350 0 0	0 0 0½
129		Eloïse Vallée			40			100				300 0 0	0 0 0½
130		Alexandre Bigonesse			45			200				300 0 0	0 0 0½
131		John Dunn			45			108				600 0 0	0 0 0½
132		Félicité Vieau			40			60				50 0 0	0 0 1

No. de référence.	No. du Terrier.	NOMS DES CENSITAIRES.	ÉTENDUE DE LA CONCESSION OU DU TERRAIN POSSÉDÉ. FRONT. Arpents.	Perches.	Pieds.	PROFONDEUR. Arpents.	Perches.	Pieds.	SUPERFICIE. Arpents.	Perches.	Pieds.	Emplacements ou Lots à bâtir, ou pour d'autres fins que pour des fins agricoles. VALEUR. £ s. d.	Montant de la Rente Constituée à être payée par le Censitaire. £ s. d.	Voyez référence au fols.
		Concession ouest du Bassin.—(Suite.)												
133		La Fabrique de Chambly							3	25		.....	0 0 2½	
134	15	Amable Demers								25		.....	0 1 1½	
135		Charles Scheffer			60			120				350 0 0	0 0 0½	
136		L. Collége de Chambly	1			20			20			.....	0 0 10	
137		Abraham Lynch			96			360				125 0 0	0 0 0½	
138		Edouard Rocheleau			60		2		2			300 0 0	0 0 0½	
139		La Corporation des Ecoles							1			.....	0 0 0½	
140		Joseph Benjamin Brien	½			1						75 0 0	0 0 0½	
141		Héloïse Hudon	½			1						75 0 0	0 0 0½	
142		Piétro Ténaglio	¼			1						37 10 0	0 0 0½	
143		Félix Sicard	½			1						50 0 0	0 0 0½	
144		Cyprien Brouillet							1			150 0 0	0 0 0½	
145		Joseph Perreault								75		25 0 0	0 0 0½	
146		Do.			108			128				75 0 0	0 0 0½	
147		Antoine Robert	½			2						75 0 0	0 0 0½	
148		Michel Huot								50		175 0 0	0 0 0½	
149		Nicolas Proteau			60			300				75 0 0	0 0 0½	
150		Joseph Vincelette			60			60				50 0 0	0 0 0½	
151		Zoé Robert	⅜			1½						50 0 0	0 0 0½	
152		Jean Dyon	½			2						50 0 0	0 0 0½	
153		Jean Bte. Benoit			60	1						150 0 0	0 0 0½	
154		Charles Grise	½			2						40 0 0	0 0 0½	
155	16	Alexandre Bigonesse	½					286				90 0 0	0 0 0½	
156		Pierre Demers	½			2						100 0 0	0 0 0½	
157		Maurice Adrien			90			74				40 0 0	0 0 0½	
158		Aurélie Perreault							1			60 0 0	0 0 0½	
159		Charles Marcotte								50		50 0 0	0 0 0½	
160		J. Bte. Gareau	½			1						50 0 0	0 0 0½	
161		Louis Guignardo St. Germain	1¼			2						300 0 0	0 0 1	
162		Joseph Carrière							1	50		125 0 0	0 0 0½	
163		Jean. Bte. Charron			60							225 0 0	0 0 0½	
164		Narcisse Darche			61			192				75 0 0	0 0 0½	
165		Le Collége de Chambly	2			18			36			.....	0 3 0	
166	17	Charles Scheffer	2			20			40			.....	0 2 9	
167		Narcisse Darche			35			200				200 0 0	0 0 0½	

No de référence.	No. du Terrier.	NOMS DES CENSITAIRES.	ETENDUE DE LA CONCESSION OU DU TERRAIN POSSÉDÉ — FRONT. Arpents.	Perches.	Pieds.	PROFONDEUR. Arpents.	Perches.	Pieds.	SUPERFICIE. Arpents.	Perches.	Pieds.	Emplacements ou Lots à bâtir, ou pour d'autres fins que pour des fins agricoles. VALEUR. £	s.	d.	[illegible] £	s.	d.
		Concession ouest du Bassin.— (Suite.)															
168		J. Bte Massileau								25		50	0	0	0	0	0
169		Nicolas Proteau			73			250				175	0	0	0	0	[illegible]
170		Eloïse Vallée			62	1						30	0	0	0	0	[illegible]
171		E. H. Fréchette			72	1¼						150	0	0	0	0	0
172		Joseph Robert								66		225	0	0	0	0	0
173		Joseph Carrière			80			80				125	0	0	0	0	0
174		Joseph Perreault			60			134				200	0	0	0	0	[illegible]
175		Dame Barrette								25		25	0	0	0	0	[illegible]
176		John Mullens							1			275	0	0	0	0	0
177		Bazile Migneault							1			250	0	0	0	0	[illegible]
178		Noël Breux								25		50	0	0	0	0	0
179		Charles G. Scheffer	1	5		20			30			.....			0	1	0
180		Charles Thorndike							31			.....			0	2	10
181	19	Do.	3			22			66			.....			0	4	3
182		Delle. Jane Ann Glenn							1	50		12	10	0	.....		
183	20	Do.	3			21			63			.....			0	7	6
184	21	Dr. Louis Migneault	3			19			57			.....			0	3	9
185		Charles Glenn							1			125	0	0	0	2	4
186		Joseph Prairie							1			150	0	0	.....		
187		Ignace Benoit								75		400	0	0	0	0	0
188		Edouard Narcisse Larocque								50		225	0	0	0	0	5
189		Pierre Louis Migneault							1			75	0	0	0	2	6
190	22	Auguste Demers								75		75	0	0	0	0	1
191		François Demers			74			178				37	10	0	0	0	1
192		Succession Yule							1 lot			350	0	0	.....		
193		John Nichols								12	162	25	0	0	.....		
194		Veuve Joseph Brissette								12	162	20	0	0	.....		
195		Veuve Laurent Dumaine								12	162	20	0	0	.....		
196		Louis Chaloux								12	162	100	0	0	.....		
197		Jean Dion								50		250	0	0	.....		
198		Pierre Raymond										125	0	0	.....		
199		Charles Rochette										50	0	0	.....		
200		Isidore Cognac										5	0	0	.....		
201		Veuve Joseph Breux										25	0	0	.....		
202		Luc Bachant										200	0	0	.....		

Nos. de référence	Nos. du Terrier.	NOMS DES CENSITAIRES.	ÉTENDUE DE LA CONCESSION OU DU TERRAIN POSSÉDÉ. FRONT. Arpents.	Perches.	Pieds.	PROFONDEUR. Arpents.	Perches.	Pieds.	SUPERFICIE. Arpents.	Perches.	Pieds.	Emplacements ou Lots à bâtir, ou pour d'autres fins que pour des fins agricoles. VALEUR. £ s. d.	Montant de la Rente Constituée à être payée par le Censitaire. £ s. d.	Voyez référence au bas.
		Concession ouest du Bassin.— (Suite.)												
200		Alfred Loiselle										150 0 0	.....	
201		Josephte Tassé										50 0 0	.....	
205		Joseph Hamel										75 0 0	.....	
206		Laurent Darche										30 0 0	.....	
207		Charles Rochette										25 0 0	.....	
208		Noël Breux, fils										17 10 0	.....	
209		Antoine Provost										40 0 0	.....	
210		Pierre Daux										35 0 0	.....	
211		Charles Liard										35 0 0	.....	
212		Narcisse Beausoleil							2			100 0 0	.....	
213		Charles Brien		76		227						250 0 0	.....	
214		Pascal Viger										72 10 0	.....	
215		William Vallée										75 0 0	.....	
216		Michel Roy										80 0 0	.....	
217		Moïse Daragon										75 0 0	.....	
218		Jean Beauvais										40 0 0	.....	
219		Dame Xavier Lambert										80 0 0	.....	
220		Dame Augustin Gravel										75 0 0	.....	
221		François Barsalou										75 0 0	.....	
222		David Raymond										12 10 0	.....	
223		Joseph Lacoste										30 0 0	.....	
224		Nicholas Pursell										100 0 0	.....	
225		Joseph Huot										10 0 0	.....	
226		François Huot										15 0 0	.....	
		Ile au Foin.												
227		Héritiers Réné Boileau							5			.....	0 1 3½	
		Ile Ste. Thérèse.												
228		François Chartier							26	75		.....	0 1 1½	
229		Héritiers DeSalaberry							104			.....	.....	
230		Orin Edson							26			.....	0 1 1	
231		Jean Bte. Gabourieau	2			13			26			.....	0 1 1	
232		Aurelia Booth							20			.....	0 5 3½	

No. de référence	No. du Terrier	NOMS DES CENSITAIRES.	ÉTENDUE DE LA CONCESSION OU DU TERRAIN POSSÉDÉ. FRONT. Arpents	Perches	Pieds	PROFONDEUR. Arpents	Perches	Pieds	SUPERFICIE. Arpents	Perches	Pieds	Emplacements ou Lots à bâtir, ou pour d'autres fins que pour des fins agricoles. VALEUR. £	s.	d.	[illegible] £	s.	d.
		Ile au Beurre.															
233		Auguste Demers							100			.....			0	12	1
		Ile aux Lièvres.															
234		Auguste Demers							60			.....			0	7	5
		Ile aux Cochons.															
235		Jean Vigent							1			.....			0	0	[illegible]
236		William Murray								12	162	10	0	0	.....		
237		David Benoit								12	162	50	0	0	.....		
238		Henry Curran								12	162	25	0	0	.....		
239		Veuve Amable Robert								12	162	15	0	0	.....		
240		Major Walker								50		110	0	0	.....		
241		Benjamin Haines								12	162	50	0	0	.....		
242		Do.								12	162	25	0	0	.....		
243		Henry Curran								12	162	50	0	0	.....		
244		Frs. Xav. Malhiot								12	162	75	0	0	.....		
245		Camille Courtemanche								12	162	75	0	0	.....		
246		Narcisse Darche								12	162	75	0	0	.....		
247		Pierre Guertin								12	162	30	0	0	.....		
248		John Poole								25		110	0	0	.....		
249		Thomas W. Midley								12	162	125	0	0	.....		
250		Benjamin Haines								12	162	40	0	0	.....		
251		J. P. Isaacson								25		135	0	0	0	0	6
252		Succession Yule							1 lot			300	0	0	.....		
253		Do.							do			750	0	0	.....		
254		Do.							do			250	0	0	.....		
255		Do.							do			50	0	0	.....		
256		Do. (*moulin*)							do			4000	0	0	.....		
257		Do. (*manoir*)							do			1000	0	0	.....		
258		Do.							do			50	0	0	.....		
259		Do.							do			20	0	0	.....		
		Concession ouest du Bassin.															
260	22	Dr. Louis Migneault							4			75	0	0	0	0	1
261		Charles Thibeault							1			50	0	0	0	0	1
262		Clément Darche							12			.....			0	1	0

	No. du Lot	Noms des Censitaires	Étendue de la concession ou du terrain possédé									Emplacements ou Lots à bâtir			Montant de la Rente		
		Concession ouest du Bassin.—(Suite.)										£	s.	d.	£	s.	d.
[illegible]		Joseph Gauthier	5			12			36			.....			0	2	7
[illegible]		Jean Bte. Garceau								50		.....			0	0	0
[illegible]	23	Edouard Loonan							45	75		.....			0	16	10
[illegible]	24	Do.							[illegible]	[illegible]	162	.....			0	15	11
[illegible]	25	Do.							25			.....			0	8	10½
[illegible]	26	Barthelemy Cognac							59			.....			0	1	4½
		Canton de Chambly.															
[illegible]		Denise Darche								50		90	0	0	0	5	0½
[illegible]		Robert Reed								25		75	0	0	0	5	0½
[illegible]		La Corporation des Ecoles								18		.....			0	5	0½
272		John Dunelly								75		100	0	0	0	10	1
273		Thomas Medley							1			125	0	0	0	10	1
[illegible]		Loetitia Yule							2			150	0	0	2	0	0
[illegible]		Jean Bte. Courtemanche			115			204				60	0	0	0	10	1
[illegible]		John Hackett			62			129				50	0	0	0	0	0½
[illegible]		André Duchesneau									72	40	0	0	0	5	0½
[illegible]		Pierre Trudeau			53			72				50	0	0	0	5	0½
[illegible]		Rosalie Rancin									72	25	0	0	0	5	0½
[illegible]		Celeste Lemire								5		60	0	0	0	1	3
[illegible]		Alexis Darche								75		150	0	0	0	3	9
[illegible]		Samuel Wellett								57	162	1500	0	0	0	0	0½
[illegible]		Maldon Wellett							1	25		500	0	0	0	19	2½
[illegible]		Hortense Lukin			50			13[illegible]				90	0	0	0	1	2
[illegible]		Georges Yaeffe			50			132				75	0	0	0	1	2
[illegible]		La Corporation du village du Canton			90			15[illegible]				160	0	0	0	2	6
[illegible]		Charles Lafontaine								50		75	0	0	0	2	6
[illegible]		Succession Yule							3			500	0	0	0	15	0
[illegible]		Joseph Ross								50		500	0	0	0	3	3
[illegible]		Joseph Logan								25		700	0	0	0	10	0
[illegible]		John Yule							5			225	0	0	0	7	9½
[illegible]		Do.							3			900	0	0	0	0	0½
[illegible]		Joseph Charrette								12	162	25	0	0	0	5	0½
[illegible]		Succession Yule								50		125	0	0	0	0	11½
[illegible]		Héritiers DeSalaberry	¼			½						25	0	0	0	1	8

No. de référence.	No. du Terrier.	NOMS DES CENSITAIRES.	ÉTENDUE DE LA CONCESSION OU DU TERRAIN POSSÉDÉ. FRONT. Arpents.	Perches.	Pieds.	PROFONDEUR. Arpents.	Perches.	Pieds.	SUPERFICIE. Arpents.	Perches.	Pieds.	Emplacements ou Lots à bâtir, ou pour d'autres fins que pour des fins agricoles. VALEUR. £	s.	d.	[illegible] £	s.	[illegible]
		Canton de Chambly.—(Suite.)															
296		Robert Kirby			320			72				100	0	0	0	3	4½
297		Révd. Joseph Braithwaite							1			450	0	0	0	3	3½
298		John Yule								50		150	0	0	0	0	10½
299		Thomas Lussay							4	63	252	500	0	0	0	18	[illegible]
300		François X. Malhiot	½			2						250	0	0	1	0	[illegible]
301		Charles Lafontaine			90			30				300	0	0	0	1	[illegible]
302		Thomas Kirmod			60			480				150	0	0	0	1	[illegible]
303		Thomas Medley								34		160	0	0	0	2	1
304		Henry Corran			47			182				130	0	0	0	1	3
305		J. B. Benoit			47			182				100	0	0	0	1	2
306		Charles Lafontaine			41			168				150	0	0	0	1	3
307		John Nichols			53			127				60	0	0	0	1	3
308		Louis Chalou								50		50	0	0	0	10	0½
309		Benjamin Draper							1	11		400	0	0	0	10	0½
310		John Hackett			60			180				50	0	0	0	0	0½
311		Thomas Hicky								33	108	150	0	0	0	0	7
312		James Moreland			45			180				125	0	0	0	5	0½
313		Benjamin Haines			45			180				200	0	0	0	5	0½
314		Mathews Hannan			45			180				150	0	0	0	5	0½
315		Torrance McGovern			45			180				150	0	0	0	5	0½
316		Thomas Kirmon								50		250	0	0	0	6	1
317		John Hackett								50		225	0	0	0	9	2
318		William Wilson								50		200	0	0	0	1	3
319		Joseph Bower			67			237				225	0	0	0	1	8
320		J. B. Benoit			41			115				50	0	0	0	0	6
321		Joannah Walch			159			131				500	0	0	0	0	1½
322		Stephen Andress							10	50		600	0	0	1	18	0
323		Héritiers DeSalaberry							8			125	0	0	1	6	8
324		James Welch			145			200				.....			0	1	6
325		Pierre Guertin			66			75				.....			0	1	0
326		John Poole			72			133				.....			0	0	6
327		Camille Courtemanche			45			90				.....			0	0	5
328		Narcisse Darche			53			140				.....			0	0	10
329		Stephen Andress			45			100				.....			0	1	0
330		Benjamin Draper			108			454				.....			0	4	5

Emplacements ou Lots à bâtir, ou pour d'autres fins que pour des fins agricoles. VALEUR.			Montant de la Rente Constituée à être payée par le Censitaire.		
£	s.	d.	£	s.	d.
100	0	0	0	3	1
450	0	0	0	3	
150	0	0	0	0	1
2 500	0	0	0	18	5
250	0	0	1	0	
300	0	0	0	1	
150	0	0	0	1	
160	0	0	0	2	1
130	0	0	0	1	
100	0	0	0	1	2
150	0	0	0	1	
60	0	0	0	1	
50	0	0	0	10	
100	0	0	0	10	
50	0	0	0	0	
150	0	0	0	0	7
125	0	0	0	5	
200	0	0	0	5	
150	0	0	0	5	
150	0	0	0	5	
250	0	0	0	6	1
225	0	0	0	9	2
200	0	0	0	1	3
225	0	0	0	1	8
50	0	0	0	0	6
500	0	0	0	0	
300	0	0	1	18	0
125	0	0	1	6	8
.....			0	1	6
.....			0	1	0
.....			0	0	6
.....			0	0	5
.....			0	0	10
.....			0	1	0
.....			0	4	5

No de référence	No du Terrier.	NOMS DES CENSITAIRES.	ÉTENDUE DE LA CONCESSION OU DU TERRAIN POSSÉDÉ. FRONT. Arpents.	Perches.	Pieds.	PROFONDEUR. Arpents.	Perches.	Pieds.	SUPERFICIE. Arpents.	Perches.	Pieds.	Emplacements ou Lots à bâtir, ou pour d'autres fins que pour des fins agricoles. VALEUR £ s. d.	Montant de la Rente Constituée à être payée par le Censitaire. £ s. d.	Voyez référence au bas.
		Canton de Chambly.—(Suite.)												
331		Henry Corran			50			140					0 0 11	
332		Benjamin Haines			55			140					0 0 10	
333		David Benoit			64			51					0 0 5	
334		Benjamin Haines			45			140					0 0 10	
335		Henry Corran			53			140					0 0 9½	
		Quatrième Concession, Rang ouest de la Petite Rivière de Montréal.												
336	1	Représ. Joseph Brunelle												1
337	2	Représ. Jean Bte. Carles												
338	3	Etienne Fréchette												
339	4	Représ. Pierre Papineau												2
340	5	Do.												
341	6	Représ. Laurent Perreault	6			40			240					
342	7	Joseph Demers, fils d'Honoré	3			43			139					
343	8	Charles Scheffer, N. P.	3			45			135				0 3 11½	
344	9	Isaac Lynch	1			45			45				0 1 9½	
345		David Larocque	1			45			45				0 1 9½	
346	10	Do.	2			45			90					3
347	11	Joseph Demers, fils d'Honoré							97					
348	12	Joseph Demers	3			57			171				0 9 2	
349	13	Antoine Adrien							175					
350	14	Nazaire Lamarre	3			60			180				0 7 11	
351	15	François Dubuque							87	50				
352	16	Théophile Mercil							87	50				
353	17	——Booth	2			3			6					
354	18	Alexandre Rochon							96	50				
355	19	Amable Demers	1	5		25			37	50				
356	20	Auguste Demers	1	5		25			37	50				
357	21	Alfred Demers	1	5		25			37	50				
358	22	Auguste Demers	1	5		25			37	50				
359	23	Jérémie Aubertin	2			5			10				0 0 5¼	4
360	24	Antoine Quintin	2			6			12				0 0 6½	
361	25	Michel Thuot	2			9			18				0 0 9½	
362	26	Zacharie Hébert	2			10			20				0 0 7½	
363	27	Auguste Demers	4			11			44				0 1 3	
364	28	Michel Thuot	2			12			24				0 0 9¾	

| No. | No. | NOMS DES CENS-TAIRES | ÉTENDUE DE LA CONCESSION OU DU TERRAIN POSSÉDÉ. | | |

PROVINCE DU CANADA,
BAS CANADA. }

Je, soussigné, HENRY JUDAH, un des Commissaires en vertu de l'Acte Seigneurial de 1854, c'est-à-savoir [illegible] conformément à la loi, le présent Cadastre de la partie de la Seigneurie de Chambly Ouest sus-nommée. Et maintenant, en procédant à clore, comme je clos finalement, par les présentes, le dit Cadastre, je fixe la valeur des divers droits et biens lucratifs de la dite Seigneurie aux sommes suivantes, Viz :

	$	cts.
1o. Valeur des cens et rentes	1271	92
2o. Valeur des lods et ventes,		
Pour la classe des fonds agricoles	6696	92
Pour la classe des emplacements	7137	50
3o. Valeur des moulins banaux	3600	00
4o. Valeur du manoir et domaine seigneuriaux	5000	00
	$26709	34

Les seigneurs n'ont droit à aucune autre indemnité, et il n'y a aucuns autres droits ni biens lucratifs à estimer dans cette dite seigneurie, outre ceux qui apparaissent et qui sont énumérés ci-dessus.

De sorte que la valeur totale de la dite Seigneurie se trouve être de la somme de vingt-six mille sept cent neuf piastres et trente-quatre centins, à laquelle somme je la fixe.

Date Chambly, 3 Février, 1859.

HENY. JUDAH,
Commissaire.

PROVINCE DU CANADA,
BAS CANADA.
DISTRICT DE MONTRÉAL.

Dans la Cour pour la Révision des Cadastres faits en vertu [illegible] Seigneurial de 1851 et ses amendements.

MERCREDI, le Vingt-neuvième jour de Mai, mil huit cent soixante-[illegible]

PRÉSENTS :

S. LELIÈVRE,
N. DUMAS,
C. DELAGRAVE, } Ecuyers, Commissaires-Réviseurs.

D'après le jugement de cette cour, rendu ce jour, le présent cadastre est corrigé, réformé et amendé qu'il suit, savoir :

1o. Les cens et rentes de ceux des fonds, inscrits au dit cadastre, qui se trouvent [illegible] tableau suivant, ont été amendés, corrigés et rectifiés par le jugement de la dite cour, et sont et fixés en conséquence, par le dit jugement, aux taux et montants portés au dit tableau, chacun des dits fonds, ainsi qu'il suit, viz :

TABLEAU *des fonds, inscrits au présent cadastre, dont les cens et rentes ont été amendés, corrigés et rectifiés par la Cour de Révision et auquel il est référé ci-dessus.*

No. de référence.	No. du Terrier.	NOMS DES CENSITAIRES.	ÉTENDUE DE LA CONCESSION OU DU TERRAIN POSSÉDÉ. FRONT Arpents	Perches	Pieds.	PROFONDEUR Arpents	Perches	Pieds.	SUPERFICIE. Arpents	Perches.	Pieds.	Emplacements ou Lots à bâtir, ou pour d'autres fins que pour des fins agricoles	VALEUR.	Montant de Rente à racheter pour la Couronne
													£ s. d.	£ s. d.
99		Joseph F. Allard												1 0 0
129		Eloïse Vallée			40			100					300 0 0	0 10 0
131		John Dunn			45			108					600 0 0	1 0 0
134		Amable Demers							25					1 1 0
135		Charles Scheffer			60			120					350 0 0	2 0 0
171		E. H. Fréchette			72			1¼					150 0 0	1 0 0
282		Samuel Wellette									57	162	1500 0 0	2 0 0
310		John Hackett			60			180					50 0 0	0 5 0
321		Joanna Walc[illegible]			159			131					500 0 0	0 1 9

2o. Quant au surplus des matières et choses contenues dans le présent cadastre, il est confirmé et [illegible] tenu tel que fait, fixé et établi par le commissaire chargé de la confection du dit cadastre, et [illegible] le tout apparait actuellement au dit cadastre.

Et en foi de tout ce que dessus nous avons signé,

S. LELIÈVRE,
N. DUMAS,
C. DELAGRAVE,

Commissaires-Réviseurs.

Province du Canada,
Bas Canada.

Je, soussigné, HENRY JUDAH, un des Commissaires en vertu de l'Acte Seigneurial Refondu, ai fait, en triplicata et conformément à la loi, le présent Cadastre abrégé de la partie de la seigneurie de Chambly Ouest, possédée par les Heritiers de feu William Yule, Ecuyer.

Les rentes constituées, payables aux Seigneurs de cette partie de la dite seigneurie, par les Censitaires d'icelle, et la valeur des droits casuels, pour l'abolition desquels une indemnité est accordée, par le Gouvernement de cette province, aux dits Seigneurs, pour le rachat du droit de lods et ventes, sont telles qui apparaissent au présent Cadastre, tel qu'amendé et corrigé par le jugement de la cour de révision.

De plus les droits de la Couronne, dans cette partie de la dite seigneurie, consistent dans le droit de Quint, lequel droit de Quint est computé, en formant une année commune sur le Quint accru dans le Bas Canada, pendant les vingt-cinq années immédiatement antérieures à la promulgation de l'Acte Seigneurial de 1854, et réparti sur la susdite partie de la dite seigneurie, en vertu des dispositions du dit acte, et se monte à une somme annuelle de vingt piastres et quarante-sept centins..... $20 47

Et en foi de tout ce que dessus j'ai signé.

Montréal, 24 Janvier, 1861.

Commissaire sous l'Acte Seigneurial Refondu.

QUÉBEC:

Imprimé par STEWART DERBISHIRE et GEORGE DESBARATS, Imprimeur de Sa Très-Excellente Majesté la Reine.

1861.

No. 32.

CANADA, B. C.

Procédés sous l'Acte Seigneurial de 1854 et ses amendements.

CADASTRE ABRÉGÉ

DE LA PARTIE DE LA

SEIGNEURIE DE CHAMBLY OUEST,

POSSÉDÉE PAR Dame ALBINE BENDER, Epouse de TREFFLÉ CHERRIER, Ecuyer.

Fait le 24 Janvier, 1861, par HENRY JUDAH, Ecuyer, Commissaire.

ERRATA.

No. de référence.		Nature de l'Erreur.				
2	Nom.....	*au lieu de*	Vandry.....	*lisez*	Vaudry
68	"	"	Vandry.....	"	Vaudry
177	Superficie	"	57 arpents	"	75 arpents

No. de référence	No. du Terrier.	NOMS DES CENSITAIRES.	ÉTENDUE DE LA CONCESSION OU DU TERRAIN POSSÉDÉ. FRONT. Arpents.	Perches.	Pieds.	PROFONDEUR. Arpents.	Perches.	Pieds.	SUPERFICIE. Arpents.	Perches.	Pieds.	Emplacements ou Lots à bâtir, ou pour d'autres fins que pour des fins agricoles. VALEUR. £ s. d.	Montant de la Rente Constituée à être payée par le Censitaire. £ s. d.	Voyez référence au bas.
		Première Concession.												
1	1	Pepin Pepin	3						88	32			0 5 9½	
2	2	Dame Veuve M. Vandry	2	5					73	60			0 4 1	
	3	Théodore Brouillet							58	88			0 4 11	
4	4	Veuve Nicolas Brouillet							44	16			0 5 0	
5	5	Julien Jeannotte							88	32			0 5 5	
6	6	David Fortin	3			20			60				0 5 1	
7		Veuve Nicolas Brouillet							25	32			0 1 1	
8		Alfred Jeannotte							1	75		20 0 0	0 0 2	
9	7	Prospère Brouillet							88	32			0 5 7½	
10	8	Léon Lafontaine	3			30			90				0 7 1	
11	9	Do.	3			30			90				0 3 9½	
12	10	Michel Lamoureux							150				0 7 7½	
13		Alphonse Dumont	3			30			90				0 7 7½	
14	11	Louis Lafontaine	3			30			90				0 5 10½	
15	12	Pierre Davignon, M. D.	3			30			90				0 7 3	
16	13	Do.	2			30			60				0 7 6	
17	14	Charles Huot	4			30			120				0 7 4	
18	15	François Trudeau	3			30			90				0 6 9	
19	16	George Benjamin Ritcher	2			30			60				0 5 10	
20	17	Louis Audette	2			30			60				0 4 8	
21	18	Veuve Soupras	5	5		30			165				0 9 10½	
22		Joseph Périllard							2			15 0 0	0 0 1½	
23	19	François Trudeau	2			30			60				0 5 5½	
24	20	Charles Godreault	4			15			60				0 5 10½	
25		Louis Audette	4			15			60				0 5 10½	
26	21	Olivier Robert	3	5		30			105				0 13 9	
27	22	Charles Morier	3			30			90				0 6 10	
28	23	Veuve Nicolas Brouillet	3	6		29			105				0 5 6	
29	24	Joseph Lavoie	3			30			90				0 7 11	
30	25	Walter Gray	4			30			120				0 8 5	
31	26	Robert Cooper	3			30			90				0 7 3	
32	27	John Ferrel	4			30			120				0 7 10½	
33	27	Veuve Colbert Lavoie	4			10			40				0 1 3	
34	28	James Laing	3			30			90				0 7 6	
35		John Ferrel	2			3			6				0 0 5½	

1 *Chambly-Ouest. No.* 32.

lisez Vaudry
" Vaudry
" 75 arpents

No. de référence.	No. du Terrier.	NOMS DES CENSITAIRES.	ÉTENDUE DE LA CONCESSION OU DU TERRAIN POSSÉDÉ. FRONT. Arpents.	Perches.	Pieds.	PROFONDEUR. Arpents.	Perches.	Pieds.	SUPERFICIE. Arpents.	Perches.	Pieds.	Emplacements ou Lots à bâtir, ou pour d'autres fins que pour des fins agricoles. VALEUR. £ s. d.	[illegible] £ s. d.
		Première Concession.— (Suite.)											
36		Isaac Lavoie	3			6			18				0 1 [illegible]
37	29	Walter Gray	3			30			90				0 6 [illegible]
38		Antoine Lalumière	3			11			12				0 5 [illegible]
39		William Swail							3	75			0 6 [illegible]
40	30	Ve. Joseph Grisé	2	4		39			97				0 7 [illegible]
41		Frs. Hyacinthe Dubord		6		26			15	6			0 2 [illegible]
42		Charles Foisy		6		14			8	25			0 1 [illegible]
43	31	Gédéon Letourneau	3			30			90				0 5 [illegible]
44		Antoine Languedoc	2			15			30				0 1 [illegible]
45		William Swail	1			15			15				0 1 [illegible]
46	32	Pierre Paul Macé	3			30			90				0 8 [illegible]
47		Antoine Languedoc	3			15			[illegible]				0 1 [illegible]
48	33	Pierre Paul Macé	2			26			52				0 5 [illegible]
49		Moïse Grisé	3			15			45				0 0 [illegible]
50	34	Pierre Paul Macé	3			30			90				0 5 [illegible]
51		Toussaint Grisé, fils							43				0 3 9
52	35	Pierre Paul Macé							31				0 2 7
53		James McDermott							31				0 2 7
54	36	Représentants T. Grisé, père							40	50			0 3 [illegible]
55		David Morrison							33				0 3 [illegible]
56	37	Do.	2			22			44				0 4 3
57		Léandre Robert	2			18			36				0 5 5
58	38	David Morrison	2			22			44				0 3 9
59		Léandre Robert	1			18			18				0 2 2
60	39	David Morrison	1			20			20				0 2 6
61		Ignace Hébert		5		20			10				0 0 8
62	40	Bazile Brouillet	2			18			36				0 3 4
63		Ignace Hébert	2			22			44				0 2 10
64	41	David Pépin	2			14			28				0 2 7
65	41	Toussaint Barsalou	1	5		26			39				0 2 9
66		Ignace Hébert		5		26			13				0 0 9

No de référence	No du Terrier.	NOMS DES CENSITAIRES.	ÉTENDUE DE LA CONCESSION OU DU TERRAIN POSSEDÉ. FRONT. Arpents	Perches	Pieds	PROFONDEUR. Arpents	Perches	Pieds	SUPERFICIE. Arpents	Perches	Pieds	Emplacements ou Lots à bâtir, ou pour d'autres fins que pour des fins agricoles. VALEUR. £ s. d.	Montant de la Rente Constituée à être payée par le Censitaire. £ s. d.	Voyez à référence au bas.
		Deuxième Concession.												
67	42	J. Bte Brouillet dit Bernard..	3			30			90				0 9 1	
68	43	Veuve Maurice Vandry	3			30			90				0 8 4	
69	44	Cléophas Brouillet dit Bernard	3			30			90				0 7 6	
70	45	Julien Jeannotte	3			21			63				0 5 3½	
71		Joseph Octave Leduc	3			9			27				0 2 3	
72	46	Augustin Lambert							64	32			0 5 6	
73		Jean Bte. Lambert	1	5		8			12				0 1 0	
74		Augustin Lambert	1	5		8			12				0 1 0	
75	47	Antoine Charbonneau	2			18			36				0 4 8½	
76		Augustin Lambert							54				0 4 6½	
77	48	Jérémie Chagnon							88	32			0 7 5	
78	49	David Dufresne							88	32			0 8 3	
79	50	Luc Marien							32	16			0 2 8	
80	51	François Racine							88	32			0 5 6¼	
81	52	Joseph Octave Leduc							22	25			0 1 4¾	
82		Malo Gabourieau							21	11			0 1 4	
83	53	Alphonse Dumont	3			12			36				0 3 6	
84		Joseph Frederic Allard							52	32			0 3 6½	
85	54	Isaie Daigneau							73	32			0 3 3	
86		Léon Lafontaine	3			5			15				0 1 3	
87	55	Pierre Davignon, M. D							88	32			0 9 0¾	
88	56	Do.							88	32			0 9 1	
89	57	Joseph Dufresne							66	46			0 4 11	
90	58	François Trudeau							37	50			0 2 11½	
91		Nicolas Gabourieau							72	90			0 4 10½	
92	59	Antoine Chagnon							88	32			0 7 5	
93	60	Albert Vinet dit Souligny							86	25			0 7 3	
94		Norbert Lapointe							24	15			0 1 7	
95	61	Pierre Bénard dit Carignan							39				0 5 2	
96	62	David Trudeau	1	7	9	30			52	50			0 4 3½	
97	63	Edouard Gabourieau	2			28			56				0 4 9	
98		John Boston	2			2			4				0 0 9	
99	64	Prudent Robert	3			21			63				0 6 3	
100		Joseph Bertrand	3			9			27				0 2 6	
101	65	Bazile Daigneau	2			30			60				0 5 6½	

1* *Chambly.* *No.* 32.

No. de référence.	No. du Terrier.	NOMS DES CENSITAIRES.	ÉTENDUE DE LA CONCESSION OU DU TERRAIN POSSÉDÉ. FRONT. Arpents.	Perches.	Pieds.	PROFONDEUR. Arpents.	Perches.	Pieds.	SUPERFICIE. Arpents.	Perches.	Pieds.	Emplacements ou Lots à bâtir, ou pour d'autres fins que pour des fins agricoles. VALEUR. £ s. d.	[illegible] £ s.
		Deuxième Concession.—(Suite.)											
102	66	Louis Olivier Lantier	2			30			60			.....	0 1 [illegible]
103	67	Do.	2	5		30			75			.....	0 3 1[illegible]
104	68	Joseph Laporte	2			30			60			.....	0 3 [illegible]
105	69	Mad. Eustache Soupras	1	5		30			45			.....	0 2 [illegible]
106	70	Augustin Darche	2			25			50			.....	0 3 [illegible]
107		Dame Eustache Soupras	1	3					6	50		.....	0 0 [illegible]
108		Antoine Demers		7					3	50		.....	0 5 [illegible]
109	71	Gédéon Letourneau	2			30			60			.....	0 4 [illegible]
110	72	Antoine Renaud	3			20			60			.....	[illegible]
111		Prudent Robert	3			10			30			.....	0 2 [illegible]
112	73	Antoine Rocheleau	4			18			72			.....	0 [illegible]
113	74	Isaïe Lavoie	3			9			27			.....	0 1 1[illegible]
114		Antoine Rocheleau	3			9			27			.....	0 1 10
115	75	Antoine Lalumière	3			17			51			.....	0 6 [illegible]
116	76	Jean Bte. Jasmin	5			16			80			.....	0 4 [illegible]
117		Louis Monjeau et David Dufresne	3			6			18			.....	0 1 [illegible]
118	77	Joseph Gareau dit St. Onge	1	5		20			30			.....	0 2 [illegible]
119	78	William Swail							36			.....	0 3 0
120	79	Moïse Grisé	3			15			45			.....	0 0 3
121	80	Alexis Racine	2			20			40			.....	0 3 4
122	81	Antoine Demers	3			3			9			.....	0 0 9
123		Augustin Parent	3			12			36			.....	0 4 8
124	82	Zacharie Hébert	3			20			60			.....	0 5 3
125	83	Ignace Hébert	2			25			50			.....	0 4 2
126		J. Bte. Gabouriau	3			27			81			.....	0 6 9
127		Noël Picard	1	5		6			9			.....	0 0 9
		Troisième Concession.											
128	84	Flavien Dérouleau	3			24			72			.....	0 5 9
129	85	Octave Beauchemin	2			24			48			.....	0 4 6
130	86	Cléophas Brouillet dit Bernard	1	5		24			36			.....	0 3 6
131		Augustin Lambert	1	5		24			36			.....	0 3 6
132	87	Joseph Octave Leduc	3			24			72			.....	0 6 6
133	88	Jean Bte. Lambert	2			24			48			.....	0 4 0
134	89	Augustin Lambert	2			24			48			.....	0 4 0

No. de référence.	No. du Terrier.	NOMS DES CENSITAIRES.	ÉTENDUE DE LA CONCESSION OU DU TERRAIN POSSÉDÉ. FRONT. Arpents.	Perches.	Pieds.	PROFONDEUR. Arpents.	Perches.	Pieds.	SUPERFICIE. Arpents.	Perches.	Pieds.	Emplacements ou Lots à bâtir, ou pour d'autres fins que pour des fins agricoles. VALEUR £ s. d.	Montant de la Rente Constituée à être payée par le Censitaire. £ s. d.	Voyez référence au bas.
		Troisième Concession.— (Suite.)												
133	90	Cléophas Lambert	2			24			48				0 4 0	
134	91	Michel Fredette	3			24			72				0 7 3	
135	92	Olivier Dufresne	3			24			72				0 7 3	
136	93	Joseph Ménard	1	5		24			36				0 3 0	
137	94	David Dufresne		7	9	24			18				0 1 6	
138		Louis Monjeau, fils	2	2	9	24			54				0 4 6½	
139	95	Malo Gabourieau	1	8		24			42	50			0 2 7½	
140	96	Joseph Frédéric Allard	3			24			72				0 1 2	
141	97	Léon Lafontaine	3			24			72				0 4 10	
142	98	Antoine Chagnon	3			24			72				0 7 3	
143	99	Julien Daragon	2	2	9	24			54				0 4 6½	
144	100	Alphonse Dumont	2	2	9	24			54				0 5 0½	
145	101	Antoine Chagnon	2	2	9	24			54				0 5 0½	
146	102	Léon Lafontaine	2	2	9	24			54				0 4 6½	
149	103	Augustin Lambert	3			24			72				0 6 7½	
150	104	Norbert Laporte	3			24			72				0 6 3	
151	105	Pierre Bénard	1	7	9	24			42				0 3 5½	
152	106	David Trudeau	1	7	9	24			42				0 3 6½	
153	107	John Boston							46	88			0 3 11	
154	108	Charles Gaudreault							70	32			0 5 11½	
155	109	Joseph Bertrand							70	32			0 5 9	
156	110	Edouard Gabourieau							46	88			0 2 3½	
157	111	Bazile Daigneau							46	88			0 4 2½	
158	112	Do.							58	60			0 4 2	
159	113	Joseph Denis dit Laporte							46	88			0 4 7	
160	114	Dame Eustache Soupras							70	32			0 9 2	
161	115	Gédéon Letourneau							63	26			0 5 0	
162	116	Antoine Demers							70	32			0 5 10½	
163		Antoine Laflumière								1			0 0 0½	
164	117	Antoine Rocheleau							93	76			0 7 6	
165	118	Isaie Daigneau							54	88			0 4 3	
166	119	David Dufresne							57	10			0 5 1	
167		Antoine Rocheleau							6	36			0 0 6	
168	120	Léon Monjeau							46	88			0 4 11	
169	121	Joseph Roch	2	2	9	24			54				0 4 6	

No. de référence.	No. du Terrier.	NOMS DES CENSITAIRES.	ETENDUE DE LA CONCESSION OU DU TERRAIN POSSÉDÉ. FRONT. Arpents.	Perches.	Pieds.	PROFONDEUR. Arpents.	Perches.	Pieds.	SUPERFICIE. Arpents.	Perches.	Pieds.	Emplacements ou Lots à vendre, ou pour d'autres fins que pour des fins agricoles	VALEUR. £ s. d.	£ s. d.
		Troisième Concession.—(Suite.)												
170		Justinien Frénière		7	9	21			18					0 1 6
171	122	Michel Grisé		3		24			72					0 6 [illegible]
172	123	Antoine Rocheleau, (*moulin*)		3		24			72					0 6 [illegible]
173	124	Alexis Racine		2		24			48					0 4 [illegible]
174	125	Augustin Panet		3		15			45					0 3 [illegible]
175		Joseph Peltier	1	5	12				18					0 1 [illegible]
176		Léon St. André	1	5	12				18					0 1 6
177	126	Zacharie Hébert	3			25			57					0 [illegible]
178	127	Moyse Barsalou	3			20			60					0 6 [illegible]
		Concession appelée la Pointe de Chemise.												
179	128	Louis Daigneau	1			13			13					0 1 1
180		Abraham Bernard							97					0 7 [illegible]
181	129	Léon Lafontaine							27					0 2 3
182		Cléophas Lambert							55					0 4 7
183	130	Joseph Fontaine							129					0 10 [illegible]
184		Augustin Lambert							17	50				0 1 5
185	131	Messire Joseph Solomon Thebergé							38	10				0 3 0
186		Joseph Ménard	1	5	12				18					0 1 6
187	132	Malo Gabourieau							37					0 3 1
188		Joseph Fréderic Allard							25					0 2 1
189	133	Michel Lamoureux							36					0 3 0
190		Julien Darragon							11					0 0 11
191	134	Alphonse Dumont							10					0 0 10
192		Antoine Chagnon							16					0 1 1
193	135	André Monier							3					0 0 3
194	136	Ve. John Johnson. (*ce No. forme la Grande Isle du Bassin de Chambly*)							150					0 15 [illegible]
195		Emanuel Fontaine								50		33 6 8		
196		Joseph Leclair								50		12 10 0		
197		Antoine Petit								25		16 13 4		
198		Jean Bte. Ménard							1			12 10 0		
199		Antoine Théberge							1			41 13 4		
200		La Compagnie du G. Tronc							52	60				0 4 5
												£ 151 13 4		12 15 [illegible]

PROVINCE DU CANADA,
BAS CANADA.

Je, soussigné, HENRY JUDAH, un des Commissaires en vertu de l'Acte Seigneurial de 1854, certifie avoir fait, conformément à la loi, le présent Cadastre de la partie de la Seigneurie de Chambly Ouest sus-nommée. Et maintenant, en procédant à clore, comme je clos finalement, par les présentes, le dit Cadastre, je fixe la valeur totale des divers droits et biens lucratifs de la dite Seigneurie aux sommes suivantes, viz :

	$	cts.
1o. Valeur des cens et rentes	2850	62
2o. Valeur des lods et ventes :		
Pour la classe des fonds agricoles	7375	00
Pour la classe des emplacements	27	50
	$ 10253	12

La Seigneuresse n'a droit à aucune autre indemnité, et il n'y a aucuns autres droits ni biens lucratifs à estimer dans cette dite Seigneurie, outre ceux qui apparaissent et qui sont énumérés ci-dessus.

De sorte que la valeur totale de la dite Seigneurie se trouve être de la somme de dix mille deux cent cinquante-trois piastres et douze centins, à laquelle somme je la fixe.

Daté à Chambly, le 3 Février, 185 9.

HENY. JUDAH,
Commissaire.

PROVINCE DU CANADA,
BAS CANADA.
DISTRICT DE MONTRÉAL.

Dans la Cour pour la révision des Cadastres faits en vertu de l'Acte Seigneurial de 1854 et ses amendements.

MERCREDI, le Vingt-neuvième jour de Mai, mil huit cent soixante-et-un.

PRÉSENTS :

S. LELIÈVRE,
N. DUMAS,
C. DELAGRAVE, } Ecuyers, Commissaires-Réviseurs.

D'après le jugement de cette cour, rendu ce jour, Dame Albine Bender, épouse de Treffle Cherrier, écuyer, seigneuresse de cette seigneurie, et Antoine Rocheleau, réclamant le droit de banalité dans et sur icelle seigneurie, sont renvoyés des conclusions par eux prises dans leur requête, demandant la révision du présent cadastre ; et le dit cadastre est confirmé et maintenu en son entier, tel que fait et complété par le commissaire chargé de sa confection, et tel que le tout apparait actuellement au dit cadastre.

Et en foi de tout ce que dessus nous avons signé,

S. LELIÈVRE,
N. DUMAS,
C. DELAGRAVE,

Commissaires-Réviseurs.

Province du Canada,
Bas Canada.

Je, soussigné, HENRY JUDAH, un des Commissaires en vertu de l'Acte Seigneurial Refondu, ... en triplicata, et conformément à la loi, le présent Cadastre abrégé de la partie de la seigneurie de C... Ouest, possédée par Dame Albine Bender, épouse de Treflé Cherrier, Ecuyer.

Les rentes constituées payables à la seigneuresse de cette partie de la dite seigneurie, par les co... d'icelle, et la valeur des droits casuels, pour l'abolition desquels une indemnité est accordée, par le ... nement de cette province, à la dite seigneuresse, pour le rachat du droit de lods et ventes, sont ... apparaissent au présent cadastre.

De plus les droits de la couronne, dans cette partie de la dite seigneurie, consistent dans ... de Quint, lequel droit de Quint est computé en formant une année commune sur le Quint accru dans ... Canada, pendant les vingt-cinq années immédiatement antérieures à la passation de l'Acte Seigr... 1854, et réparti sur la susdite partie de la dite seigneurie, en vertu des dispositions du dit A... monte à une somme annuelle de sept piastres et soixante-et-huit centins..... 87 68

Et en foi de tout ce que dessus, j'ai signé.

Montréal, 24 Janvier, 1861.

Commissaire sous l'Acte Seigneurial Refondu.

QUÉBEC:

Imprimé par STEWART DERBISHIRE et GEORGE DESBARATS, Imprimeur de Sa Très-Excellente Majesté la Reine

1861.

DE CHAMBLY-OUEST

Seigneurial Refondu, a
de la seigneurie de Cha
r.

seigneurie, par les co
lé est accordée, par le g
lods et ventes, sont ce

urie, consistent dans le
eur le Quint accru dans l
ution de l'Acte Seigne
spositions du dit Acte,
..... $7 68

réal, 24 Janvier, 1861.

Acte Seigneurial Refondu.

Excellente Majesté la Reine

No. 33.

CANADA, B. C.

Procédés sous l'Acte Seigneurial de 1854 et ses amendements.

CADASTRE ABRÉGÉ

DE LA PARTIE DE LA

SEIGNEURIE DE CHAMBLY EST,

POSSÉDÉE PAR JOHN YULE, Ecuyer.

Fait le 24 Janvier, 1861, par HENRY JUDAH, Ecuyer, Commissaire.

ERRATA.

No. de référence.	Nature de l'Erreur.						
39	Rente constituée.....	*au lieu de*	£0 1 3¼.....	*lisez*	£1 1 3
268	Superficie.....	"	45 arpents.....	"	43 arpents

No. de Référence	No. du Lot	NOMS DES CENSITAIRES.	ETENDUE DE LA CONCESSION OU DU TERRAIN POSSÉDÉ						Taxe pour chaque arpent de front	Montant de la Rente ou Valeur à être payée par le Censitaire	Valeur de la Rente
			Front		Profondeur		Superficie				
			arpents		arpents		arpents		£ s. d.	£ s. d.	£ s. d.
		Première Concession du Fief Jemison, ouest.									
1	1	George Neysmith					25				0 0 1½
2	3	Joseph Pion					50	25			0 3 11
3	3	Louis Brodeur					51				0 4 0½
4	"	James Greenshields					57				0 3 5¼
5	4	François et Louis Brodeur					89				0 5 6
6	"	François Marotte					1				0 2 6
7	5	Simon Valois	3		30		90				0 6 3
8	6	François Pepin	3		30		90				0 5 1
9	7	Francis Beattie	3		30		90				0 5 6
10	8	Francis Beattie *et al.*	3		30		90				0 5 6¾
11	9	Joseph Pion		7	9	30	22	50			0 1 4¾
12	"	François Pepin					33	75			0 2 3¼
13	"	Pepin Pepin					33	75			0 2 3¼
14	10	John Doody					90				0 5 0½
		Seconde Concession.									
15	115	Joseph Cardinal	1	5		30	45				0 2 11
16	115	Charles Bertrand	3			30	90				0 5 6
17	116	Simon Valois	3			30	90				0 5 6¼
18	117, 118	Adolphe Massé	4			30	120				0 7 6
19	118	Eusèbe Cadieux	2			30	60				0 3 8½
20	119	Charles Morier	2	2	9	20	45				0 2 7½
21		Do.	2	2	9	10	22	50			0 1 6½
22		Joseph Casgrain		7	9	30	22	50			0 1 4⅜
23	120	Do.	1	5		30	45				0 2 10½
24	120, 121	Adèle Monast, Vve. Antoine L'Homme					103				0 19 1
25	120	Veuve Michel Ainsse									0 0 4¾
26	"	L'Honorable Juge Rolland					30				0 5 6½
27	122	Pierre Monast					11				0 2 0¾
28	"	Do.					19				0 1 3
29	125	Do.					3				0 1 8

... *lisez* £1 1 3
... " 43 arpents

1 *Chambly-Est. No.* 33.

No. de référence.	No. du Terrier.	NOMS DES CENSITAIRES.	ETENDUE DE LA CONCESSION OU DU TERRAIN POSSÉDÉ. FRONT. Arpents.	Perches.	Pieds.	PROFONDEUR. Arpents.	Perches.	Pieds.	SUPERFICIE. Arpents.	Perches.	Pieds.	Emplacements ou Lots à bâtir, ou pour d'autres fins que pour des fins agricoles. VALEUR. £ s. d.	[illegible] £ s. d.
		Troisième Concession du Fief Jenison, ouest.											
30	291	Représentants Jean Bte. Touchette							68			.....	0 3 2
31	292	Jos. Meunier, fils d'Augustin							46	50		.....	0 2 [illegible]
32	"	Narcisse Martineau							23	25		.....	0 1 1
33	293	Mathias Meunier							70			.....	0 3 3
34	294	Veuve Joseph Meunier							62	75		.....	0 2 11
35	295	François Meunier							63			.....	0 3 [illegible]
36	"	L'Honorable Juge Rolland							41			.....	0 2 [illegible]
37	296	Do.							67			.....	0 12 5
38	297	Do.							61	50		.....	0 10 10
39	298	Do.							65			.....	0 1 3
40	299	Messire Sévère Césaire Hotte, Prêtre							1			.....	0 0 1
41	300	Charles Desiré Vien							8			.....	0 0 [illegible]
42	301	Louis Dosithé Soupras							6	25		.....	0 0 10
43	302	L'Honorable Juge Rolland							4			.....	0 0 8
44		Benjamin Ladouceur								25		28 0 0	.....
45		Jacques Berger							16			.....	0 2 11
46		Pierre Monast							76			.....	0 14 0
		Première Concession.											
47	1, 2	John Doody et Héritiers	4			30			120			.....	0 8 4
48	3	Joseph Roussin	2			30			60			.....	0 3 8
49	4	William Sparkes	3			30			90			.....	0 5 6
50	5	Joseph Vigeant, père	3			30			90			.....	1 0 5
51	6	Joseph Vigeant, fils, et autres.	3			29			87			.....	0 6 3
52	7	Andrew Campbell et autres							85	50		.....	0 6 8
53	8	Edward Foster	3			29			87			.....	0 6 8
54	9	Janet McLachlan	3			30			90			.....	0 11 [illegible]
55	10	Do.							93			.....	0 6 8
56	11	James Greenshields	3			21	5		64	50		.....	0 7 7
57	12	David Benoit							1			2 10 0	0 10 0
58	"	John Wallace							37			.....	0 5 11
59	"	Do.							28	50		.....	0 4 4
60	13	Do.							53	50		.....	0 6 9
61	14	Joseph Lavoie							44	75		.....	0 4 3

No. de la Rente	No. du Terrier	NOMS DES CENSITAIRES.	ÉTENDUE DE LA CONCESSION OU DU TERRAIN POSSÉDÉ — FRONT. Arpents	Perches	Pieds	PROFONDEUR. Arpents	Perches	Pieds	SUPERFICIE. Arpents	Perches	Pieds	Emplacements ou Lots à bâtir, ou pour d'autres fins que pour des fins agricoles. VALEUR. £ s. d.	Montant de la Rente Constituée à être payée par le Censitaire. £ s. d.	Voyez [illegible]
		Première Concession.— (Suite.)												
62	14, 15	Simon Macé							42	50		.....	0 4 8½	
63	"	Do.							19			.....	0 1 3	
64	"	Simon Bertrand							38			.....	0 3 9	
65	16	Simon Macé, fils							10			.....	0 3 2½	
66	"	Simon Bertrand							80			.....	0 9 11	
67	17	Pierre Blanchette, (*commué*)										.....	.....	
68	18	Antoine Nadeau	3			40			120			.....	0 12 10	
69	"	Simon Bertrand							2			25 0 0	0 5 0	
70	19	Charles Ostigny, fils							67	50		.....	0 14 1½	
71	20	Jean Bte. Lalanne							58			.....	0 10 7¾	
72	21	Marie Trouillet							56			.....	0 10 7¾	
73	"	Jean Bte. Lalanne							2			25 0 0	0 1 3	
74	22	Edouard Macé	2			28			56			.....	0 10 4	
75	"	Simon Macé	2			2	5		5			.....	0 0 7½	
76	23	Edouard Macé	4			29			116			.....	1 2 0¾	
77	24	François Stanislas Meunier							76			.....	0 3 2	
78	"	Thaddé Ouellet								50		20 0 0	0 3 3	
79	24	Joseph Brousseau							1			30 0 0	.....	
80	"	Casimir Robert								50		10 0 0	.....	
81	25	Succession F. Franchère							113			.....	0 7 11	
82	26	Simon Macé							80	50		.....	0 2 10	
83	27, 109	Charles Soupras							107			.....	0 11 2½	
84	27	Louis Dudoire								25		4 0 0	.....	
85	28	Solime Bertrand	3			42			126			.....	0 14 1¾	
86	"	Samuel L'Homme								25		10 0 0	.....	
87	"	François Cadieux								25		20 0 0	.....	
88	29	Joseph Donat Davignon							80			.....	0 6 0	
89	"	John Yule, Seigneur							6			.....	0 0 4½	
90	"	François X. Cadieux							1			12 0 0	.....	
91	"	Jean Bte. Jannetot								50		15 0 0	.....	
92	"	Cyrille Jannetot								25		8 0 0	.....	
93	"	Veuve Anicet Boisvert								25		10 0 0	.....	
94	"	Antoine Favreau								50		15 0 0	.....	
95	30	La Fabrique de St. Mathias										.....	.....	
96	31	Joseph Donat Davignon							320			.....	1 5 7½	

No. de référence.	No. du Terrier.	NOMS DES CENSITAIRES.	ETENDUE DE LA CONCESSION OU DU TERRAIN POSSEDÉ. FRONT. Arpents.	Perches.	Pieds.	PROFONDEUR. Arpents.	Perches.	Pieds.	SUPERFICIE. Arpents.	Perches.	Pieds.	Emplacements ou Lots à bâtir, ou pour d'autres fins que pour des fins agricoles. VALEUR £	s.	d.	Montant de la Rente Constituée à être payée par le Censitaire. £	s.	d.
		Première Concession.— (Suite.)															
97	31	Charles Soupras							3			475	0	0	0	5	5
98	"	Do.							2	50		100	0	0	0	1	0
99	"	Succession Franchère							8			700	0	0	0	0	7½
100	"	Do.							2			100	0	0	0	0	1
101	"	Jean Bte. Monty								25		50	0	0	0	0	½
102	32	Honoré Ostigny, fils, Jean Marie	3			40			120						0	8	10
103	"	Honoré Ostigny, fils, Charles.	1			40			40						0	2	11½
104	"	Louis Bertrand								50		35	0	0			
105	"	Paul Bertrand							1			125	0	0	0	0	6
106	"	Do.							10						0	0	2
107	"	Joseph Périard							4	50		50	0	0	0	2	9½
108	33	Honoré Ostigny, fils, Charles.	2	5		40			100						0	5	5
109	34	Pierre Gigault	2	5		40			100						0	11	1
110	"	Godfroy Lague							1						0	10	0
111	35	Do.	1			28			28						0	3	6½
112	"	Succession Franchère							75						0	11	8
113	"	Joseph Ostigny								25		5	0	0	0	2	9½
114	"	Succession Franchère							1			10	0	0	0	10	0
115	"	Do.								75		7	10	0	0	2	9½
116	36, 110	Dame John Johnson							136	33	108				1	18	2
117	45	Do.								50		50	0	0	0	0	1
118	Folio 76	Do.							113						1	11	3½
		Pointe de Chemise.															
119	37	Représ. Jean Amable Ostigny.							75	75					0	16	4
		Première Concession.															
120	38	Joseph Adam							73	50					0	6	2½
121	39	Aubin Guïon							79						0	17	0
122	"	Léandre Péron							4			50	0	0	0	10	0
123	40	Succession Amable Adam	3			24			72						0	6	1
124	"	Joseph Davignon	3			6			18						0	1	6
125	41	Succession Amable Adam	3			30			90						0	12	6
126	42	Do.							88	33					0	17	3½
127	43	Do.	3			28			84						0	11	3

No de référence	No du Terrier	NOMS DES CENSITAIRES.	ÉTENDUE DE LA CONCESSION OU DU TERRAIN TOSTÉE — FRONT. Arpents	Perches	Pieds	PROFONDEUR. Arpents	Perches	Pieds	SUPERFICIE. Arpents	Perches	Pieds	Emplacements ou Lots à bâtir, ou autres d'une moindre valeur que les lots de terre, non compris dans la VALEUR.	Montant de la Valeur Censitaire, ou Cens et rente payable par le Censitaire.	Valeur Capitale au taux de
		Première Concession.— (Suite.)										£ s. d	£ s. d.	
128	43	Charles Dubreuil							1	50		50 0 0	0 10 0	
129	43, 44	Do.							7			75 0 0	0 0 0	
130	44	succession Amable Adam	1			20			20				0 1 11	
131	"	William Ashby	1			17			17				0 12 7	
132	45	Succession Amable Adam							78	50			0 3 11½	
133	"	William Ashby	2			18			36				0 1 10	
134	"	Louis Bertrand	2			18			36				0 1 11	
135	46, 71	Pierre Gigault							88				0 4 9	
136	"	Louis Bertrand							7				0 1 3	
137	47, 48, 75	Jean Vigeant							210				1 5 9½	
138	48	Jean Bte. Monty							28				0 5 6¼	
139	"	Antoine Foisy							24				0 4 11	
140	49	Jean Bte. Laroeque	3			37			111				0 12 10¾	
141	"	Antoine Foisy	3			5			15				0 1 3	
142	50	Solime Ostigny, fils d'Abraham							112				0 11 10	
143	51	Abraham Macé							69				0 6 11½	
144	"	Pierre Benjamin							69				0 6 11½	
145	52	Représ. Honoré Demers							82				0 4 3	
146	53	Succession Franchère							16	50			0 0 9¾	
147	55	Joseph Donat Davignon							78	33	108		0 4 6	
148	56	Jean Bte. Barré							72	50			0 4 8	
149	57	John Yule							53				0 3 5½	
150	"	Jos. Ménard représentant. J. Bte. Lambert							15				0 0 11½	
151	58	John Yule							30				0 4 3½	
152	"	Félix Foisy							15				0 2 1¾	
153	"	Jean Bte. Benjamin							15				0 1 8¾	
154	59	Thomas Ward							30				0 1 11¼	
155	"	Joseph Blain et autres							22	50			0 1 7¼	
156	"	Joseph Ménard représentant J. Bte. Lambert							6				0 0 6½	
157	60	Joseph Blain							61				0 6 8½	
158	"	Charles Benoit								50		25 0 0	0 10 0	
159	61	Joseph Ménard							7				0 5 0	
160	"	Thomas ou Wm. Mark							26	50			0 1 11½	
161	"	John McCutcheon							20				0 1 5½	
162	"	Joseph Ménard							6	75			0 0 5¾	

No. de référence	No. du Terrier	NOMS DES CENS-TAIRES	Étendue de la Concession et de l'Héritage qui en est tenu									Rentes et Redevances		
			Front.			Profondeur			Superficie					
			Arpents	Perches	Pieds	Arpents	Perches	Pieds	Arpents	Perches	Pieds	VALEUR		
												£	s.	d.
		Première Concession.— (Suite)												
163	62	Abraham Barrière							45					
164	63	Moïse Barrière							28					
165	"	Charles Gervais							26					
166	64	Do.							40					
167	65	Ignace Benoit							33					
168	66	Isaac Ashby							27					
169	67	William Ashby							28					
170	68	Ignace Benoit							16	50				
171	"	Do.							1			15	0	0
172	69	Thomas Daigneau							9	50				
173	70	Louis Monty (veuve)							3	25				
174	71	Joseph Davignon							15	50				
		Deuxième Concession.												
175	72	Alexis Parent							49	75				
176	73	William Ashby							21	33	108			
177	"	Louis Bertrand							13	50				
178	76	Antoine Foisy							30					
179	77	Do.							45					
180	"	Jean Pascal Barré							13					
181	78, 79	Joseph Ménard							75					
182	80	Antoine Ménard							16	12	162			
183	81	Abraham Barrière							15					
184	83	Charles Barré							8	50				
185	84	Moïse Barrière							6	33	108			
186	85	Abraham Barrière							2	50				
187	"	Jean Bte. Barré							2	50				
188	86	Alexis Monty							4					
189	87	Ignace Benoit et autres							3					
190	88	Isaac Ashby							1	25				
191	89	Charles Messier							25					
192	90	Joseph Beiger							1			8	0	0
193	93	Joseph Vigeant, fils, et autres							22					
194	94	Edouard Foster							31	33	108			
195	95	Jean Bte. Desroches							24					

No. de référence.	No. du Terrier.	NOMS DES CENSITAIRES.	ÉTENDUE DE LA CONCESSION OU DU TERRAIN POSSÉDÉ. FRONT. Arpents.	Perches.	Pieds.	PROFONDEUR. Arpents.	Perches.	Pieds.	SUPERFICIE. Arpents.	Perches.	Pieds.	Empacements ou Lots à bâtir, ou pour d'autres fins que pour des fins agricoles. VALEUR. £ s. d.	Montant de la Rente Constituée à être payée par le Censitaire. £ s. d.	Voyez référence au dos.
		Deuxième Concession.— (Suite.)												
196	96	Emmanuel Lemaire							20				0 10 0	
197	97	Veuve Louis Renaud							23				0 10 0	
198	98	François S. Meunier							25	25			0 5 0½	
199	98	Do.	3			9			27				0 4 11½	
200	99	James Greenshield	2			3			6				0 1 4½	
201	100	(*Commué*)												
202	101	François S. Meunier	2			23			46				0 3 6	
203	103	Guillaume Larocque							113	50			0 11 6¾	
204	«	L'Honorable Juge Rolland							113	50			0 11 6¾	
205	104	Pierre Davignon	3			38			114				0 5 1	
206	105	Représentants Bazile Lavoie							58				0 7 11¾	
207	«	Charles Lague							2	75			0 5 0	
208	«	Représentants Pierre Toin							2				0 10 0	
209	«	Représentants Charles Macé							1				0 10 0	
210	«	Représentants Bazile Lavoie							43				0 14 0	
211	106	Joseph Lagüe							91				0 16 11¼	
212	107	Charles Lagüe							56				0 10 4½	
213	108	Do.							5	50			0 0 10	
214	111	L'Honorable Juge Rolland							52				0 12 5	
215	112	Jean Bte. Desroches							58	50			1 6 9¼	
216	«	Narcisse Martineau							41	50			0 15 0¾	
		Ile à l'Ail.												
	Folio.													
217	173	Veuve Charles Vient							4	33	108		0 0 10½	
218	174	Do.							4	50			0 0 10¾	
219	175	Edouard Macé							9				0 1 7½	
220	176	Jean Bte. Desroches							15				0 2 9¾	
221	179	Docteur Pierre Davignon							2	75			0 0 6	
222	«	Veuve Charles Vient							16				0 3 6	
223	«	Edouard Monast							8	50			0 1 8½	
224	«	François Meunier							5	75			0 1 0¾	
225	«	Guillaume Larocque							11	50			0 2 1¾	
226		Charles Morier							6				0 1 2¼	
227		Jean Bte. Desroches							2	25			0 0 10	
228		François Stanislas Meunier							2	75			0 0 6¾	

No. de référence	No. du Terrier.	NOMS DES CENSITAIRES.	ÉTENDUE DE LA CONCESSION OU DU TERRAIN POSSÉDÉ. FRONT. Arpents.	Perches.	Pieds.	PROFONDEUR. Arpents.	Perches.	Pieds.	SUPERFICIE. Arpents.	Perches.	Pieds.	Emplacements ou Lots à bâtir, ou pour d'autres fins que pour des fins agricoles. VALEUR. £ s. d.	[illegible] £ s. d.
		Deuxième Concession.— (Suite.)											
229	117	Louis Dosithé Soupras							14	75			0 0 [illegible]
230	118	Do.							37	75			0 7 1
231	119	Veuve Charles Vient							30	25			0 3 [illegible]
232	"	Joseph Prairie,							7	50			0 10 0
233	120	Do.							39	25			0 7 9
234	121	Charles Soupras							77				0 7 1[illegible]
235	122	Succession Franchère							77				0 10 1
236	123	Do.							78				0 9 11
237	"	Succession Jos. Hamel							3				0 0 4
238	124, 125	Succession Franchère							16	50			0 12 5
239	"	Do.							[illegible]				0 0 1
240	126	Do.							50				0 4 6
241	"	Joseph Savary							14	50			0 0 8
242	"	Succession Franchère							72				0 6 [illegible]
243	127	Do.							80				0 7 [illegible]
244	"	Joseph Savary							4				0 10 0
245	"	Paul Gemme							3				0 1 3
246	128	Succession Franchère	3			33			99				0 6 6¾
247	129	Antoine Riendeau	1			7			7				0 1 3
248	"	Paul Gemme							13	75			0 1 3
249	"	Antoine Riendeau							78				0 9 3
250	130	Joseph Monast	3			36			108				0 9 1
251	"	Do.							3				0 1 3
252	"	Représ. Ant. Guion *alias* Hion							4				0 10 0
253	131	Amable Adam (succession)	3			35			105				0 6 7
254	132	Joseph Monast							81				0 14 7
255	"	Do.							13	50			0 1 10¾
256	"	Pierre Dier dit Champagne							18	50			0 3 4¾
257	133	Louis Béique	3			30			90				0 5 7¾
258	"	Laurent Ostigny							20				0 3 9
259	134	Louis Biéque							92				0 6 3
260	"	Charles Davignon							19				0 3 7¾
261	135	Philippe Johnson							38				0 2 7¾
262	"	Représ. Amable Ostigny							38				0 2 7¾
263	136	Philippe Johnson							38				0 2 11½

No. de référence.	No. du Terrier.	NOMS DES CENSITAIRES.	ÉTENDUE DE LA CONCESSION OU DU TERRAIN POSSÉDÉ — FRONT. Arpents.	Perches.	Pieds.	PROFONDEUR. Arpents.	Perches.	Pieds.	SUPERFICIE. Arpents.	Perches.	Pieds.	Emplacements ou Lots à bâtir, ou pour d'autres fins que pour des fins agricoles. — VALEUR. £ s. d.	Montant de la Rente Constituée à être payée par le Censitaire. £ s. d.	Voyez référence au fass.
		Deuxième Concession.— (Suite.)												
264	136	Représ. Jean Amable Ostigny.							38				0 2 11½	
265	137	Succession Franchère.							57				0 10 6¾	
266	138	Do.							26	33	108		0 4 5	
267	139	Do.							39				0 4 3	
268	140	Do.							45				0 4 6¼	
269	141	Philippe Johnson.							48				0 1 5¾	
270	142	Do.							62				0 9 7	
271	143	Florentin Vigeant.							63				0 11 9¾	
272	144	François Meunier.							99				0 10 9	
273		Honoré Ostigny, fils de Charles, (*part d'Ilet.*)							1	12	162		0 2 9	
274	31	Théodule L'Homme.							1	25		30 0 0		
275	24	Louis Beaudoin.								25		20 0 0		
		Première Concession du Fief Beaulac.												
276	1	François Lemonde.							2			100 0 0	0 2 6	
277	"	Abraham Macé.							2				0 0 3	
278	"	Pierre Benjamin.							2				0 0 3	
279	2	Représentants Honoré Demers							12				0 0 10½	
280	3	Hedwidge Clément.							1	50		60 0 0	0 10 0	
281	4	Succession Franchère.							9				0 1 8¾	
282	5	Noël Foisy.							1	50		75 0 0	0 6 3	
283	6	Joseph Donat Davignon.							1			50 0 0	0 1 4	
284	7	Joseph Frédéric Allard.							17				0 3 3½	
285	8	Jean Bte. Barré.							24				0 1 0	
286	9	John Yule.							6	50		125 0 0	0 1 0	
287	10	Do.							25				0 1 4½	
288	11	Do.							15				0 0 8½	
289	"	Félix Foisy.							7	50			0 0 4½	
290	"	Pierre Benjamin.							7	50			0 0 4½	
291	13	Antoine Dufresne.							2			50 0 0	0 5 0	
292	14	Thomas Ward.							28				0 1 5	
293	15	Joseph Blain.							100				0 5 9½	
294	16	William Mark.							36				0 1 9	
295	17	John McCutcheon.							21				0 1 8	

No. de référence.	No. du Terrier.	NOMS DES CENSITAIRES.	ÉTENDUE DE LA CONCESSION OU DU TERRAIN POSSÉDÉ. FRONT. Arpents.	Perches.	Pieds.	PROFONDEUR. Arpents.	Perches.	Pieds.	SUPERFICIE. Arpents.	Perches.	Pieds.	Emplacements ou Lots à bâtir, ou pour d'autres fins que pour des fins agricoles. VALEUR. £ s. d.	[illegible] £ s.
		Première Concession du Fief Beaulac.—(Suite.)											
296	18	Louis Demers							27			.....	0 1 [illegible]
297	19	Moïse Barrière							19			.....	0 1 [illegible]
298	20	Charles Gervais							17			.....	0 2 [illegible]
299	21	Do.							41	25		.....	0 2 11
300	22	John Stroddest							45			.....	0 2 1
301	23	Antoine Dufresne							45			.....	0 1 [illegible]
302	24	William Ashby							66			.....	0 6 7
303	25	Edward Williams							45			.....	0 2 [illegible]
304	26	Thomas Daigneau							35			.....	0 1 10
305	27	Veuve Louis Monty							116	75		.....	0 3 7
306	28	Pierre Ostigny							87			.....	0 16 [illegible]
307	"	Pantaléon Lanier							3			100 0 0	.....
308	29	Farquhar McRae	3			30			90			.....	0 11 5
309	30	Jean Bte. Monty	3			30			90			.....	0 13 10
310	31	Zenon Solime Ostigny	3			30			90			.....	0 14 5
311	32	Veuve Isaac Larocque							60			.....	0 11 [illegible]
312	33	Eusèbe Lanctot	3			27			81			.....	0 13 10
313	34	Joseph Vigeant	3			30			90			.....	0 14 10
314	35	Do.							117			.....	0 19 1
		Deuxième Concession.											
315	33	Abraham Piedalue (*la rente est payée par le No.* 33..	3			3			9			.....	.....
316	36	Marcelle Bessette							16			.....	0 3 0
317	37	Michel Moquin	1	5		51			81			.....	0 14 11¼
318	38	Abraham Piedalue	1	5		51			81			.....	0 14 11¼
319	39, 40	Joseph Tétro	3			51			162			.....	1 9 10¼
320	41	André Loupret	3			51			162			.....	1 9 10¼
321	42	Richard Daigneau							91	75		.....	0 17 1
322	43	Abraham Piedalue							91	75		.....	0 16 11¼
323	44	Flavien Marcoux et Solime Bessette							161	50		.....	1 4 7
324	45	Richard Daigneau							84			.....	0 15 3
325	46	Solime Bessette							66			.....	0 12 8
326	46	Louis Forgues							66			.....	0 12 8
327	47	Do.							129			.....	1 3 11¼
328	48	Do.							42			.....	0 7 4

No. de référence.	No. du Terrier.	NOMS DES CENSITAIRES.	ÉTENDUE DE LA CONCESSION OU DU TERRAIN POSSÉDÉ. FRONT. Arpents.	Perches.	Pieds.	PROFONDEUR. Arpents.	Perches.	Pieds.	SUPERFICIE. Arpents.	Perches.	Pieds.	Emplacements ou Lots à bâtir, ou pour d'autres fins que pour des fins agricoles. VALEUR. £	s.	d.	Montant de la Rente Constituée à être payée par le Censitaire. £	s.	d.	Voyez référence au bas.
		Deuxième Concession du Fief Beaulac.—(Suite.)																
329	48	Joseph Lefrançois							84						0	15	9¾	
330	49	Louis Monty							82						0	15	2¼	
331	50	François Benoit							70						0	12	9¾	
332	51	Joseph Clément Bessette							75						0	16	5¼	
333	52	François Benoit							58						0	11	2	
334	53	Michel Dubuc							82						0	15	2½	
335	54	Samuel Bessette							82						0	15	0¾	
336	55	Louis Marcoux							80						0	14	4	
337	56	Paul Benoit							80						0	14	4	
338	57	Louis Rainville							80						0	14	4	
339	58	Do.							120						1	4	6½	
340	59	Edouard Choquette							80						0	14	9½	
341	60	Pantaleon Lanier							40						0	5	2¼	
342	61	Louis Monty							65	25					0	11	11	
343	62	Ignace Benoit							24						0	1	6	
344	63	Isaac Ashby							18						0	1	2	
		Village Richelieu.																
345	70	Abraham Macé							26	109	100	0	0		0	5	0½	
346	69	Paul Bertrand							52	218	250	0	0		0	10	1	
347	68	Succession Franchère							1	5	112	500	0	0	1	0	2	
348	73	Louis Demers								35	320	65	0	0	0	10	1	
349	74	Raphaël Lavoie								17	322	50	0	0	0	5	0½	
350	75	Ambroise Laberge								17	322	10	0	0	0	5	0½	
351	76	Pierre et Jolina Stebenne								90	156	30	0	0	1	0	2	
352	71	Honoré Desmarais								29	204	10	0	0	0	5	0½	
353		Louis Marchand								50		25	0	0	0	5	0½	
354		Ignace Lacroix								12	162	40	0	0				
355		Henry A. Rolland							8			400	0	0				
												£4255	0	0	£111	0	4½	

PROVINCE DU CANADA,
BAS CANADA.

Je, soussigné, HENRY JUDAH, un des Commissaires en vertu de l'Acte Seigneurial de 1854, avoir fait, conformement à la loi, le présent Cadastre de la Seigneurie de Chambly Est susnommé maintenant, en procedant à clore, comme je clos finalement, par les présentes, le dit Cadastre, [illegible] valeur totale des divers droits et biens lucratifs de la dite Seigneurie aux sommes suivantes.

	$	
1o. Valeur des cens et rentes	7401	[illegible]
2o. Valeur des lods et ventes :		
Pour la classe des fonds agricoles	8149	16
Pour la classe des emplacements	699	71
3o. Valeur des domaine et moulin seigneuriaux	12000	00
	$28250	16

Le Seigneur n'a droit à aucune autre indemnité, et il n'y a aucuns autres droits ni biens lucratifs estimer dans cette dite Seigneurie, outre ceux qui apparaissent et qui sont énumérés ci-dessus.

De sorte que la valeur totale de la dite Seigneurie se trouve être de la somme de vingt-huit mille [illegible] cent cinquante piastres et seize centins, à laquelle somme je la fixe.

Daté à Chambly, le 3 Février, 1859.

HENY. JUDAH,

Commissaire.

PROVINCE DU CANADA,
BAS CANADA.
DISTRICT DE MONTRÉAL.

Dans la Cour pour la Révision des Cadastres faits en vertu de l'Acte Seigneurial de 1854 et ses amendements.

MERCREDI, le Vingt-neuvième jour de Mai, mil huit cent soixante-et-un.

PRÉSENTS :

S. LELIÈVRE,
N. DUMAS,
C. DELAGRAVE, } Ecuyers, Commissaires Réviseurs.

D'après le jugement de cette cour, rendu ce jour, le présent cadastre est corrigé, réformé et amendé ainsi qu'il suit, savoir :

1o. Les cens et rentes de ceux des fonds, inscrits au dit cadastre, qui se trouvent désignés dans le tableau suivant, ont été amendés, corrigés et rectifiés par le jugement de la dite cour et sont établis et fixés en conséquence, par le dit jugement, aux taux et montants portés au dit tableau, pour chacun des dits fonds, ainsi qu'il suit, savoir :

TABLEAU *des fonds, inscrits au présent cadastre, dont les cens et rentes ont été amendés, corrigés et rectifiés par la Cour de Révision, et auxquels il est référé ci-dessus.*

No. de Référence.	No. du Terrier.	NOMS DES CENSITAIRES.	ÉTENDUE DE LA CONCESSION OU DU TERRAIN POSSÉDÉ. FRONT. Arpents.	Perches.	Pieds.	PROFONDEUR. Arpents.	Perches.	Pieds.	SUPERFICIE. Arpents.	Perches.	Pieds.	Emplacements ou Lots à bâtir, ou pour d'autres fins que pour des fins agricoles. VALEUR. £ s. d.	Montant de la Rente Constituée à être payée par le Censitaire. £ s. d.	Voyez référence au No.
14		John Doody							90				3 7 6	
19		Eusèbe Cadieux	2			30			60				1 5 8¾	
72		Marie Trouillet							56				1 8 5¼	

2o. Quant au surplus des matières et choses contenues dans le présent cadastre, il est confirmé et maintenu tel que fait, fixé et établi par le commissaire chargé de la confection du dit cadastre, et tel que le tout apparaît actuellement au dit cadastre.

Et en foi de tout ce que dessus nous avons signé,

S. LELIÈVRE,
N. DUMAS,
C. DELAGRAVE,

Commissaires-Réviseurs.

Province du Canada,
Bas Canada.

Je, soussigné, HENRY JUDAH, un des Commissaires en vertu de l'Acte Seigneurial Refondu, fait, en triplicata et conformément à la loi, le présent Cadastre abrégé de la partie de la seigneurie de Chambly Est, possédée par John Yule, Ecuyer.

Les rentes constituées, payables au Seigneur de cette partie de la dite seigneurie, par les Censitaires d'icelle, et la valeur des droits casuels, pour l'abolition desquels une indemnité est accordée par le Gouvernement de cette province, au dit Seigneur, pour le rachat du droit de lods et ventes, sont celles qui apparaissent au présent Cadastre, tel qu'amendé et corrigé par le jugement de la cour de [illegible]

De plus les droits de la Couronne, dans cette partie de la dite seigneurie, consistent dans le droit de Quint, lequel droit de Quint est computé, en formant une année commune sur le Quint accru au Bas Canada, pendant les vingt-cinq années immédiatement antérieures à la passation de l'Acte Seigneurial de 1854, et reparti sur la susdite partie de la dite seigneurie, en vertu des dispositions du dit acte, et se monte à une somme annuelle de vingt et-une piastres et quarante-quatre centins..... $21 44

Et en foi de tout ce que dessus j'ai signé.

Montréal, 24 Janvier, 1861.

Commissaire sous l'Acte Seigneurial Refondu.

QUÉBEC:
Imprimé par STEWART DERBISHIRE et GEORGE DESBARATS, Imprimeur de Sa Très-Excellente Majesté la Reine.
1861.

No. 34.

CANADA, B. C.

Procédés sous l'Acte Seigneurial de 1854 et ses amendements.

CADASTRE ABRÉGÉ

DE LA PARTIE DE LA

SEIGNEURIE DE CHAMBLY EST,

POSSÉDÉE PAR LES HÉRITIERS DE FEU WILLIAM YULE, Ecuyer.

Fait le 24 Janvier, 1861, par HENRY JUDAH, Ecuyer, Commissaire.

No. de référence.	No. du Terrier.	NOMS DES CENSITAIRES.	ETENDUE DE LA CONCESSION OU DU TERRAIN POSSEDE. FRONT. Arpents.	Perches.	Pieds.	PROFONDEUR. Arpents.	Perches.	Pieds.	SUPERFICIE. Arpents.	Perches.	Pieds.	Emplacements ou Lots à bâtir, ou pour d'autres fins que pour des fins agricoles. VALEUR £ s. d.	Montant de la Rente Constituée à être payée par le Censitaire. £ s. d.	Voyez renvoi au bas.
		Première Concession.												
1	2	Joseph Vigeant				30			60				0 9 9	
2	3	Jean Bte. Demers	2			30			60				0 8 0	
3	4	Do.	3			30			90				1 2 0	
4	5	François Varieur	3			25			75				1 0 5	
5	6	Joseph Choquet	3			42			127				1 3 3½	
6		Succession Yule				2			2			30 0 0	0 0	
7	7	Do.				2			2			30 0 0	0 0 4¼	
8	8	Do.				25			75				0 13 6½	
9		François Larcau				25			75				0 18 6½	
10	9	Julien Bessette				15			45				0 8 8	
11		Succession Franchère				15			45				0 9 4½	
12	10	Joseph Bessette	3			30			90				0 16 8	
13	11	Etienne Barrière	3			30			90				0 16 7½	
14	12	André Loupret	2			20			40				0 7 5	
15		Léandre Davignon	2			10			20				0 3 8½	
16	13	André Loupret	2			20			10				0 7 5	
17		Jean Bte. Lebeau	2			10			20				0 3 8½	
18	70	Jérémie Séguin	2			30			60				0 11 1½	
19	14	Edouard Vincelette	3			30			90				0 12 1	
20	15	Médard Hervieux	3			15			45				0 6 3	
21		Représentants de Salaberry							29				0 5 3¾	
22		Pierre Larcau							16				0 3 1¾	
23	16	Clément Monty	3			30			90				0 12 6½	
24	17	Michael Doody	3			30			90				0 12 1	
25	18	Denis Doody	2	5		10			100				0 17 0	
26	19	Abraham Cabana	2	5		40			100				0 11 5¼	
27	54	Edouard Vincelette	2	5		23			59				0 4 7½	
28		Jean Bte. Balthazar							18				0 1 10¼	
29		Joseph Larivière, fils							21				0 3 9½	
30	22	Joseph Larivière, père							119	50			0 11 3¾	
31		Joseph Larivière fils	1	5		16			24				0 6 3	

1 *Chambly-Est. No.* 34.

No. de référence.	No. du Terrier.	NOMS DES CENSITAIRES.	ÉTENDUE DE LA CONCESSION OU DU TERRAIN POSSÉDÉ. FRONT. Arpents.	Perches.	Pieds.	PROFONDEUR. Arpents.	Perches.	Pieds.	SUPERFICIE. Arpents.	Perches.	Pieds.	Emplacements ou Lots à bâtir, ou pour d'autres fins que pour des fins agricoles. VALEUR. £ s. d.	Montant [illegible] Cens[illegible] £ [illegible]
		Deuxième Concession.											
32	23	Joseph Boucher, père	3	5	...	22	...	...	77	...	...	.....	0 14 [illegible]
33		Jean Bte. Davignon	3	5	...	22	...	...	77	...	...	.....	0 14 [illegible]
34	24	Joseph Larivière, fils	...	...	...	...	...	...	37	50	...	.....	0 6 [illegible]
35		Jean Bte. Davignon	...	...	...	...	...	...	17	50	...	.....	0 3 [illegible]
36		Joseph Vrègle	2	5	...	22	...	...	55	...	...	.....	0 9 10
37	25	Jean Bte. Perreault	...	...	...	...	...	...	68	50	...	.....	0 16 [illegible]
38		Joseph Vrègle	...	...	...	...	...	...	41	50	...	.....	0 8 [illegible]
39	26	Toussaint Meunier	...	...	...	...	...	...	67	50	...	.....	0 12 [illegible]
40		Joseph Vrègle	...	...	...	...	...	...	42	50	...	.....	0 7 1[illegible]
41		Charles Vinet de Souligny	...	...	...	...	...	...	66	...	...	.....	0 14 11
42		Joseph Bernard	...	...	...	...	...	...	15	...	...	.....	0 3 1[illegible]
43		Jérôme Ponton	3	...	...	27	...	...	81	...	...	.....	0 14 11
44	28	Narcisse Lachapelle	3	...	...	45	...	...	135	...	...	.....	1 5 [illegible]
45		Jérôme Ponton	3	...	...	9	...	...	27	...	...	.....	0 4 [illegible]
46	29	Ciriac Daunais	...	...	...	...	...	...	72	...	...	.....	0 13 [illegible]
47		Pierre Denicourt	...	...	...	...	...	...	37	...	...	.....	0 6 11
48		Pierre Lareau	...	...	...	...	...	...	4	50	...	.....	0 0 11[illegible]
49		Joseph Boucher, fils	...	...	...	...	...	...	5	...	...	.....	0 2 6
50		Pierre Berger	...	...	...	...	...	...	4	50	...	.....	0 0 9
51		Antoine Papineau	...	...	...	...	...	...	1	...	...	100 0 0	0 0 2[illegible]
52		Joseph Diotte	...	...	...	...	...	...	2	...	...	50 0 0	0 0 5[illegible]
53		Héritiers Lareau	...	...	...	...	...	...	5	...	...	.....	0 1 1[illegible]
54		Samuel Sherry	...	...	...	...	...	...	31	...	...	.....	1 0 0
55	30	Moyse Benjamin	5	...	...	24	...	...	120	...	...	.....	1 2 1[illegible]
56	31	Pierre Lareau	5	...	...	30	...	...	150	...	...	.....	1 7 [illegible]
57	32	Léandre Davignon	3	...	...	30	...	...	90	...	...	.....	1 0 4
58	33	Jean Bte. Lebeau	3	...	...	26	5	...	79	50	...	.....	0 12 10[illegible]
59	34	Joseph Boucher, fils	3	...	...	27	5	...	82	50	...	.....	0 12 10[illegible]
60	35	André Loupret	3	...	...	27	...	...	81	...	...	.....	0 7 10[illegible]
61	36	Edouard Tétro	3	...	...	27	...	...	81	...	...	.....	0 7 11
62	37	Michel Lebeau	2	...	...	27	...	...	54	...	...	.....	0 5 3
63	38	Pierre Messier	2	...	...	27	...	...	54	...	...	.....	0 5 4
64	38	Pierre Mercier	3	...	...	24	...	...	72	...	...	.....	0 13 3[illegible]
65	39	Etienne Barrière	3	...	...	54	...	...	162	...	...	.....	1 8 2[illegible]
66	40	Joseph Bissette	3	...	...	34	...	...	102	...	...	.....	0 10 6

No. de référence.	No. du Terrier.	NOMS DES CENSITAIRES.	ÉTENDUE DE LA CONCESSION OU DU TERRAIN POSSÉDÉ. FRONT. Arpents.	Perches.	Pieds.	PROFONDEUR. Arpents.	Perches.	Pieds.	SUPERFICIE. Arpents.	Perches.	Pieds.	Emplacements ou Lots à bâtir, ou pour d'autres fins que pour des fins agricoles. VALEUR. £ s. d.	Montant de la Rente Constituée à être payée par le Censitaire. £ s. d.	Voyez référence au Lat.
		Deuxième Concession.— (Suite.)												
67	41	Michel Lebeau, fils	3			20			60				0 5 3	
68	42	Représentants Tim. Franchère	3			54			162				1 12 0	
69	43	Joseph Tétro							151				1 9 1	
70	49	Norbert Tétro et Jos. Choquette	3			54			162				1 9 10¼	
71	44	Jean Bte. Demers	3			54			162				1 9 10¼	
72	45	Marcel Bessette	2	5		54			135				1 1 8½	
73	2	Succession Yule							1			10 0 0		
74	3	Do.							1			10 0 0		
75	8	Médard Hervieux								50		30 0 0		
76	14	Représ. Timothée Franchère							2			20 0 0		
77	15	Edouard Vincelette								50		5 0 0		
		Joseph Charoux								25		2 10 0		
79		Alexis Laberge							2	50		5 0 0	0 4 2	
80		Alexandre Miller							1			10 0 0		
81		Antoine Papineau							1			25 0 0		
82		Albert Davignon								75		45 0 0		
												£372 10 0	£42 0 6¼	

PROVINCE DU CANADA,
BAS CANADA.

Je, soussigné, HENRY JUDAH, un des Commissaires en vertu de l'Acte Seigneurial de 1854, certifie avoir fait, conformément à la loi, le présent Cadastre de la partie de la Seigneurie de Chambly Est sus-nommée. Et maintenant, en procédant à clore, comme je clos finalement, par les présentes, le dit Cadastre, je fixe la valeur totale des divers droits et biens lucratifs de la dite Seigneurie aux sommes suivantes, viz :

	$	cts.
1o. Valeur des cens et rentes	2801	71
2o. Valeur des lods et ventes :		
Pour la classe des fonds agricoles	2370	00
Pour la classe des emplacements	00	00
3o. Valeur du Moulin banal	10000	00
	$15171	71

Les seigneurs n'ont droit à aucune autre indemnité, et il n'y a aucuns autres droits ni biens lucratifs à estimer dans cette dite seigneurie, outre ceux qui apparaissent et qui sont énumérés ci-dessus.

De sorte que la valeur totale de la dite seigneurie se trouve être de la somme de quinze mille cent soixante-et-onze piastres et soixante-et onze centins, à laquelle somme je la fixe.

Daté à Chambly, le 3 Février, 1859.

HENY. JUDAH,
Commissaire.

PROVINCE DU CANADA,
BAS CANADA.
DISTRICT DE MONTRÉAL.

Dans la Cour pour la Révision des Cadastres faits en vertu [illegible]
Seigneurial de 1854 et ses amendements,

MERCREDI, le vingt-neuvième jour de Mai, mil huit cent soix[illegible]

PRÉSENTS :

S. LELIÈVRE,
N. DUMAS,
C. DELAGRAVE, } Ecuyers, Commissaires-Réviseurs.

D'après le jugement de cette Cour, rendu ce jour, les héritiers de feu William Yule, seigneu[illegible] seigneurie, sont renvoyés des conclusions par eux prises dans leur requête, demandant la révision d[illegible] cadastre ; et le dit cadastre est confirmé et maintenu en son entier, tel que fait et complété par le comm[illegible] saire chargé de sa confection et tel que le tout apparait actuellement au dit cadastre.

Et en foi de tout ce que dessus nous avons signé.

S. LELIÈVRE,
N. DUMAS,
C. DELAGRAVE,
Commissaires-Réviseurs.

Province du Canada,
Bas Canada.

Je, soussigné, HENRY JUDAH, un des Commissaires en vertu de l'Acte Seigneurial Refondu, ai fait, en triplicata et conformément à la loi, le présent Cadastre abrégé de la partie de la seigneurie de Chambly Est, possédée par les Héritiers de feu William Yule, Ecuyer.

Les rentes constituées, payables aux Seigneurs de cette partie de la dite seigneurie, par les Censitaires d'icelle, et la valeur des droits casuels, pour l'abolition desquels une indemnité est accordée, par le Gouvernement de cette province, aux dits Seigneurs, pour le rachat du droit de lods et ventes, sont celles qui apparaissent au présent Cadastre.

De plus les droits de la Couronne, dans cette partie de la dite seigneurie, consistent dans le droit de Quint, lequel droit de Quint est computé, en formant une année commune sur le Quint accru dans le Bas Canada, pendant les vingt-cinq années immédiatement antérieures à la passation de l'Acte Seigneurial de 1854, et réparti sur la susdite partie de la dite seigneurie, en vertu des dispositions du dit acte, et se monte à une somme annuelle de onze piastres et trente-sept centins..... $11 37

Et en foi de tout ce que dessus j'ai signé.

Montréal, 24 Janvier, 1861.

Commissaire sous l'Acte Seigneurial Refondu.

QUÉBEC:

Imprimé par STEWART DERBISHIRE et GEORGE DESBARATS, Imprimeur de Sa Très-Excellente Majesté la Reine.

1861.

No. 35.

CANADA, B.C.

Procédés sous l'Acte Seigneurial de 1854 et ses amendements.

CADASTRE ABRÉGÉ

DE LA

SEIGNEURIE DE CHATEAUGUAY,

POSSÉDÉE PAR LES SŒURS DE L'HÔPITAL-GÉNÉRAL DE MONTRÉAL.

Fait le 1er Décembre, 1860. par HENY. JUDAH, Ecuyer, Commissaire.

INDEX DES CONCESSIONS, ETC.,

AU

CADASTRE ABRÉGÉ

DE LA

SEIGNEURIE DE CHATEAUGUAY.

	Page.
Concession du Lac St. Louis	3
Concession Nord-Ouest de la Rivière Chateauguay	3
Concession Snd-Est de la Rivière Chateauguay	3
Isles dans le Lac St. Louis	3
Concession du Lac St. Louis	3
Concession Nord-Ouest de la Rivière Chateauguay	6
Concession Sud-Est de la Rivière Chateaugay	11
Concession Saint Charles	
Concession St. Jean Baptiste	
Concession Ste. Marguerite	
Concession du Petit Rang	
Concession Nord-Ouest, St. Régis	
Concession Sud-Est, St. Régis	
Concession St. Simon	
Concession Ste. Thérèse	

No. de référence.	No. du Terrier.	NOMS DES CENSITAIRES.	ÉTENDUE DE LA CONCESSION OU DU TERRAIN POSSÉDÉ. FRONT. Arpents.	Perches.	Pieds.	PROFONDEUR. Arpents.	Perches.	Pieds.	SUPERFICIE. Arpents.	Perches.	Pieds.	Emplacements ou Lots à bâtir, ou pour d'autres fins que pour des fins agricoles. VALEUR £ s. d.	Montant de la Rente Constituée à être payée par le Censitaire. £ s. d.	Voyez référence au bas.
		Concession du Lac St. Louis.												
1	1	Les Dames Seigneuresses....								58	6	.....	.....	
		Concession Nord-Ouest de la Rivière Chateauguay.												
2	21	Les Dames Seigneuresses....								8	66	180	.....	.....	
3	22	Do.								4	37	162	.....	.....	

ERRATA.

No. de référence.		Nature de l'Erreur.		
501	Profondeur.....	*au lieu de*	1 perche.....	*lisez* 5 perches
671	Do.	"	9 / 8 perches.....	" 8 / 9 perches.
735	Nom.....	"	Payet.....	" Paquette
783	Front	"	0 arpent	" 1 arpent
826	No. du Terrier.....	"	"	" 66
837	Do.	"	37	" 73
991	Rente constituée.....	"	£0 7 0¾	" £0 7 3¼
1086	Profondeur.	"	8 perches.....	" 9 perches
1083	Emplacements.....	"	£25 0 0	" £50 0 0
1107	Superficie	"	0 pds.....	" 81 pds.
1249	Rente constituée	"	£0 10 0½	" £0 11 0½

Chateauguay. No. 35.

20	"	Pierre Gagné.....	.....	.....	.....	.....	27	252	25	0	0	0	0 1
21	"	Jean Bte. Rose.....	.....	.....	.....	.....	13	200¼	8	0	0	0	0 1
22	"	Héritiers Antoine Poineau...	.....	.....	.....	.....	96	194	8	0	0	0	0 1
23	"	Héritiers Jacques Lepage....	.....	.....	.....	.....	91	81	8	0	0	0	0 1
24	"	Xavier Lussier.....	.....	.....	.....	.....	263	40	8	0	0	0	0 2
25	3	Nicolas Marchand.....	.....	.....	.....	.....	253	85	.....			1	1 1
	4	Do.											
	5	Do.											

1 *Chateauguay.*

INDEX DES CONCESSIONS, ETC.,

AU

CADASTRE ABRÉGÉ

DE LA

SEIGNEURIE DE CHATEAUGUAY

No. de renvoi	No. de Terrier.	NOMS DES CENSITAIRES.	ETENDUE DE LA CONCESSION OU DU TERRAIN POSSÉDÉ. FRONT. Arpents.	Perches.	Pieds.	PROFONDEUR. Arpents.	Perches.	Pieds.	SUPERFICIE. Arpents.	Perches.	Pieds.	Emplacements ou Lots à bâtir, ou pour d'autres fins que pour des fins agricoles. VALEUR £ s. d.	Montant de la Rente Constituée à être payée par le Censitaire. £ s. d.	Voyez référence au lit.
		Concession du Lac St. Louis.												
1	1	Les Dames Seigneuresses							58	6		.....	.....	
		Concession Nord-Ouest de la Rivière Chateauguay.												
2	21	Les Dames Seigneuresses							8	66	180	.....	.....	
3	22	Do.							4	37	162	.....	.....	
		Concession Sud-Est de la Rivière Chateauguay.												
4	29	Les Dames Seigneuresses							7	5		.....	.....	
5	42	Do.							6	16		.....	.....	
		Isles dans le Lac St. Louis.												
6	.....	Isle St. Bernard							690			.....	.....	
7	.....	" Ste. Marie							88	50		.....	.....	
8	.....	" St. Joseph							15			.....	.....	
9	.....	" St. Giles							35			.....	.....	
10	.....	" Ste. Geneviève							35			.....	.....	
11	.....	" Ste. Marguerite							35			.....	.....	
12	.....	" Ste. Julie							10			.....	.....	
13	.....	" Ste. Elizabeth							3			.....	.....	
14	.....	" St. Louis							10			.....	.....	
15	.....	" St. Charles							8			.....	.....	
16	.....	" St. Antoine							10			.....	.....	
17	.....	" St. François-Xavier							20			.....	.....	
18	.....	" à la Pierre							8			.....	.....	
		Concession du Lac St. Louis.												
19	2	Jacob Dewitt							28	29		.....	0 1 6½	
20	"	Pierre Gagné								27	252	25 0 0	0 0 1	
21	"	Jean Bte. Rose								13	200½	8 0 0	0 0 1	
22	"	Héritiers Antoine Poineau								96	194	8 0 0	0 0 1	
23	"	Héritiers Jacques Lepage								91	81	8 0 0	0 0 1	
24	"	Xavier Lussier								263	40	8 0 0	0 0 2	
	3	Nicolas Marchand												
25	4	Do.							253	85		.....	1 1 1	
	5	Do.												

No. de référence	No. du Terrier	NOMS DES CENSITAIRES.	ÉTENDUE DE LA CONCESSION OU DU TERRAIN POSSÉDÉ — FRONT — Arpents	Perches	Pieds	LE FONDEUR — Arpents	Perches	Pieds	SUPERFICIE — Arpents	Perches	Pieds	Emplacements ou Lots à bâtir, ou pour d'autres fins que pour ces fins agricoles — VALEUR £ s. d.	[illegible] £ s. d.
		Concession du Lac St. Louis. (Suite.)											
26	6	Joseph Auger, père							10	60		.....	0 0 [illegible]
27	"	Louis Auger							24	71		.....	0 1 [illegible]
28	"	Joseph Auger, père							38	38	23	.....	0 [illegible]
29	"	Marie Auger, veuve Pierre Allard							10	7	16	.....	0 0 [illegible]
30	"	Charles Gendron							33	65		.....	0 2 [illegible]
31	"	Louis Billy							22			.....	0 1 [illegible]
32	"	Raphaël Gendron							1		320	2 10 0	.....
33	7	Robert Neven	3			25			75			.....	0 13 [illegible]
34	8	Jean Bte. Primeau	1			25			25			.....	0 2 [illegible]
35	"	Marie Anne Auger, veuve Michel Allard	1			25			25			.....	0 2 [illegible]
36	9	Pierre Faubert		3	16	25			9	72	72	.....	0 1 [illegible]
37	"	Paul Faubert		7	14	25			19	44	144	.....	0 3 [illegible]
38	"	Louis Faubert		5	15	25			14	58	108	.....	0 2 [illegible]
39	"	Narcisse Alfred LePailleur	1	7	9	25			13	75		.....	0 [illegible]
40	10	Do.	1	3	14	6	6		37	13	300	.....	0 3 [illegible]
	"	Do.	1	5		24	4						
41	"	Etienne Lefebvre								6	36	8 0 0	.....
42	11	Narcisse Alfred LePailleur	2			25			50			.....	0 4 [illegible]
43	12	Pierre Mercier, fils	2			25			50			.....	0 1 [illegible]
44	13	Héritiers William McIntosh	4	5		25			112	50		.....	1 0 [illegible]
45	14	Louis Desparois	1	2	2	4	3		37	17	232	.....	0 6 [illegible]
46	"	Do.	1	5	8	20	7						
47	"	Jean Bte. Thibert, fils								143	243	15 0 0	0 0 [illegible]
48	15	Louis Desparois							28			.....	0 5 [illegible]
49	"	Louis Mercier							85	99		.....	0 15 [illegible]
50	16	François Rufiange	1	5	2	25 26	O 5 E		38	90	190	.....	0 7 [illegible]
51	17	Pierre Solime Demers	1	1	3		6	9				.....	0 7 [illegible]
52	"	Do.	1	5		25 25	7 9 E 5 O		39	20		.....	
53	"	Louis Tranquille								25		10 0 0	0 0 [illegible]
54	18	Fréderic Auguste Quesnel	1	5		26 25	2 O 8 E		39			.....	0 7 [illegible]
55	19	Louis Charles Laberge	1	5		25	8		38	70		.....	0 7 [illegible]
56	20	François Xavier David	1			25	8		25	80		.....	0 1 [illegible]

No. de référence	No. du Terrain	NOMS DES CENSITAIRES.	ETENDUE DE LA CONCESSION OU DU TERRAIN POSSÉDÉ. FRONT. Arpents	Perches	Pieds	PROFONDEUR. Arpents	Perches	Pieds	SUPERFICIE. Arpents	Perches	Pieds	Emplacements ou Lots à bâtir, ou pour d'autres fins que pour des fins agricoles. VALEUR. £ s. d.	Montant de la Rente Constituée à être payée par le Censitaire. £ s. d.	Voyez référence au bas.
		Concession du Lac St. Louis. (Suite.)												
57	20	Louis David		5		1			24	80		.....	0 1 5½	
58	"	Do.	1			24	3							
59	"	Geneviève Leclaire								50		10 0 0	0 0 2	
60	"	Jacques Tranquille								50		15 0 0	0 0 2	
61	21	Joachim Primeau	6			31			186			.....	1 11 8	
62	22	Louis Allard	1	3	5	25			33	19	144	.....	0 6 1¼	
63	22 23	Heritiers Solomon Mittleberge	2	6	10	6			15	95	108	.....	0 4 11	
64	23	Edouard Allard	1	3	5	25			33	19	144	.....	0 6 1¾	
65	24	Joseph Primeau	1			29	5		29	50		.....	0 5 3¼	
66	"	Joachim Primeau	1			1	5		1	50		.....	0 0 2½	
67	25	Joachim Gendron		5		31			15	50		.....	0 2 9¼	
68	26	Joachim Primeau	1		14	2			44	16	36	.....	0 8 1	
69	"	Do.	1	5	14	27	5							
70	"	Octave Primeau	1	5		1	5		2	25		.....	0 0 3	
71	"	Marguerite Faubert, veuve Etienne Duquet								100		10 0 0	0 0 2	
72	27	Héritiers Joachim Faubert	.	9	16	30 30	7 E O		30			.....	0 5 6	
73	28	Bazile Gendron	1			1	2	9	13	6	81	.....	0 7 11	
74	"	Do.	1	5		28 27	7 9 E 5 9 O							
75	"	Jean Bte. Gendron	1			1	2	9	14	7	162	.....	0 2 8	
76	"	Do.	.	5		26 25	7 9 E 5 9 O							
77	"	Les Commissaires d'Ecole								50		.....	0 0 2	
78	29	Joachim Gendron	2	2	8	25			56	73	64	.....	0 10 6	
79	"	Joachim Primeau		5	11	25			14	28	191	.....	0 2 7	
80	"	Joseph Primeau		5	11	25			14	28	191	.....	0 2 7	
81	30	Etienne Rufiange	1	5		26 27	5 E 5 O		40	50		.....	0 7 6	
82	"	Jacques Rufiange	1	5		26 27	5 E 5 O		40	50		.....	0 7 6	
83	31	Joachim Rufiange	1	5		28 27	5 E 5 O		40	77	162	.....	0 7 5½	
84	32	Nérée Allard	1	5		26 25	2 E O		38	40		.....	0 7 0½	
85	33	Pierre, Rémi et Joseph Lepage	1	5		25 25	O 4 E		37	80		.....	0 6 10	
86	34	Hyacinthe Mercier	1	5		25 26	E 5 O		38	62	162	.....	0 7 0	

1* *Chateauguay.*

No. de référence.	No. du Terrier.	NOMS DES CENSITAIRES.	ÉTENDUE DE LA CONCESSION OU DU TERRAIN POSSÉDÉ. FRONT. Arpents.	Perches.	Pieds.	PROFONDEUR. Arpents.	Perches.	Pieds.	SUPERFICIE. Arpents.	Perches.	Pieds.	Emplacements ou Lots à bâtir, ou pour d'autres fins que pour des fins agricoles. VALEUR. £ s. d.	Montant de Rente Constituée à être payé par le Censitaire. £ s.
		Concession du Lac St. Louis. (Suite.)											
87	35	Rémi Daigneau							35	50			0 6
88	"	Paul Daigneau							35	50			0 6
89	36	Henri Marchand							68	4	162		0 12
90	37	Pierre Gendron	1	5		25			37	50			0 3
91	38	Bénoni Allard	1			3							
92	"	Do.	1	5		22			36				0 2 11
93	"	Benjamin Boyer		5		3			1	50			0 0 1
94	39	Antoine Boyer	1	5					37	10			0 6 10
95	40	Do.		5		25			12	50			0 2 5
96	"	Jean Guérin	1			25			25				0 4 7
97	41	François Faubert	1			25			25				0 4 0
98	42	Do.	1	9	15	25			49	58	108		0 4 0
99	43	Héritiers René Dupuis	2			25		E.	50	40			0 4 0
						25	4	O.					
100	44	Héritiers William McIntosh	2			25	4	O.	50	40			0 4 1
						25		E.					
101	45	Joachim Gendron, fils	2			25	4	E.	51	40			0 4 1
						26		O.					
102	46	Do.	2			25	8	12E	53	4			0 4 7
						27	1	13O					
103	"	Joachim Gendron, père	4			27	1	13E	119				0 11 7
						32	3	O.					
104	47	Placide Primeau	1	9	16	33	2	E.	67	22	144		0 7 3
						34	4	O.					
105	48	Elie Marchand	2		4	34	4	E.	72	7	72		0 8 0
						35	1	O.					
106	49	Nicolas Marchand	3	5	4½	33	5						
107	"	Do.	8	9	2	7			119	70			0 13 0
108	50	Nérée Bourdon							72	25			0 7 9
		Concession Nord-Ouest de la Rivière Chateauguay.											
109	1	Jean Louis Durançeau							50			20 0 0	0 0 1
110	"	Jean Louis Duquet							13	108		20 0 0	0 0 1
111	"	Abraham Dufort							35	180		20 0 0	0 0 1
112	"	Pierre Rufiange							16	216		5 0 0	0 0 1
113	"	François Duquet							130	129		50 0 0	0 0 1
114	"	Etienne Caron							77	122		20 0 0	0 0 1
115	"	Charles Allard							57	18	162		0 5 2

No. de référence.	No. du Terrier.	NOMS DES CENSITAIRES.	ÉTENDUE DE LA CONCESSION OU DU TERRAIN POSSÉDÉ. FRONT. Arpents.	Perches.	Pieds.	PROFONDEUR. Arpents.	Perches.	Pieds.	SUPERFICIE. Arpents.	Perches.	Pieds.	Emplacements ou Lots à bâtir, ou pour d'autres fins que pour des fins agricoles. VALEUR. £ s. d.	Montant de la Rente Constituée à être payée par le Censitaire. £ s. d.	Voyez référence au lots.
		Concession Nord-Ouest de la Rivière Chateauguay.— (Suite.)												
116	2 & 3	Jacob Dewitt	3	3	15	24	59 E.		84	40			0 6 9¾	
						25	39 O.							
117	4	Moïse Dalton	4		4	25			100	55	180		0 7 5½	
118	5	François Boursier		3		24	2		7	26			0 0 6¾	
119	"	Louis Boursier		1	9	24	6		3	69			0 0 3¾	
120	"	François Boursier		1	9	24	6		3	69			0 0 3¾	
121	"	Louis Boursier		6		24		12	14	36			0 1 2	
122	"	George Godreau		3		24	2		7	26				
123	"	Do.	1	5		26	2		39	30			0 3 8¾	
124	"	Louis Boursier								21	243	20 0 0	0 0 1	
125	"	Joseph Galarneau, fils								26		20 0 0	0 0 1	
126	"	Marie Durançeau, veuve Jean Marie Couillard et David Couillard								30		15 0 0	0 0 1	
127	"	Jean Bte. Faubert								16	216	15 0 0	0 0 1	
128	"	Charles Hébert								88	228	15 0 0	0 0 1	
129	6	Antoine Boursier	3			23			69					
130	"	Do.							4	35	230		0 5 8	
131	"	Charles Hébert								101	51	15 0 0	0 0 1	
132	"	George Godreau								135		30 0 0	0 0 1	
133	"	Philippe Thibert								135		30 0 0	0 0 1	
134	"	Théophile Verner								15	240	10 0 0	0 0 1	
135	7	Edouard Dalton	4	9		24			117	60				
136	"	Do.							3	64	162		0 9 9¾	
137	"	Moïse Durançeau								150		30 0 0	0 0 1	
138	"	Alexis Sauvageau								12	162	2 10 0	0 0 1	
139	"	Joseph Bélinge								56	30	30 0 0	0 0 1	
140	8	Edouard Dalton	1	2	9	2			48	50				
141	"	Do.	2			23							0 3 11	
142	"	Louis Billy		7	9	2			1	50			0 0 11	
143	9	Do.	2			25			50				0 4 1	
144	10	Charles Laberge	1	4		25			110				0 8 3½	
145	"	François Laberge	2	4	3		5							
146	"	Do.	2	6	12		5		74	68	91		0 6 0½	
147	"	Do.	3			24								
148	"	Joseph Bélinge								62	216	30 0 0	0 0 1	

No. de référence	No. du Terrier.	NOMS DES CENSITAIRES.	ÉTENDUE DE LA CONCESSION OU DU TERRAIN POSSÉDÉ. FRONT. Arpents.	Perches.	Pieds.	PROFONDEUR. Arpents.	Perches.	Pieds.	SUPERFICIE. Arpents.	Perches	Pieds.	Emplacements ou Lots à bâtir, ou pour d'autres fins que pour des fins agricoles. VALEUR. £ s. d.	Montant de Rente Constituée. £ s. d.
		Concession Nord-Ouest de la Rivière Chateauguay.— (Suite.)											
149	10	Anastasie Tessier, veuve Xavier Venne								25	81	15 0 0	0 0 1
150	11	Louis Bourassa	2	3	4	25	0	O	60	27	14		0 1 11
						27		E					
151	12	Do.	1	5		25	3	O	41	17	162		0 3 5
						29	6	E					
152	13	La Fabrique de Chateauguay	1	5		36			54				0 6 10
153	14	Do.	1	5		38	5	O	59	17	162		0 6 5
						40	4	E					
154	15	Narcisse Mallette							130	15	56		0 16 6
155	"	Catherine Gendron, veuve Cyprien Gendron								11	36	35 0 0	
156	"	Joachim Greffe								11	36	35 0 0	
157	"	Joachim Faubert, fils								11	36	40 0 0	
158	"	Moïse Dalton								11	36	25 0 0	
159	"	Antoine Reid								9	120	50 0 0	
160	"	Narcisse Mallette								39	188	100 0 0	
161	"	Apolline Brault, veuve Frs. Laberge								22	12	50 0 0	
162	"	Pierre Laberge								40	72	100 0 0	
163	"	François Couillard								25		35 0 0	
164	"	Marie Boulé, veuve Théophile Prévost								10	135	15 0 0	
165	"	Joachim Boulé								10	135	15 0 0	
166	"	Do.								6	56	15 0 0	
167	"	Jean Carignan								10	135	25 0 0	
168	"	Théophile Verner								17	296	35 0 0	
169	"	Hoitiers François Chartrand								10	260	15 0 0	
170	"	Jacques Hébert								11		10 0 0	
171	"	Charles Archambault								50		20 0 0	0 0 1
172	"	Antoine Hebert								4	144	35 0 0	
173	"	Antoine Chartrand								10	67	35 0 0	
174	16	L'Eglise Episcopalienne de Montréal		9	16	42		E	42	26	10		0 1 11
						13	5	O					
175	17	Jean Bte. Chevrefils	2	9	5	41	1	N	113	53	242		0 13 5
						41	3	S					
176	"	Ignace Pare								16	82	60 0 0	0 0 1
177	18	Joachim Chevrefils	2	3	13	40		N	106	87	162		0 13 2
						30		S					

No. de référence.	No. du Terrier.	NOMS DES CENSITAIRES.	ÉTENDUE DE LA CONCESSION OU DU TERRAIN POSSÉDÉ. FRONT. Arpents.	Perches.	Pieds.	PROFONDEUR. Arpents.	Perches.	Pieds.	SUPERFICIE. Arpents.	Perches.	Pieds.	Emplacements ou Lots à bâtir, ou pour d'autres fins que pour des fins agricoles. VALEUR. £ s. d.	Montant de la Rente Constituée à être payée par le Censitaire. £ s. d.	Voyez référence au lots.
		Concession Nord-Ouest de la Rivière Chateauguay.— (Suite.)												
178	18	Louis Desparois							25	276		50 0 0	0 0 1	
179	19	Thomas Dale	2	7	9	50		N 8	118	61	201	.....	1 0 5¾	
180	"	Louis Desparois							18	48		50 0 0	0 0 1	
181	"	Amable Primeau, veuve Chs. Allard							7	25		.....	0 0 6½	
182	20	Patrick Bannan	2			61 60	6 N 8 S		122	40		.....	1 2 7½	
183	21	François Chauvin	2			54 52	7 N 4 S		107	10		.....	0 5 1	
184	22	Moïse Dorais	2	5	7	48		N S	134	51	90	.....	0 8 4¾	
185	"	Louis Laberge							61			20 0 0	0 0 1	
186	23	William Muir	2	4	16	50 51	5 S 8 N		128	34	156	.....	0 17 4¾	
187	24	Joseph Bourdon	2			25			50			.....	0 7 0½	
188	"	Do.	1	7	9	10			17	50				
189	"	Moïse Bourdon	2			25			50			.....	0 7 0½	
190	"	Do.	1	7	9	10			17	50				
191	"	Moïse Boursier	3			20	5		61	50		.....	0 11 0¼	
192	"	Joachim Gendron							17	8	108	.....	0 3 7½	
193	"	Joachim Primeau							1	70	270	.....	0 0 2½	
194	"	Joseph Primeau							1	70	270	.....	0 0 2½	
195	25	Jean Bte. Lefebvre	2			26	5		53			.....	0 11 5¾	
196	"	Do.	1	5		25			37	50				
197	"	Narcisse Robert							5	35		.....	0 0 11½	
198	26	Charles Laberge, fils	1	5		25			37	50		.....	0 11 7¼	
199	"	Do.	2			19			38					
200	"	Do.	1	5		6			9					
201	"	Paul Picard	1	5		6			9			.....	0 1 8¼	
202	"	Pierre Laberge, fils de Charles	1	5		25			37	50		.....	0 12 4¾	
203	"	Do.	2			25			50					
204	27	Jean Bte. Mallette	1	5		49 45	1 N E 6 S O		70	50		.....	0 8 7	
205	"	Joseph Mallette	1	5		45 42	6 N E 1 S O		67	50		.....	0 8 7	
206	28	Charles Laberge, père	2	9		42 40	1 N E 8 O		119	4	162	.....	0 13 5¼	
207	"	Vital Laberge	1	56		40 36	N E 4 S O		59	42	108	.....	0 5 7½	

No. de référence.	No. du Terrier.	NOMS DES CENSITAIRES.	ÉTENDUE DE LA CONCESSION OU DU TERRAIN POSSÉDÉ. FRONT. Arpents.	Perches.	Pieds.	PROFONDEUR. Arpents.	Perches.	Pieds.	SUPERFICIE. Arpents.	Perches.	Pieds.	Emplacements ou Lots à bâtir, ou pour d'autres fins que pour des fins agricoles. VALEUR. £ s. d.	Montant [illegible] Rente [illegible] Censitaire. £ s. d.
		Concession Nord-Ouest de la Rivière Chateauguay.— (Suite.)											
208	30	Antoine Laberge	1	5	6	34	4	N E	57	72	108	.....	0 6 [illegible]
			.....			34	...	S O					
209	31	William Purdy	2	9	15	34	...	N E	96	36	64	.....	0 9 [illegible]
			.....			30	6	S O					
210	32	John Easdon	3	.....		30	6	N E	85	85	...	.....	0 8 [illegible]
			.....			26	3	S O					
211	33	Narcisse Robert	3	.....		25	7	N E	72	.....		.....	0 11 11
			.....			22	3	S O					
212	34	Do.	.....			.....			29	5	270	.....	0 5 2
213	"	Vital Laberge	.....			.....			8	.....		.....	0 1 [illegible]
214	"	Louis Bergevin	.....			.....			30	81	81	.....	0 5 [illegible]
215	"	Paul Bergevin	.....			.....			1	56	81	.....	0 0 2
216	"	Do.	.....			.....			2	.....		.....	0 0 1
217	35	Do.	2	.....		1	7	9					
218	"	Do.	3	.....		33	7	9 N E	99	91	136	.....	0 18 [illegible]
			.....			30	3	9 S O					
219	"	Louis Bergevin	.....			.....			.....	17[illegible]	188	90 0 0	0 0 [illegible]
220	36	Pierre Mallette	2	8	...	32	8	N E	89	18	...	.....	0 16 1
			.....			30	9	S O					
221	37	Pierre Hébert	1	4	4	1	[illegible]	...					
222	"	Do.	2	9	4	29	1	N E	84	57	72	.....	0 15 2
			.....			26	9	S O					
223	"	Pierre Couillard	.....			.....			.....	245	...	50 0 0	0 0 1
224	38	Paul Picard	2	.....		28	4	11					
225	39	Do.	...	9	12	26	...	9	83	45	...	.....	0 14 11
226	40	Paul Cécire	[illegible]	5	...	25	.....		62	50	...	.....	0 11 6
227	41	Do.	2	6	13	25	.....		66	79	28	.....	0 12 2
228	42	Pierre Couillard	1	1	4½	2	.....						
229	"	Do.	1	8	13½	24	4	N E	46	79	28	.....	0 8 6
			.....			23	4	S O					
230	"	Paul Cécire	...	7	9	2	.....		1	50	...	.....	0 0 2
231	43	Etienne Primeau	1	8	13½	25	4	N E		36	81	.....	0 8 7
			.....			25	4						
232	44	Do.	2	9	7	25	.....		[illegible]	45	40	.....	0 13 2
233	45	Jean Bte. Primeau	2	6	7	25	..		65	95	40	.....	0 11 8
234	46	François St. Aubin	2	5	...	25	.....		62	50	...	.....	0 11 2
235	47	Chs. Laberge, fils de Louis	1	9	...	25	.....		47	50	...	.....	0 8 [illegible]
236	48	Do.	1	4	6	25	.....		35	83	108	.....	0 6 1
237	49	Do.	2	8	16	26	3	9 S O	76	2	...	.....	0 13 8¼
			.....			27	...	N E					

No. de référence.	No. du Terrier.	NOMS DES CENSITAIRES.	ÉTENDUE DE LA CONCESSION OU DU TERRAIN POSSÉDÉ. FRONT. Arpents.	Perches.	Pieds.	PROFONDEUR. Arpents.	Perches.	Pieds.	SUPERFICIE. Arpents.	Perches.	Pieds.	Emplacements ou Lots à bâtir, ou pour d'autres fins que pour des fins agricoles. VALEUR £ s. d.	Montant de la Rente Constituée à être payée par le Censitaire. £ s. d.	Voyez référence au bas.
		Concession Nord-Ouest de la Rivière Chateauguay.— (Suite.)												
238	50	Jean Bte. Primeau	3			26	7	15	80	35			0 14 5½	
239	51	James Meldrum	2		15	25			52	7	24		0 9 5¾	
240	52	Léon Laberge	3			25			75				0 13 4½	
241	53	Charles Laberge							57	24			0 10 3	
		Concession Sud-Est de la Rivière Chateauguay.												
242	1	Jean Bte. Rufiange et Amable Duquet							119	25			0 15 11	
243	2	Apolline Brault, veuve Frs. Laberge	1	5		15	8	N.	32	162			0 2 4¾	
						15	3	S.						
244	3	Joachim Duquet	1	5		15	3	N.	23	85			0 2 4	
						16	8	S.						
245	4	Moïse Duquet	2	5			11		38	67	68		0 4 3½	
246	"	Do.	3			12	2	N.						
						11	8	S.						
247	"	Charles Duquet								12	182	15 0 0		
248	"	Jean Bte. Duquet								25	40	20 0 0		
249	"	Jean Louis Duquet								12	182	20 0 0		
250	"	Jean Bte. Duquet								12	182	20 0 0		
251	"	François Reid	3			7		S.	15	30			0 1 3	
						3	2	N.						
252	5	Daniel Craig	2		15	19	9	N.	41	58	108		0 3 9½	
						22	9	S.						
253	6	Martial Duquet	1	5	9		9		32	21	117		0 2 7½	
254	"	Do.	1	7	13	16	1	S.						
						18	8	N.						
255	"	Héritiers Frs. Durançeau								18	162	20 0 0		
256	"	James Craig	1	7	13	5	9		10				0 0 10	
257	7	Joachim Duquet	1	7	13	20	7	N.	39	78	105		0 3 2¼	
						23	8	S.						
258	"	Jean Bte. Duquet	1	7	13	4	7		7	95	29		0 0 7½	
259	8	François Caron	2	7	12	1	2	9	90	74	240		0 9 4¾	
260	"	Do.	2	9	16	27		9 N						
						31	19	8						
261	"	Jean Bte. Duquet								31	152	20 0 0		
262	9	Charles Dewitt	1	6	4		6	11	85	72	275		0 9 4½	
263	"	Do.	2	4	15	36	1	18 N						
						32		4 N						

No. de réf. s.	No. du Terrier.	NOMS DES CENSITAIRES.	ÉTENDUE DE LA CONCESSION OU DU TERRAIN POSSÉDÉ. FRONT. Arpents.	Perches.	Pieds.	PROFONDEUR. Arpents.	Perches.	Pieds.	SUPERFICIE. Arpents.	Perches.	Pieds.	Emplacements ou Lots à bâtir, ou pour d'autres fins que pour des fins agricoles. VALEUR. £	s.	d.	Montant de la Rente Constituée à être payée par le Censitaire. £	s.	d.
		Concession Sud-Est de la Rivière Chateauguay.— (Suite.)															
264	9	Narcisse Cérat								26	116	20	0	0			
265	"	Amable Duquet								17		20	0	0			
266	"	Louis Durançeau								12	122	20	0	0			
267	10	Charles Dewitt	2			39	3	8 N 8 S	76	10					0	8	9½
268	11	Jean Bte. Rufiange		8		32	4	9	26	36					0	3	3½
269	"	Isidore Desparois								70	64	60	0	0	0	0	1
270	"	John Jack							220	260		120	0	0	0	0	2
271	"	Regis Samson								39	90	80	0	0			
272	"	Héritiers Jean Bte. Gariépy								25	90	20	0	0			
273	"	Regis Samson								150		30	0	0	0	0	1
274	12	Jean Bte. Rufiange	1	6		38	8	6 N 6 S	61	9	128				0	7	3½
275	"	Thamar Dunning								9		15	0	0			
276	"	George Burreli								3	78	10	0	0			
277	"	Joseph Dufour								3	228	15	0	0			
278	"	Thamar Dunning								13	78	25	0	0			
279	"	Louis Couillard								8	162	25	0	0			
280	"	Xavier Couillard								8	162	15	0	0			
281	"	Antoine Couillard								8	162	25	0	0			
282	"	Joachim Couillard								8	162	25	0	0			
283	"	Charles Dewitt								96	288	30	0	0	0	0	1
284	"	Jacques Laberge								22	204	25	0	0			
285	"	Louis Couillard								25		25	0	0			
286	"	George Burrell								33		70	0	0			
287	"	François Boudreau								34	162	80	0	0			
288	"	Marie Anne Vézina, épouse séparée quant aux biens de Charles Laberge								26	244	50	0	0			
289	"	Charles McRobert								92	282	80	0	0	0	0	1
290	13	William & Gregory Dunning.	2	1	10	41			89	1	124						
291	"	Do.							1	20	276				0	11	2
292	"	Marie Anne Roseau, veuve Louis Lesiége								50	18	50	0	0	0	0	1
293	"	Isabella Lang, veuve Alexander Ross								57	240	30	0	0	0	0	1
294	"	Charles McRobert								4		20	0	0			
295	"	Les Commissaires d'Ecoles								27	162						

No. de référence.	No. du Terrier.	NOMS DES CENSITAIRES.	ÉTENDUE DE LA CONCESSION OU DU TERRAIN POSSÉDÉ. FRONT. Arpents	Perches.	Pieds.	PROFONDEUR. Arpents	Per. lars	Pieds.	SUPERFICIE. Arpents	Per. lars	Pieds.	Emplacements ou Lots à bâtir, ou pour d'autres fins que pour des fins agricoles. VALEUR. £	s.	s.	Montant de la Rente Constituée à être payée par le Censitaire. £	s.	d.	Voyez référence au bas.
		Concession Sud-Est de la Rivière Chateauguay.— (Suite.)																
296	13	Joachim Duquet								30	81	20	0	0				
297	14	Amable Duquet, fils	2	3	6	12	4		98	80								
298	"	Do.							4	83	109	.....			0	13	2¼	
299	"	Joachim Duquet							9	221		20	0	0	.....			
300	"	Clément Auger							75			30	0	0	0	0	1	
301	"	Louis Ste. Marie							75			30	0	0	0	0	1	
302	15	François Prégen	1	5		46 N. 47 S.			69	97	162	.....			0	9	0	
303	16	Hugh Watt	1	5		17 N. 49 S.	3	6	72	67	162	.....			0	9	6¾	
304	17	John Jack	3			49 N. 54 S.	6	7	161	20		.....			1	1	11¾	
305	18	James Bolter	2	5	7	1												
306	"	Do.	3		7	51 N. 56 S.	8		166	32	27	.....			1	2	3	
307	"	Edouard Godreau							50			15	0	0	0	0	1	
308	19	Guillaume Laberge	2			57 N. 61 S.			118			.....			0	16	1½	
309	20	Olivier Trudeau							70	99	16	.....			0	10	5¼	
310	"	Jean Bte. Rufiange							8	218		2	10	0	.....			
311	21	Olivier Trudeau	1			25			25			.....			0	2	0½	
312	22	James & Andrew Lang	3			25												
313	"	Do.	2	9		40 N. 44 S.	6		191	37	285	.....			1	7	5½	
314	"	Olivier Trudeau							19	21		2	10	0	.....			
315	23	André Marcil	2	9	12	25												
316	"	Do.	2	3	12	40 N. 44 S.	5		174	3	282	.....			1	4	4¾	
317	"	Charles Marcil	3	6	16	25												
318	"	Do.	2	6		28 N. 26 S.			163	3	76	.....			1	1	1¾	
319	"	Guillaume Laberge	2			26 N. 25 S.	5	8	52	30		.....			0	10	4¼	
320	24	Thomas Lefebvre	1	1		41 S. 42 N.	8	6	59	11		.....			0	7	9¼	
321	"	François Roseau							287	40		80	0	0	0	0	2½	
322	"	Jean Bte. Crête							17	83		30	0	0	.....			
323	"	Louis Lucas							38	160		20	0	0	.....			
324	"	Jean Bte. Larivière							205	27		40	0	0	0	0	2	

No. de référence.	No. du Terrier.	NOMS DES CENSITAIRES.	ÉTENDUE DE LA CONCESSION OU DU TERRAIN POSSÉDÉ. FRONT. Arpents.	Perches.	Pieds.	PROFONDEUR. Arpents.	Perches.	Pieds.	SUPERFICIE. Arpents.	Perches.	Pieds.	Emplacements ou Lots à bâtir, ou pour d'autres fins que pour des fins agricoles. VALEUR. £	s.	d.	Montant de Rente [illegible] £	s.
		Concession Sud-Est de la Rivière Chateauguay.—(Suite.)														
325	24	Henri Rolland								13	268	20	0	0	.....	
326	"	Olivier Séguin								270	...	30	0	0	0	0
327	"	Jean Bte. Boulrisse								115	209	20	0	0	0	0
328	25	Louis Boursier	1	8	9	30						.....			.....	
329	"	Do.	1	6	...	6			66	62	...	.....			.....	
330	"	Do.							1	50	...	.....			0	9
331	"	Thomas Lefebvre								75	...	.....			0	0
332	"	Adélaïde Cérat, veuve Joseph Mailloux								25	...	30	0	0	.....	
333	"	William Jacob Morse								29	54	50	0	0	.....	
334	"	Marie Louise Giasson, veuve Thomas DeGaspé								29	306	50	0	0	.....	
335	"	Etienne Rufiange								18	72	30	0	0	.....	
336	"	Héritiers Jean Bte. Rufiange								12	243	30	0	0	.....	
337	"	Héritiers Pierre Boursier								12	243	30	0	0	.....	
338	"	Etienne Couillard								29	89	30	0	0	.....	
339	"	Thomas DeGaspé								25	182	80	0	0	.....	
340	"	Louis Bélanger								25	...	30	0	0	.....	
341	"	Gédéon Desparois								13	34	20	0	0	.....	
342	"	Louis Caron								13	61	20	0	0	.....	
343	"	Gédéon Desparois								41	31	70	0	0	.....	
344	"	Valéry Ducharme								63	187	100	0	0	0	0 1
345	"	Jean Bte. Larivière								73	149	100	0	0	0	0 1
346	"	Dlle. Odile Ducharme								9	284	30	0	0	.....	
347	"	Jean Bte. Larivière								73	118	100	0	0	0	0 1
348	"	François Xavier Rolland								51	36	80	0	0	0	0 1
349	"	Alfred N. LePailleur								174	258	125	0	0	0	0 1
350	"	Catherine LePailleur, épouse de Jean Richard Houle								37	108	60	0	0	.....	
351	"	Antoine Desparois								23	243	90	0	0	.....	
352	"	David Lanouette								24	7	60	0	0	.....	
353	"	Elizabeth St. Denis, veuve Jean Bte. Boudria								24	144	30	0	0	.....	
354	"	Vital Laberge								63	310	30	0	0	0	0 1
355	"	Pierre Laberge								48	130	30	0	0	0	0 1
356	"	Jean Bte. Boulrisse								83	135	20	0	0	0	0 1
357	"	Michel Dupuis								23	...	45	0	0	.....	

Nos de référence.	Nos du Terrier.	NOMS DES CENSITAIRES.	ÉTENDUE DE LA CONCESSION OU DU TERRAIN POSSÉDÉ. FRONT. Arpents.	Perches.	Pieds.	PROFONDEUR. Arpents.	Perches.	Pieds.	SUPERFICIE. Arpents.	Perches.	Pieds.	Emplacements ou Lots à bâtir, ou pour d'autres fins que pour des fins agricoles. VALEUR. £ s. d.	Montant de la Rente Constituée à être payée par le Censitaire. £ s. d.	Voyez référence au plan.
		Concession Sud-Est de la Rivière Chateauguay.— (Suite.)												
358	25	Paul Boursier								16	216	20 0 0	.....	
359	"	Pierre Boursier								35	260	30 0 0	.....	
360	"	Do.								22	84	30 0 0	.....	
361	"	Nicolas Vandal								20	114	60 0 0	.....	
362	"	Jean Louis Caron								331	162	125 0 0	0 0 3¼	
363	"	Marie Anne Hébert, veuve Pierre Héroux								21	...	5 0 0	.....	
364	"	Pierre Laberge								14	...	20 0 0	.....	
365	"	Antoine Desparois								11	189	20 0 0	.....	
366	"	Michel Dupuis								25	48	20 0 0	.....	
367	"	Thomas Lefebvre, fils								11	33	10 0 0	.....	
368	"	Jean Bte. Boulrisse								142	300	40 0 0	0 0 2	
369	"	Hector Boulrisse								53	48	20 0 0	0 0 2	
370	"	Louis Boulrisse								84	116	20 0 0	0 0 2	
371	"	Guillaume Durançeau								46	296	20 0 0	0 0 2	
372	"	Jean Bte. Viau								56	260	20 0 0	0 0 2	
373	26	Amable Paré	1	3	...	36	2	13 N.	48	20	153	.....	0 4 4½	
			.....			38	1	13 S.						
374	"	Guillaume Durançeau								58	235	10 0 0	0 0 1	
375	"	Paul Viau								50	...	15 0 0	0 0 1	
376	"	Jean Bte. Durançeau								50	...	15 0 0	0 0 1	
377	27	André Isaac Giroux	1	...	2	1	5	10						
378	"	Do.	1	3	8	34	6	8 N.	45	43	264	.....	0 4 9¾	
			.....			33	4	8 S.						
379	"	L'Eglise Presbytérienne								51	276	.....	0 0 1	
380	"	Raguel Dupont	1	3	8	2	4	17	3	25	...	.....	0 0 7	
381	28	Vital Dumouchel, fils	2	3	7½	34	2	N.	78	76	91	.....	0 8 11	
			.....			33	1	S.						
	"	Do.							3	47	146			
382	"	André Isaac Giroux							45	115		15 0 0	0 0 1	
383	"	Moïse Boursier							21	217		25 0 0	.....	
384	"	Louis Perrault	1	2	9	1	.....		1	25	...	.....	0 0 2	
385	"	Etienne Bourget	1	.....		1	.....		1	.....		.....	0 0 2	
	29	Moïse Boursier							2	50	...			
386	"	Do.	2	3	6	29	.....		67	66	116	.....	0 8 0½	
		Do.							5	30	274			
387	"	Bénoni Tremblay							68	...		10 0 0	0 0 1	

No. de référence	No. du Terrier.	NOMS DES CENSITAIRES.	ÉTENDUE DE LA CONCESSION OU DU TERRAIN POSSÉDÉ — FRONT. Arpents.	Perches.	Pieds.	PROFOND. Arpents.	Perches.	Pieds.	SUPERFICIE. Arpents.	Perches.	Pieds.	Emplacements ou Lots à bâtir, ou pour d'autres fins que pour des fins agricoles. VALEUR. £ s. d.	Montant [illegible] £ s. d.
		[illegible] Sud-Est de la Rivière Chateauguay.— (Suite.)											
388	[illegible]	Charles Reid	1	...	...	1	...	...	1	...	...	.....	0 0 [illegible]
389	"	Pierre Duquet	...	...	...	...	...	...	...	6	306	10 0 0	.....
390	"	Jean Louis Primeau	...	...	...	...	...	...	...	27	36	10 0 0	.....
391	"	Louis Baisière	...	...	...	...	...	...	...	89	300	15 0 0	0 0 [illegible]
392	"	Antoine Desparois, Jr.	...	...	...	...	...	...	...	101	12	25 0 0	0 0 [illegible]
393	30	Do.	1	5	...	25	...	...	37	50	...	.....	0 2 11
394	"	Narcisse Reid	3	...	...	25	...	...	75	...	...	.....	0 5 [illegible]
395	"	Hilaire Reid	2	5	...	21	...	...	62	...	...	.....	0 1 [illegible]
	"	Do.	2	...	...	1	...	...					
396	"	Michel Comtois	...	5	...	1	...	...	...	50	...	.....	0 0 1
397	31	Hilaire Reid	1	5	...	22	...	...	33	...		.....	0 2 9
	"	Do.	...	...	...	...	...	...	1	...			
398	"	Désiré Laurin	...	...	...	...	...	...	...	60	...	30 0 0	0 0 1
399	"	Michel Comtois	1	5	...	1	...	...	1	50	...	.....	[illegible] 1
400	32	Désiré Laurin	1	2	9	21	...	...	26	50	...	.....	0 [illegible]
	"	Do.	...	...	...	...	...	...	...	72	162		
401	"	Pierre Duquet	...	...	...	...	...	...	...	245	...	15 0 0	0 [illegible] 1
402	"	Michel Comtois	1	2	9	1	...	...	1	25	...	.....	0 0 1
403	33	Désiré Laurin	1	3	...	23	...	...	29	90	...	.....	0 2 5
	"	Do.	...	...	...	...	...	...	...	58	162		
404	"	Pierre Duquet	...	...	...	...	...	...	...	105	...	10 0 0	0 0 1
405	"	Joseph Fortin	...	...	...	...	...	...	...	25	...	10 0 0	.....
406	"	Michel Comtois	1	3	...	1	...	...	1	30	...	.....	0 0 1
407	34	Thomas Duncan	3	...	4	23	...	...	69	51	36	.....	0 5 11
	"	Do.	...	...	...	...	...	...	3	8	234		
408	"	Joseph Fortin	...	...	...	...	...	...	...	63	210	25 0 0	0 0 1
409	"	Paul Quesnel	...	...	...	...	...	...	...	15	162	15 0 0	.....
410	"	Pierre Duquet	...	...	...	...	...	...	...	105	181	50 0 0	0 0 1
411	"	Antoine Dubord	...	...	...	...	...	...	...	112	162	25 0 0	0 [illegible] 1
412	"	David Curotte	3	...	...	1	9	8	5	83	96	.....	0 1 0¾
413	35	Joseph Reid	3	...	...	25	...	...	75	...	...	.....	0 5 9
414	"	Robert Finlay	3	...		5 6	E O	... ...	16	50	...	.....	0 3 0¾
415	36	Robert Dickson	2	5	14	1	...	...	97	6	18	.....	0 9 10¾
	"	Do.	3	...		30 31	... 4	O E					

No. de la Concession	No. du Terrier.	NOMS DES CENSITAIRES.	ÉTENDUE DE LA CONCESSION OU DU TERRAIN POSSÉDÉ. FRONT. Arpents.	Perches.	Pieds.	PROFONDEUR. Arpents.	Perches.	Pieds.	SUPERFICIE. Arpents.	Perches.	Pieds.	Emplacements ou Lots à bâtir, ou pour d'autres fins que pour des fins agricoles. VALEUR. £ s. d.	Montant de la Rente Constituée à être payée par le Censitaire. £ s. d.	Voyez référence au Plan.
		Concession Sud-Est de la Rivière Chateauguay.— (Suite.)												
416	36	Thérèse Beaulieu, veuve Eustache Meloche								50		10 0 0	0 0 1	
417	37	Joseph Reid	3			13	5		40	50				
	"	Do.	1	5		19			28	50		.....	0 7 2¾	
418	"	Amable Desparois								100		35 0 0	0 0 1	
419	"	Marc Trottier								100		25 0 0	0 0 1	
420	"	Euphrosine Trottier								37	16	10 0 0	.....	
421	"	Louis Aimé Comte								81		80 0 0	0 0 1	
422	"	Stanislas Legault								100		40 0 0	0 0 1	
423	"	Charles Amiot								96		30 0 0	0 0 2	
424	"	Edouard Thérien	1	5		13	5		20	25		.....	0 2 7½	
425	38	Louise Paquet, veuve Alexis Dorais	2	7	9	1	1							
	"	Do.	3		9	23	6		86	10		.....	0 8 0½	
	"	Do.	1	5	9	8	5							
426	"	Stanislas Legault								33		25 0 0	0 0 1	
427	"	Charles Amiot								75		20 0 0	0 0 1	
	"	David Comtois		7	9	1								
	"	Do.	1	5		7	5		12			.....	0 2 3¼	
429	"	Toussaint Legault	1	2	9	2	2			75		.....	0 0 4¾	
430	39	Louis Aimé Comte	2	5		25			62	50		.....	0 5 1	
431	"	Pierre Marleau	2	5		5			12	50		.....	0 2 3¼	
432	"	Louis Quesnel	2	5		2			5			.....	0 0 11¼	
433	40	Louis Aimé Comte	2		13	25			51	80	180	.....	0 4 1½	
434	"	Pierre Marleau	1	2	9	5								
	"	Do.		7	9	2			7	75		.....	0 1 4	
	"	Louis Quesnel		5		2			1			.....	0 0 2	
436	41	François Larivière							38	36	162	.....	0 3 1¼	
437	"	Pierre Marleau							9	25		.....	0 0 9¼	
438	42	Joseph Dorais	4			23			92			.....	0 7 0	
439	"	Antoine Sambau							186	311		15 0 0	0 0 1	
440	"	Antoine Prud'homme	3			7	1	N E	23	55		.....	0 4 4¼	
						8	6	S O						
441	"	François Lefebvre	1			8			8			.....	0 1 6¼	
442	43	François Curotte							1	93	78			
	"	Do.	2			22	7	4	15	43	268	.....	0 3 10¼	

No. de référence.	No. du Terrier.	NOMS DES CENSITAIRES.	ÉTENDUE DE LA CONCESSION OU DU TERRAIN POSSÉDÉ — FRONT. Arpents.	Perches.	Pieds.	PROFONDEUR. Arpents.	Perches.	Pieds.	SUPERFICIE. Arpents.	Perches.	Pieds.	Emplacements ou Lots à bâtir, ou pour d'autres fins que pour des fins agricoles. VALEUR. £	s.	d.	[illegible] £	s.
		Concession Sud-Est de la Rivière Chateauguay.— (Suite.)														
443	43	Antoine Desparois, père	...	...	...	...	...	...	...	57	41	60	0	0	0	0
444	"	Catherine Primeau, veuve Charles Sambau	...	...	...	...	...	...	...	5	261	20	0	0	0	0
445	"	Martine Barrette, veuve Nicolas Lefebvre	2	...	...	12	...	...	24	...	...	...	...	...	0	1
446	44	Alexandre D. Sauvageau	2 ...	9 ...	15 ...	33 35	9 N E 3 S O		103	21	24	...	...	...	0	11
447	45	Jane Douglass Sweeney, Veuve William Caldwell	1 ...	4 ...	12 ...	35 36	8 N E 2 S O		52	90	...	...	...	...	0	5
448	"	François Duquet	1 ...	4 ...	12 ...	35 36	8 N E 2 S O		52	90	...	...	...	...	0	5
449	46	Narcisse Pitre	1	5	15	25	...	...	39	58	108	...	...	...	0	2
450	47	Do.	...	4	3	25	...	...								
	"	Do.	3	...	16	8	5	...	43	9	72	...	...	...	0	[illegible]
	"	Do.	1	8	7	2	5	...								
451	"	Paul Grandbois	1	2	9	2	5	...	3	12	162	...	...	...	0	0
452	"	François Duquet	...	5	...	25	...	...	12	50	...	...	...	...	0	0
453	48	Do.	...	5	15	25	...	...	14	58	108	...	...	...	0	1
454	49	Alexandre Giroux	2	9	12	25	...	...	74	16	216	...	...	...	0	13
455	"	Barthélemy Giroux	1 ...	4 ...	15 ...	10 10	2 N E 1 S O		15	64	195	...	...	...	0	2
456	"	Jean Louis Giroux	1 ...	4 ...	15 ...	10 10	2 N E 1 S O		15	64	195	...	...	...	0	2
457	50	Jean Marie Dorais	1	4	11	18	2	...	26	44	198	...	...	...	0	2
458	"	Pierre Dorais	1	4	11	18	2	...	26	44	198	...	...	...	0	3
459	51	Jean Marie Dorais	1	4	11	18	2	...	26	44	198	...	...	...	0	2
460	"	Pierre Dorais	1	4	11	18	2	...	26	44	198	...	...	...	0	4
461	52	André Robert	1 ...	...	6 ...	33 32	5 N E 7 S O		34	56	108	...	...	...	0	6
	"	Do.	...	...	6	2	5	...								
462	"	Pierre Damour	1	...	...	2	5	...	2	50	...	...	...	...	0	0
463	53	André Robert	1 ...	9 ...	4 ...	33 33	9 N E 7 S O		67	27	216	...	...	...	0	12
	"	Do.	...	9	4	2	5	...								
464	"	Pierre Damour	...	5	...	2	5	...	1	25	...	...	...	...	0	0
465	"	Léon Giroux	...	...	...	2	5	...	1	25	...	...	...	...	0	0
466	54	Antoine Reid	1 ...	9 ...	13 ...	36 36	2 N E ... S O		71	29	13	...	...	...	0	7
467	55	Charles Mallette	1 ...	9 ...	14 ...	36 36	2 N E ... S O		71	39	252	...	...	...	0	7

No. de Série	No. du Terrain	NOMS DES CENSITAIRES.	ÉTENDUE DE LA CONCESSION OU DU TERRAIN POSSÉDÉ. FRONT. Arpents.	Perches.	Pieds.	PROFONDEUR. Arpents.	Perches.	Pieds.	SUPERFICIE. Arpents.	Perches.	Pieds.	Emplacements ou Lots à bâtir, ou pour d'autres fins que pour des fins agricoles. £ s. d.	Montant de la Rente Constituée à être payée par le Censitaire. £ s. d.	Voyez référence au bas.
		Concession Sud-Est de la Rivière Chateauguay.— (Suite.)												
468	56	Alexandre D. Sauvageau....	2	3	...	36	...	S O						
			.....			30	3	N E						
	"	Do.	.....			12	8	N E	89	55	81	.....	0 11 2¼	
			1	.....		13	9	S O						
	"	Do.	...	2	9	1	5	...						
469	"	Jean Bte. Lefebvre.....	.....			.....			....	112	162	20 0 0	0 0 2½	
470	57	Alexander McGruer.....	3	.....		23	9	...	71	70		.....	0 5 11	
	"	Do.	.....			.....			2	22				
471	"	Pierre Lefebvre.....	.....			.....			....	108	...	20 0 0	0 0 1	
472	58	Barthélemy Giroux.....	3	.....		43	1	N E						
			.....			43	7	S O						
	"	Do.	.....			14	2	N E	162	50	...	.....	1 1 11½	
			2	.....		17	1	S O						
	"	Do.	1	...		1	.....							
473	"	Joachim Primeau.....	.....			.....			....	100	...	20 0 0	0 0 2	
474	59	Barber Brodie, veuve James Holmes.....	.....			42	3	S O	126	53	46	.....	0 15 8¾	
			2	9	11	42	7	N E						
475	60	David & Thomas Clark.....	2	9	10	42	3	N E	130	4	8	.....	0 16 4¼	
			.....			45	7	S O						
476	61	Louis Parent.....	2	6	3	...	2	9	71	51	51	.....	0 5 7	
	"	Do.	2	8	12	24	7	9						
477	"	Les Commissaires d'Ecoles..	.....			.....			....	12	162	.....	0 0 2	
478	"	Benjamin Colory.....	1	.....		17	5	...	17	50	...	.....	0 3 2	
479	"	Jérôme Latour.....	1	.....		1	.....		1	.....		.....	0 0 2	
480	"	Etienne Marleau.....	1	.....		17	5	...	27	46	216	.....	0 5 7	
	"	Do.	...	8	12	11	5	...						
481	"	Pierre Boursier.....	...	8	12	6	.....							
	"	Do.	2	8	12	2	.....		12	73	108	.....	0 2 7	
	"	Do.	1	8	...	1	.....							
482	62	Joseph Huot, fils.....	.....			.....			85	97	...	.....	0 6 9¾	
483	63	Jean Bte. Gingras.....	.....			.....			56	.....		.....	0 4 5¾	
484	64	Matthew McLean.....	.....			.....			65	11	...	.....	0 5 2¾	
485	65	Do.	.....			.....			19	71	99	.....	0 1 6	
486	"	Louis Parent.....	.....			.....			....	27	252	15 0 0	0 0 1	
487	"	Claire Pouliot, veuve Pierre Giroux.....	.....			.....			....	75	...	15 0 0	0 0 1	
488	"	Les Commissaires d'Ecoles..	.....			.....			....	18	243	.....	0 0 1	
489	"	Joseph Colory.....	.....			.....			....	56	81	15 0 0	0 0 1	

No. de référence.	No. du Terrier.	NOMS DES CENSITAIRES.	ÉTENDUE DE LA CONCESSION OU DU TERRAIN POSSÉDÉ. FRONT. Arpents.	Perches.	Pieds.	PROFONDEUR. Arpents.	Perches.	Pieds.	SUPERFICIE. Arpents.	Perches.	Pieds.	Emplacements ou Lots à bâtir, ou pour d'autres fins que pour des fins agricoles. VALEUR. £ s. d.	Montant Rente Cens à Cens. £ s.
		Concession Sud-Est de la Rivière Chateauguay.— (Suite.)											
490	66	Pierre Primeau	1	5	6	2	4	9					
	"	Do.	2	1	6	29	3	9 N.E.	65	8	...	.....	0 11 1
			.....			30	1	9 S.O.					
491	"	Héritiers Joachim Primeau	.....			.....			.....	147	...	30 0 0	0 0
492	67	Rachel Boudria, épouse d'Antoine Couillard	2	5	11	25	.....						
	"	Do.	2	2	...	5	7	N.E.	79	19	252	.....	0 14 4
			.....			7	...	S.O.					
	"	Do.	1	.....		1	.....						
493	"	Pierre Thibert	.....			.....			.....	100	...	5 0 0	0 0 2
494	68	Antoine Quesnel	1	6	...	33	...	N.E.	53	68	...	.....	0 9 8
			.....			34	3	S.O.					
495	69	Do.	2	.....		34	1	N.E.	69	40	...	.....	0 12 8
			.....			35	3	S.O.					
496	70	Pierre Lefebvre	2	...	1	25	.....						
	"	Do.	2	3	9	10	3	N.E.	75	81	261	.....	0 13 9
			.....			11	2	S.O.					
497	71	Matthew McLean	1	9	14	36	2	N.E.	72	56	301	.....	0 13 2
			.....			37	5	S.O.					
498	72	Do.	1	4	13	34	2	S.O.	50	5	180	.....	0 9 2
			.....			33	8	N.E.					
499	"	Louis Faubert	1	4	13	3	1	...	5	...	210	.....	0 0 11
500	73	Amable Huberdeau	2	9	6	38	9	N.E.	116	83	162	.....	1 1 2
			Plus large en arrière.			39	7	15 N.E. 1 S.O.					
501	74	Robert Hunter	2	4	16	1	5	...	74	25	...	.....	0 13 1
	"	Do.	2	9	16	23	1	...					
502	"	Antoine Giroux	.....			.....			.....	75	...	25 0 0	0 0 2
503	"	Antoine Huot	3	.....		13	4	N.E.	39	22	162	.....	0 7 1
			.....			12	7	S.O.					
504	75	Alex. Huot et John McDonald	2	7	10	37	2	N.E.	100	98	258	.....	0 18 3
			.....			36	1	S.O.					
505	76	John McDonald	2	9	14	36	4	N.E.	107	5	36	.....	0 19 6
			.....			35	5	S.O.					
506	77	Do.	1	4	4	20	.....		32	97	242	.....	0 9 4
	"	Do.	...	4	...	10	5	...					
507	78	Do.	1	5	...	20	.....						
	"	Do.	2	9	7	5	.....		68	37	306	.....	0 9 2
	"	Do.	2	5	6	10	5	N.E.					
			.....			8	2	S.O.					
508	79	Do.	1	9	15	3	16	...	28	78	288	.....	0 5 2

No. de Référence.	No. du Terrier.	NOMS DES CENSITAIRES.	ÉTENDUE DE LA CONCESSION OU DU TERRAIN POSSÉDÉ. FRONT. Arpents.	Perches.	Pieds.	PROFONDEUR. Arpents.	Perches.	Pieds.	SUPERFICIE. Arpents.	Perches.	Pieds.	Emplacements ou Lots à bâtir, ou pour d'autres fins que pour des fins agricoles. VALEUR. £ s. d.	Montant de la Rente Constituée à être payée par le Censitaire. £ s. d.	Voyez référence au bas.
		Concession Sud-Est de la Rivière Chateauguay.— (Suite.)												
509	79	Célestin Gervais	1	9	...	16	6	...	31	18	...	.....	0 5 9½	
510	80	Pierre Primeau	1	9	...	28	9	N E	54	68	...	.....	0 10 1	
	"	Do.	1	...	...	1	.....							
511	"	Charles Sambau	.....			.....			.....	100	...	10 0 0	0 0 2	
512	81	Pierre Mallette	1	8	16	27	7	N E	52	83	108	.....	0 9 7¼	
	"	Do.	...	8	16	1	.....							
513	"	Pierre Loiselle	1	.....		1	.....		1	.....		.....	0 0 2	
514	82	Héritiers John Hislop	.....			.....			51	60	...	.....	0 9 6	
515	"	Xavier Désautels	.....			.....			17	30	...	.....	0 1 7¼	
516	83	John Swail	.....			.....			18	47	162	.....	0 1 5¼	
517	"	Pierre Desparois	.....			.....			.....	200	...	30 0 0	0 0 1¼	
518	"	John McDonald	.....			.....			3	94	162	.....	0 0 4	
519	84	Félicite Tisseur, veuve Pierre Parent et ses enfants	.....			.....			6	.....		.....	0 0 6¼	
520	85	Joseph David	1	5	...	2	.....							
	"	Do.	2	.....		10	7	N E	28	80	...	.....	0 2 3½	
			.....			15	1	S O						
521	"	Pierre Boursier	...	5	...	2	.....		1	.....		.....	0 0 1	
		Concession Saint Charles.												
522	1	François Lefebvre	.....			.....			15	19	162	.....	0 2 9¼	
523	"	Barthélemy Giroux	.....			.....			.....	100	...	50 0 0	0 0 2	
524	"	François Hurtubise	.....			.....			.....	34	288	30 0 0	0 0 2	
525	"	Jean Bte. Laberge	.....			.....			.....	13	126	20 0 0	0 0 2	
526	"	Do.	.....			.....			.....	16	36	10 0 0	0 0 2	
527	"	Vital Dumouchel	.....			.....			23	...	...	.....	0 4 3½	
528	2	Etienne Laberge	...	1	12	1	.....							
	"	Do.	2	.....		10	6	N E	24	77	...	.....	0 4 4½	
			.....			13	8	S O						
529	"	Jean Bte. Laberge	.....			.....			.....	6	296	10 0 0	0 0 2	
530	"	Josime Pelletier	.....			.....			.....	50	...	90 0 0	0 0 2	
531	"	Narcisse Primeau	.....			.....			.....	50	...	120 0 0	0 0 2	
532	"	La Fabrique de Ste. Philomène	.....			.....			.....	50	...	.....	0 0 2	
533	3	Pierre Boursier	1	9	...	11	...	S O	22	80		.....	0 4 6	
			.....			10	...	N E						
	"	Do.	...	...	...	...	...	...	2	11				

3* *Chateauguay.*

No. de référence.	No. du Terrier.	NOMS DES CENSITAIRES.	ÉTENDUE DE LA CONCESSION OU DU TERRAIN POSSÉDÉ. FRONT. Arpents.	Perches.	Pieds.	PROFONDEUR. Arpents.	Perches.	Pieds.	SUPERFICIE. Arpents.	Perches.	Pieds.	Emplacements ou Lots à bâtir, ou pour d'autres fins que pour des fins agricoles. VALEUR. £	s.	d.	Montant de la Rente Constituée à être payé par Cens. £	s.	d.
		Concession Saint Charles.— (Suite.)															
534	3	La Fabrique de Ste. Philomène								700						0	1
535	"	Dominique Quesnel								31	36	50	0	0	0	0	2
536	"	Paul Trudel								58	108	100	0	0	0	0	2
537	4	Jean Bte. Vervais	2			17	1	N E	37	20					0	0	1
						20	1	S O									
538	"	Paul Trudel								33	108	25	0	0	0		
539	"	Jean Bte. Damour								33	108	100	0	0			
540	"	Joseph Vervais								33	108	50	0	0	0	0	2
541	"	Jean Bte. Dorais								18	243	45	0	0	0		
542	"	François Leroux								27	27	45	0	0	0	0	2
543	"	François Vervais								29	54	45	0	0	0	0	2
544	5	Etienne Rufiange	2			20		N E	44	90					0	0	2
						23	4	S O									
	"	Do.				5									0	8	2
						1											
545	"	Joseph Guiélle								33	108	50	0	0	0	0	2
546	"	Jean Bte. Damour								16	216	30	0	0	0	0	1
547	6	Etienne Rufiange								2	75				0	0	1
548	"	Jean Loiselle								3	25				0	0	7
549	"	Do.	2	1		18		N E	41	22	162				0	7	0
						19	6	S O									
	"	Do.				6											
						5											
550	"	Véronique Brisson, épouse de François Hébert								25		15	0	0	0	0	2
551	6,7	Paul Allenne								6	96	81			0	1	1
552	6,7	Jean Bte. Dorais								50		10	0	0	0	0	2
553	7	Louis Loiselle	2		3	20	8	N E	43	15	216				0	8	0
						22		S O									
554	"	Joseph Boursier								7	16	81			0	1	1
555	8	Etienne Boursier	1	5	9	26		S O	38	45	4				0	7	0
						25	5	N E									
556	"	Joseph Boursier								150	36	25	0	0	0	0	2
557	"	Bazile Boursier	1	5	9	26	8	S O	39	70	40				0	7	1
						26	0	N E									
558	"	Gilbert Boursier								25		10	0	0	0	0	2
559	9	John McDonald	2		16	23	2	N E	50	13	108				0	9	3
						24	2	S O									
560	10	Félicite Tisseur, veuve Pierre Parent	1	2	9		5										
	"	Do.	2			22	7	N E	47	32	162				0	8	8
						21		S O									

No. de référence.	No. du Terrier.	NOMS DES CENSITAIRES.	ÉTENDUE DE LA CONCESSION OU DU TERRAIN POSSÉDÉ. FRONT. Arpents.	Perches.	Pieds.	PROFONDEUR. Arpents.	Perches.	Pieds.	SUPERFICIE. Arpents.	Perches.	Pieds.	Emplacements ou Lots à bâtir, ou pour d'autres fins que pour des fins agricoles. VALEUR £ s. d.	Montant de la Rente Constituée à être payée par le Censitaire. £ s. d.	Voyez référence au plan
		Concession Saint Charles.—(Suite.)												
560	10	John Swail							37	62		25 0 0	0 0 2	
562	11	Etienne Loiselle	2		16	24 / 26	5 N E / 3 S O		53	5	14	.....	0 9 10	
563	12	Benjamin Colory	1	5	13	26 / 28	3 N E / 2 S O		42	83	287	.....	0 7 7¾	
564	13	Stanislas St. Aubin	1	5	...	28 / 29	2 N E / 5 S O		43	27	162	.....	0 7 9¾	
565	14	Jean Louis Thilert	3	1	...	30 / 32	2 N E / 2 S O		105	57	162	.....	0 19 4¼	
	«	Do.		3	9	25	3	...				.....		
566	15	Pierre Primeau							40			.....	0 7 5½	
567	16	Pierre Boudria	1	4	16	24 / 25	9 1/2 N E / 5 S O		37	56	180	.....	0 6 10½	
568	17	Joachim Loiselle	1	4	15	25 / 26	8 N E / 8 S O		38	41	270	.....	0 7 0½	
569	18	Joseph Rochon	1	4	11½	26 / 26	1 N E / 2 S O		39	45	84	.....	0 7 0¾	
570	«	Etienne Boursier	1	4	11½	26 / 26	1 N E / 2 S O		39	45	84	.....	0 7 0¾	
571	19	John McDonald	2	9	12	27 / 28	2 N E / 8 S O		82	8	18	.....	0 15 3¼	
572	20	John Burguoyne	3	.....		28 / 29	... N E / 3 S O		85	95	...	.....	0 15 8¾	
573	21	Barthélemy Giroux	1	9	16	30 / 30	... N E / 8 S O		60	46	72	.....	0 10 10	
574	22	Olivier Deschamps	2	2	...	30 / 31	1 N E / 6 S O		62	74	216	.....	0 11 3¼	
575	23	Antoine Huot	2	.....		31 / 32	6 N E / 6 S O		61	20	...	.....	0 11 8	
576	24	Pierre Mallette	2	.....		32 / 33	6 N E / 5 S O		66	10	...	.....	0 11 11¾	
577	25	Louis Giroux	1	9	15	32 / 33	2 N E / ... S O		61	65	12	.....	0 11 11½	
578	26	John McDonald	2	.....		34 / 35	4 N E / 3 S O		69	70	...	.....	0 7 3¾	
579	27	Do.	1	...	6	30 / 35	3 N E / 5 S O		36	73	162	.....	0 6 8¼	
580	28	Do.	1	4	12	35 / 36	8 N E / 6 S O		52	94	216	.....	0 9 8¼	
581	29	Louis Côté	2	4	14	34 / 35	7 N E / 6 S O		87	9	22	.....	0 16 2	
582	30	Pierre Loiselle	2	.....		30	.....		60	.....		.....	0 10 10	
583	«	Etienne Loiselle	2	.....		5 / 6	6 N E / 5 S O		12	10	...	.....	0 2 2¼	

No. de reference	No. du Terrier.	NOMS DES CENSITAIRES.	ÉTENDUE DE LA CONCESSION OU DU TERRAIN POSSÉDÉ. FRONT. Arpents.	Perches.	Pieds.	PROFONDEUR. Arpents.	Perches.	Pieds.	SUPERFICIE. Arpents.	Perches.	Pieds.	Emplacements ou Lots à bâtir, ou pour d'autres fins que pour des fins agricoles. VALEUR. £	s.	d.	Montant de la Rente Constituée à être payée par le Censitaire. £	s.	d.
		Concession Saint Charles.—(Suite.)															
584	31	Charles Lefebvre	.	.	.	31	7	N E	63	28	28	.....			0	11	
			1	9	14	32	3	S O									
585	"	Pierre Lefebvre	1	9	14	6	3	...	12	46	100	.....			0	2	
		Concession St. Jean Baptiste.															
586	1	Thomas Lefebvre	.	.	.	17	8	N E	47	42	270	.....			0	8	
			2	3	15	22	...	S O									
587	2	Louis Groulx	.	.	.	22	...	N E	43	83	...	.....			0		
			1	8	...	26	7	S O									
588	"	Louis Perrault	.	.	.	22	...	N E	43	83	...	.....			0	8	
			1	8	...	26	7	S O									
589	3	Do.	2	1	16	26	3	...	57	46	...	.....			0	10	
590	"	Raguël Dupont	...	4	...	26	3	...	10	...	...	.....			0	1	
591	4	Do.	1	7	16	26	3	...	47	46	...	.....			0	8	
592	"	Louis Perrault	1	8	...	13	3	9	24	3	...	.....			0	4	
593	"	Do.	1	8	...	12	3	14	22	28	...	.....			0	4	
594	"	Nicolas Viau	.....			.....			171	276		20	0	0	0	0	
595	5	Charles Reid	2	...	15	25	3	...	52	71	...	.....			0	9	
596	"	Joseph L'Ecuyer	2	.....		1	.....		2	.....		.....			0	0	
597	"	Etienne Bourget	1	.....		25	3	...	25	30	...	.....			0	4	
598	"	Joseph L'Ecuyer	1	.....		1	.....		1	.....		.....			0	0	
599	6	Etienne Bourget	2	...	15	25	3		53	79	...	.....			0	10	
	"	Do.	1	...	15	1	...										
600	"	François Beaudin	.....			.....			100	...		15	0	0	0	0	
601	7	Jean Louis Curotte	2	...	10½	13	1	9	28	6	162	.....			0	5	
602	"	Joseph Laberge	2	...	10½	12	.....		25	6	162	.....			0	4	
603	"	Jean Bte. Brault	.....			.....			100	...		30	0	0	0	0	
604	"	Antoine Curotte	2	...	10½	26	.....		52	13	...	.....			0	9	
605	"	Ambroise Desgrozeilliers	.....			.....			100	...		30	0	0	0	0	
606	"	Louis Bourassa	.....			.....			100	...		30	0	0	0	0	
607	8	Héritiers Jean Bte. Meloche	2	1	16	22	3	...	48	80	168	.....			0	8	11
608	"	Louis Bourassa	2	1	16	4	.....		8	75	180	.....			0	1	6½
609	9	Pierre Caron	1	1	...	26	7	...	29	30	...	.....			0	5	4½
610	"	Jean Bte. Caron	1	1	...	26	7	...	29	30	...	.....			0	5	4½
611	10	David Curotte	3	...	12	11	2	9	34	50	...	.....			0	6	3½
612	"	Walter Finlay	3	...	12	13	1	9	40	32	165	.....			0	7	5
613	"	Marie Durançeau, veuve Jean Bte. Viau	1	.....		3	4	...	3	40	...	.....			0	0	7
614	"	Louis Desparois	2	.....		3	4	...	6	80	...	.....			0	1	1½

No. de référence.	No. du Terrier.	NOMS DES CENSITAIRES.	ÉTENDUE DE LA CONCESSION OU DU TERRAIN POSSÉDÉ. FRONT. Arpents.	Perches.	Pieds.	PROFONDEUR. Arpents.	Perches.	Pieds.	SUPERFICIE. Arpents.	Perches.	Pieds.	Emplacements ou Lots à bâtir, ou pour d'autres fins que pour des fins agricoles. VALEUR. £ s. d.	Montant de la Rente Constituée à être payée par le Censitaire. £ s. d.	Voyez remarques ci-dessus.
		Concession St. Jean Baptiste. (Suite.)												
615	11	Robert Finlay	3	1	9	26	7	...	84	10	162	.....	0 15 6½	
616	12	Ignace Dorais	2	1	9	1	.....							
	"	Do.	3	1	9	17	7	...	55	3	...	.....	0 10 2¼	
617	"	Pierre Dorais	2	1	9	2	.....							
	"	Do.	3	1	9	6	...	9	23	50	243	.....	0 4 4¼	
618	"	Antoine Lefebvre	.....			.....			.....		100	...	25 0 0	0 0 2	
619	"	Etienne Caron	1	.....		2	.....		2	.....		.....	0 0 4¼	
620	13	Do.	2	2	2	25	.....		55	28	128	.....	0 10 2¼	
621	"	Edouard Thérien	.....			.....			.....		88	...	30 0 0	0 0 2	
622	"	Ignace Côté	.....			.....			.....		200	...	60 0 0	0 0 4¼	
623	14	Toussaint Quesnel	1	1	3	1	4	...						
	"	Do.	2	1	3	24	9	...	54	26	15	.....	0 10 0	
624	"	George Cherrier	.....			.....			.....		100	...	25 0 0	0 0 2	
625	"	Jean Bte. Boudria	.....			.....			.....		10	...	10 0 0	0 0 2	
626	15	Louis Quesnel	2	.....		26	3	...	52	60	...	.....	0 9 7½	
627	16	Do.	2	1	10	26	3	...	56	69	2	.....	0 10 1¼	
628	17	Jean Bte. Guérin	2	.....		26	3	...	52	60	...	.....	0 9 1¾	
629	18	Do.	1	...	1	14	6	...	14	68	26	.....	0 2 6½	
630	"	François Lériger De Laplante	1	...	2	3	5	...						
	"	Do.	2	...	2	9	.....		21	63	208	.....	0 4 6¾	
631	"	Michel Comtois	1	...	1	14	6	...	14	68	26	.....	0 2 6½	
632	"	Jean Bte. Boudria	...	5	...	3	5	...	1	75	...	.....	0 0 2	
633	"	Angélique Poirier, veuve Louis Deneau	.....			.....			.....		175	...	75 0 0	0 0 2	
634	19	François Prudhomme	2	5	...	26	3	...	65	75	...	.....	0 9 0	
635	20	Pierre Laberge	2	.....		26	3	...	52	60	...	.....	0 9 5¼	
636	21	Do.	1	8	...	13	3	9	24	3	...	.....	0 4 6	
637	"	Benjamin Beaulieu	1	8	...	13	3	9	24	3	...	.....	0 4 6	
638	22	Héritiers Joseph Mallette	2	...	3	26	3	...	53	3	15	.....	0 9 10½	
639	23	Jean Bte. Dorais	2	.....		26	3	...	52	60	...	.....	0 9 8¾	
640	24	Jean Bte. Mire	2	...	10	26	3	...	54	6	2	.....	0 10 11½	
641	25	Do.	1	5	...	26	3	...	39	45	...	.....	0 7 3¾	
642	26	Alexandre Pitre	1	5	...	26	3	...	39	45	...	.....	0 7 0¾	
643	27	Héritiers Charles Allard	2	...	17	26	.....		54	45	180	.....	0 9 7½	
644	"	Viel Dorais	1	5	...	26	3	...	39	45	...	.....	0 7 7½	
645	28	Pierre Dorais	1	6	...	26	7	...	42	72	...	.....	0 7 7¾	

No. de référence.	No. du Terrier.	NOMS DES CENSITAIRES.	ÉTENDUE DE LA CONCESSION OU DU TERRAIN POSSÉDÉ. FRONT. Arpents.	Perches.	Pieds.	PROFONDEUR. Arpents.	Perches.	Pieds.	SUPERFICIE. Arpents.	Perches.	Pieds.	Emplacements ou Lots à bâtir, ou pour d'autres fins que pour des fins agricoles. VALEUR. £	s.	d.	Montant de la Rente Constituée à être payée par le Censitaire. £	s.	d.
		Concession St. Jean Baptiste. (Suite.)															
646	28	Jean Louis Dorais	...	8	...	26	7	...	21	36	...	.....			0	3	9
647	29	Do.	...	8	...	26	7	...	21	36	...	.....			0	3	6
648	30	Pierre Giroux	1	5	...	13	3	9	20	2	162	.....			0	3	2
649	"	Séraphin Lefebvre	1	5	...	13	3	9	20	2	162	.....			0	3	0
650	"	Charles Reid	1	5	...	13	3	9	20	2	162	.....			0	3	0
651	"	Séraphin Lefebvre	1	5	...	13	3	9	20	2	162	.....			0	3	9
652	31	Do.	2	.....		26	7	...	53	40	...	.....			0	9	10
653	32	Do.	1	...	2	26	7	...	26	99	...	.....			0	4	9
654	33	Do.	1	.....		10	.....		30	.....		.....			0	5	7
	"	Do.	2	.....		10	.....										
655	"	Maurice Côté	2	.....		6	7	...	13	40	...	.....			0	2	4
656	"	Jean Bte. Gatien	...	.....		.....			17	.....		.....			0	3	2
657	"	Guillaume Rufiange	...	.....		.....			24	50	...	.....			0	4	6
658	"	Julien Barrette	...	.....		.....			5	12	...	.....			0	0	11
659	"	Louis Barrette	...	.....		.....			18	20	...	.....			0	3	4
660	"	Jean Cliche	...	.....		.....			100	...		15	0	0	0	0	3
661	"	Gilbert Baisière	...	.....		.....			100	...		15	0	0	0	0	3
662	34	André Robert	2	.....		17	.....		34	...		.....			0	5	10
663	"	Charles Farineau	1	.....		1	.....		19	...		.....			0	3	5
	"	Do.	2	.....		9	.....										
664	"	Paul Viau	...	.....		.....			100	...		15	0	0	0	0	3
665	35	David Lefebvre	1	.....		1	6	...									
	"	Do.	...	5	...	2	.....		13	40	...	.....			0	2	6
	"	Do.	1	.....		10	8	...									
666	"	Louis Beaupré	...	5	...	2	.....		1	.....		.....			0	0	3
667	"	Charles Jarvis McComber	1	.....		1	9	...	9	90	...	.....			0	1	8
668	36	Antoine Reid	2	9	7	25	9	...	76	11	13	.....			0	11	3
669	37	Michel Mallette	1	5	...	25	8	11 NE	38	81	81	.....			0	7	0
			.....			25	8	16 SO									
670	„	Pierre Maliette	1	5	...	25	8	11 NE	38	81	81	.....			0	7	0
			.....			25	8	16 SO									
671	38	Edward Shank	1	5	...	25	9	16 NE	38	85	...	.....			0	7	8
			.....			25	8	3 SO									
672	„	Alexander Shank	1	5	...	25	8	16 NE	38	85	...	.....			0	7	0
			.....			25	9	3 SO									
673	39	Pierre Reid	3	...	2	25	9	...	77	98	14	.....			0	14	3
674	40	Jérôme Latour	1	5	...	25	9	8 NE	38	92	...	.....			0	6	10
			.....			25	...	13 SO									

No. de référence.	No. du Terrier.	NOMS DES CENSITAIRES.	ÉTENDUE DE LA CONCESSION OU DU TERRAIN POSSÉDÉ. DEVANT. Arpents	Perches	Pieds.	DERRIÈRE. Arpents	Perches	Pieds.	SUPERFICIE. Arpents	Perches	Pieds.	Emplacements ou Lots à bâtir, ou pour d'autres fins que pour des fins agricoles. VALEUR. £ s. d.	Montant de la Rente Constituée à être payée par le Censitaire. £ s. d.	Voyez référence au bas.
		Concession St. Jean Baptiste. (Suite.)												
675	40	Jean Bte. Mallette	1	5	...	13	...	...	19	50	...	.....	0 3 5¼	
676	"	Narcisse Mallette	1	5	...	13	...	...	19	56	...	.....	0 3 5¼	
677	41	Barthélemy Giroux	2	9	12	25	9	...	76	83	12	.....	0 14 1¾	
678	42	Joachim Dorais	2	...	8	24	5	...	49	11	216	.....	0 8 9¾	
679	"	Joseph Noreau	2	...	...	1	5	...	3	...	...	.....	0 0 6½	
680	43	Jean Bte. Dumouchel	1	...	...	26	...	4 NE	26	2	252	.....	0 4 8¼	
			...	...	...	26	...	6 SO						
681	44	Do.	1	5	...	26	...	6 NE	39	6	81	.....	0 7 0¾	
			...	...	...	26	...	9 SO						
682	45	François Collette	1	3	9	...	2	...						
	"	Do.	1	6	9	...	6	...	17	88	...	.....	0 8 9½	
	"	Do.	1	8	9	25	2	...						
683	"	Pierre Damour	...	...	...	...	...	...	...	22	...	20 0 0	0 0 2	
684	46	Les Commissaires d'Ecole	...	...	...	...	...	...	...	25	...	.....	0 0 2	
685	"	Jean Bte. Mire, fils	1	2	9	...	5	...						
	"	Do.	1	7	9	25	5	13	46	37	207	.....	0 7 3¾	
686	47	Jean Paschal Boudria	1	3	9	...	7	9						
	"	Do.	1	7	9	26	...	15	45	34	39	.....	0 7 5½	
687	"	Jean Louis Dorais	...	...	...	...	...	...	...	30	...	60 0 0	0 0 2	
690	48	Charlotte Robert, veuve Antoine Reid	2	...	...	26	1	8 NE	52	21	216	.....	0 9 8¾	
			...	...	...	26	1	3 SO						
691	49	Jean Bte. Fichaud	1	5	...	26	1	3 NE	39	17	297	.....	0 7 2¾	
			...	...	...	26	1	4 SO						
692	50	Xavier Latour	1	5	1	25	9	...	39	6	10	.....	0 7 2¾	
693	51	Jean Bte. Shank	1	...	...	26	1	6 NE	26	13	288	.....	0 4 9¾	
			...	...	...	26	1	8 SO						
694	52	Do.	...	5	10	26	1	8 NE	15	69	...	.....	0 2 9¾	
			...	...	...	26	1	9 SO						
695	53	Jean Marie Thibert	1	5	...	26	1	9 NE	39	23	243	.....	0 7 2¾	
			...	...	...	26	1	12 SO						
696	54	Alexander Shank	1	5	...	26	1	12 NE	39	26	81	.....	0 7 0¾	
			...	...	...	26	1	15 SO						
697	55	Pierre Vallière	1	5	...	26	1	15 NE	39	28	...	.....	0 7 0¾	
			...	...	...	26	1	16 SO						
698	56	Narcisse Reid	3	...	3	25	9	...	78	13	3	.....	0 14 6	
699	57	Jean Bte. Primeau	3	...	17	25	9	...	79	20	151	.....	0 14 4¼	
700	58	Nicolas Roussel	1	5	...	25	9	...	38	85	...	.....	0 7 0½	
701	59	Jean Bte. Primeau	1	5	4	25	9	...	39	42	10	.....	0 7 3¾	
702	60	Jacques Amiot, fils	2	9	9	26	2	10 NE	77	18	216	.....	0 13 11	
			...	...	...	26	2	15 SO						

No. de référence.	No. du Terrier.	NOMS DES CENSITAIRES.	ÉTENDUE DE LA CONCESSION OU DU TERRAIN POSSÉDÉ — FRONT. Arpents.	Perches.	Pieds.	PROFONDEUR. Arpents.	Perches.	Pieds.	SUPERFICIE. Arpents.	Perches.	Pieds.	Emplacements ou Lots à bâtir, ou pour d'autres fins que pour des fins agricoles. VALEUR. £ s. d.	Montant [illegible] Rente [illegible] Cens [illegible] £ s. d.
		Concession St. Jean Baptiste. (Suite.)											
703	61	Charles Tisseur	3	...	4	25	9	...	78	27	10	.....	0 11 [illegible]
704	62	Isidore Cardinal	3	...	12	25	9	...	79	42	12	.....	0 11 [illegible]
705	63	Do.	..... / 1	... / 5	...	26 / 26	3 8 NE / 3 10 SO		39	52	162	.....	0 7 [illegible]
706	64	Do.	..... / 1	... / 5	...	25 / 25	2 10 NE / 2 13 SO		38	77	162	.....	0 7 [illegible]
	"	Do.	...	8	...	...	11	...					
707	"	Pierre Billet	...	...	...	...	...	...	...	78	...	8 0 0	0 0 [illegible]
708	65	Augustin Laberge	..... / 2	...	6	26 / 26	3 13 NE / 3 17 SO		53	64	89	.....	0 9 [illegible]
709	66	François Mailloux	..... / 2	...	...	26 / 26	3 17 NE / 3 4 SO		52	81	36	.....	0 9 [illegible]
710	67	Antoine Lefebvre	2	...	1	13	2	1½	26	42	162	.....	0 4 [illegible]
711	"	Joseph Huot	2	...	1	13	2	1½	26	42	162	.....	0 4 [illegible]
712	68	Antoine Lefebvre	3	...	1	12	9	9	38	72	...	.....	0 7 [illegible]
713	"	Joseph Huot	3	...	1	12	9	9	38	72	...	.....	0 7 [illegible]
714	69	Olivier Lefebvre	..... / 3	...	...	26 / 26	4 11 NE / 4 16 SO		79	42	162	.....	0 11 [illegible]
715	70	Jean Bte. Giroux	2	8	14	25	9	...	71	53	8	.....	0 13 [illegible]
716	71	François Prudhomme	..... / 4	... / 5	... / 5	13 / 13	2 [illegible] / 3 [illegible]		60	10	...	.....	0 10 [illegible]
717	"	Jean Bte. Côté	..... / 4	... / 5	... / 5	13 / 13	2 [illegible] / 3 [illegible]		60	10	...	.....	0 8 5
718	72	Léon D'Aoust	..... / 1	... / 5	...	26 / 26	5 11 NE / 6 [illegible] SO		38	88	108	.....	0 7 [illegible]
719	73	Jean Bte. Lefebvre	..... / 2	... / 9	... / 14	26 / 26	6 [illegible] NE / 6 8 SO		79	27	164	.....	0 11 [illegible]
720	74	Charles Lefebvre	2	9	10	12	9	9	38	27	8	.....	0 7 [illegible]
721	"	Joseph Amiot	2	9	10	12	9	9	38	27	8	.....	0 7 [illegible]
722	75	Louis Damour	2	...	...	20	6	16	50	39	...	.....	0 9 [illegible]
	"	Do.	1	5	...	6	...	...					
723	76	Alexis Dubuc	1	...	...	20	7	...	29	70	...	.....	0 5 [illegible]
	"	Do.	1	5	...	6	...	...					
724	77	Julien Lazure	1	5	...	17	4	9	31	27	162	.....	0 5 [illegible]
	"	Do.	..... / .	... / 8	... / 12	6 / 4	8 13 NE / 9 [illegible] SO						
725	78	Jean Marie Thibert	1	5	...	18	...	...	31	35	...	.....	0 5 [illegible]
	"	Do.	2	...	...	2	1	13½					
726	79	Pierre Primeau	...	...	...	...	...	...	30	17	162	.....	0 5 [illegible]
727	"	Jean Bte. Primeau	...	...	...	...	...	...	20	27	162	.....	0 3 9
728	80	Pierre L'Ecuyer	...	...	...	...	...	...	13	60	...	.....	0 2 [illegible]

No. de Référence.	No. du Terrier.	NOMS DES CENSITAIRES.	ÉTENDUE DE LA CONCESSION OU DU TERRAIN POSSÉDÉ. FRONT. Arpents	Perches	Pieds	PROFONDEUR. Arpents	Perches	Pieds	SUPERFICIE. Arpents	Perches	Pieds	Emplacements ou Lots à bâtir, ou pour d'autres fins que pour des fins agricoles. VALEUR. £ s. d.	Montant de la Rente Constituée à être payée par le Censitaire. £ s. d.	Voyez références au bas.
		Concession Sainte Marguerite.												
729	1	Joseph L'Ecuyer							111	24	72	.....	1 0 0	
730	2	Jean Bte. Dupont	2 ...	9	24	13 NE			50	85	35	.....	0 9 1½	
			.....		24	85 SO								
731	3	Jean Bte. Brault	2	9	15	24	25 NE		71	7	216	.....	0 13 8½	
			.....			24	87 SO							
732	4	Louis Bourassa	2	2	9	24	89 NE		55	89	282	.....	0 10 2¾	
			.....			24	80 SO							
733	5	Do.	.	7	9	24	5 12 NE		18	13	108	.....	0 3 4	
			.....			24	5 16 SO							
734	6	Joseph Meloche	2	5	3	1								
	«	Do.	6 ...	3	23	8 11 NE			71	22	186	.....	0 13 8½	
			.....		28	8 11 SO								
735	«	Marie Anne Payet, veuve Jean Bte. Poirier	.....			.....			....	50	...	10 0 0	0 0 2	
736	7	Jean Bte. Dupont	1	5 ...	24	8 2 7			37	32	66	.....	0 6 8½	
			.....		24	8 2 7								
737	8	Louis Desparois, fils	1	5	4	24	7 1 NE		37	66	242	.....	0 6 8½	
			.....			24	7 12 SO							
738	9	Louis Desparois, père	1	5	2	24	7 12 NE		37	45	284	.....	0 6 8½	
			.....			24	8 2 SO							
739	10	Do.	1	5 ...	24	8 3 NE			37	30	135	.....	0 6 8	
			.....			24	8 13 SO							
740	«	Jacques Durançeau	.	5 ...	24	4 1 NE			12	40	282½	.....	0 2 2¾	
			.....			24	4 7½ SO							
741	«	Jean Bte. Durançeau	.	5 ...	24	4 1 NE			12	40	282½	.....	0 2 2¾	
			.....			24	4 7½ SO							
	11	Charles Gédéon Giasson	1		2									
742	«	Do.	2	.....	22	9 3 NE			47	84	112	.....	0 8 6	
			.....		22	9 5 SO								
743	«	Jean Bte. Durançeau	...	5 ...	2				1	...	...	.....	0 0 2	
744	«	Jacques Durançeau	...	5 ...	2				1	.....		.....	0 0 2	
745	12	Charles Gédéon Giasson	2	.....	24	9 5 NE			19	86	128	.....	0 8 11¼	
			.....		24	9 9 SO								
746	13	Do.	1	.....	24	9 5 NE			24	93	64	.....	0 4 6¾	
			.....		24	9 9 SO								
747	14	Jean Bte. Boudria	3	8	15	25	.....		17	22	202	.....	0 8 8½	
			.....			25	1 1 SO							
748	«	Antoine Boudria	2		25				50	.....		.....	0 9 3½	
749	15	Constant McCombe	1	.....	25	1 1 NE			25	12	90	.....	0 4 7¾	
			.....		25	1 7 SO								
750	16	Do.	1	.....	25	1 7 NE			25	15	90	.....	0 4 7¾	
			.....		25	1 12 SO								
751	17	Do.	...	6	12	25			16	66	216	.....	0 2 11¾	

No de référence	No du Terrier.	NOMS DES CENSITAIRES.	ÉTENDUE DE LA CONCESSION OU DU TERRAIN POSSÉDÉ — FRONT. Arpents	Perches	Pieds.	PROFONDEUR. Arpents	Par	Pieds	SUPERF. Arpents	Perches	Pieds	Emplacements ou Lods & Ventes, ou pour d'autres fins que pour des fins agricoles VALEUR. £	s.	d.	Montant de la Rente £	s.	d.
		Concession Sainte Marguerite. (Suite.)															
752	17	Joachim Reid	2	3	6	25			58	33	108	.....			0	10	0
753	18	Jean Bte. Guérin	 1	5		25 25	6 NE. 6 NO.		37	52	162	.....			0	7	0
754	19	François Léonard	...	7	9	15			11	25	...	.....			0	2	0
755	"	Maurice Coté	 7	9		25 25	6 NE. 12 NO.		18	78	215	.....			0	3	0
756	"	Jean Bte Guérin	...	7	9	10			7	50	...	.....			0	1	0
757	20	Maurice Côté	 2			25 25	3 NE. 4 NO.		50	75	...	.....			0	9	0
758	21	Benjamin Boudria	 2			25 25	4 NE. 4 NO.		50	86	216	.....			0	9	6
759	22	François Rufiange	 2			25 25	4 NE. 5 NO.		50	98	38	.....			0	9	0
760	23	François Lériger DeLaplante	 1	5		25 25	5 NE. 6 NO.		38	35	...	.....			0	7	0
761		Joseph Laberge	 1	5		25 25	5 NE. 6 NO.		38	35	...	.....			0	7	0
762	24	Do.	 5			25 25	6 NE. 12 NO.		12	81	306	.....			0	2	3
763	"	Charles Mire	 1	5		25 25	6 NE. 12 NO.		38	45	270	.....			0	7	0
764	25	George Desgens	 2			25 25	6 NE. 7 NO.		51	40	...	.....			0	9	0
765	26	Paul Poirier	 2			25 25	7 NE. 7 NO.		51	51	36	.....			0	9	0
766	27	Joseph Desgrozeilliers	 3			25 25	3 NE. 4 NO.		76	23	108	.....			0	13	8
767	28	François Duquet	 2			25 25	8 NE. 9 NO.		51	92	70	.....			0	9	5
768	"	Jean Bte. Duquet	 2			25 25	8 NE. 9 NO.		51	92	70	.....			0	9	5
769	29	Pierre Bourget	 2			25 25	5 NE. 5 NO.		51	11	36	.....			0	9	5
770	30	Apolline Brault, veuve Frs. Laberge	 2			25 26	5 NE. 6 NO.		51	24	144	.....			0	7	4
771	31	Pierre Roy dit Lepage	 2			26 26	1 NE. 1 NO.		52	25	185	.....			0	8	9
772	32	Jean Bte. Larivière	 1	5		25 25	6 NE. 7 NO.		38	75	...	.....			0	7	0
773	"	Constant Guérin	...	5		26			13			.....			0	2	5
774	33	Abraham Huberdeau	1	5		5											
	"	Do.	 2			25 25	7 NE. 7 NO.		52	23	108	.....			0	9	4½

Nos. de référence.	Nos. du Terrier.	NOMS DES CENSITAIRES.	ÉTENDUE DE LA CONCESSION OU DU TERRAIN POSSÉDÉ. FRONT. Arpents.	Perches.	Pieds.	PROFONDEUR. Arpents.	Perches.	Pieds.	SUPERFICIE. Arpents.	Perches.	Pieds.	Emplacements ou Lots à bâtir, ou pour d'autres fins que pour des fins agricoles. VALEUR. £ s. d.	Montant de la Rente Constituée à être payée par le Censitaire. £ s. d.	Voyez référence au bas.
		Concession Sainte Marguerite. (Suite.)												
775	33	Les Commissaires d'Ecoles..	...	...	...	...	...	...	...	25	...	.....	0 0 2	
776	34	Louis Quesnel.....	1	9	5	25 25	7 8 NE 7 16 SO		49	66	304	.....	0 8 10¼	
777	35	Charles Vary.....	1	...			.....							
	"	Do.	2	...		13 13	7 [illegible] 8 6 SO		39	67	252	.....	0 7 0¾	
778	"	Louis Viau.....	1	.....		12	.....		12	.....		.....	0 2 1¼	
779	36	Héritiers Jean Bte. Meloche..	3	...		26 26	3 16 [illegible] 4 14 SO		79	26	216	.....	0 14 3¼	
780	37	Jarvis McComber.....	1	5	...	26 26	4 14 NE 5 1 SO		39	75	...	.....	0 7 1¼	
781	38	Do.	1	4	...	26 26	5 3 NE 5 12 SO		38	34	61	.....	0 6 11	
782	39	Joseph Laberge.....	1	5	...	26 26	5 12 NE 5 2 SO		39	87	290	.....	0 7 3¼	
783	40	Do.	...	...	...	...	5	...						
	"	Do.	1	5	...	26 26	1 2 NE 1 10 SO		39	45	...	.....	0 7 2¾	
784	"	Louise Allard, veuve Joseph Farineau.....	...	...	...	...	...	...	...	25	...	10 0 0	0 0 2	
785	"	Charles Farineau.....	...	...	...	...	...	...	...	12	162	10 0 0	0 0 2	
786	"	Joseph Farineau.....	...	...	...	...	...	...	...	12	162	10 0 0	0 0 2	
787	41	André Prudhomme.....	2	...		26 26	6 10 NE 7 8 SO		51	54	...	.....	0 9 3	
788	"	François Gagné.....	...	5	...	2	.....							
	"	Do.	1	...		25 25	2 8 NE 2 14 SO		25	70	...	.....	0 4 11	
789	"	Jean Bte. Viau.....	...	...	...	...	...	...	...	100	...	30 0 0	0 0 2	
790	42	François Gagné.....	...	5	...	3	.....							
	"	Do.	1	...		23 23	7 8 NE 7 14 SO		25	26	36	.....	0 4 7¼	
791	"	Jean Bte. Viau.....	...	...	...	...	...	...	...	75	...	15 0 0	0 0 2	
792	"	Louis Allenne.....	...	...	...	...	...	...	...	68	200	15 0 0	0 0 2	
793	"	Jacques Lefebvre.....	...	...	...	...	...	...	...	6	124	8 0 0	0 0 2	
794	43	François & Alexis M. Gagné.	2	...		26 26	7 14 NE 8 6 SO		53	61	36	.....	0 9 10	
795	44	Pierre Guérin.....	1	.....		2	9	...						
	"	Do.	1	5	...	23 24	9 6 NE ... SO		38	52	162	.....	0 7 1	
796	"	Toussaint Viau.....	...	...	...	...	...	...	...	145	...	20 0 0	0 0 2	



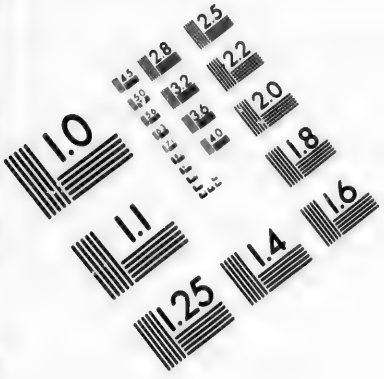

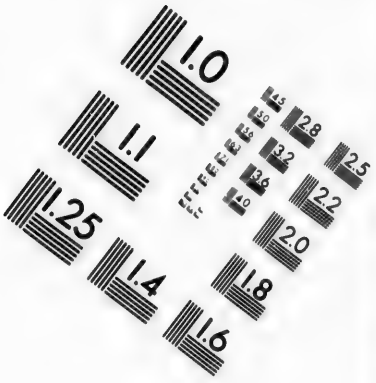

IMAGE EVALUATION TEST TARGET (MT-3)

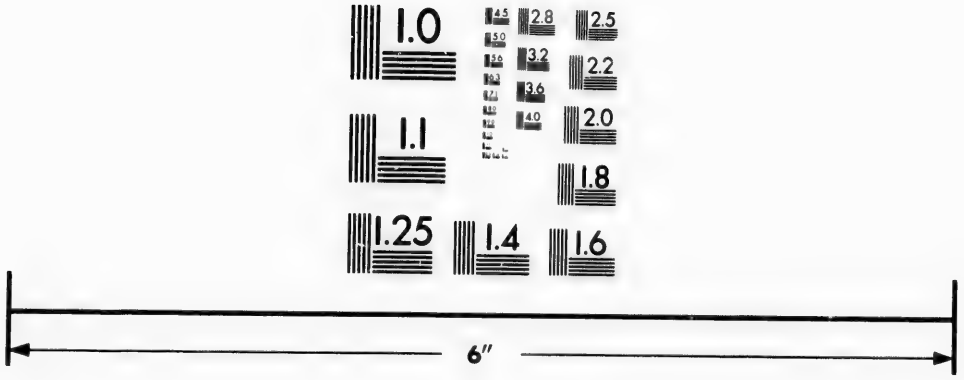

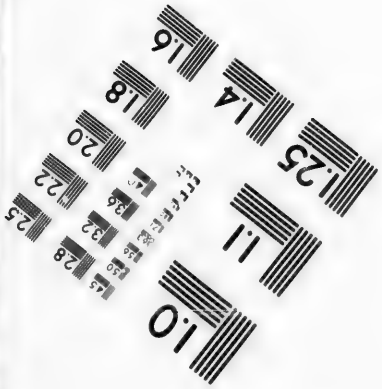

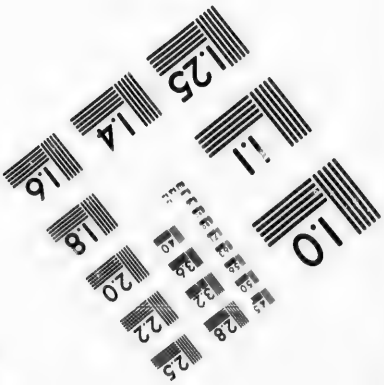

Photographic Sciences Corporation

23 WEST MAIN STREET
WEBSTER, N.Y. 14580
(716) 872-4503

No. de référence.	No. du Terrier.	NOMS DES CENSITAIRES.	ETENDUE DE LA CONCESSION OU DU TERRAIN POSSÉDÉ. FRONT. Arpents.	Perches.	Pieds.	PROFONDEUR. Arpents.	Perches.	Pieds.	SUPERFICIE. Arpents.	Perches.	Pieds.	Emplacements ou Lots à bâtir, ou pour d'autres fins que pour des fins agricoles. VALEUR. £	s.	d.	Mesures. Perches.	Pieds.	Pouces.
		Concession Sainte Marguerite. (Suite.)															
797	44	Louis Prudhomme	1	5		26	8	6	40	10					0	7	3
						26	9	8									
798	45	Do.		5		26	9	1	13	56	36				0	2	1
799	"	François Dorais		5		26	9	1	13	56	36				0	2	1
800	"	Paschal Lemieux	2			26	9	4	54						0	10	4
						27		2									
801	46	Chs. Laberge, fils de Charles.	1	5	3	27		2	40	81	246				0	7	3
						27	1	8									
802	"	François Gervais	1	5		27		2	40	80					0	7	2
						27	1	8									
803	47	Joseph Noreau	1			26			26						0	1	5
804	"	François Gervais	2			26		5	52	75					0	9	1
						26	6	7									
805	48	Josime Pelletier	1	5	5	27	1	3	41	60					0	7	3
						27	2	11									
806	"	Joseph Cousineau	1	5	5	27	1	3	41	60					0	7	3
						27	2	11									
807	49	Nazaire Desgens	1	5		27	2	8	40	95					0	7	3
						27	3	1									
808	50	Do.	1	5		27	3	8	41	1	216				0	7	5
						27	3	12									
809	51	Matthew Bannan	3		4	27	3	8	82	84	80				0	15	2
						27	4	12									
810	52	Thomas Guthrie	3			26	8	7	80	74	24				0	14	10
						26	9	10									
811	53	Etienne Caron	1	5		27	5	7	41	38	108				0	7	3
						27	6	2									
812	"	Louis Boursier	1	5		27	5	7	41	38	108				0	7	3
						27	6	2									
813	54	Nestor Caron	1	5	5	27	6	7	42	25	50				0	7	3
						27	6	12									
814	55	Etienne Loiselle	1	5	5	27	6	8	42	31	306				0	7	9
						27	7	12									
815	56	Toussaint Loiselle	1	5		27	7	8	41	61	216				0	7	7
						27	8	2									
816	57	Charles Laberge	1	5	3	27	7	7	43	7	90				0	7	11
						27	8	2									
817	58	Do.		5		27	2	7	13	70					0	2	5
						27	2	11									
818	"	Pierre Bergevin	1			27	2	8	27	40					0	5	0
						27	3	3									
819	59	Do.	1	5		27	8	7	41	81	151				0	7	7
						27	9	1									
820	60	Do.	1	5		27	3	7	41	3	108				0	7	7
						27	3	12									

No. de référence.	No. du Terrier.	NOMS DES CENSITAIRES.	ETENDUE DE LA CONCESSION OU DU TERRAIN POSSÉDÉ. FRONT. Arpents.	Perches.	Pieds.	PROFONDEUR. Arpents.	Perches.	Pieds.	SUPERFICIE. Arpents.	Perches.	Pieds.	Emplacements ou Lots à bâtir, ou pour d'autres fins que pour des fins agricoles. VALEUR. £ s. d.	Montant de la Rente Constituée à être payée par le Censitaire. £ s. d.	Voyez référence au bas.
		Concession Sainte Marguerite. (Suite.)												
821	61	Charles Poirier	1	5	...	27	9	10 NE	41	95	...	.....	0 7 8	
			.....			27	9	16 SO						
822	62	Alexis Marcil	3	...	4	27	9	16 NE	84	72	96	.....	0 15 8	
			.....			28	...	14 SO						
823	63	Philippe Allard	3	...	17	28	...	14 NE	87	2	86	.....	0 16 2½	
			.....			28	1	12 SO						
824	64	François Primeau	1	5	...	28	1	12 NE	42	28	108	.....	0 7 9¾	
			.....			28	2	2 SO						
825	65	Ambroise Desgrozeilliers	1	5	6	28	2	2 NE	43	29	36	.....	0 8 0¼	
			.....			28	2	10 SO						
826	"	Jean Bte. Primeau	1	5	...	28	2	10 NE	42	41	108	.....	0 7 9¾	
			.....			28	3	8 SO						
827	66	Jean Bte. Giroux	1	5	6	28	2	10 NE	43	43	...	.....	0 7 11¾	
			.....			28	3	8 SO						
828	67	Ambroise Desgrozeilliers	3	...	6	27	7	[illegible]	84	17	60	.....	0 15 7	
			.....			27	7	16½ SO						
829	68	Etienne Huot	1	5	...	27	7	16½ NE	41	35	...	.....	0 7 7½	
			.....			27	8	13½ SO						
830	"	Joseph Huot	1	5	...	27	7	16½ NE	41	35	...	.....	0 7 7½	
			.....			27	8	13½ SO						
831	69	Jacques Amiot	1	5	...	28	5	4 NE	42	81	216	.....	0 7 9¼	
			.....			28	5	12 SO						
832	70	Do.	1	2	9	...	3	6	42	79	234	.....	0 7 9¼	
	"	Do.	1	5	...	28	2	6 NE						
			.....			28	2	14 SO						
833	"	Les Commissaires d'Ecoles	.....			.....			.....	8	20 8	.....	0 0 2	
834	71	Paul Loiselle	1	5	...	27	9	[illegible]	42	.....		.....	0 7 9¾	
			.....			28	...	[illegible]						
835	"	Antoine Vallee	1	5	...	27	9	[illegible]	42	.....		.....	0 7 9¼	
			.....			28	...	[illegible]						
836	72	Do.	2	8	14	28	...	7½ NE	83	84	218	.....	0 15 4¼	
			.....			28	1	4½ SO						
837	37	Jean Bte. Gatien, père	1	5	...	8	.....		73	54	54	.....	0 13 4¼	
	"	Do.	3	.....		20	1	4½ NE						
			.....			20	8	14 SO						
838	"	Jacques Amiot	1	5	...	8	.....		12	.....		.....	0 2 7	
839	74	Joseph Rousse	1	5	...	28	8	14 NE	43	35	...	.....	0 7 11¾	
			.....			28	9	12 SO						
840	75	Charles Cousineau	1	4	14	28	9	4 NE	42	17	112	.....	0 7 9¼	
			.....			28	9	12 SO						
841	76	Joachim Thibert	1	4	16	28	9	12 NE	43	16	40	.....	0 7 11¼	
			.....			29	...	2 SO						
842	77	Antoine Huot	1	4	16	29	...	2 NE	43	22	240	.....	0 7 11¼	
			.....			29	...	10 SO						

No de référence.	No du Terrier	NOMS DES CENSITAIRES.	ÉTENDUE DE LA CONCESSION OU DU TERRAIN POSSÉDÉ. FRONT. Arpents	Perches	Pieds	PROFONDEUR. Arpents	Perches	Pieds	SUPERFICIE. Arpents	Perches	Pieds	Emplacements ou Lots à bâtir, ou pour d'autres fins que pour des fins agricoles. VALEUR.	Mutations de fiefs et de censives. Cens et rentes.
		Concession Sainte Marguerite. (Suite.)										£ s. d.	£ s.
843	78	Jean Marie Thibert	1	5		29	1	10 NE. 1 80 O.	43	61	216		0 7 11
844	79	Jacques Amiot	1	5		29	1	1 NE. 1 80 O.	43	68	108		0 7 11
845	80	Pierre Rose	2	9	16	28	4	8 NE. 5 7 SE.	85	16	42		0 15
846	81	Pierre Primeau		7	9	29	2	6 NO. 2 148 O.	21	91	51		0 3 11
847	"	Amable Lemieux		7	9	29	2	11	22				0 3 11
848	82	François Lemieux	1	5		29	2	148 E. 3 80 O.	43	95			0 7 11
849	83	François Lacoste							80	70			0 14 10
850	"	Charles Lacoste							80	70			0 14 1
851	"	Julien Hébert	2	7	9	2							
	"	Do.	3	7	9	12 10	8 5	8 N. 0	47	48	243		0 8
852	"	François Hébert	1			2			2				0 0 3
853	"	Pierre Lacoste	2			15			30				0 5
854	"	Louis Lacoste	2			15			30				0 5
855	"	Etienne Parent	1			15			15				0 2 6
856	"	Joseph Bougret dit Dufort	2	5		18			45				0 8
		Concession du Petit Rang.											
857	1	Pierre Caron							21	77	11		0 4 0
858	2	Louis Bourassa	3			10			30				0 5 8
859	3	Do.	3			10			30				0 5 8
860	4	Joseph Dorais	3			10			30				0 5 8
861	5	Julien Colpron	1	5		10			15				0 2 9
862	6	Jean Bte. Caillé Biscornet	1	5		10			15				0 2 9
863	7	Heritiers Charles Allard	3			10			30				0 5 8
864	8	Jean Bte. Colpron		7	9	10			7	50			0 1 4
865	9	Léon Boyer	2			10			20				0 3 9
866	"	Louis Prudhomme		7	9	10			7	50			0 1 4
867	10	Do.	2			10			20				0 3 9
868	11	Noël Daigneau		5		10			5				0 0 11
869	12	Do.	1	1	4½	10			11	25			0 2 1
870	"	Joseph Boyer	1	8	13½	10			18	75			0 3 4
871	13	Jean Bte. Brault	1	5		10			15	90			0 3 1
	"	Do.	1	5			6						

No de référence	No. du Terrier.	NOMS DES CENSITAIRES.	ÉTENDUE DE LA CONCESSION OU DU TERRAIN POSSÉDÉ. FRONT. Arpents.	Perches.	Pieds.	PROFONDEUR Arpents	Perches	Pieds.	SUPERFICIE Arpents	Perches.	Pieds.	Emplacements ou Lots à bâtir, ou pour d'autres fins que pour des fins agricoles. VALEUR. £ s. d.	Montant de la Rente Constituée à être payée par le Censitaire. £ s. d.	Voyez référence au bas.
		Concession du Petit Rang.— (Suite.)												
872	13	Jean Bte. Payant.....	1	5	...	12	...		20	10	...	.....	0 3 9½	
	13	Do.	1	5	...	1	4							
873	14	Jean Bte. Boudria.....	3	.....		13	.....		39	.....		.....	0 6 10½	
874	15	Antoine Déniger.....	.....			13	...	NE	38	55	...	.....	0 7 0½	
			3	.....		12	7	S O						
875	16	Joseph Brault.....	.....			13	2	NE	38	55	...	.....	0 6 10	
			3	.....		12	5	S O						
876	17	Thomas Cramp.....	3	5	...	12	.....		42	.....		.....	0 7 7½	
877	18	Do.	1	.....		10	.....		10	.....		.....	0 1 10	
878	18	Jean Bte. Dubuc.....	1	.....		10	.....		10	.....		.....	0 1 10½	
879	19	Do.	2	.....		10	.....		20	.....		.....	0 3 7½	
880	20	Do.	1	.....		10	.....		10	.....		.....	0 1 10	
881	21	Antoine Dubuc.....	2	.....		10	.....		20	.....		.....	0 3 7½	
882	22	Do.	2	.....		10	.....		20	.....		.....	0 3 7½	
883	23	Thomas Cramp.....	1	.....		10	.....		10	.....		.....	0 1 10	
884	23	Hubert Perras.....	3	5	...	10	.....		35	.....		.....	0 6 4¾	
885	23	Paul Bourdeau.....	1	.....		10	.....		10	.....		.....	0 1 10	
886	24	Joseph Trudeau.....	4	.....		10	.....		46	.....		.....	0 8 4¾	
	24	Do.	3	.....		2	.....							
887	24	Joseph Vaudrin.....	1	.....		10	.....		10	.....		.....	0 1 10	
888	24	Jules Primeau.....	.....			.....			25	.....		.....	0 4 7¾	
889	24	Joseph Vaudrin.....	1	5	...	3	.....		4	50	...	.....	0 0 9½	
		Concession Nord-Ouest, St. Regis.												
890	1	Julien Pitre.....	.....			.....			18	46	...	.....	0 3 4½	
891	2	Louis Brosseau.....	.....			8	4	NE	30	75	...	.....	0 5 8	
			3	.....		12	...	9 S O						
892	3	Julien Colpron.....	.....			12	19	NE	21	30	...	.....	0 3 11½	
			1	5	...	16	2	9 S O						
893	4	Jean Bte. Caillé dit Biscornet.	.....			16	29	NE	27	60	...	.....	0 5 0½	
			1	5	...	20	5	9 S O						
894	5	Louis Briau.....	.....			20	59	NE	67	52	162	.....	0 12 5	
			3	.....		22	8	S O						
895	6	Jean Bte. Colpron.....	.....			22	8	NE	46	41	...	.....	0 8 6¼	
			2	1	...	21	1	S O						
896	7	Léon Boyer.....	.....			21	4	NE	14	56	270	.....	0 8 2	
			2	...	3	21	8	S O						

No. de référence.	No. du Terrier.	NOMS DES CENSITAIRES.	ÉTENDUE DE LA CONCESSION OU DU TERRAIN POSSÉDÉ. FRONT. Arpents.	Perches.	Pieds.	PROFONDEUR. Arpents.	Perches.	Pieds.	SUPERFICIE. Arpents.	Perches.	Pieds.	Emplacements ou Lots à bâtir, ou pour d'autres fins que pour des fins agricoles. VALEUR. £	s.	d.	Montant de la Rente Constituée a été payé par le Censitaire. £	s.	d.
		Concession Nord-Ouest, St. Régis.—(Suite.)															
897	8	Louis Prudhomme	2			21	8	S. O.	41	10					0	8	1
						22	3	N. E.									
898	9	Jean Bte. Payant	3		6	22	3	S. O.	69		270				0	12	9
						23	2	N. E.									
899	10	Joseph Boyer	3			20			60						0	11	2
900	11	Do.	2	4	7	1			58	27	252				0	10	9
	11	Do.	2	9	7	19											
901	11	François Ménard							50			2	1	8	0	0	2
902	12	Julien Tougas	1			20			80						0	14	11
903	13	Joseph Brault	2		2	20			40	22	72				0	7	3
904	14	Amable Trudeau	3		3	20			60	33	108				0	11	2
905	15	Louis Gonzague Etu	2			20			40						0	7	3
906	16	Jean Bte. Gregoire	2		6	20			40	66	216				0	7	5
907	16	Do.	7			2			14						0	2	8
908	17	Do.	2			20			40						0	7	5
909	17	Antoine Dubuc	2	8	15	20			54	66	216				0	10	7
910	18	Do.	2		3	20			40	33	108				0	8	2
911	19	Paul Bourdeau	2		5	22			44	55	180				0	8	2
912	20	Hubert Perras	2			22			44						0	8	2
913	21	Joseph Trudeau	3		8	20		N. E.	67	81							
						22	5	S. O.							0	12	3
	21	Do.	1	5		2											
914	22	Joseph Vaudrin	3			20			60						0	8	1
915	23	Jean Bte. Gervais	3			22	6		67	80					0	12	3
916	24	Jean Bte. Niding	1	5	4	20			30	31	111				0	5	7
917	25	Jules Primeau	1	5		20			59	15	27				0	11	6
	25	Do.	2	2	13	12	8	S. O.									
						12	9	N. E.									
918	25	Laurent Quintal		7	9	13			9	75					0	1	8
919	26	Paul Gervais	2	5	2	32	9	S. O.	82		1260				0	15	2
						33	1	N. E.									
920	27	Charles Vary	1	1			5		19	60					0	9	2
	27	Do.	1	5		32	6	N. E.									
						32	8	S. O.									
921	27	Joseph Varin							10			16	0	0	0	0	2
922	27	Joseph Favreau							10			10	0	0	0	0	2
923	28	François Phénix	1	1	4½	1	3	13½	65	73	176				0	12	1
	28	Do.	2			31	9	S. O.									
						32		N. E.									

Nos. de référence.	Nos. du Terrier.	NOMS DES CENSITAIRES.	ÉTENDUE DE LA CONCESSION OU DU TERRAIN POSSÉDÉ. FRONT. Arpents.	Perches.	Pieds.	PROFONDEUR. Arpents.	Perches.	Pieds.	SUPERFICIE. Arpents.	Perches.	Pieds.	Emplacements ou Lots à bâtir, ou pour d'autres fins que pour des fins agricoles. VALEUR. £	s.	d.	Montant de la Rente Constituée à être payée par le Censitaire. £	s.	d.	Voyez référence au fol.
		Concession Nord-Ouest, St. Régis.—(Suite.)																
924	28	Etienne Phénix										103	40		12	10	0	0	0	2	
925	29	Joseph Laberge	1	5	...	33	1	2/3												
			...	...	...	33	6	2/3				50	35	...	...	...	...	0	9	5	
926	30	Joseph Dubuc	1	5	2	32	1	2/3												
			...	...	...	32	2	2/3				50	71	261	...	...	...	0	9	5	
	"	Do	...	3	13½	1	3	13½												
927	"	Monique Laprée										37	162		50	0	0	0	0	2	
928	31	Joseph Dubuc	1	...	3	...	7	9												
	"	Do.	1	5	3	32	9	18 SE				50	70	282	...	...	...	0	9	5	
			...	...	...	33	...	4 SO												
929	"	Félix Lanouette										37	162		50	0	0	0	0	2	
930	32	Alexis Gagné	1	5	2	29	7	2/3												
			...	...	...	29	8	2/3												
	"	Do.	...	1	11	...	8	...				18	52	218	...	...	...	0	9	0¾	
			...	7	9	...	2	...												
			1	...	2	3	...	...												
931	"	Adolphe Roy										200	...		100	0	0	0	0	4¾	
932	"	Scholastique Patenaude										25	...		15	0	0	0	0	2	
933	"	Pierre Léonard Gagné										31	252		50	0	0	0	0	2	
934	33	Raphaël Poupart	...	5	12	1	...	...												
	"	Do.	2	...	...	32	8	2/3				66	25	36	...	...	...	0	12	3¼	
			...	...	...	32	9	2/3												
935	"	Fabrique St. Isidore										96	...		...	...	...	0	0	2	
936	"	Césaire Thérien										63	108	150	0	0		0	0	2	
937	34	Pierre Guerin	...	9	8	1	...	...												
	"	Do.	1	1	7	1	...	...												
	"	Do.	1	3	11	...	2	9				65	93	288	...	...	...	0	12	1¼	
	"	Do.	2	...	...	31	7	2/3												
			...	...	...	31	8	2/3												
938	"	Honoré Beauregard										41	141	100	0	0		0	0	2	
939	"	G. D. Lamarche										62	162	100	0	0		0	0	2	
940	"	Joseph Vézina										93	18	100	0	0		0	0	2	
941	"	Jean Bte. Marois										19	141	40	0	0		0	0	2	
942	35	Antoine Doyon	2	5	...	...	5	...												
	"	Do.	2	7	9	33	6	7 NE				94	3	63	...	...	...	0	17	6	
			...	...	...	33	8	7 SO												
943	"	Narcisse Tremblay										12	162		50	0	0	0	0	2	
944	36	Antoine Doyon	1	5	...	34	3	7 NE												
			...	...	...	34	4	8 SO				51	58	243	...	...	...	0	9	5	

No. de référence.	No. du Terrier.	NOMS DES CENSITAIRES.	ÉTENDUE DE LA CONCESSION OU DU TERRAIN POSSÉDÉ — FRONT. Arpents	Perches	Pieds.	PROFONDEUR. Arpents	Perches	Pieds.	SUPERFICIE. Arpents	Perches	Pieds.	Emplacements ou Lots à bâtir, ou pour d'autres fins que pour des fins agricoles — VALEUR. £	s.	d.	Montant de la Rente Constituée à raison de Cinq pour Cent. £	s.	d.
		Concession Nord-Ouest, St. Régis. —(Suite.)																
945	37	Etienne Payant.....	.	7	9	34	4	N E	25	85	135	.....			0	4	3
			.....			34	5	S O										
946	38	Charles Gervais.....	2	2	9	34	5	N E	76	86	234	.....			0	11	4
			.....			34	7	S O										
947	38	Etienne Payant.....	.....			16	....	5	25	82	162	.....			0	4	8
	38	Do.	...	7	9	34	.....											
948	38	Gabriel Martin.....	.....			.....			13	288		25	0	0	0	0	2
949	38	Bernardin Guay.....	.....			.....			22	...		50	0	0	0	0	2
950	39	Jean Bte. Buril.....	1	9	9	34	6	16 N O	67	76	279	.....			0	12	5
			.....			34	8	4 S O										
951	40	François Gadoua.....	2	.....		34	8	8 N E	69	83	108	.....			0	12	10
			.....			34	9	6 S O										
952	41	Charles Tougas.....	2	.....		34	9	11 N O	70	5	180	.....			0	13	0
			.....			35	...	17 S O										
953	42	Pierre Fifre.....	2	.....		35	1	6 N E	70	41	36	.....			0	13	6
			.....			35	3	9 S O										
954	43	François Xavier Dupuis.....	1	...	11	35	2	14 N E	37	46	292	.....			0	6	10
			.....			35	3	9 S O										
955	44	Do.	.	5	...	35	3	9 N E	17	62	162	.....			0	3	2
			.....			35	5	S O										
956	44	Casimir Toupin.....	1	5	...	35	3	9 N E	55	...	36	.....			0	10	2
			.....			35	5	S O										
957	45	François Hebert.....	2	.....		35	5	N E	71	14	141	.....			0	13	2
			.....			35	6	8 S O										
958	46	Olivier Monjeon.....	.	6	...	35	6	8 N N E	21	40	108	.....			0	3	11
			.....			35	7	3 S O										
959	47	Noël Toupin.....	1	4	14	35	7	3 N E	52	86	110	.....			0	9	8
			.....			35	8	5 S O										
960	48	Moise Emard.....	2	1	9	35	8	7 N E	77	18	162	.....			0	11	5
			.....			35	9	13 S O										
961	49	Benjamin Huberdeau.....	.....			35	8	9 N E	71	83	108	.....			0	13	2
			2	.....		35	9	15 S O										
962	50	Luc Demers.....	1	.....		35	9	15 N E	36	1	216	.....			0	6	8
			.....			36	9	S O										
963	51	Olivier Demers.....	2	1	7	36	9	N E	77	25	251	.....			0	14	4
			.....			36	1	17 S O										
964	52	François Payant.....	2	9	3	1	5	...	111	3	218	.....			1	1	2
	52	Do	3	1	7	34	8	6 N E										
			.....			35	...	9 S O										
965	52	Alexis Marcil.....	.....			.....			35	270		10	0	0	0	0	2
966	53	Amable Trudeau.....	3	1	8	36	4	N E	111	75	40	.....			1	1	2
			.....			36	6	S O										

No. de référence.	No. du Terrier.	NOMS DES CENSITAIRES.	ÉTENDUE DE LA CONCESSION OU DU TERRAIN POSSÉDÉ. FRONT. Arpents.	Perches.	Pieds.	PROFONDEUR. Arpents.	Perches.	Pieds.	SUPERFICIE. Arpents.	Perches.	Pieds.	Emplacements ou Lots à bâtir, ou pour d'autres fins que pour des fins agricoles. VALEUR £ s. d.	Montant de la Rente Constituée à être payée par le Censitaire. £ s. d.	Voyez référence au bas.
		Concession Nord-Ouest, St. Régis.—(Suite.)												
967	54	Bénoni Beaudin	3			36	6 N E / 8 S O		110	10			1 0 5½	
968	55	Joseph Marcil	3			36 / 37	8 N E / S O		110	70			1 0 5½	
969	56	Noël Poupart	3		4	37	2 N E / 43 S O		112	76	80		1 0 9¼	
970	57	Antoine Perras	1	5		37	2 N E / 4 S O		56	15			0 10 4¼	
971	58	Simon Perras	1	5	4	37	5 5 N O / 6 7 S O		57	21	6		0 10 7	
972	59	Louis Riendeau	3		5	37	6 7 N O / 8 10 S O		111	88	238		1 1 2	
973	60	—— —————— veuve Eric Tougas								25		12 10 0	0 0 2	
974	60	Joseph Papineau	1	7	15	1								
	60	Do.	2		6	36 / 37	8 10 N O / S O		76	83	238		0 14 1¼	
975	61	Do.	1			38 / 38	N E / 15 S O		38	4	54		0 7 0½	
976	62	Antoine Perras	1	5		37 / 38	8 N E / S O		56	77	164		0 10 4¾	
977	62	Do.	1	5		37 / 38	8 N E / S O		56	77	164		0 10 4¾	
978	63	Pierre Marcil	2			38 / 38	2 16 N E / 5 11 S O		76	76	216		0 14 1¼	
979	64	Olivier Gervais	2			38 / 38	1 6 N O / 5 11 S O		77	1	36		0 14 3	
980	65	Noël Lemieux	2	9	14	38 / 38	5 14 N E / 7 17 S O		115	20	244		1 1 4¼	
981	66	François Lemieux	2			38 / 38	7 17 N E / 9 7 S O		77	73	108		0 14 3	
982	67	Antoine Perras	3			38 / 39	9 7 N E / 1 10 S O		117	15			1 1 5¾	
983	68	Charles Primeau	1	9	16	39	1 10 N E / 3 8 S O		78	1	284		0 14 4	
984	69	Julien Surprenant	2			39 / 39	3 N E / 4 8 S O		78	74	141		0 14 4½	
985	70	Amable Dupras	2			39 / 39	4 8 N E / 5 16 S O		79	2	72		0 14 6¼	
986	71	Do.	1	9	16	39 / 39	5 16 N E / 7 6 S O		78	88	50		0 14 4	
987	72	Joseph Vannier	3	5	2	5								
	72	Do.	4		2	39 / 39	2 6 N E / 5 1 S O		159	70	136		1 9 3¼	

No. de référence.	No. du Terrier.	NOMS DES CENSITAIRES.	ETENDUE DE LA CONCESSION OU DU TERRAIN POSSÉDÉ — FRONT. Arpents	Perches	Pieds	PROFONDEUR. Arpents	Perches	Pieds	SUPERFICIE. Arpents	Perches	Pieds	Emplacements ou Lots à bâtir compris dans les lots ci-dessus. VALEUR	Montant de la Cens et rentes. Chelins	Deniers
		Concession Nord-Ouest, St. Régis.—(Suite.)										£ s. d.	£ s. d.	
988	72	Les Commissaires d'Ecoles								25		.....	0 6	
989	73	Louis Barrette	1	9	12	19	5		38	91	270	.....	0 7	
990	73	Charles Gervais	2			19	5		39			.....	0 7	
991	73	Louis Barrette	1			39	5		39	50		.....	0 7	
992	74	Louis Poupart				40	27	NE	60	43	216	.....	0 11	1
			1	5		40	39	S O						
993	75	Louis Poupart, fils				40	39	NE	60	60	215	.....	0 11	1
			1	5		40	41	S O						
994	76	François Trudeau				39	7	S E	117	16	102	.....	1 1	7
			2	9	15	39	9	S O						
995	77	Toussaint Lemieux	2	5		5			59	75		.....	0 10	7
	77	Do.	3			19	5							
996	77	Prudent Dubuc								25		50 0 0	0 0	2
997	77	Pierre Gagné	2	5		3								
	77	Do.				17	7	N E	60	68	108	.....	0 11	2
			3			17	7	S O						
998	77	Louis Lussier								150		10 0 0	0 0	4
999	78	Dominique Lamarre	1	5		19			28	50		.....	0 5	7
1000	78	François Beaudin								150		20 0 0	0 0	4
1001	78	Pierre Gagné				20	9	N E	31	34	51	.....	0 5	7
			1	5		21		S O						
1002	79	Raphaël Brosseau		5		1								
	79	Do.				40		N E	60	38	108	.....	0 11	7
			1	5		40	1	S O						
1003	79	Joseph Lemieux								100		5 0 0	0 0	2
1004	80	Raphaël Brosseau		5		3								
	80	Do.	1	5		17			27			.....	0 4	10
1005	80	Joseph Bellegarde								150		11 10 0	0 0	4
1006	80	Isabelle Fily, veuve Michel Chalut								150		6 0 0	0 0	4
1007	80	Etienne Brosseau	1	5		20			30			.....	0 5	4
1008	80	Do.				21	1	N E	65	50		.....	0 11	8
			3			21	3	S O						
1009	81	Dame Rose Bourdeau, veuve Régis Asselin				11	3	N E	61	28	243	.....	0 11	1
			1	5		40		S O						
1010	82	Louis Bertrand				40		N E	57	72	162	.....	0 10	7
			1	5		37	3	S O						
1011	83	Louis Dubuc				37	3	N E	1 2	50	90	.....	0 18	11
			2	9	5	31	7	S O						

No. de la Concession	No. du Terrier	NOMS DES CENSITAIRES.	ÉTENDUE DE LA CONCESSION OU DU TERRAIN POSSÉDÉ — Arpents	Perches	Pieds	Arpents	Perches	Pieds	Arpents	Perches	Pieds	Emplacements ou Lots à bâtir, ou pour d'autres fins que pour des fins agricoles — VALEUR £ s. d.	Montant de la Rente Constituée à être payée par le Censitaire £ s. d.	Voyez renvoyé au bas
		Concession Nord-Ouest, St. Régis.—(Suite.)												
1012	84	Louis Lemieux	1			1	5							
	84	Do.	2			30	2	9	58	16	216		0 10 9½	
						26	7	9						
1013	84	Bazile Lajeunesse								150		10 0 0	0 0 1¼	
1014	85	Charles Beaudin	2			26	7	9	49	56	216		0 9 1¼	
						23	1	9						
1015	"	Joseph L'Ecuyer								37	162	5 0 0	0 0 2	
1016	"	Narcisse Fily dit Lavigne	1	7	9	1	5		2	62	162		0 0 6½	
1017	86	André Gervais	2			23	6	9	42	37			0 8 0¼	
						20		9						
1018	"	Michel Ménard								100		5 0 0	0 0 2	
1019	"	Joseph Henne								100		6 0 0	0 0 2	
1020	87	Antoine Choinière Sabourin							25				0 4 7¼	
1021	"	Jean Bte. Ménard							28	97	162		0 5 4¼	
1022	"	Joseph Henne								70		12 10 0	0 0 2	
1023	"	——— veuve Constant Longtin								30		6 0 0	0 0 2	
1024	88	Louis Poissant							38	70			0 7 1½	
1025	89	Amable Vinet							18	57	162		0 3 5½	
1026	89	Charles Beaudin							2	62	162		0 0 7	
1027	90	Antoine Poupart							5	75			0 0 11¾	
		Concession Sud-Est, Saint Régis.												
1028	1	Joseph Colpron								96	162		0 0 2	
1029	2	Héritiers André Barbeau							3	1	162		0 0 7¼	
1030	"	Moïse Longtin							4	96			0 0 9½	
1031	3	Do.							16	10	220		0 3 0¼	
1032	"	Paul Kingsley								74	124	50 0 0	0 0 2	
1033	"	Les Commissaires d'Ecoles								25			0 0 2	
1034	"	Léon Boyer							11	50	270		0 2 0½	
1035	3	Paul ——— Labelle							13				0 2 5½	
1036	4	Marie Anne Hebert, veuve Pierre Heroux et enfants	3			14		15	49	50			0 9 1¼	
						19	2	9						
1037	5	Do.	4			20			80				0 14 10½	
1038	6	Pierre Barrette	1	4	12½	20			29	38	288		0 5 5¼	
1039	"	Joseph Barrette	1	5		18	6	12	28				0 5 0½	
1040	"	Alexis Racine								200		16 0 0	0 0 2	

No. de référence.	No. du Terrier.	NOMS DES CENSITAIRES.	ETENDUE DE LA CONCESSION OU DU TERRAIN POSSÉDÉ. FRONT. Arpents.	Perches.	Pieds.	PROFONDEUR. Arpents.	Perches.	Pieds.	SUPERFICIE. Arpents.	Perches.	Pieds.	Emplacements ou Lots à bâtir, ou pour d'autres fins que pour des fins agraires. VALEUR. £ s. d.	[illegible] £ s. d.
		Concession Sud-Est, Saint Regis.—(Suite.)											
1041	7	Joseph Malo	3			20			60			.....	0 11 [illegible]
1042	8	Noël Daigneau	2			20			40			.....	0 7 [illegible]
1043	9	Joseph Barrette	2			20			40			.....	0 7 [illegible]
1044	10	Ignace Côté	2		6	20			40	66	216	.....	0 7 [illegible]
1045	11	Raphaël Bourdeau	3		4	20			60	44	144	.....	0 11 [illegible]
1046	12	Alexis Ménard	1	9	17	20			39	88	288	.....	0 7 [illegible]
1047	13	Rémi Côté	1	3	2	20			26	22	72	.....	0 4 [illegible]
1048	13	Philomène Poupart		6	10	20			13	11	36	.....	0 2 [illegible]
1049	14	Charles Gamelin	1	9	12	20			39	33	108	.....	0 7 [illegible]
1050	15	Antoine Cadieux	3			20			60			.....	0 11 [illegible]
1051	16	Do.	1			20			20			.....	0 3 [illegible]
1052	16	Laurent Quintal	2		2	20			40	22	72	.....	0 7 [illegible]
1053	17	Do.	1	5	3½	20			30	39	164	.....	0 5 [illegible]
1054	17	Julien Quintal	1	5	3½	20			30	39	164	.....	0 5 [illegible]
1055	18	Do.	1	5		20			30			.....	0 5 [illegible]
1056	19	François Quintal	1	[illegible]	10	20			31	11	36	.....	0 5 9
1057	20	François Descôtes	3		3	20			60	33	108	.....	0 11 [illegible]
1058	21	Raphaël Bazinet	1	5	1	20			30	44	144	.....	0 5 [illegible]
1059	22	Jean Bte. Gervais	1	5	2	20			30	22	72	.....	0 5 [illegible]
1060	23	Albert Tremblay	1	5	[illegible]	36 37	4 N E 3 S O		55	68	144	.....	0 10 [illegible]
1061	24	Narcisse Brossard	1	5	1	37 37	3 S O ... N E		55	92	162	.....	0 10 [illegible]
1062	25	Do.	1	3			4						
	25	Do.	1	5		36 36	6 N E 3 S O		55	19	162	.....	0 10 [illegible]
1063	25	George Colpron								8		2 0 0	0 0 2
1064	26	Narcisse Brossard	1	1	7		3	16					
	26	Do.	1	3	11		8	11	37	89	301	.....	0 6 11
	26	Do.	1	5	5	23	7	9					
1065	26	Joseph Favreau								20	270	10 0 0	0 0 2
1066	26	François Gadoua								8	208	2 0 0	0 0 2
1067	26	Antoine Longtin	1	5	5	11 11	7 N E 4 S O		18	10	145	.....	0 3 1
1068	27	Joseph Laberge	2			36 35	... N E 6 2 S O		71	61	36	.....	0 13 0
1069	28	Pierre Bariteau	2		5	20			40	55	180	.....	0 7 2

Nos de référence	No. du Terrain	NOMS DES CENSITAIRES	ÉTENDUE DE LA CONCESSION OU DU TERRAIN POSSÉDÉ. FRONT. Arpents	Perches	Pieds	PROFONDEUR. Arpents	Perches	Pieds	SUPERFICIE. Arpents	Perches	Pieds	Emplacements ou Lots à bâtir, ou pour d'autres fins que pour des fins agricoles. VALEUR. £ s. d.	Montant de la Rente Constituée à être payée par le Censitaire. £ s. d.	Voyez référence [illegible]
		Concession Sud-Est, Saint Regis.—(Suite.)												
1070	28	Joseph Patenaude	2	...	...	15	3	[illegible]	30	30	...	.....	0 5 7½	
			...	...	...	15	...	[illegible]						
1071	29	Jean Bte. Poirier	...	5	7	...	1	5						
	29	Do.	...	5	17	...	3	13						
	29	Do.	1	2	11	...	1	...	68	56	265	.....	0 12 6	
	29	Do.	2	...	2	34	6	[illegible]						
			...	...	...	34	2	[illegible]						
1072	29	Narcisse David	...	...	...	...	...	...	...	50	...	50 0 0	0 0 2	
1073	29	Pierre Audon	...	...	...	...	...	...	...	25	...	50 0 0	0 0 2	
1074	29	Pierre Bariteau	...	...	...	...	...	...	...	12	162	30 0 0	0 0 2	
1075	29	Noël Chatel	...	...	...	...	...	...	...	8	208	25 0 0	0 0 2	
1076	29	Charles Goyet	...	...	...	...	...	...	...	12	162	12 10 0	0 0 2	
1077	29	Benjamin Poitras	...	...	...	...	...	...	...	...	230	2 0 0	.....	
1078	30	Jean Bte. Poirier	1	5	...	19	2	1	28	80	270	.....	0 5 3	
1079	30	Benjamin Poitras	...	...	...	...	...	...	...	22	162	60 0 0	0 0 2	
1080	30	Do.	...	...	...	...	...	...	...	18	108	20 0 0	0 0 2	
1081	30	Les Commissaires d'Ecoles	...	...	...	...	...	...	...	10	120	.....	0 0 2	
1082	30	Joseph Lepage	...	...	...	...	...	...	...	28	288	50 0 0	0 0 2	
1083	30	Sylvain Turcot	...	...	...	...	...	...	...	26	296	60 0 0	0 0 2	
1084	30	Thomas Audon	...	...	...	...	...	...	...	8	108	12 10 0	0 0 2	
1085	30	Messire Narcisse Trudel	...	...	...	...	...	...	...	9	...	60 0 0	0 0 2	
1086	30	Jean Bte. Garand	1	5	...	15	2	[illegible]	22	50	...	.....	0 4 1¾	
			...	...	...	14	8	[illegible]						
1087	31	Messire Narcisse Trudel	...	5	...	1	...	...						
	31	Do.	...	7	9	2	...	...	28	15	180	.....	0 5 3	
	31	Do.	1	5	...	16	...	...						
1088	31	Olivier Gibeau	...	...	...	...	...	...	...	25	...	25 0 0	0 0 2	
1089	31	La Fabrique de St. Isidore	...	...	...	...	...	...	...	225	...	.....	0 0 4¾	
1090	31	Antoine Doyon	1	5	5	14	...	...	22	43	153	.....	0 4 1¾	
1091	32	Louis Pinsonnault	...	4	17	...	5	13						
	32	Do.	...	9	5	...	4	5						
	32	Do.	1	2	9	4	3	[illegible]	34	69	204	.....	0 6 4½	
	32	Do.	2	...	2	14	2	[illegible]						
			...	...	...	13	8	[illegible]						
1092	32	La Fabrique de Saint Isidore	...	...	...	...	...	...	...	400	...	.....	0 0 9½	
1093	32	Antoine Dubois	...	...	...	...	...	...	...	15	84	20 0 0	0 0 2	
1094	32	Louis Gadoua	...	...	...	...	...	...	...	9	174	15 0 0	0 0 2	

No. de référence.	No. du Terrier.	NOMS DES CENSITAIRES.	ÉTENDUE DE LA CONCESSION OU DU TERRAIN POSSÉDÉ. FRONT. Arpents.	Perches.	Pieds.	PROFONDEUR. Arpents.	Perches.	Pieds.	SUPERFICIE. Arpents.	Perches.	Pieds.	Emplacements ou Lots à bâtir, ou pour d'autres fins que pour des fins agricoles. VALEUR. £ s. d.	Montant de Rente Censitaire à cet emplacement (Cens). £ s. d.
		***Concession Sud-Est, Saint Régis.*—(Suite.)**											
1095	32	Honoré Laferrière							23	258		50 0 0	0 0
1096	32	Antoine Doyon	2			15			30				0 3
1097	33	François Théophile Langevin.	1	6	12	1							
	33	Do.	2			33	2	N E	67	66	216		0 12
						32	8	S O					
1098	33	Messire Narcisse Trudel							33	108		15 0 0	0 0
1099	34	Charles Pepin	1	9	16	33	4	13 N	66	17	162		0 12
						33		15 O					
1100	35	Amable Dupras	2	9	10	33		15 N E	96	90	100		0 17
						32	5	S O					
1101	36	Alexis M. Gagné	1	5		20			65				0 11
	36	Do.	2	5		14							
1102	36	Pierre Bariteau		7	9	20			32	50			0 5
	36	Do.	1	2	9	11							
1103	36	François Lanctôt		7	9	20			32	50			0 5
	36	Do.	1	2	9	11							
1104	37	Casimir Toupin	1			20			20				0 3
1105	37	Honoré Beauregard	1			20			20				0 3
1106	38	Jérôme Caillé	1	5	8	1	1	4½	63	54	63		0 11
	38	Do.	2		8	30	6	8 N E					
						30	2	13 S O					
1107	38	David Caillé							106			15 0 0	0 0
1108	39	Julien Forques	1	7	9	1							
	39	Do.	2			24	4	N E	50	15			0 9
						24		8 O					
1109	39	Octave Tremblay							25			15 0 0	0 0
1110	39	Pierre Lemire	2			6			12				0 2
1111	40	Do.	1	5	4½	31		N E	16	89			0 3
						30	5	S O					
1112	40	Toussaint Lemire	1	5	4½	31		N E	16	89			0 3
						30	5	S O					
1113	41	Vital Faille	3		15	30	5	N E	92	96	84		0 17
						29	8	S O					
1114	42	Pierre Emard	2	1	9	29	8	S E	62	64			0 11
						29	1	S O					
1115	43	Julien Poupart	1	1		1							
	43	Do.	2			28	2	N E	57	41	36		0 10
						27	2	S O					
1116	43	Théophile Geoffrion							60			50 0 0	0 0

No. de référence	No. du Terrier.	NOMS DES CENSITAIRES.	ÉTENDUE DE LA CONCESSION OU DU TERRAIN POSSÉDÉ — FRONT: Arpents.	Perches.	Pieds.	PROFONDEUR: Arpents.	Perches.	Pieds.	SUPERFICIE: Arpents.	Perches.	Pieds.	Emplacements ou Lots à bâtir, ou pour d'autres fins que pour des fins agricoles. VALEUR. £ s. d.	Montant de la Rente Constituée à être payée par le Censitaire. £ s. d.	Voyez référence au bas.
		Concession Sud-Est, Saint Régis.—(Suite.)												
1117	44	Luc Demers	1			23	8	2 NE	23	70	36		0 4 3¼	
						23	6	3 SO						
1118	44	Julien Poupart	1			5			5				0 0 11¼	
1119	45	Louis Dubé	2	1	7	21			41	94	216		0 8 2½	
1120	45	Luc Demers	2	1	7	3			6	30	42		0 1 1¼	
1121	45	Julien Poupart	2	1	7	1			9	60			0 1 7	
1122	46	Alexis Gagné	2	1	7	28	1	NE	60	20	90		0 11 2½	
						27	8	SO						
1123	46	Amable Trudeau				28	4	NE	28				0 5 2½	
						27	8	SO						
1124	47	Pierre & Isaïe Bourdeau				27	8	NO	86	29	264		0 16 0¾	
			3	1	10	27		SE						
1125	48	Pierre Beaudin				27	2	NE	81	11	162		0 15 0	
			3		5	26	6	SO						
1126	49	Jean Bte. Beaudin				26	6	NE	78	60	252		0 14 5	
			2	9	16	26		SO						
1127	50	Charles Lanctôt				26		NE	77	67	36		0 14 3	
			3		4	25	4	SO						
1128	51	Do.				25	3	NO	37	76	11		0 6 10½	
			1	5		25		SE						
1129	52	Joseph S.e Marie				25	1	NE	18	70	72		0 3 4	
				7	9	24	2	SO						
1130	52	René Lanctôt				25	1	NE	18	70	72		0 3 6¼	
				7	9	24	2	SO						
1131	53	Do.		1	11	1								
	53	Do.				28	8	NE	36	57	144		0 6 8¼	
			1	5	5	25	5	SO						
1132	53	Léon Patenaude								10		40 0 0	0 0 2	
1133	53	Simon Pecras								10		10 0 0	0 0 2	
1134	53	René Labelle								25		10 0 0	0 0 2	
1135	54	Amable Dupras				24	2	NE	36	53	16		0 6 8¼	
			1			24	2	SO						
1136	55	Jean Bte. Beaudin				24		NO	72	29	248		0 13 6¼	
			3		7	23	5	SO						
1137	56	Augustin Gervais				25	1	SO	35	11	27		0 6 5¾	
			1	5	5	25	1	NO						
1138	56	Zoël Gervais				25	1	SO	7	2	70		0 1 3½	
				3		25	1	NO						
1139	56	Louise Gervais				25	1	SO	7	2	70		0 1 3½	
				3		25	1	NO						
1140	56	Justine Gervais				25	1	SO	7	2	70		0 1 3½	
				3		25	1	NO						

(a) *Chateauguay.*

No. de référence	No. du Terrier.	NOMS DES CENSITAIRES.	ÉTENDUE DE LA CONCESSION OU DU TERRAIN POSSÉDÉ. FRONT. Arpents.	Perches.	Pieds.	PROFONDEUR. Arpents.	Perches.	Pieds.	SUPERFICIE. Arpents.	Perches.	Pieds.	Emplacements ou Lots à bâtir, ou pour d'autres fins que pour des fins agricoles. VALEUR. £	s.	d	Montant de la Rente Constituée à être payée par le Censitaire. £	s.	d	
		Concession Sud-Est, Saint Régis.—(Suite.)																
1141	56	Victoire Gervais	.			23	1	9 8 0	7	2	70	.....			0	1	3½	H72
			.	3	...	23	1	..NE										
1142	56	Augustin Gervais	.			23	1	9 8 0	7	2	70	.....			0	1	3	
			.	3	...	23	1	..NE										
1143	57	Antoine Bisson	2	9	12	23	1	9	68	77	278	.....			0	12	7	H73
1144	58	Olivier Gervais	2	...	2	23	1	9	46	55	234	.....			0	8	6½	H74
1145	59	Do.	2	...	15	23	1	9	48	22	297	.....			0	8	10	H75
1146	60	Pierre Robidoux	2	...	...	23	1	9	46	30	...	.....			0	8	4	H76
1147	61	Olivier Gervais	1	9	16	23	1	9	46	1	90	.....			0	8	6	H77
1148	62	Charles Marcil	2	...	...	23	1	9	46	30	...	.....			0	8	6½	H78
1149	63	Charles Primeau	2	...	...	23	1	9	46	30	...	.....			0	8	6½	H79
1150	64	Charles Marcil	1	5	...	22	1	9	34	72	162	.....			0	6	4	H80
1151	65	Charles Billet	1	5	...	23	1	9	34	72	162	.....			0	6	4	
1152	66	François Hébert	2	...	...	23	1	9	46	30	...	.....			0	8	6½	H81
1153	67	Joseph Vary	2	...	...	23	1	9	46	30	...	.....			0	8	6	H82
1154	68	Octave Poissant	2	...	...	23	1	9	46	30	...	.....			0	8	6	H83
1155	69	Louis Barrette	2	9	16	23	1	9	69	19	90	.....			0	12	9	H84
1156	70	François Patenaude	1	5	...	23	1	9	34	72	162	.....			0	6	4	H85
1157	70	Louis Lemieux	1	5	...	23	1	9	34	72	162	.....			0	6	4	H86
1158	71	François Trudeau	2	...	...	23	1	9	46	30	...	.....			0	8	5½	H87
1159	71	François X. Patenaude	1	...	...	23	1	9	23	15	...	.....			0	4	3½	H88
1160	72	Do.	1	5	...	23	1	9	34	72	162	.....			0	6	4	H89
1161	72	Toussaint Lemieux	...	7	9	23	1	9	17	36	81	.....			0	3	2	H90
1162	72	Pierre Lemire	...	7	9	23	1	9	17	36	81	.....			0	3	2	H91
1163	73	François Payant	...	7	9	21	8	3	16	36	81	.....			0	2	11	H92
1164	73	Léon Boyer	...	7	9	23	1	9	17	36	81	.....			0	2	11	H93
1165	73	Jean Bte. Gervais	1	5	...	22	1	9	33	72	162	.....			0	6	4	H94
	73	Do.	...	5	...	1	...	...										H95
1166	73	Pierre Noreau	...	...	...	...	...	...	100	...		12	10	0	0	0	2	H96
1167	73	Louis Fily dit Lavigne	...	...	...	...	...	...	100	...		12	10	0	0	0	2	H97
1168	74	Jean Bte. Poirier	2	...	...	1	...	...										H98
	74	Do.	3	...	...	22	1	9	68	15	...	.....			0	12	8	H99
1169	74	Théophile Gougeon	...	...	...	...	...	...	100	...		2	10	0	0	0	2	H100
1170	75	Paul Labelle	.			31	58	0	32	50	...	.....			0	5	3	H101
			.			33	58	E										
1171	75	Joseph Henne	...	5	...	20	...	...	10	...	...	.....			0	1	10	

No. de référence.	No. du Terrier.	NOMS DES CENSITAIRES.	ÉTENDUE DE LA CONCESSION OU DU TERRAIN POSSÉDÉ. FRONT. Arpents.	Perches.	Pieds.	PROFONDEUR. Arpents.	Perches.	Pieds.	SUPERFICIE. Arpents.	Perches.	Pieds.	Emplacements ou Lots à bâtir, ou pour d'autres fins que pour des fins agricoles. VALEUR. £ s. d.	Montant de la Rente Constituée à être payée par le Censitaire. £ s. d.	Voyez référence au bas.
		Concession Sud-Est, Saint Régis.—(Suite.)												
1172	75	Héritiers Julien Poissant.....	1	5	...	20	.....							
	75	Do.	2	...		13	2 N E		54	60	...	.....	0 10 0½	
						11	5 S O							
1173	76	Nicolas Prudhomme.....	...	5	...	30	.....		15	75	...	.....	0 2 9¾	
1174	76	Joseph Biscornet.....	...	5	...	30	.....		15	36	208	.....	0 2 9¾	
1175	77	François Théophile Langevin.	1	...		30	9	6 N E	30	56	216	.....	0 5 7½	
						30	2	8 S O						
1176	77	Jacques Gibeau.....	...	3	9	30	9	6	10	18	288	.....	0 1 10	
1177	77	Bazile Lajeunesse.....	...	6	9	30	9	6	20	37	252	.....	0 3 8¼	
1178	78	Do.	1	.....		30	.....		30	.....		.....	0 5 6½	
1179	78	Amable Dupras.....	1	.....		30	.....		30	.....		.....	0 5 6½	
1180	78	Nicolas Dumas, fils.....	...	5	...	2	.....							
	78	Do.	1	.....		27	.....		28	.....		.....	0 5 2	
1181	78	Michel Mire.....	.....						100	...		6 5 0	0 0 2	
1182	79	André Poissant.....	1	...		30	...	N E	29	22	...	.....	0 5 4¼	
						29	1	8 S O						
1183	79	Bazile Lajeunesse.....	2	...		29	4	N E	57	48	...	.....	0 10 6½	
						28	4	8 S O						
1184	80	Nicolas Dumas.....	3	...		28	...	N E	82	35	...	.....	0 15 2¼	
						26	9	8 S O						
1184	81	Michel Robidoux.....	1	5		26	9	N E	40	.....		.....	0 7 4½	
						25	8	8 S O						
1185	81	Louis Richer.....	1	.....		2	.....							
	81	Do.	1	5	...	24	...	6	38	5	...	.....	0 7 0	
1186	81	Jean Labelle.....	.....						100	...		25 0 0	0 0 2	
1187	82	André Hébert.....	...	7	9	2	.....							
	82	Do.	1	2	9	23	.....		30	25	...	.....	0 5 7½	
1188	82	Louis Poissant.....	...	2	9	25	.....		6	25	...	.....	0 1 1¾	
1189	82	Jean Labelle.....	.....						100	...		5 0 0	0 0 2	
1190	83	Louis Poissant.....	1	5		25	2	9 N E	37	16	81	.....	0 6 10½	
						24	7	8 S O						
1191	84	Nicolas Buteau.....	2	.....		24	7	...	49	23	243	.....	0 9 0¼	
1192	84	René Lanctôt.....	.....						86	26	...	.....	0 15 9¾	
1193	84	Charles Primeau.....	.....						26	25	...	.....	0 4 9¾	
1194	84	Pierre Demers.....	.....						35	75	...	.....	0 6 5¾	

No. de référence.	No. du Terrier.	NOMS DES CENSITAIRES.	ÉTENDUE DE LA CONCESSION OU DU TERRAIN POSSÉDÉ — FRONT. Arpents.	Perches.	Pieds.	PROFONDEUR. Arpents.	Perches.	Pieds.	SUPERFICIE. Arpents.	Perches.	Pieds.	Emplacements ou Lots à bâtir, ou pour d'autres fins que pour des fins agricoles — VALEUR £	s.	d.	Mesure [illegible] Perches [illegible] Censive. £	s.
		Concession Saint Simon.														
1195	1	Michel Emard							1						0	0
1196	1	Pierre Chatel	2			30	6	9 S O	61	55					0	11
						30	6	N E								
1197	2	Narcisse Moquin	2			30	8	N E	61	80					0	11
						31		S O								
1198	3	Paschal Dubuc	1	5		30			45						0	8
1199	3	Augustin Dubuc	1	5		30			45						0	8
1200	4	François Chauvin	2	9	14	50		N E	89	65	36				0	1
						30	2	8 O								
1201	5	Do.	1	5		30	2	N E	45	67	162				0	8
						30	7	8 O								
1202	6	Paschal et Augustin Dubuc	1	5		30			45						0	8
1203	7	François Chauvin	1	6	3	30			48	50					0	8
1204	8	Do.	1	5	2	30			45	32	21				0	8
1205	9	Alexis Beauvais	3		2	30	8	N E	92	14					0	17
						30	7	8 O								
1206	10	Louis Bouchard, père	3			30	4	N E	90	90					0	16
						30	2	8 O								
1207	11	Géoffroy Bazinet	1	5		30	2	N E	45	15					0	8
						30		S O								
1208	12	Do.		5		29			11	50					0	2
1209	12	Chrysante Meunier		5		1			30	50					0	5
	12	Do.	1			30										6
1210	13	Do.	1			30			30						0	5
1211	13	Jean Bte. Dubuc		5		30			15						0	2
1212	14	Do.	1	5		30			45						0	8
1213	15	Joseph Patenaude	1	5		26	2		39	30					0	7
1214	15	Jean Bte. & G. Garand	1	5		3	8		5	70					0	0
1215	16	Raphaël Poupart	1	5		24	8		37	20					0	6
1216	16	Chrysologue Mire	1	5		5	4	9 S E	7	35					0	1
						1	3	9 S O								
1217	17	Raphaël Poupart							6	61	36				0	1
1218	17	Isabelle Surprenant							38	288		6	5	0	0	0
1219	18	Paul Gervais	3			20			60						0	3
1220	18	Julien Poupart							3	68					0	0
1221	19	Do.	1	5		10	7	N E	18	22	162				0	3
						13	6	8 O								
1222	20	Joseph Patenaude	1	5		13	6	N E	22	50					0	1
						16	4	8 O								

No. de référence.	No. du Terrier.	NOMS DES CENSITAIRES.	ÉTENDUE DE LA CONCESSION OU DU TERRAIN POSSÉDÉ. FRONT. Arpents.	Perches.	Pieds.	PROFONDEUR. Arpents.	Perches.	Pieds.	SUPERFICIE. Arpents.	Perches.	Pieds.	Emplacements ou Lots à bâtir, ou pour d'autres fins que pour des fins agricoles. VALEUR £ s. d.	Montant de la Rente Constituée à être payée par le Censitaire. £ s. d.	Voyez référence au Cas.
		Concession Sainte Thérèse.												
1223	1	Louis Albert Lefebvre							91	85	162	.....	0 16 9½	
1224	1	Compagnie du Chemin de Fer de Montréal et New York							179	...	...	22 7 6	0 0 4¼	
1225	2	Louis Albert Lefebvre	2	...	3	33	2	N E	64	97	138	.....	0 11 9½	
			...	...	...	32	7	68 O						
1226	2	Compagnie du Chemin de Fer de Montréal et New York							150	276	...	18 17 6	0 0 4¼	
1227	3	Pierre Marcil	2	...	6	32	7	6 N E	65	8	108	.....	0 12 0	
			...	...	...	32	2	12 S O						
1228	3	Compagnie du Chemin de Fer de Montréal et New York							100	...	...	12 10 0	0 0 2	
1229	4	Pierre Marcil		5	...	32	2	12 S O	15	63	119	.....	0 2 9¼	
			...	...	...	32	1	9 N E						
1230	4	Compagnie du Chemin de Fer de Montréal et New York							47	16	...	6 0 0	0 0 2	
1231	5	Alexis Perras	2	...	4	32	1	9 N E	63	40	264	.....	0 11 7¾	
			...	...	...	31	6	15 S O						
1232	5	Compagnie du Chemin de Fer de Montréal et New York							113	144	...	14 15 0	0 0 2½	
1233	6	Sophie Deneau, veuve Jean Bte. Perras	3	...	4	31	6	15 N E	93	8	185	.....	0 17 2¼	
			...	...	...	31	...	11 S O						
1234	6	Compagnie du Chemin de Fer de Montréal et New York							172	259	...	21 12 6	0 0 4¼	
1235	7	Joseph Poissant	3	...	6	31	...	11 N E	91	54	127	.....	0 16 9½	
			...	...	...	30	1	7 S O						
1236	7	Compagnie du Chemin de Fer de Montréal et New York							173	35	...	21 12 6	0 0 4¼	
1237	8	Joseph Pouprot	2	...	2	31	9		59	55	165	.....	0 10 10¼	
			...	...	...	29	1	1 S O						
1238	8	Compagnie du Chemin de Fer de Montréal et New York							105	15	...	13 2 6	0 0 2	
1239	8	Louis Beaudin							13	...	...	2 10 0	0 0 2	
1240	9	Do.	2	...	6	29	9	11 N O	60	11	190	.....	0 10 0½	
			...	...	...	29	5	S O						
1241	9	Compagnie du Chemin de Fer de Montréal et New York							25	260	...	3 5 0	0 0 2	
1242	10	Hubert Pinsonnault	2	...	¾	30	...	...	60	...	10	.....	0 11 0½	

No. de référence.	No. du Terrier.	NOMS DES CENSITAIRES.	ÉTENDUE DE LA CONCESSION OU DU TERRAIN POSSÉDÉ. FRONT. Arpents	Perches	Pieds.	PROFONDEUR. Arpents	Perches	Pieds.	SUPERFICIE. Arpents	Perches	Pieds.	Emplacements ou Lots à bâtir, ou pour d'autres fins que pour des fins agricoles. VALEUR. £	s.	d.	Montant de la Cens. et rentes. £	s.	d.
		Concession Sainte Thérèse.— (Suite.)															
1243	11	Israël Ste. Marie.....	3	...	11	29	...	N E	88	29	260	.....			0	16	
			.....			28		3 14 S O									
1244	12	Jean Bte. Garand.....	2	...	6	28		3 14 N E	57	22	228	.....			0	10	
			.....			27		9 2 S O									
1245	13	Godefroy Garand.....	2	5	2	27		9 2 N E	69	64	276	.....			0	12	
			.....			27		3 1 S O									
1246	14	Chrysologue Lemire.....	1	5	3	27		3 1 N E	41	15	72	.....			0	7	
			.....			26		9 9 S O									
1247	15	Pierre Désautels.....	...	6	...	38	.....		26	60	178	.....			0	4	
1248	15	Do.	...	.....	...	.....	.....		4	75	...	.....			0	0	
1249	15	Jean Bte. Lamarre.....	...	9	...	38	.....		34	34	141	.....			0	6	
1250	16	Bernabé Bessette.....	1	5	...	37	.....		52	35	...	.....			0	9	
1251	17	Abraham, Marceline & Marie Anne Bessette....	2	9	8	37		16 N E	102	83	318	.....			1	0	
			.....			36		8 12 S O									
1252	18	Amable Pinsonnault.....	2	...	3	36		8 12 N E	73	93	222	.....			0	13	
			.....			36		4 16 S O									
1253	19	Do.	1	.....		36		4 16 N E	36	39	141	.....			0	6	
			.....			36		3 8 O									
1254	20	Jean Bte. Garand.....	2	9	8	36	.....		100	80	...	.....			0	18	
1255	21	Jean Bte. Lamarre.....	3	9	12	35		7 6 N E	140	24	120	.....			1	6	
			.....			31		9 14 S									
1256	22	Bazile Lefebvre.....	2	.....		32	.....		64	10	...	.....			0	11	
1257	23	Toussaint Martin.....	2	5	...	32	.....		80	88	...	.....			0	14	
1258	24	Eusebe Pinsonnault.....	2	3	6	32	.....		75	68	...	.....			0	13	
1259	25	Bernardin Gagné.....	2	9	13	32	.....		94	8	...	.....			0	17	
1260	26	Bernardin Faille.....	3	.....		33	...	16 S O	98	41	216	.....			0	18	
			.....			32		5 1 S O									
1261	27	Louis Normandin.....	2	9	...	30		5 N E	90	88	45	.....			0	16	
			.....			30		2 8 O									
1262	28	Jean Bte. Lamarre, fils.....	2	9	15	31	...	N E	92		7300	.....			0	17	
			.....			30		7 6 S O									
1263	29	Do.	2	.....	...	29	.....		58	76	169	.....			0	10	
1264	29	Heritiers Antoine Bruneau...	2	.....		29	.....		58	12	102	.....			0	10	
1265	30	Jean Bte. Poupart, père.....	2	.....		30		2 12 N E	59	91	36	.....			0	13	
			.....			29		6 8 S O									
1266	31	Do.	3	...	10	30		1 10 N E	91	27	212	.....			0	16	
			.....			29		5 16 S O									
1267	32	Jean Bte. Poupart, fils.....	1	5	....	29		5 16 S E	41	16	80	.....			0	8	
			.....			29		3 1 S O									
1268	33	Charles Laporte.....	1	5	...	29	.....		42	.....		.....			0	7	
1269	34	Cyrille Dumouchel.....	1	5	...	27		7 7 N E	38	.....		.....			0	7	
			.....			27		5 8 S O									

No. de référence	No. du Terrier.	NOMS DES CENSITAIRES.	ÉTENDUE DE LA CONCESSION OU DU TERRAIN POSSÉDÉ. FRONT. Arpents.	Perches.	Pieds.	PROFONDEUR. Arpents.	Perches.	Pieds.	SUPERFICIE. Arpents.	Perches.	Pieds.	Emplacements ou Lots à bâtir, ou pour d'autres fins que pour des fins agricoles. VALEUR. £ s. d.	Montant de la Rente Constituée à être payée par le Censitaire. £ s. d.	Voyez référence au bas.
		Concession Sainte Thérèse.— (Suite.)												
1270	35	Joseph Raymond	.	...	...	27	7	7 NE	38	...	...	.....	0 7 0½	
			1	5	...	27	5	S O						
1271	36	Charles Laporte	.	...	...	28	3	8 NE	56	22	72	.....	0 10 4¼	
			2	...	...	27	8	14 SO						
1272	37	Joseph Ste. Marie	.	...	...	27	8	14 NE	55	38	288	.....	0 10 2¼	
			2	...	...	27	5	2 SO						
1273	38	Simon Bessette	.	...	...	27	5	2 NE	27	32	252	.....	0 5 0	
			1	...	...	27	1	8 SO						
1274	38	Jérôme Bessette	.	...	...	27	5	2 NE	27	32	252	.....	0 5 0	
			1	...	...	27	1	8 SO						
1275	39	Julienne Forgues, épouse de Moïse Emard	.	...	...	27	1	8 NE	53	92	72	.....	0 9 10	
			2	...	...	26	7	14 SO						
1276	40	Charlotte Lafontaine, veuve Ls. Vincent et ses enfants.	.	...	...	26	7	14 NE	82	21	320	.....	0 15 4½	
			3	...	14	26	4	12 SO						
1277	41	Narcisse Tourneur	2	7	9	...	5	...	78	8	108	.....	0 14 5	
	41	Do.	.	...	...	25	8	14 NE						
			3	...	...	25	3	S O						
1278	41	Les Commissaires d'Ecoles	...	...	...	...	...	...	...	12	162	.....	0 0 2	
1279	42	Olivier Brisson	.	...	...	25	8	N E	38	67	162	.....	0 7 1	
			1	5	3	25	2	S O						
1280	42	Louis Brisson	.	...	...	25	8	N E	38	67	162	.....	0 7 1	
			1	5	3	25	2	S O						
1281	43	Joseph Pichette	.	...	...	25	2	N E	37	50	...	.....	0 6 10½	
			1	5	3	24	6	S O						
1282	43	Casimir Guérin	.	...	...	25	2	N E	37	50	...	.....	0 6 10½	
			1	5	3	24	6	S O						
1283	44	Joseph Poupart	.	...	...	24	6	N E	36	80	...	.....	0 6 8¼	
			1	5	2	23	7	9 SO						
1284	44	François Lamarque	.	...	...	24	6	N E	36	13	...	.....	0 6 7¼	
			1	5	...	23	7	9 SO						
1285	45	Hubert Chatel	.	...	...	23	5	N E	68	55	...	.....	0 12 7	
			3	...	...	22	2	S O						
1286	46	Charles Gervais, fils	1	7	9	21	6	...	36	...	...	.....	0 6 8¼	
1287	47	Do.	1	5	...	15	...	...	22	50	...	.....	0 4 7¾	
1288	47	Charles Gervais, père	1	5	...	8	...	...	12	...	...	.....	0 2 2¾	
1289	48	Dominique Robidoux	2	...	...	10	5	5	21	22	162	.....	0 3 11	
1290	48	Pierre Robidoux	2	...	...	10	5	5	21	22	162	.....	0 3 11	
1291	49	Maxime Aurelle	.	...	...	20	8	N E	33	74	...	.....	0 6 1¾	
			1	6	9	20	1	S O						
1292	50	Simon Bessette	.	...	...	20	1	N E	29	50	202	.....	0 6 10½	
			1	5	4½	18	4	S O						
1293	50	Antoine Goyet	1	5	...	20	...	...	30	...	...	.....	0 6 10½	

No. de référence.	No. du Terrier.	NOMS DES CENSITAIRES.	ÉTENDUE DE LA CONCESSION OU DU TERRAIN POSSÉDÉ. FRONT. Arpents.	Perches.	Pieds.	PROFONDEUR. Arpents.	Perches.	Pieds.	SUPERFICIE. Arpents.	Perches.	Pieds.	Emplacements ou Lots à bâtir, ou pour d'autres fins que pour des fins agricoles VALEUR. £ s. d.	Montant de Rente Constituée à être payé par Censitaire. £ s. d.
		Concession Sainte Thérèse.— (Suite.)											
1294	51	Jean Bte. Poupart, fils	2	1	...	18	8	N E	37	80	...	.....	0 7 6
						17	2	S O					
1295	51	Julienne Forgues, épouse de Moïse Emard	2	1	...	18	8	N E	37	80	...	.....	0 7 6
						17	2	S O					
1296	52	Jean Bte. Poupart, père	3	1	...	17	2	N E	51	95	216	.....	0 9 6
						15	3	S O					
1297	52	Charles Barré	2	9	...	17	2	N E	47	7	162	.....	0 5 1
						15	3	S O					
1298	53	Do.	2	8	...	15	3	N E	40	12	162	.....	0 4 1
						13	4	S O					
1299	53	Bazile Lefebvre	2	4	...	15	3	N E	51	95	216	.....	0 9 6
						13	4	S O					
1300	54	Joseph Trudeau	2	.....		12	.....		24	.....		.....	0 4 6
1301	54	Pierre Riendeau	3	.....		13	4	N E	38	50	...	.....	0 7 1
						11	6	S O					
1302	55	Héritiers Jean Bte. Perras	.....			.....			50	42	...	.....	0 9 4
													£350 2 7

PROVINCE DU CANADA,
BAS CANADA.

Je soussigné, HENRY JUDAH, un des Commissaires en vertu de l'Acte Seigneurial de 183[illegible] certifie avoir fait, conformément à la loi, le présent Cadastre de la Seigneurie de Chateauguay. Et m[illegible] tenant, en procédant à clore, comme je clos finalement, par les présentes, le dit Cadastre, je fixe la valeur totale des divers droits et biens lucratifs de la dite Seigneurie aux sommes suivantes, viz :—

		$ cts.
1.	Valeur des Cens et Rentes	23341 92
2.	Valeur des Lods et Ventes	35592 21
3.	Valeur de l'indemnité pour banalité	8000 00
4.	Valeur des Moulins Banaux	24000 00
5.	Valeur du Manoir et Domaine Seigneuriaux	24000 00
		$ 114934 13

Les Seigneuresses n'ont droit à aucune autre indemnité, et il n'y a aucuns autres droits ni biens lucratifs à estimer dans cette dite Seigneurie, outre ceux qui apparaissent et qui sont énumérés ci-dessus.

De sorte que la valeur totale de la dite Seigneurie se trouve être de la somme de cent quatorze mille neuf cent trente-quatre piastres et treize centins, à laquelle somme je la fixe.

Date à Chateauguay, le 29 Novembre, 1858.

HENY. JUDAH.

Commissaire.

OU DU	Emplacements ou Lots à bâtir, ou pour d'autres fins que pour des fins agricoles.	Montant de Rente Constituée à être payé par le Censitaire.
Perches. Poids.	VALEUR.	
	£ s. d.	£ s. d.
80 ...	.....	0 7 6
80 ...	.....	0 7 0
95 216	.....	0 9 6
7 162	.....	0 5 4½
12 162	.....	0 4 1½
95 216	.....	0 9 6
....	.....	0 4 6
50 ...	.....	0 7 1
42 ...	.....	0 3 4
		£350 2 7

de l'Acte Seigneurial de 185
urie de Chateauguay. Et mo
dit Cadastre, je fixe la val
suivantes, viz :—

	$ cts.
.....	23341 92
.....	35592 21
.....	8000 00
.....	24000 00
.....	24000 00
	$ 114934 13

ns autres droits ni biens hérédi
nt énumérés ci-dessus,
le la somme de cent quatre
fixe.

ENY. JUDAH.

Commissaire.

Province du Canada,
Bas Canada.

Je, soussigné, HENRY JUDAH, un des Commissaires en vertu de l'Acte Seigneurial Refondu, ai fait, en triplicata et conformément à la loi, le présent Cadastre abrégé de la Seigneurie de Chateauguay.

Les rentes constituées, payables aux Seigneuresses de cette Seigneurie, par les Censitaires d'icelle, et la valeur des droits casuels, pour l'abolition desquels une indemnité est accordée, par le Gouvernement de cette province, aux dites Seigneuresses, pour le rachat du droit de lods et ventes et du droit de banalité dans la dite Seigneurie, sont celles qui apparaissent au present Cadastre.

Et en foi de ce que dessus j'ai signé.

Montréal, 1er Décembre, 1860.

Commissaire sous l'Acte Seigneurial Refondu.

No. 36.

CANADA, B. C.

Procédés sous l'Acte Seigneurial de 1854 et ses amendements.

CADASTRE ABRÉGÉ

DE LA PARTIE DES

FIEFS CHICOT ET ISLE DU PADS,

POSSÉDÉE PAR NORBERT HÉNAULT, Ecuyer.

Fait le 24 Janvier, 1861, par NORBERT DUMAS, Ecuyer, Commissaire.

ERRATA

No de référence.	Nature de l'Erreur.				
28	Rente constituée.....	*au lieu de*	£0 3 8¼	*lisez*	£0 3 8¼
112	Nom	"	Filleau.....	"	Filleau
185	Rente constituée	"	£0 0 1¼	"	£0 0 1¼
251	Nom.....	"	Dédier.....	"	Didier

| No. de référence | NOMS DES CENSITAIRES | DUE DE LA CONCESSION | | |

No. de référence.	No. du Terrier.	NOMS DES CENSITAIRES.	ETENDUE DE LA CONCESSION OU DU TERRAIN POSSÉDÉ — FRONT — Arpents	Perches	Pieds	PROFONDEUR — Arpents	Perches	Pieds	SUPERFICIE — Arpents	Perches	Pieds	Emplacements ou Lots à bâtir, ou pour d'autres fins que pour des fins agricoles — VALEUR — £ s. d.	[illegible] — £ s. d.
		Concession York ou demi-lieue.—(Suite.)											
36		Frans. Savoie	1	5	...	15	...	...	67	50	...	.....	0 11 [illegible]
37		J. Bte. Lafontaine	1	5	...	20	...	...	30	...	...	.....	0 [illegible]
38		F. R. Tranchemontagne	1	5	...	16	...	...	24	...	...	.....	0 7 [illegible]
39		Charles Gervais	1	5	...	20	...	...	30	...	...	.....	0 [illegible]
40		Sifroy Gregoire	1	5	...	28	...	...	42	...	...	.....	0 7 [illegible]
41		Théodore Lafrenière	1	5	...	40	...	...	60	...	...	.....	0 16 [illegible]
42		Dieudonne Roberge	2	...	...	26	...	...	52	...	...	.....	0 6 [illegible]
43		Dolphice Guilmette	2	...	...	2	...	...	4	...	...	.....	0 [illegible]
44		Joseph Roberge, fils	2	...	...	2[illegible]	...	...	52	...	...	.....	0 6 [illegible]
45		Norbert Laforais	2	5	...	4	...	...	10	...	...	.....	0 0 10
46		Pierre J. Laforais	1	5	...	27	...	...	40	50	...	.....	0 1 11
47		Norbert Cloutier	3	...	...	27	...	...	81	...	...	.....	0 12 [illegible]
48		Gilbert Laforais	3	...	...	6	...	...	18	...	...	.....	0 2 1
49		Prospère Allard	2	5	...	20	...	...	50	...	...	.....	0 6 [illegible]
50		Thomas Clement	3	...	...	7	...	...	21	...	...	.....	0 3 1[illegible]
51		Maxime Bérard	3	...	...	17	...	...	51	...	...	.....	0 8 11
52		Norbert Brule	...	5	...	14	...	...	7	...	...	.....	0 0 2
53		Do.	1	5	...	7	...	...	10	50	...	.....	0 0 [illegible]
54		Antoine Rouleau	3	...	...	10	...	...	30	...	...	.....	0 6 10
55		H. B. Henault	1	5	...	10	...	...	15	...	...	.....	0 2 2
56		Louis Champagne	2	...	...	17	...	...	34	...	...	.....	1 10 [illegible]
57		Jacques Dufresne	4	...	...	20	...	...	80	...	...	.....	0 11 4
58		Edouard Marchand	2	5	...	7	...	...	17	50	...	.....	0 3 1
59		Ambroise Fauteux	1	5	...	7	...	...	10	50	...	.....	0 2 [illegible]
60		J. Bte. Denommé	1	5	...	7	...	...	10	50	...	.....	0 2 [illegible]
61		Désiré Allard	3	...	...	23	...	...	69	...	...	.....	0 3 [illegible]
62		François Fleuri	3	...	...	4	...	...	12	...	...	.....	0 3 1
63		Olivier Allard	6	...	...	23	...	...	138	...	...	.....	0 13 [illegible]
64		François Denis	3	...	...	4	...	...	12	...	...	.....	0 1 2
65		François Fleuri	1	5	...	4	...	...	6	...	...	.....	0 0 3
66		Sifroy Gregoire	1	5	...	4	...	...	6	...	...	.....	0 0 7

No. de référence.	No. du Terrier.	NOMS DES CENSITAIRES.	ÉTENDUE DE LA CONCESSION OU DU TERRAIN POSSÉDÉ. FRONT. Arpents.	Perches.	Pieds.	PROFONDEUR. Arpents.	Perches.	Pieds.	SUPERFICIE. Arpents.	Perches.	Pieds.	Emplacements ou Lots à bâtir, ou pour d'autres fins que pour des fins agricoles. VALEUR. £ s. d.	Montant de la Rente Constituée à être payée par le Censitaire. £ s. d.	Voyez le folio au bas
		Concession Ste. Thérèse.												
67		Isaie Fauteux	0	2	30				90				0 3 2	
68		Norbert Henault	3	5	24				84				0 0 0½	
69		Norbert Laforais	1	5	15				18				0 1 3	
70		Isaie Courchêne		9	10				14	10			0 1 8	
71		Pierre Courchêne		9	15				15	50			0 1 5¼	
72		Frs. X. Courchêne		2	9	15			3	75			0 0 4¼	
73		Joseph Lepine							9	3	15		0 0 8	
74		Do.	1	2	9	28			35				0 2 1½	
75		John McKie	1	7	9	28			49				0 1 10¼	
76		Paul Pellant	1	5	34				51				0 7 6¼	
77		Alexis Denis	1	5	37				55	50			0 5 0¾	
78		Do.							13				0 1 5¼	
79		Pierre Fauteux	1	5	22				33				0 2 3¼	
80		Cyprien Brulé	1	5	22				33				0 10 5	
81		Do.	1	5	8				12				0 2 0	
82		Isidore Brulé	1	5	25	5			38	25			0 7 0	
83		Narcisse Brulé	1	5	27				40	50			0 4 0¾	
84		Joseph Dostaler							8				0 0 4½	
85		Do.	1	5	20				30				0 1 8½	
86		Hilaire Auré Laferrière	1			20			20				0 2 7½	
87		Jean Bte. Lafontaine		7	9	20			15				0 0 9	
88		L. G. Lafontaine, St. Barthelemy		7	9	20			15				0 0 9	
89		L. G. Lafontaine, St. Barthelemy		2	9	20			5				0 0 4½	
90		Pierre Fauteux	3			6			18				0 3 2¼	
91		Do.	1	5	4				6				0 1 5	
92		Gilbert Masse	3			16			48				0 0 0½	
93		Louis Masse	1			20			20				0 2 6½	
94		Dosithé Masse	1			20			20				0 2 6½	
95		Gilbert Masse	1			20			20				0 2 6½	
96		Pierre Fauteux	3			20			60				0 7 8	
97		Do.		2	9	20			5				0 0 4½	
98		Chs. Duteau Grandpré							30	25			0 1 7	
99		Joseph Duteau Grandpré							30	25			0 1 7	
100		Charles Gervais							55				0 2 3	

No. de référence.	No. du Terrier.	NOMS DES CENSITAIRES.	ETENDUE DE LA CONCESSION OU DU TERRAIN POSSÉDÉ — FRONT: Arpents.	Perches.	Pieds.	PROFONDEUR: Arpents.	Perches.	Pieds.	SUPERFICIE: Arpents.	Perches.	Pieds.	Emplacements ou Lots sur lesquels ont été faites d'autres bâtisses que pour les usages domestiques. VALEUR	Montant de la Rente. £	s.	d.
		Concession Ste. Thérise.— (Suite.)											£ s. d.	£	s.	d.
101		Frs. Laferrière	1	5		28			42					0	1	
102		Theodore Laferrière	1	2	9	20			25					0	0	5
103		Norbert Desy	1	7	9	20			35					0		
104		Do.	1	5		16			24					0	0	
		Concession Baie Gaillardin.														
105		Ambroise Bourret							16	75				0		
106		Claude Bélanger		7	9	5			3	75				0	0	
107		Louis Monfils	1	5		5			7	50				0		
108		Olivier Paquin	1			5			5						0	
109		Antoine Chenevert		7	9	5			3	75				0	0	
110		François X. Manégré	1	5		5			7	50				0		
111		Claude Bélanger		7	9	5			3	75				0	0	
112		Jean Bte. Filleau		7	9	5			3	75				0	0	
113		Antoine Bourgeau		7	9	5			3	75				0	0	
114		Paul Comertin		7	9	5			3	75				0	0	
115		Onésime Houle		2	9	5			1	25				0	0	
116		Pierre Houle		2	9	5			1	25				0	0	
117		Hilaire Houle		2	9	5			1	25				0	0	
118		Louis Valois	1	5		5			7	50				0	0	
119		Narcisse Laplume							1	80				0	0	
120		Pierre Lavallée	1			5			5					0	1	
121		——— Bellerose, (*Petite Rivière Berthier*)	1	5		5			7	50				0	0	
		Concession du Fleuve St. Laurent.														
122		Thimothe Trempe	1			12			12					0	0	
123		Alexis Trempe	1			12			12					0	0	
124		Louis Grignon	1	2	9	10			12	50				0	0	
125		Narcisse Laplume	1	2	9	10			12	50				0	2	
126		Louis Grignon	6			9			54					0	2	
127		Louis Silvestre, fils de George.	1	5		4			6					0	2	
128		Louis Grignon	1	5		2			3					0	0	
129		L. G. Lafontaine	1	5		2			3					0	0	

No. de référence	No. du Terrier.	NOMS DES CENSITAIRES.	ÉTENDUE DE LA CONCESSION OU DU TERRAIN POSSÉDÉ						Emplacements ou Lots situés au bord d'autres fins que pour fins agricoles	Montant de la Rente Constituée avec la valeur en Constitution	Valeur Capitale au Denier
			Arpents	Perches	Pieds	Arpents	Perches	Pieds	VALEUR		
									£ s. d.	£ s. d.	
		Concession Chenal du Nord.									
130		Pierre Coulombe	...	7	9	2	.....	21	.....	0 1 11½	
131		Joseph Roberge, père	...	7	9	2	.....	21	.....	0 2 4½	
132		Joseph Fafard	...	7	9	28	.....	21	.....	0 2 4	
133		Pierre Turcotte	...	7	9	28	.....	21	.....	0 2 4½	
134		Pierre Manégré	...	7	9	28	.....	21	.....	0 2 4	
135		François Lafontaine	...	7	9	28	.....	21	.....	0 1 3	
136		Norbert Hénault	...	7	9	28	.....	21	.....	0 0 0½	
137		Félix Gauthier	...	2	9	35	.....	6	25 ...	0 0 1	
138		Magloire Laliberté	.....	.....	.....	.....	.....	3	75 ...	0 0 3	
139		Louis Goulet	.....	.....	.....	.....	.....	1	80 ...	0 0 5	
140		Frs. Xavier Manégré	.....	.....	.....	.....	.....	12	.....	0 1 2	
141		Pierre Laliberté	.....	.....	.....	.....	.....	2	25 ...	0 0 3	
142		Do.	...	7	9	8	.....	6	.....	0 0 4½	
143		Hilaire Desy	...	7	9	20	.....	15	.....	0 1 0	
144		Do.	1	5	...	2	.....	3	.....	0 0 3	
145		Pierre Champagne	...	7	9	20	.....	15	.....	0 0 11	
146		Théophile Chenevert	...	7	9	28	.....	21	.....	0 5 2	
147		Antoine Bourgeau	...	7	9	28	.....	21	.....	0 3 0	
148		Paul Comertin	...	7	9	40	.....	30	.....	0 1 10½	
149		Onésime Houle	...	2	9	40	.....	10	.....	0 0 8	
150		Pierre Houle	...	2	9	40	.....	10	.....	0 0 8	
151		Hilaire Houle	...	2	9	40	.....	10	.....	0 0 8	
152		Paul Lavallée	...	2	...	28	.....	5	60 ...	0 0 5	
153		Louis Silvestre, fils de Pierre	1	5	...	28	.....	12	.....	0 10 0	
154		Paul Lavallée	1	...	...	28	.....	28	.....	0 6 6	
155		Vincent Lavallée	...	2	...	24	.....	4	80 ...	0 0 10	
156		Veuve Antoine Montferrand	...	7	9	28	.....	21	.....	0 2 6½	
157		Vincent Lavallée	...	7	9	28	.....	21	.....	0 3 2½	
158		Ls. Silvestre, fils de George	1	3	...	10	.....	17	2	0 5 10	
159		Narcisse Gervais	1	5	...	30	.....	30	.....	0 2 1½	
160		Frs. Xavier Desy	1	5	...	30	.....	30	.....	0 1 3	
161		Paul Silvestre	...	7	9	20	.....	15	.....	0 1 1½	
162		Narcisse Silvestre	...	7	9	20	.....	15	.....	0 1 1½	
163		Hilaire Desy	1	5	...	30	.....	30	.....	0 1 3	
164		Michel Desy	3	5	...	20	.....	70	.....	0 5 0½	

No. de référence.	No. du Terrier.	NOMS DES CENSITAIRES.	ÉTENDUE DE LA CONCESSION OU DU TERRAIN POSSÉDÉ. FRONT. Arpents	Perches	Pieds	PROFONDEUR. Arpents	Perches	Pieds	SUPERFICIE. Arpents	Perches	Pieds	Emplacements ou Lots à bâtir, ou pour d'autres fins que pour des fins agricoles. VALEUR. £ s. d.	[illegible] £	[illegible]
		Concession Chenal du Nord.— (Suite.)												
165		Joseph Dostaler	1	5		20			30				0	[illegible]
166		François Lafontaine		5		20			10				0	[illegible]
167		Pierre Lafontaine		5		20			10				[illegible]	[illegible]
168		Anselme Baril	1	[illegible]		20			30				0	[illegible]
169		Gilbert Masse	1			20			20				0	[illegible]
170		Louis Masse	1			20			20				0	[illegible]
171		Pierre Masse	1			20			20				[illegible]	[illegible]
172		Roch Masse	1			20			20				[illegible]	[illegible]
173		George Champagne	1	5		20			30				0	[illegible]
174		Pierre Dumontier							7	50			0	[illegible]
175		Pierre Savignac							7	50			0	[illegible]
176		Ambroise Rondeau		7	9	20			15				0	[illegible]
177		Maxime Hénault		5		24			12				0	[illegible]
178		Thimothé Paquet		5		16			8				0	[illegible]
179		Maxime Hénault		5		8			4				0	[illegible]
180		Ambroise Masse		2	9	12			3				0	[illegible]
181		Antoine Masse		2	9	12			3				0	[illegible]
182		Benoni Autin		5		12			6				0	[illegible]
183		Maxime Hénault	1			5			5				0	[illegible]
184		Alexis Brulé, St. Joachim	1	2	9	7			8	75			0	[illegible]
185		Ambroise Masse		2	9	7			1	75			0	[illegible]
186		Prospère Plante		7	9	8			6				0	[illegible]
187		Pierre Silvestre, fils		7	9	17			12	75			0	[illegible]
188		Siffroy Lafontaine		5		24			12				0	[illegible]
189		Do.							16	80			0	[illegible]
190		Do.		2		24			4	80			0	[illegible]
191		Joseph Denis		5		12			6				0	[illegible]
192		Anselme Roberge		5		12			6				0	[illegible]
193		Antoine Lebeau		5		12			6				0	[illegible]
194		Norbert Drinville		2	9	15			3	75			0	[illegible]
195		Pierre Lavallée	1	5		28			12				0	[illegible]

No. de référence.	No. du Terrier.	NOMS DES CENSITAIRES.	ÉTENDUE DE LA CONCESSION OU DU TERRAIN POSSÉDÉ. FRONT. Arpents.	Perches.	Pieds.	PROFONDEUR. Arpents.	Perches.	Pieds.	SUPERFICIE. Arpents.	Perches.	Pieds.	Emplacements ou Lots à bâtir, ou pour d'autres fins que pour des fins agricoles. VALEUR.	Montant de la Rente Constituée à être payée par le Censitaire.	Voyez le cas au bas.
												£ s. d.	£ s. d.	
		Concession l'Ile du Pads.												
196		Simon Valois							10	5		.....	0 0 8	
197		Pierre Valois							10	5		.....	0 0 8	
198		Amable Valois							10	5		.....	0 0 8	
199		Alexis Dandeneau	1	2		30			36			.....	0 0 2½	
200		Norbert Dandeneau		8		30			24			.....	0 0 2½	
201		Joseph Dandeneau	1	2		30			36			.....	0 0 2½	
202		J. Bte. Guevremont							7	5		.....	0 0 11½	
203		Olivier Guévremont							7	5		.....	0 0 10½	
204		Alexis Plante, fils de Paul		5		30			15			.....	0 1 10½	
205		Albert Farly							14	1	12	.....	0 1 9	
206		François Farly							14	1	12	.....	0 1 9	
207		Antoine Dandeneau		5		30			15			.....	0 1 6	
208		Louis Plante							13	8	16	.....	0 1 8½	
209		Michel Desy	1	3		25			32	50		.....	0 1 0	
210		Frs. Xavier Desy							65			.....	0 6 3	
211		Bénoni Dandeneau	2			25			50			.....	0 6 3	
212		Léon Farly		5		25			12	50		.....	0 1 8	
213		Pierre Valois		5		25			12	50		.....	0 0 11½	
214		Louis Valois		5		25			12	50		.....	0 0 11½	
215		Do.		5		28			14			.....	0 1 3	
216		Pierre Valois							17	1	2	.....	0 1 4	
217		Veuve Pierre Joinville							17	1	2	.....	0 1 7½	
218		Augustin Grandpré	1	8		28			50	40		.....	0 6 0	
219		Louis Vilandré							2	2	4	.....	0 0 3½	
220		Paul Bérard		5		28			14			.....	0 3 11	
221		Do.		4		23			9	20		.....	0 0 10	
222		Pierre Bérard	1	5		28			42			.....	0 2 9	
223		Hyacinthe Farly		5		28			14			.....	0 3 9	
224		Olivier Bérard		5		28			14			.....	0 1 8	
225		Do.		2		26			5	20		.....	0 0 1	
226		Pierre Bérard							2	2	4	.....	0 0 0½	
227		Heritiers Alexis Brissette		4		25			10			.....	0 0 0½	
228		Gilbert Brissette		4		25			10			.....	0 0 0½	
229		Joseph Bérard		5		2			1			.....	0 0 0½	
230		Joseph Plante		5		2			1			.....	0 0 0½	

No. de référence	No. du Terrier.	NOMS DES CENSITAIRES.	ETENDUE DE LA CONCESSION OU DU TERRAIN POSSÉDÉ. FRONT. Arpents	Perches	Pieds	PROFONDEUR. Arpents	Perches	Pieds	SUPERFICIE. Arpents	Perches	Pieds	Employés à des usages autres que pour des fins agricoles	VALEUR. £	s.	d.	Lo
		Concession l'Ile du Pads.—(Suite.)														
231		Louis Désy							121	3	6			0	11	
232		Hilaire Baril							58	5	6			0		
233		Pierre Didier							8					0	1	
234		Anselme Baril							16					0	2	
235		Pierre Valois							64	4	7			0	8	
236		Léon Lavigne		5	21				10	50				0	1	
237		Pierre Masse							5	25				0	1	
238		Joseph Masse							5	25				0	0	
239		Antoine Grandpré	4		25				100					0	2	
240		Michel Désy	6		19				114					0	1	
241		Do.	2		18				36					0	1	
242		Do.							15	80				0	2	
243		J. Bte. Brissette	1	5	17	5			26	25				0		
244		Pierre Didier, (*batture aux Rois*)	3		5				15					0	0	
245		J. Bte. Lecuier	1		1				1					0	0	1
246		Michel Désy, (*batture aux Rois*)			5				10					0	1	
247		Maxime Jourdie			18				54					0	0	
248		Michel Desy							11	20				0	2	1
249		Benoni Dandeneau	3		18				54					0	0	2
250		François X. Désy	3		18				54					0	1	0
251		Pierre Dedier	3		17	5			52	50				0	0	2
252		Hilaire Desy							68	9	10			0	11	
253		Antoine Grandpré							53	10				0	0	
254		Joseph Lavigne							65	5	12			0	11	3
255		Joseph Dandeneau							34	5	16			0	5	2
256		Do. (*batture*)							2	5	10			0	0	1
257		Gregoire Dandeneau							34	5	16			0	5	
258		Do. (*batture*)							2	5	10			0	0	1
259		Léon Farly	2		24				18					0	0	
260		Do. (*batture*)	2		1	3			3					0	0	1
261		Louis Farly	2		25				50					0	0	
262		Do. (*batture*)	2		1				2					0	0	1
263		François X. Désy							8	0	4			0	0	1
264		Do.							4							
		Do.	5	2	9	24			126					0	0	8

No. du Terrier.	NOMS DES CENSITAIRES.	ETENDUE DE LA CONCESSION OU DU TERRAIN POSSÉDÉ. FRONT. Arpents.	Perches.	Pieds.	PROFONDEUR. Arpents.	Perches.	Pieds.	SUPERFICIE. Arpents.	Perches.	Pieds.	Emplacements ou Lots à bâtir, ou pour d'autres fins que pour des fins agricoles. VALEUR. £ s. d.	Montant de la Rente Constituée à être payée par le Censitaire. £ s. d.	Voyez référence au bas.
	Concession l'Ile du Pads.— (Suite.)												
866	Alexis Guévremont	3			25			75				0 0 0½	
867	Antoine Courchêne	2			25			50				0 5 2½	
868	Henri Courchêne	1			25			25				0 2 8½	
869	Joseph Hérard	1	5		25			37	50			0 3 9½	
870	Joseph Courchêne, fils d'Antoine	1			25			25				0 2 8½	
871	Gilbert Hérard	1	5		25			37	50			0 6 3½	
872	Grégoire Dandeneau	1	7	9	26			45	50			0 1 10½	
873	Louis Valois	1	7	9	26			45	50			0 7 6	
874	Alexis Dandeneau	1	7	9	24			42				0 2 6	
875	Joseph Dandeneau	1	7	9	23			40	25			0 2 6	
876	Olivier Valois	1	5		20	5		30	75			0 8 6	
877	Pierre Valois	1	5		19	5		29	25			0 2 9½	
878	Jean Bte. Coutu	6			16	2		97	20			1 2 6	
879	Louis Valois	4			13	5		51				0 8 1	
880	Joseph Brissette, *compris une batture au front de sa terre.*							56				0 0 1	
	Concession l'Isle à l'Aigle ou Nid d'Aigle												
881	Jean Bte. Boucher							33				0 3 6	
882	Joseph Boucher							33				0 3 6	
883	Amable Dupuis	1	5		6			9				0 1 2	
884	Maxime Boucher							15				0 1 11	
885	Joseph Brulé	1			10			10				0 1 3	
886	Prospère Gladu		7	9	16			12				0 4 0	
887	Benoni Gladu	2			16			32				0 5 3	
888	Jean Bte Boucher		7	9	16			12				0 1 6	
889	Jacques Carpentier	1	5		16			24				0 3 0	
890	Vincent Marion	1			16			16				0 2 0	
891	Jean Bte. Coutu	1			17			17				0 2 1	
892	Héritiers J. Bte. Beauvillier	1	5		17			25	50			0 2 3½	
893	Joseph Boucher	1	5		18			27				0 5 10	
894	François X. Désy							28	50			0 2 7½	
895	Michel Désy							9	75			0 0 10½	
896	Louis Désy							9	75			0 0 10½	
897	Hilaire Désy							9	75			0 0 10½	

No. de référence.	No. du Terrier.	NOMS DES CENSITAIRES.	ÉTENDUE DE LA CONCESSION OU DU TERRAIN POSSÉDÉ — FRONT — Arpents	Perches	Pieds	PROFONDEUR — Arpents	Perches	Pieds	SUPERFICIE — Arpents	Perches	Pieds	Emplacements ou Lots à bâtir, ou pour d'autres fins que pour les fins agricoles. VALEUR	M[illegible]	[illegible]
												£ s. d.	£	[illegible]
		Concession l'Ile à l'Aigle ou Nid d'Aigle.—(Suite.)												
298		J. Bte. Langevin							1	2	12	.....	0	0 [illegible]
299		Simon Grégoire							10			.....	0	1 [illegible]
300		François Savoie							22			.....	0	2 [illegible]
301		Pierre Silvestre		5		15			7	50		.....	0	3 [illegible]
302		Joseph Morin		7	9	15			11	25		.....	0	1 [illegible]
303		Les Cardin	1	5		15			22	50		.....	0	2 [illegible]
304		Pierre Olivier		7	9	12			9			.....	0	1 [illegible]
305		——— Piché		2		18			3	60		.....	0	[illegible]
306		Les Belleville		4		10			4			.....	0	0 [illegible]
307		J. Bte. Chevalier		5		8			4			.....	0	[illegible]
308		Paul Plante							1	60		.....	0	0 [illegible]
309		Benoni Dandeneau							4			.....	0	0 [illegible]
310		Louis Dandeneau							4			.....	0	2 [illegible]
310*a*		Prospère Dandeneau							4			.....	0	2 [illegible]
311		Chs. Cornoyer							9			.....	0	1 [illegible]
312		Toussaint Plante							15			.....	0	1 [illegible]
313		Pierre Didier							4	9	9	.....	0	0 [illegible]
314		George Silvestre & autres							4			.....	0	0 [illegible]
315		Jacques Cardin							6			.....	0	0 [illegible]
316		Louis Silvestre							5			.....	0	0 [illegible]
317		Joseph Vilandré							2			.....	0	0 [illegible]
318		Pierre Guévremont							1			.....	0	2 [illegible]
319		Didas Guévremont							1			.....	0	2 [illegible]
320		Gilbert Guévremont							1			.....	0	0 [illegible]
321		Louis Guévremont							1			.....	0	2 [illegible]
322		J. Bte. Lafontaine							2			.....	0	2 [illegible]
323		Norbert Drinville							3	50		.....	0	0 [illegible]
324		Sifroie Grégoire							1	50		.....	0	0 [illegible]
325		Hyacinthe Farly							4			.....	0	0 [illegible]
326		J. Bte. Courchêne							4			.....	0	0 [illegible]
327		Alexis Plante							1	50		.....	0	0 [illegible]
328		Joseph Plante							1	50		.....	0	0 [illegible]
329		J. Bte. Désorcis		5		10			5			.....	0	0 [illegible]

No. de référence.	No. du Terrier.	NOMS DES CENSITAIRES.	ÉTENDUE DE LA CONCESSION OU DU TERRAIN POSSÉDÉ — LIGNE: Arpents.	Perches.	Pieds.	PROFONDEUR: Arpents.	Perches.	Pieds.	SUPERFICIE: Arpents.	Perches.	Pieds.	Emplacements ou Lots à bâtir, ou pour d'autres fins que pour des fins agricoles. VALEUR. £ s. d.	Montant de la Rente Constituée à être payée par le Censitaire. £ s. d.	Voyez référence au fols.
		Concession l'Ile à la Grenouille.												
330		Louis Valois							5				0 0 3	
331		Alexis Valois							3				0 0 4½	
332		Louis Farly							3				0 0 4½	
333		Narcisse Desrosier							2				0 0 2	
334		Les Gonneville							2				0 0 2	
335		Antoine Dandeneau							6	50			0 0 6½	
336		Joseph Dandeneau							6	50			0 0 6½	
337		Medard Crépeau							1				0 0 1½	
338		Alexandre Crépeau							1				0 0 1½	
339		Alexis Brissette							3				0 0 4½	
340		Paschal Drinville							2				0 0 2	
341		Joseph Dostaler							3				0 0 4½	
342		François Brissette							2				0 0 3½	
343		J. Bte. Grandpré							10				0 1 3	
344		Pierre Brissette							3				0 0 4½	
345		Pierre Cloutier							5				0 0 8	
346		Charles Belisle							1				0 0 1½	
347		Augustin Cabana							1				0 0 1½	
		Concession l'Ile St. Amand.												
348		Alexis Plante							3	50			0 0 4	
349		Charles Cornoyer							21				0 1 4¼	
350		Pierre Désorcis	1		9				9				0 3 6	
351		Louis Valois							3				0 0 3½	
352		Pierre Masse							34				0 4 3	
353		Pierre Valois							9	4			0 1 4½	
354		Charles Cornoyer							2				0 3 2	
355		Louis Valois							5				0 3 9	
356		Charles Cornoyer							4				0 1 0½	
												£	47 3 8¼	

PROVINCE DU CANADA,
BAS CANADA.

Je, soussigné, NORBERT DUMAS, un des commissaires en vertu de l'acte seigneurial de 1854, ... avoir fait, conformément à la loi, le présent cadastre des Fiefs Chicot et Dupads, etc. Et ... procédant à clore, comme je clos finalement, par les présentes, le dit cadastre, je fixe la valeur des divers droits et biens lucratifs des dits fiefs aux sommes suivantes, viz :

	$ cts
1°. Valeur des cens et rentes.....	3145 62
2°. Valeur des lods et ventes.....	3816 08
	$6961 70

Il n'y a aucuns autres droits ni biens lucratifs à estimer dans les dits fiefs, outre ceux ... raissent et qui sont énumérés ci-dessus.

De sorte que la valeur totale des dits fiefs se trouve être de la somme de six mille neuf cent ... et-une piastres et soixante-dix centins, à laquelle somme je la fixe.

Daté à l'Ile Dupads, ce 27 Janvier, 1858.

NORBERT DUMAS,
Commissaire.

PROVINCE DU CANADA,
BAS CANADA.

Je, soussigné, NORBERT DUMAS, un des commissaires en vertu de l'Acte Seigneurial Refondu, ... en triplicata et conformément à la loi, le présent cadastre abrégé de la partie des fiefs Chicot et Isle ... possédée par Norbert Hénault.

Les rentes constituées, payables au seigneur de cette partie des dits fiefs, par les ... d'icelle, et la valeur des droits casuels, pour l'abolition desquels une indemnité est accordée ... vernement de cette Province, au dit seigneur, pour le rachat du droit de lods et ventes, sont ... apparaissent au présent cadastre.

De plus les droits de la couronne, dans cette partie des dits fiefs, consistent dans le droit de ... lequel droit de quint est computé en formant une année commune sur le quint accru dans le Bas ... pendant les vingt-cinq années immédiatement antérieures à la passation de l'acte seigneurial de 1854 ... réparti sur la susdite partie des dits fiefs, en vertu des dispositions du dit acte, et se monte à une ... annuelle de cinq piastres et vingt-deux centins..... $5 22

Et en foi de tout ce que dessus j'ai signé.

Montréal, 24 Janvier, 1861.

Commissaire sous l'Acte Seigneurial Refon...

No. 37.

CANADA, B. C.

Procédés sous l'Acte Seigneurial de 1854 et ses amendements.

CADASTRE ABRÉGÉ

DE LA PARTIE DES

FIEFS CHICOT ET ISLE DU PADS,

POSSÉDÉE PAR ISAIE BRISSETTE dit COURCHÊNE, Ecuyer

Fait le 24 Janvier, 1861, par NORBERT DUMAS, Ecuyer, Commissaire.

No. Lots	NOMS DES CENSITAIRES	ÉTENDUE DE LA CONCESSION OU DU TERREAU POSSÉDÉ. Front	Profondeur	Superficie	Lods et ventes, et autres droits casuels dus par les Censitaires	Cens et rentes dus par les Censitaires
		arp. perch.	arp. perch.	arp. perch.	£ s. d.	£ s. d.
	Concessions St. Jean et York.					
4	Maxime Bérard	3	17	51	.....	0 2 2
2	Norbert Rouleau	3	10	30	.....	0 1 3
3	Do.	1	40	40	.....	0 2 6
4	Henri Henault			23	.....	0 1 5
5	Antoine Allard			34 50	.....	0 1 10
6	Henri Henault			23	.....	0 1 5
	Concession Ste. Thérèse.					
7	Joseph Dostuler	2	16	32	.....	0 1 9
8	Norbert Rouleau	1	16	16	.....	0 0 8
9	Joseph Bérard			8 40	.....	0 0 6½
10	Antoine Brissette Courchêne (Cousin)	7	16	11 20	.....	0 0 9
11	Xav. Brissette Courchêne			2	.....	0 0 3
12	Isaie et Pierre Brissette Courchêne	2	16	32	.....	0 0 0½
	Concession Chenal du Nord.					
13	Paul Lavallée			10 50	.....	0 0 8
14	Antoine Brissette Courchêne (Cousin)	7	40	28	.....	0 1 11
15	Xavier Brissette Courchêne			12	.....	0 0 6½
16	Antoine Brissette Courchêne			7 20	.....	0 0 0½
17	Louis Valois	4	35	14	.....	0 0 8
18	Joseph Brissette Courchêne	4	35	14	.....	0 0 8
19	Michel Grandpré	1 6	27	43 20	.....	0 1 3
20	Isidore Bourret			21 50	.....	0 1 9
21	Pierre et Isaïe Brissette Courchêne	5	20	10	.....	0 0 0½
	Concession Ile du Pads.					
22	Jos. Brissette Courchêne	4	28	11 20	.....	0 0 0½
23	Isaïe Brissette Courchêne	4	30	12	.....	0 0 0½
24	Pierre Brissette dit Courchêne	4	30	12	.....	0 0 0½
25	Joseph Hérard	5	28	14	.....	0 0 0½
26	Gilbert Hérard	2	28	5 60	.....	0 0 0½

No. de référence.	No. du Terrier.	NOMS DES CENSITAIRES.	ETENDUE DE LA CONCESSION OU DU TERRAIN POSSÉDÉ. FRONT. Arpents	Perches	Pieds.	PROFONDEUR. Arpents	Perches	Pieds.	SUPERFICIE. Arpents	Perches	Pieds.	Emplacements ou Lots à bâtir, ou pour d'autres fins que pour des fins agricoles. VALEUR.	Montant des Rentes.
		Concession Ile du Pads.—(Suite.)										£ s. d.	£ s. d.
27		Ant. Brissette Courchêne							5	25			0 0 6
28		Louis Valois		7		28			19	60			0 2 11
29		Olivier Bérard	1			28			28				0 4 —
30		Ant. Brissette Courchêne							19				0 1 9
31		Hythe. Brissette Courchêne	1	3		28			36	40			0 3 1
32		Ant. Brissette Courchêne, fils.	1	8		18			32	40			0 2 2
33		Hythe. Brissette Courchêne							19	80			0 1 10
		Concession Nid D'Aigle.											
34		Edouard Paul							6				0 0 4½
35		Elzéar Plante							6				0 0 4½
36		Paul Plante		7	9	10			7	50			0 1 0
37		Joseph Vilandré							3				0 0 3
38		J. Bte. Moreau et Jos. Plante		2	9	10			2	50			0 0 1
39		Ant. Brissette Courchêne et frères							12				0 0 9
40		J. Bte. Cazabon							3				0 1 6
													£2 1 8

PROVINCE DU CANADA,
BAS CANADA.

Je, soussigné, NORBERT DUMAS, un des commissaires en vertu de l'acte seigneurial de 1854, ce fesavoir fait, conformément à la loi, le présent cadastre des Fiefs Chicot et Isle du Pads, etc. Et maintenant procédant à clore, comme je clos finalement, par les présentes, le dit cadastre, je fixe la valeur totale des divers droits et biens lucratifs des dits Fiefs aux sommes suivantes, viz :

1o. Valeur des cens et rentes	138 87
2o. Valeur des lods et ventes	254 16
	$393 03

Il n'y a aucuns autres droits ni biens lucratifs à estimer dans les dits Fiefs, outre ceux qui apparaissent et qui sont énumérés ci-dessus.

De sorte que la valeur totale des dits Fiefs se trouve être de la somme de trois cent quatre-vingt-treize piastres et trois centins, à laquelle somme je la fixe.

Daté à l'Ile du Pads, ce 27 Janvier, 1858.

NORBERT DUMAS,
Commissaire.

Province du Canada,
Bas Canada.

Je, soussigné, NORBERT DUMAS, un des Commissaires en vertu de l'Acte Seigneurial Refondu, ai fait, en triplicata et conformément à la loi, le présent cadastre abrégé de la partie des fiefs Chicot et Isle du Pads, possédée par Isaïe Brissette dit Courchêne.

Les rentes constituées, payables au Seigneur de cette partie des dits fiefs, par les Censitaires d'icelle, et la valeur des droits casuels, pour l'abolition desquels une indemnité est accordée, par le Gouvernement de cette Province, au dit Seigneur, pour le rachat du droit de lods et ventes, sont celles qui apparaissent au présent Cadastre.

De plus les droits de la Couronne, dans cette partie des dits fiefs, consistent dans le droit de Quint, lequel droit de Quint est computé, en formant une année commune sur le Quint accru dans le Bas Canada, pendant les vingt-cinq années immédiatement antérieures à la passation de l'Acte Seigneurial de 1854, et réparti sur la susdite partie des dits fiefs, en vertu des dispositions du dit acte, et se monte à une somme annuelle de vingt-neuf centins..... $00 29

Et en foi de tout ce que dessus j'ai signé.

Montréal, 24 Janvier, 1861.

Commissaire sous l'Acte Seigneurial Refondu.

QUÉBEC:

Imprimé par STEWART DERBISHIRE et GEORGE DESBARATS, Imprimeur de Sa Très-Excellente Majesté la Reine.

1861

No. 38.

CANADA, B. C.

Procédés sous l'Acte Seigneurial de 1854 et ses amendements.

CADASTRE ABRÉGÉ

DE LA

SEIGNEURIE DE CLAUSS,

POSSÉDÉE PAR ANDREW HERON, Ecuyer, pour $\frac{7}{12}$
" MADAME WILLIAM STEWART, " $\frac{1}{12}$
" MADEMOISELLE A. M. GEALE, " $\frac{1}{12}$
" MADAME C. A. M. LYONS, " $\frac{3}{12}$

Fait le 24 Janvier, 1861, par NORBERT DUMAS, Ecuyer, Commissaire.

INDEX DES CONCESSIONS, ETC.,

AU

CADASTRE ABRÉGÉ

DE LA

SEIGNEURIE DE CLAUSS.

PAGE.

Concession du Sud de la Rivière Ste. Marie, Paroisse St. Janvier..... 3

Concession du Nord de la Rivière Ste. Marie, Paroisse St. Janvier..... 5

Concession de la Côte St. Pierre, Paroisse St. Janvier..... 7

Concession de la Côte St. Louis, Paroisse Ste. Thérèse 8

Concession du Côteau St. Louis, Paroisse Ste. Thérèse 9

Concession de la Grande Ligne, Paroisse Ste. Thérèse..... 10

Concession de la Côte de Blainville, Paroisse Ste. Thérèse 12

Concession du Bas Ste. Thérèse, Paroisse Ste. Thérèse 13

ERRATA.

No. de référence.	NATURE DE L'ERREUR.				
233	Nom.....	*au lieu de*	Lamure.....	*lisez*	Lemur
358	Rente constituée.....	"	£0 11 11¼.....	"	£0 0 11¼
375	Nom.....	"	Lanergan.....	"	Laneragan
472	Do.	"	Lanergan.....	"	Laneragan
475	Do.	"	Lanergan.....	"	Laneragan
497	Superficie	"	½ arpent.....	"	1 arpent

No. de référence.	NOMS DES CENSITAIRES.	ÉTENDUE DE LA CONCESSION OU DU TERRAIN POSSÉDÉ. FRONT. Arpents	Perches	Pieds	PROFONDEUR. Arpents	Perches	Pieds	SUPERFICIE. Arpents	Perches	Pieds	Emplacements ou Lots à bâtir, ou pour d'autres fins que pour des fins agricoles. VALEUR.	Montant de la Rente Constituée à être payée par le Censitaire.	REMARQUES.
	Con. du Sud de la Rivière Ste. Marie. Paroisse St. Janvier.										£ s. d.	£ s. d.	
1	Narcisse Labelle	3			20			60			.....	0 11 3	
2	Louis Paquet, père	1			20			20			.....	0 3 9	
3	Louis Paquet, fils		5		20			10			.....	0 1 10½	
4	Edouard Paquet		5		20			10			.....	0 1 10½	
5	Paul Desjardins	1			20			20			.....	0 3 9	
6	Do.	1			20			20			.....	0 3 9	
7	Isaac Hébert	1			15			15			.....	0 2 9	
8	Philibert Desjardins	1			15			15			.....	0 2 9	
9	Joseph Chartrand	2			20			40			.....	0 7 6	
10	Guillaume Alarie, fils	1			20			20			.....	0 3 9	
11	Guillaume Alarie, père	1			20			20			.....	0 3 9	
12	Olivier Alarie	1			20			20			.....	0 3 9	
13	Antoine Courcelles	1	5		20			30			.....	0 5 7½	
14	Michel Godard	1	5		20			30			.....	0 5 7½	
15	Guillaume Alarie	3			20			60			.....	0 11 3	
16	Jean Bte. Quéry	3			20			60			.....	0 11 3	
17	Narcisse Truchon	1	5		20			30			.....	0 5 7½	
18	Antoine Munro	1	5		20			30			.....	0 5 7½	
19	André Gladu	1	5		20			30			.....	0 5 7½	
20	Moïse Derouin	1	5		20			30			.....	0 5 7½	
21	Mathieu Gilmour, fils	1	5		20			30			.....	0 5 7½	
22	John Gilmour	1	5		20			30			.....	0 5 7½	
23	Antoine Forget	3			20			60			.....	0 11 3	
24	François Desroches	1	5		20			30			.....	0 5 7½	
25	Philippe Gladu	3			20			60			.....	0 11 3	
26	Joseph Nantel	1	5		20			30			.....	0 5 7½	
27	Olivier Guenette	3			20			60			.....	0 11 3	
28	Paul Desjardins	1			20			20			.....	0 3 9	
29	Joseph Chartrand	1			20			20			.....	0 3 9	
30	George Chartrand	1			20			20			.....	0 3 9	
31	Mathieu Gilmour, fils	1	5		20			30			.....	0 5 7½	
32	Jean Godard	3			20			60			.....	0 11 3	
33	François X. Renaud	1	5		20			30			.....	0 5 7½	
34	Joseph Derouin	1	5		40			60			.....	0 11 3	
35	Olivier Guenette	3			20			60			.....	0 11 3	
36	Joseph Bélisle	3			20			60			.....	0 11 3	

N.o de référence.	NOMS DES CENSITAIRES.	ETENDUE DE LA CONCESSION OU DU TERRAIN POSSÉDÉ — FRONT. Arpents.	Perches.	Pieds.	PROFONDEUR. Arpents.	Perches.	Pieds.	SUPERFICIE. Arpents.	Perches.	Pieds.	Emplacements ou Lots à bâtir, ou pour d'autres fins que pour des fins agricoles. VALEUR. £ s. d.	Montant de la Rente Constituée à être payée par le Censitaire. £ s. d.
	Concession du Sud de la Rivière Ste. Marie. Paroisse St. Janvier.—(Suite.)											
37	Paul Paquet	3			20			60				0 11 3
38	Jean Bte. Hamel	3			20			60				0 11 3
39	Joseph Godard	3			20			60				0 11 3
40	Joseph Roture dit Bélisle	3			20			60				0 11 3
41	Louis Ouellet	3			35			105				0 16 5
42	John Gilmour	3			20			60				0 11 3
43	Mathieu Gilmour, fils	3			3			9				0 1 8½
44	John Gilmour	3			20			60				0 11 3
45	Jean Bte. Godard	2			20			40				0 7 6
46	Edouard Limoges	1			20			20				0 3 9
47	Jacques Vaillancourt	3			20			60				0 11 3
48	Antoine Munro	3			20			60				0 11 3
49	Jean Bte. Fournel	3			20			60				0 11 3
50	Guillaume Alarie, fils	3			20			60				0 11 3
51	Antoine Courcelles	3			20			60				0 11 3
52	Joseph Chartrand	3			20			60				0 11 3
53	Do.	3			20			60				0 11 3
54	Do.							9				0 1 8½
55	Laurent Jasmin	3			20			60				0 11 3
56	Pierre Forget	3			20			60				0 11 3
57	Hilaire Montigny	3			20			60				0 11 3
58	Jean Bte. Paquet	3			20			60				0 11 3
59	Joseph Forget	2			20			40				0 7 6
60	Do.	2			20			40				0 7 6
61	Hospice Imbault	3			20			60				0 11 3
62	Joseph Lachance	3			20			60				0 11 3
63	Louis Deronin	3			20			60				0 11 3
64	François Cusson	3			20			60				0 11 3
65	François Caron	3			20			60				0 11 3
66	Charles Labelle	3			17			51				0 9 6½
67	Narcisse St. Jean	3			3			9				0 1 8½
68	Antoine Renaud	3			15			45				0 8 9
69	Joseph Etier							7	50			0 2 5½
70	Do.							½			20 0 0	0 0 0½
71	Régis Monette							¼			75 0 0	0 0 0½
72	Amable Lemay							⅛			25 0 0	0 0 0½

No. de référence	NOMS DES CENSITAIRES.	ÉTENDUE DE LA CONCESSION OU DU TERRAIN POSSÉDÉ. FRONT Arpents	Perches	Pieds.	PROFONDEUR Arpents	Perches	Pieds.	SUPERFICIE Arpents	Perches	Pieds	Emplacements en Lots à bâtir, ou pour d'autres fins que pour des fins agricoles. VALEUR. £ s. d.	Montant de la Rente Constituée à être payée par le Censitaire. £ s. d.	RÉSERVES.
	Concession du Sud de la Rivière Ste. Marie. Paroisse St. Janvier.—(Suite.)												
73	Eusèbe Matte							½			50 0 0	0 0 0¼	
74	Gédéon Guertin							½			50 0 0	0 0 0¼	
75	Octave Renaud										50 0 0	0 0 0¼	
76	Joseph Pineau							½			12 0 0	0 0 0¼	
77	J. Bte. Labelle							½			60 0 0	0 0 0¼	
78	Joseph Limoges	3		20				60				0 11 3	
79	Laurent Jasmin	3		20				60				0 11 3	
80	Jean Bte. Hamel	1	5	20				30				0 5 7½	
	Con. du Nord de la Rivière Ste. Marie. Paroisse St. Janvier.												
81	Jean Bte. Hamel	3		20				60				0 11 3	
82	Do.	1	5	20				30				0 5 7½	
83	Do.	3		20				40				0 7 10¾	
84	Louis Hamel	1	5	20				30				0 5 7½	
85	Do.	3		20				60				0 11 3	
86	Philippe Gladu	3		13	5			10	50			0 2 10	
87	Jean Bte. Forget	1		3				3				0 0 6¾	
88	Do.	1		5				5				0 0 11¼	
89	J. Bte. Forget et Héritiers Pineau	1		2				2				0 0 4¾	
90	Charles Desroches		5		2			1				0 0 2¼	
91	Jean Bte. Hamel	1		1				1				0 0 9	
92	Jean Bte. Hamel, fils	1		3				3				0 2 3¼	
93	Jean Bte. Godard	1	5	20				30				0 5 7½	
94	François Desroches	1	5	20				30				0 5 7½	
95	Do.	3		4				12				0 2 2¾	
96	François Desroches, fils	3		30				90				0 12 2½	
97	Mathieu Gilmour, fils	3		20				60				0 8 6½	
98	Jean Godard	3		40				120				0 17 1	
99	Joseph Desjardins	3		38				114				1 1 6¼	
100	André Gladu							100				0 13 4	
101	Moïse Deroulin	3		30				90				0 11 6	
102	Do.	3		5				15				0 0 7	
103	Joseph Deroulin										75	0 0 1½	
104	Francis Scott	6		20				120				0 11 8	
105	Joseph Desjardins	3		20				60				0 5 10	

No. de référence.	NOMS DES CENSITAIRES.	ETENDUE DE LA CONCESSION OU DU TERRAIN POSSÉDÉ — FRONT. Arpents	Perches	Pieds	PROFONDEUR. Arpents	Perches	Pieds	SUPERFICIE. Arpents	Perches	Pieds	Emplacements ou Lots à bâtir, ou pour d'autres fins que pour des fins agricoles — VALEUR. £ s. d.	Montant de Rente Constituée à cette époque par Cens et	Rentes £ s. d.
	Concession du Nord de la Rivière Ste. Marie. Paroisse St. Janvier.—(Suite.)												
106	Guillaume Alarie	1	5	20				30				0	5 7½
107	Joseph Desjardins	1	5	20				30				0	5 7½
108	Guillaume Alarie	3		30				90				0	16 10
109	Antoine Roture, fils		3	13½	3			11	20	162		0	1 1
110	Cyrille Roture	2	2	9	30			67	50			0	7 10
111	Pierre Gascon		3	13½	3			11	20	162		0	1 1
112	Michel Godard	3			30			90				0	16 10½
113	Jacques Forget	3			30			90				0	16 10½
114	Joseph Montigny	1			20			20				0	3 9
115	Michel Godard	2			20			40				0	7 6
116	Pierre Forget	3			30			90				0	16 10½
117	Antoine Forget	3			30			90				0	16 10½
118	Antoine Limoges	3			30			90				0	16 10½
119	Jacques Vaillancourt	2	5		30			75				0	11 1
120	Hilaire Montigny	1	5		30			45				0	7 9
121	Joseph Nicolas Forget	1	5		30			45				0	9 2½
122	Joseph Desjardins		5		30			15				0	2 2
123	Régis Desjardins	1			30			30				0	4 3
124	Do.	3			30			90				0	11 3
125	Antoine Limoges	3			20			60				0	11 3
126	Antoine Duplessis	3			20			60				0	11 3
127	Damase Spenard	3			20			60				0	11 3
128	Frs. Xavier Maillé	3			19			57				0	10 8½
129	François Caron							½			35 0 0	0	0 2½
130	Grégoire Lauzon							54	25			0	10 8
131	François Renaud							¼			30 0 0	0	0 0½
132	Pierre Guimond							⅛			30 0 0	0	0 0½
133	Jean Bte. Labelle							¼			30 0 0	0	0 0½
134	François Labelle							¾			100 0 0	0	0 0½
135	Do.							¼			15 0 0	0	0 0½
136	Do.							¼			15 0 0	0	0 0½
137	Jean Bte. Duquet							¼			60 0 0	0	0 0½
138	Paul Prévost							¼			150 0 0	0	0 0½
139	Jacques Vaillancourt							¼			40 0 0	0	0 0½
140	Narcisse St. Jean							¼			150 0 0	0	0 0½
141	Timothée Monette							¼			75 0 0	0	0 0½

No. de référence	NOMS DES CENSITAIRES.	ÉTENDUE DE LA CONCESSION OU DU TERRAIN POSSÉDÉ. FRONT.	PROFONDEUR.	SUPERFICIE.	Emplacements ou Lots à bâtir, ou pour d'autres fins que pour des fins agricoles VALEUR.	Montant de la Rente Constituée à être payée par le Censitaire.	REMARQUES.
		Arpents. Perches.	Arpents. Perches.	Arpents. Perches.	£ s. d.	£ s. d.	
	Concession du Nord de la Rivière Ste. Marie. Paroisse St. Janvier.—(Suite.)						
142	Jean Marie Forget			¼	75 0 0	0 0 0½	
143	Louis Desloriers		90 116		180 0 0	0 0 0¾	
144	Jean Bte. Filiatrault		39 116		39 0 0	0 0 0½	
145	Moise Chartrand		39 116		30 0 0	0 0 0½	
146	Do.		15 116		35 0 0	0 0 0½	
147	Joseph Nantel		15 116		36 0 0	0 0 0½	
148	Louis Derouin		15 116		30 0 0	0 0 0½	
149	Narcisse Labelle	1	2 3 9	2 75		0 0 7	
	Concession de la Côte St. Pierre. Paroisse St. Janvier.						
150	Jean Bte. Nantel			51 50		1 6 2½	
151	Joseph Girard			1		0 0 2¾	
152	Héritiers J. Bte. Renaud			2		0 0 4¾	
153	Stanislas Montigny	3	9	27		0 5 7½	
154	Antoine Gascon			2		0 0 4¾	
155	Do.	1 5	9	13 50		0 1 8½	
156	Louis A. Gascon	3	18	54		0 11 3	
157	Joseph Desjardins	3	8	24		0 3 9	
158	Veuve J. Bte. Trudeau	1 5	10	15		0 1 8½	
159	Jean Bte. Pelletier	3	20	60		0 10 9	
160	——Menéclier			1 50		0 0 3¼	
161	Joseph Trudel			½	50 0 0	0 0 1¾	
162	Augustin Labelle			2		0 0 4¾	
163	Veuve Jean Brunette			½	8 0 0	0 0 1¾	
164	Luc Prévost	3	19 5	58 50		0 10 11	
165	Etienne Derouin	3	3	9		0 1 9¼	
166	Adolphe Diotte			2 50		0 0 5¾	
167	Joseph Gladu			20		0 3 9	
168	Do.			50		0 0 1¾	
169	Héritiers James Jordan			50		0 0 1¾	
170	André Coursol	1	3 5	3 50		0 1 0½	
171	Do.	1	4	4		0 1 5½	
172	Pierre Célestin Pilon	3	20	60		0 11 3	
173	Pierre Thérien			33		0 5 9	
174	Do.			15		0 4 0	
175	Philippe Gladu	3	20	60		0 3 9½	

No. de référence.	NOMS DES CENSITAIRES.	ETENDUE DE LA CONCESSION OU DU TERRAIN POSSÉDÉ. FRONT. Arpents	Perches	Pieds.	PROFONDEUR. Arpents	Perches	Pieds.	SUPERFICIE. Arpents	Perches	Pieds.	Emplacements ou Lots à bâtir, ou pour d'autres fins que pour des fins agricoles. VALEUR. £ s. d.	Montant de la Rente Constituée à être payée par le Censitaire £ s. d.
	Con. de la Côte St. Pierre. Paroisse St. Jauvier.—(Suite.)											
176	Pierre Thérien	2	5		20			50				0 9 8
177	Léon Forget	2			20			40				0 7 6
178	Moise Hamel	3			20			60				0 10 7
179	Do.	1	5		20			30				0 5 0
180	Louis Deronin	3			20			60				0 11 3
181	Louis Desormeau							30				0 5 7
182	Pierre Thérien							18				0 3 0
183	Joseph Guenette							57				0 11 0
184	Joseph Prévost	3			14			42				0 7 10½
185	Pierre Thérien							13				0 2 3½
	Concession de la Côte St. Louis. Paroisse Ste. Thérèse.											
186	Simon Viau		5		20			10				0 1 10½
187	Jérôme Lavoie		5		20			10				0 1 10½
188	François Labelle	1			20			20				0 3 10
189	Augustin Matte	2			20			40				0 5 8
190	Antoine Marsan		5		15			7	50			0 1 5½
191	John Oswald	3			20			60				0 11 3
192	François Poitevin		5		20			10				0 1 10½
193	François Pesant	1	5		20			30				0 5 7½
194	Pierre Vaillancourt		5		20			10				0 1 10½
195	Charles Thibault	3			20			60				0 11 3
196	Charles Gravel	3			10			30				0 5 7½
197	Do.	1			11			11				0 2 1
198	Do.	3			20			60				0 11 3
199	Dme. Vve. Paul Filiatrault	2			23			46				0 9 4½
200	Veuve Jean Godard		5		2			1				0 0 2½
201	Eustache Proulx	3			19¾			59				0 11 3
202	Marcel Payette	3			14			42				0 9 4
203	François Bertrand	3			20			60				0 11 3
204	Philibert Matte	4			20			80				0 15 0
205	John Orr	12			12			144				1 9 1½
206	James Orr	12			15			180				1 18 1
207	Louis Hotte		2	9	20			5				0 0 11¼
208	Do.		2	9	20			5				0 0 11¼
209	William Wright	3			18			54				0 10 3

No. de référence	NOMS DES CENSITAIRES.	ÉTENDUE DE LA CONCESSION OU DU TERRAIN POSSÉDÉ. FRONT. Arpents.	Perches.	Pieds.	PROFONDEUR. Arpents.	Perches.	Pieds.	SUPERFICIE. Arpents.	Perches.	Pieds.	Emplacements ou Lots à bâtir, ou pour d'autres fins que pour des fins agricoles. VALEUR £ s. d.	Montant de la Rente Constituée à être payé par le Censitaire. £ s. d.	REMARQUES.
	Con. de la Côte St. Louis Paroisse Ste. Thérèse.—(Suite.)												
210	William Wright	9			20			180				1 13 6	
211	Jean Bte. Dufour	1			20			20				0 3 9	
212	Amable Thibault	3			20			60				0 11 3	
213	Do.	1			20			20				0 3 9	
214	Thomas Piché	3			26	5		79	50			0 15 0	
215	Vital Aubin	1	5		20			30				0 5 7½	
216	Paul Joly	1			20			20				0 3 9	
217	Jean Marie Godard	1			20			20				0 3 9	
218	Héritiers J. Bte. Deschambault		5		20			10				0 1 10½	
219	Antoine Desjardins	3			20			60				0 11 3	
220	David Mathieu	1			14			14				0 2 8	
221	Paul Rollin	3			20			60				0 11 3	
222	George H. Monk	3			20			60				0 11 3	
223	Alpheus Kempton	1			40			160				1 10 0	
224	François Paré	3			5			15				0 2 9¾	
225	Do.		2	9	20			5				0 0 11¼	
226	Veuve Frs. Prévost	1			20			20				0 3 9	
227	François Desjardins	3			20			60				0 11 3	
228	Augustin Dazé, fils		5		20			10				0 1 10½	
229	Augustin Dazé, père	2	5		20			50				0 9 4½	
230	Vincent Lacombe	1			20			20				0 3 9	
231	Joseph Dubreuil		5		20			10				0 1 10½	
232	Do.		5		20			10				0 1 10½	
233	Bazile Lamure		7	9	16			12				0 2 4¾	
234	Timothée Hotte	1			20			20				0 3 9	
235	François Boucher		5		20			10				0 1 10½	
236	Jérôme Lavoie		5		20			10				0 1 10½	
237	Pierre Gauthier	1			20			20				0 3 9	
238	François Labelle	2			11			22				0 4 1¾	
239	Augustin Beaulieu	1			20			20				0 3 9	
240	Eusèbe Etier	2			20			40				0 7 6	
241	Jean Lavoie		5		20			10				0 1 10½	
242	Jean Brunet		5		20			10				0 1 10½	
243	Félix Gravel	3			20			60				0 11 3	
244	Jean Bte. Debien		5		10			5				0 0 11¼	
245	François Régis Prévost	1			20			20				0 3 9	

No. de référence	NOMS DES CENSITAIRES.	ÉTENDUE DE LA CONCESSION OU DU TERRAIN POSSÉDÉ						Emplacements en Lots d'un arpent ou pour d'autres lots que 100 dans les Arrondissements	Montant de la Rente Constituée au taux de Cinq pour Cent
		Arpents	Perches	Pieds	Arpents	Perches	Pieds	Arpents	
	Con. de la Côte St. Louis. Paroisse Ste Therese.—(Suite.)							£ s. d.	£ s. d.
246	François P. Charbonneau		2	15	20	5	60	246	0 0 8
247	Joseph Valiquet		5		20	10			0 1 10
248	Pierre Cloutier		5		20	10			0 1 10
249	Charles Desjardins		5		20	10			0 1 10
250	Jean Bte. Seers		5		18	9			0 1 8
251	François Charbonneau		3		20	60			0 11 3
252	Luc Vannier		1		20	20			0 3 6
253	François Charbonneau		5		20	10			0 1 10
254	David Constant		1		11	11			0 2 2
255	François Labelle		1		20	20			0 3 9
256	François Etier		5		20	10			0 1 10
257	Louis Etier		5		20	10			0 1 10
	Concession du Coteau St. Louis. Paroisse Ste. Therese.								
258	Antoine Touchette, fils		2	9	20	5			0 0 11
259	Do.		5		20	10			0 1 10
260	Antoine Touchette, père		1		20	20			0 3 9
261	Veuve Louis Brunette		7	9	20	15			0 2 9
262	Jean-Bte. Delorin		2		20	5			0 0 7
263	François Brunette		5		20	10			0 1 10
264	Xavier Boyer		7	9	20	15			0 2 9
265	Augustin Barette		2		15	30			0 5 7
266	Jean-Bte. Beautron		7	9	10	7	50		0 1 7
267	Louis Beautron, dit Major		8		20	16	60	246	0 3 0
268	François Belanger		1		20	20			0 3 9
269	Narcisse Belanger		1		20	20			0 3 9
270	Jean-Bte. Charbonneau		1		20	20			0 3 9
271	Joseph Charbonneau		5		20	10			0 1 10
272	Jean-Bte. Charbonneau		5		20	10			0 1 10
273	Paul Charbonneau		1		20	20			0 3 9
274	[illegible] Charbonneau		1		20	20			0 3 9
275	[illegible]		1		20	20			0 3 9
276	[illegible]		5		10	5			0 0 11
277	[illegible]		5		[illegible]	10			0 1 10
278	[illegible]		5		[illegible]	10			0 1 10
279	Pierre [illegible]		1		40	40			0 7 6

No. de Référence	NOMS DES CENSITAIRES.	ÉTENDUE DE LA CONCESSION OU DU TERRAIN POSSÉDÉ. Arpents	Perches	Pieds	Arpents	Perches	Pieds	Arpents	Perches	Pieds	Emplacements ou Lots à bâtir, depuis [illegible]	Montant de la Rente Constituée [illegible] par le Censitaire.	REMARQUES.
	Con. du Côteau St. Louis. Paroisse Ste. Thérèse.—(Suite.)										£ s. d.	£. s. d.	
280	Michel Cadieux	1			20			20			.....	0 3 9	
281	Paul Cousineau	2			20			10			.....	0 7 6	
282	John Oswald		5		20			10			.....	0 1 10½	
283	Martin Gratton		5		20			10			.....	0 1 10½	
284	George Labelle		3	13	20			7	10	144	.....	0 1 3½	
285	Hyacinthe Vannier	1			16	7	9	16	70	162	.....	0 3 2	
286	Joseph Gravel		5		10			5			.....	0 0 11¼	
287	François Dufresne		7	9	20			15			.....	0 2 9	
288	Jean Bte. Paré		5		20			10			.....	0 1 10½	
289	Paul Cousineau		5		20			10			.....	0 1 10½	
290	Michel Légaré	2			20			40			.....	0 7 6	
291	Pierre Labelle	1			20			20			.....	0 3 9	
292	Michel Légaré	1			20			20			.....	0 3 9	
293	Simon Drapeau	1	5		20			30			.....	0 5 7½	
294	Jacques Desnoyers		5		20			10			.....	0 1 10½	
295	Joseph Desnoyers	1			33			33			.....	0 2 10	
296	Martin Champigny				20			20			.....	0 3 9	
297	Guillaume Gravel	1			20			20			.....	0 3 9	
298	Jean Bte. Léonard		5		20			10			.....	0 1 0	
299	Joseph Paquet		2	9	20			5			.....	0 0 11¼	
300	Do.		6		7			1	20		.....	0 0 8	
301	Charles Leclaire		5		20			10			.....	0 1 10½	
302	François [illegible]	2			11			22			.....	0 4 2¾	
303	Augustin Légaré	2			20			40			.....	0 7 6	
304	Do.	2			9			18			.....	0 3 5	
305	Edouard Turcot	1	5		20			[illegible]			.....	0 5 7½	
306	John [illegible]ergan	3			10			[illegible]			.....	0 2 6	
307	Joseph Cadieux		5		20			10			.....	0 1 10½	
308	Joseph Cousineau	1			20			20			.....	0 3 9	
309	Joseph Chalifoux	1			20			20			.....	0 3 9	
310	Paul Desjardins	1			20			20			.....	0 3 9	
311	Emmanuel Filiatrault	1	2	9	20			25			.....	0 4 8¼	
312	Louis Fleurant		5		20			10			.....	0 1 10½	
313	Joseph Gravel	1	2	9	20			25			.....	0 4 8¼	
314	Sévère Gratton		5		20			10			.....	0 1 10½	
315	Frs. Xavier Gratton	1			20			20			.....	0 3 9	

No. de référence.	NOMS DES CENSITAIRES.	ÉTENDUE DE LA CONCESSION OU DU TERRAIN POSSÉDÉ. FRONT. Arpents.	Perches.	Pieds.	PROFONDEUR. Arpents.	Perches.	Pieds.	SUPERFICIE. Arpents.	Perches.	Pieds.	Emplacements ou Lots à bâtir, ou pour d'autres fins que pour des fins agricoles. VALEUR. £ s. d.	Montant de la Rente Constituée à être payée par le Censitaire. £ s. d.
	Con. du Côteau St. Louis Paroisse Ste. Thérèse.—(Suite.)											
316	Frs. Xavier Gratton	1			20			20				0 3 9
317	Joseph Grenier	3			20			60				0 11 3
318	Sévère Hardy	1	5		20			30				0 4 6¼
319	Do.	1			6	2		6	20			0 0 3½
320	Toussaint Labelle		5		13	8		6	90			0 1 0½
321	Séraphin Hardy	1	5		20			30				0 11 1½
322	Do.	1			20			20				0 2 5½
323	Veuve John Hethrick	1			35			35				0 2 10½
324	Simon Hotte, fils		5		20			10				0 1 10½
325	Simon Hotte, père		5		15			7	50			0 1 5¼
326	Joseph Jubinville		5		20			10				0 1 10½
327	Janvier Hardy		5		40			20				0 2 8½
328	Martin Hardy	1	5		40			60				0 7 8
329	François Labonté	2			11			22				0 2 5½
330	Médard Labelle		5		20			10				0 1 10½
331	Do.		5		20			10				0 2 1½
332	George Labelle			67	20		74	7	80	180		0 1 3½
333	Xavier Limoges	1			20			20				0 3 9
334	Toussaint Labelle	1			28			28				0 4 9
335	Do.	1	5		40			60				0 6 5
336	Stanislas Lavoie	1			20			20				0 3 9
337	Noël Laurent		5		20			10				0 1 10½
338	Jean Bte. Léonard		5		20			10				0 1 10½
339	Joseph Lachaine	1			20			20				0 1 11½
340	Do.		5		20			10				0 1 10½
341	Jérémie Legault		5		20			10				0 1 10½
342	Léon Leclaire	2	5		20			50				0 9 1½
343	George Lauzon		5		20			10				0 1 10½
344	Raphaël Labelle	1			20			20				0 3 9
345	François Labelle		5		20			10				0 1 10½
346	Paul Labelle	1			20			20				0 3 9
347	Felix Limoges		5		20			10				0 1 10½
348	François Meunier	1			20			20				0 3 9
349	Jean Bte. Meunier	1			20			20				0 3 9
350	Paul Ouimet		5		20			10				0 1 10½
351	François Ouimet		5		20			10				0 1 10½

No. de référence.	NOMS DES CENSITAIRES.	ÉTENDUE DE LA CONCESSION OU DU TERRAIN POSSÉDÉ. FRONT. Arpents.	Perches.	Pieds.	PROFONDEUR. Arpents.	Perches.	Pieds.	SUPERFICIE. Arpents.	Perches.	Pieds.	Emplacements ou Lots à bâtir, ou pour d'autres fins que pour des fins agricoles. VALEUR	Montant de la Rente Constituée à être payée par le Censitaire. £	s.	d.	REMARQUES.
	Con. du Côteau St. Louis Paroisse Ste. Thérèse.—(Suite.)										£ s. d.				
352	George Ouimet		5		20			10				0	1	10½	
353	Magloire Ouimet		5		20			10				0	1	10½	
354	Michel Ouimet		5		20			10				0	1	10½	
355	Antoine Ouimet		5		20			10				0	1	10½	
356	Michel et Paul Ouimet	1			20			20				0	3	9	
357	Pierre Paré	3			10			30				0	5	7½	
358	Joseph Paquet		2	9	20			5				0	11	11¼	
359	Joseph Paquet		6		7			1	20			0	0	8	
360	Joseph Peltier		5		20			10				0	1	10½	
361	Jean Bte. Renaud, dit Lacas	1			20			20				0	3	9	
362	Joseph Renaud, dit Lacas	1			15			15				0	2	9¾	
363	Paul Gratton	1			20			20				0	3	9	
364	Jean Bte. Waddel	1	5		20			30				0	5	7½	
365	François Xavier Filion		5		20			10				0	1	10½	
366	John Oswald	2			5			10				0	1	10½	
367	Didace Ouimet	1			20			20				0	3	9	
368	Félix Vannier		5		20			10				0	1	10½	
369	John Oswald	2			20			40				0	5	10	
370	Do.	1			20			20				0	2	11	
371	Alpheus Kempton	1			20			20				0	3	9	
372	Dame veuve Kerr	5			5			25				0	4	6¼	
373	Benjamin Piché	3			10			30				0	5	7½	
374	Charles Hotte	1			20			20				0	3	9	
375	John Lanergan	1	2	9	7			8	70	162		0	1	9½	
376	Antoine Forget	1			20			20				0	3	9	
	Concess. de la Grande Ligne Paroisse Ste. Thérèse.														
377	André Monette	1			20			20				0	3	9	
378	James Park		5		20			10				0	1	10½	
379	Joseph Pelletier		5		20			10				0	1	10½	
380	Edouard Prudhomme	1			20			20				0	3	9	
381	Augustin Rochon		5		20			10				0	1	10½	
382	Octave Taillon	1			20			20				0	3	9	
383	Octave Truchon	1			20			20				0	3	9	
384	Moïse Beauchamp	1			20			20				0	3	9	
385	François Bertrand	1			20			20				0	3	9	

No. de référence.	NOMS DES CENSITAIRES.	ÉTENDUE DE LA CONCESSION OU DU TERRAIN POSSÉDÉ. FRONT. Arpents.	Perches	Pieds.	PROFONDEUR. Arpents.	Perches	Pieds.	SUPERFICIE. Arpents.	Perches	Pieds.	Emplacements ou Lots à bâtir, ou pour d'autres fins que pour des fins agricoles. VALEUR. £ s. d.	Montant de la Rente Constituée à être payée par le Censitaire. £ s. d.
	Con. de la Grande Ligne. Paroisse Ste. Thérèse.—(Suite.)											
386	François-Xavier Bélanger....	1			20			20			.....	0 3 9
387	Louis Caillé.....	3	5		20			70			.....	0 13 1½
388	François-Xavier Bélanger ...	1			20			20			.....	0 3 9
389	Daniel Cogle	2			20			40			.....	0 7 6
390	Nicolas Trudeau	1			20			20			.....	0 3 9
391	Paul Desjardins.....		5		15			7	50		.....	0 1 5½
392	Jean Bte. Dufour.....	1			40			40			.....	0 7 6
393	François Filion	2			20			40			.....	0 7 6
394	Léon Filion.....	1			20			20			.....	0 3 9
395	Célestin Filiatrault.....	1			10			40			.....	0 7 6
396	Eustache Gohier.....	3			20			60			.....	0 11 3
397	Jean Bte. Houle.....	3			17			51			.....	0 9 2½
398	Veuve Jean Charron.....	1			3			3			.....	0 0 8
399	Amable Leclaire		5		20			10			.....	0 1 10½
400	Antoine Langevin.....	1			40			40			.....	0 7 6
401	Jean Bte. Laporte	2			20			40			.....	0 7 6
402	Marcelin Labelle	1			15			15			.....	0 2 9
403	Joseph Marier.....		5		20			10			.....	0 1 10½
404	Edouard Monette.....		5		20			10			.....	0 1 10½
405	François-Xavier Filion.....		5		20			10			.....	0 1 10½
406	Alpheus Kempton.....		5		20			10			.....	0 1 10½
407	Jean Bte. Bazinet.....	1			20			20			.....	0 3 9
408	Narcisse Truchon.....	2	5		20			50			.....	0 9 4½
409	Bertrand Guérin.....	1			20			20			.....	0 3 9
410	Joseph Parizeau.....	1			20			20			.....	0 3 9
411	Léonard Labelle.....		5		20			10			.....	0 1 10½
412	André Sanche.....	2			20			40			.....	0 7 6
413	Olivier Leclaire.....	1			20			20			.....	0 3 9
414	Robert Hislop.....		5		20			10			.....	0 1 10½
415	Jean Bte. Delorme.....	1			20			20			.....	0 3 9
416	Léon Dutrisac.....		5		20			10			.....	0 1 10½
417	Joseph Desloriers.....	1			20			20			.....	0 3 9
418	Felix Ouimet.....		5		20			10			.....	0 1 10½
419	Charles Duchesne		2	9	20			5			.....	0 0 11½
420	Maxime Dubé.....		5		20			10			.....	0 1 10½
421	Charles Cloutier.....		5		20			10			.....	0 1 10½

No. de référence.	NOMS DES CENSITAIRES.	ÉTENDUE DE LA CONCESSION OU DU TERRAIN POSSÉDÉ. FRONT. Arpents.	Perches.	Pieds.	PROFONDEUR. Arpents.	Perches.	Pieds.	SUPERFICIE. Arpents.	Perches.	Pieds.	Emplacements ou Lots à bâtir, ou pour d'autres fins que pour des fins agricoles. VALEUR. £ s. d.	Montant de la Rente Constituée à être payée par le Censitaire. £ s. d.	REMARQUES.
	Concession de la Côte de Blainville. Paroisse Ste. Thérèse.												
422	Camille Brosseau	3			11			33				0 2 7½	
423	François Bertrand							2				0 0 2	
424	Do							24				0 1 1½	
425	Dame Veuve John Hettrick							133	50			0 8 10½	
426	Do	2			27			54				0 5 6	
427	Moïse Beauchamp	3			10			30				0 3 6	
428	Joseph Marier	3			24			72				0 6 11½	
429	Octave Taillon							76				0 7 8½	
430	Antoine Labonté	3			48	5		145	50			0 15 0¾	
431	François Labonté							136				0 13 7	
432	Peter King	3			15			45				0 4 2	
433	Dame [illegible] Kerr							120				0 14 0	
434	Fran[illegible] Xavier Gratton							106				0 12 8	
435	Do							34				0 2 10	
436	Do	2			40			80				0 7 8½	
437	Paul Gratton	2			40			80				0 7 7	
438	Do							15				0 1 10	
439	Do							40				0 4 1	
440	Toussaint Labelle	1	5		8			12				0 1 4	
441	Martin Gratton	3	5		30			110				0 15 0½	
442	Do							58				0 6 0	
443	Frs. Xav. Filion	3	5		30			105				0 10 10	
444	Do	1	6		14			22	40			0 1 7	
445	Martin Hardy	4			20			80				0 6 10	
446	Do							140				0 16 10	
447	Janvier Hardy	2			40			80				0 10 10½	
448	Joseph Lachaine	4			40			160				0 15 5	
449	Sévère Hardy	2			40			80				0 9 11¾	
450	Séraphin Hardy	2			40			80				0 9 11¾	
451	Didace Ouimet	2			40			80				0 7 7	
452	Alpheus Kempton	3	5		40			140				0 9 10½	
453	Do.	2	5		40			100				0 8 10	
454	Do.							76				1 0 0	
455	Do.							47				0 5 8	
456	Do.	5			40			200				0 11 7	
457	Do	1			40			160				1 5 4½	

No. de référence.	NOMS DES CENSITAIRES.	ÉTENDUE DE LA CONCESSION OU DU TERRAIN POSSÉDÉ. FRONT. Arpents.	Perches.	Pieds.	PROFONDEUR. Arpents.	Perches.	Pieds.	SUPERFICIE. Arpents.	Perches.	Pieds.	Emplacements ou Lots à bâtir, ou pour d'autres fins que pour des fins agricoles. VALEUR. £ s. d.	Montant de la Rente Constituée à être payée par le Censitaire. £ s. d.	Remarques.
	Con. de la Côte de Blainville Par. Ste. Thérèse.—(Suite.)												
458	Alpheus Kempton	4			40			160				1 10 0	
459	Do.							4				0 0 4	
460	Ignace Ouimet							63				0 6 10	
461	Aimé Brunet et Pierre Chapeleau							50				0 11 0½	
462	Pierre Limoges	3			45			135				0 11 6½	
463	Paul Ouimet	2			40			80				0 10 8½	
464	André Etier	2	5		40			100				0 9 2	
465	Do.	2			40			80				0 7 6	
466	Héritiers Frs. Bertrand							4				0 0 4	
467	Joseph Sanche							2				0 0 2	
468	Charles Cadieux								50			0 0 1	
	Con. du Bas de Ste. Thérèse Paroisse Ste. Thérèse.												
469	Toussaint Labelle	2			20			40				0 7 6	
470	Paul Filion							123	63	162		0 10 3½	
471	Do.		5		20			10				0 1 10½	
472	John Lanergan							118	50			0 7 8	
473	Do.	3			40			120				0 16 9	
474	Do.							8	50			0 0 8½	
475	Timothy Lanergan							118				0 16 3	
476	Do.	1	5		23			34	50			0 3 4	
477	George Labelle							1				0 0 1	
478	John Oswald	2			20			40				0 3 11	
479	Do.							6				0 0 6	
480	Do.	2			20			40				0 3 11	
481	Do.	2			20			40				0 4 4	
482	Jean Bte. Malbœuf	2			32			64				0 9 8	
483	Sévère Gratton	3			40			120				0 17 1	
484	Joseph Marier	1	2	9	40			50				0 7 5½	
485	Michel Légaré	1	5		20			30				0 2 9	
486	Do.							3				0 0 4	
487	Magloire Nadon	2	1	6	37			78	90	108		0 11 2½	
488	Do.	1	2	9	30			37	50			0 5 10½	
489	Antoine Desjardins	2	5		40			10				0 15 2½	

No. de référence.	NOMS DES CENSITAIRES.	ÉTENDUE DE LA CONCESSION OU DU TERRAIN POSSÉDÉ. FRONT. Arpents.	Perches.	Pieds.	PROFONDEUR. Arpents.	Perches.	Pieds.	SUPERFICIE. Arpents.	Perches.	Pieds.	Emplacements ou Lots à bâtir, ou pour d'autres fins que pour des fins agricoles. VALEUR £	s.	d.	Montant de la Rente Constituée à être payée par le Censitaire. £	s.	d.	REMARQUES.
	Con. du Bas de Ste. Thérèse. Paroisse Ste. Thérèse.–(Suite.)																
490	Hubert Sanche	3			39	6	12	119						0	16	11	
491	Jean Bte. Waddel							3	30					0	5	5	
492	Abraham Dubois							85	20					0	6	8	
493	Magloire Juteau									40	34	0	0	0	0	0½	
494	William Addy							½			50	0	0	0	0	1	
495	Jean Bte. Turcot							½			50	0	0	0	0	1	
496	Frs. Xavier Aubé							½			50	0	0	0	0	1	
497	Augustin Juteau							½			100	0	0	0	0	2	
498	Grégoire Labelle							½			50	0	0	0	0	1	
499	François Labelle							¾			75	0	0	0	0	0¾	
500	Joseph Desjardins							½			50	0	0	0	0	1	
501	Octave Labonté							½			50	0	0	0	0	1	
502	François Labonté							½			50	0	0	0	0	1	
503	Grégoire Labonté							½			50	0	0	0	0	1	
504	Paschal Jobin							18						0	1	0	
505	Joseph Gravel	1			10			10						0	1	10½	Côteau St. Louis.
506	Aimé Maillé	1			20			20						0	3	9	Do.
507	Sévère Gratton	1			18			18						0	3	4	Do.
508	Joseph Desjardins							44						0	8	3½	Grande Ligne.
509	Adolphe Desjardins		5		10			5						0	0	11¼	Côteau St. Louis.
510	Joseph Bélisle	1	5		10			15						0	2	9¼	Grande Ligne.
511	Michel Cadieux	1	5		10			15						0	2	9½	Do.
512	Fabien Labelle							2						0	0	6	Bas de Ste. Thérèse.
513	Do.		5		13	8		6	90					0	1	0½	Côteau St. Louis.
514	Do.	1			12			12						0	2	9	Do.
515	Do.	1	5		32			18						0	5	0	Grande Côte.
516	Dominique Juteau		5		9			4	50					0	0	10½	Côteau St. Louis.
517	Augustin Juteau		5		9			4	50					0	0	10½	Do.
518	Wilson Addy	1			9			9						0	1	8½	Do.
								17411	63	54	2155	0	0	140	19	1¼	

PROVINCE DU CANADA,
BAS CANADA.

Je soussigné, NORBERT DUMAS, un des Commissaires en vertu de l'Acte Seigneurial, certifie avoir fait, conformément à la loi, le présent Cadastre de la Seigneurie de Claus. Et maintenant en procédant à clore, comme je clos finalement, par les présentes, le dit Cadastre, je fixe la valeur des divers droits et biens lucratifs de la dite Seigneurie aux sommes suivantes, viz :—

	$	cts.
1. Valeur des Cens et Rentes	9,397	17
2. Valeur des Lods et Ventes :—		
Pour la classe des fonds agricoles	6,375	50
Pour la classe des emplacements	432	50
3. Valeur des terres non concédées	1,200	00
	$ 17,405	17

Les Seigneurs n'ont droit à aucune autre indemnité, et il n'y a aucuns autres droits ni biens lucratifs à estimer dans cette dite Seigneurie, outre ceux qui apparaissent et qui sont énumérés ci-dessus.

De sorte que la valeur totale de la dite Seigneurie se trouve être de la somme de dix-sept mille quatre cent cinq piastres et dix-sept centins, à laquelle somme je la fixe.

Daté à Ste. Thérèse le 19 Mars, 1857.

NORBERT DUMAS,
Commissaire.

Province du Canada,
Bas Canada.

Je, soussigné, NORBERT DUMAS, un des commissaires en vertu de l'acte seigneurial refondu, ai fait, en triplicata et conformément à la loi, le présent cadastre abrégé de la seigneurie de Clauss.

Les rentes constituées, payables aux seigneurs de cette seigneurie, par les censitaires d'icelle, et la valeur des droits casuels, pour l'abolition desquels une indemnité est accordée, par le gouvernement de cette Province, aux dits seigneurs, pour le rachat du droit de lods et ventes, sont celles qui apparaissent au présent cadastre.

De plus les droits de la couronne, dans cette seigneurie, consistent dans le droit de quint, lequel droit de quint est computé, en formant une année commune sur le quint accru dans le Bas Canada, pendant les vingt-cinq années immédiatement antérieures à la passation de l'acte seigneurial de 1854, et reparti sur la dite seigneurie, en vertu des dispositions du dit acte, et se monte à une somme annuelle de treize piastres et six centins..... $13 06

Et en foi de tout ce que dessus j'ai signé.

Montréal, 24 Janvier, 1861.

Commissaire sous l'Acte Seigneurial Refondu.

QUÉBEC:

Imprimé par STEWART DERBISHIRE et GEORGE DESBARATS, Imprimeur de Sa Très-Excellente Majesté la Reine.

1861.

No. 39.

CANADA, B. C.

Procédés sous l'Acte Seigneurial de 1854 et ses amendements

CADASTRE ABRÉGÉ

DE LA

SEIGNEURIE DE CONTRECŒUR,

POSSÉDÉE PAR JOHN FRASER, Ecuyer.

Fait le 24 Janvier, 1861, par **NORBERT DUMAS**, Ecuyer, Commissaire.

ERRATA.

No. de référence.		Nature de l'Erreur.			
108	Front.....	*au lieu de*	0 perches 5 pieds.....	*lisez*	5 perches 0
167	No. de Référence.....	"	67.....	"	167
180	Rente Constituée.....	"	£0 0 0¼	"	£0 0 0
262	Profondeur.....	"	3 arpents.....	"	30 arpents
411	Do.	"	4½ pieds.....	"	14½ pieds
420	Do.	"	33 arpents.....	"	35 arpents
441	Front	"	7½ pieds.....	"	7¼ pieds
551	No. du Terrier.....	"	334.....	"	731

| | | NOMS DES CENSITAIRES | ÉTENDUE DE LA CONCESSION OU DE L'ACTE D'ACHAT | | |

No. de référence	Lettre	NOMS DES CENSITAIRES	ÉTENDUE DE LA CONCESSION OU DU TERRAIN POSSÉDÉ. Arpents de front	perches	Arpents de profondeur	perches	Superficie en arpents	perches	Lods et ventes, ou droits de mutation, payés		
									£	s.	d.
		Première Concession de Contrecœur.—(Suite.)									
36	26	Frs. Louis L'Heureux	1	9	30		57				
37	27	Zephirin Mayrand	2	5	30		75				
38	28	Michel Leblanc	2	2	20		44				
39	29	Zephirin Mayrand	1		9	20	24				
40	"	Do.	5	2	9	40	52	50			
41	30	Cyprien Hurteau		6	9	30	7	50			
42	31	Gabriel Hurteau	2	5	30		75				
43	32	Michel Daunais					1				
44	33	Raphael Richard					66	33	108		
45	34	Clément Peltier	2		25	1	59	20			
46	35	La Fabrique			27		54				
47	36	Clement Chabot	3	3	30		99				
48	37	Dame Veuve Duplessis	3		30		90				
49	38	Félix Viau	2		15		30				
50	"	I. O. Duplessis	2		9		18				
51	39	Veuve C. Charron	2		6		12				
52	40	Jean Bte. Charbonneau	2		30		60				
53	41	Joseph Hurteau	2	2	41½	30	66	75			
54	42	Laurent Bourque					1	25	9	0	0
55	"	Joseph Hurteau	2	2	41½	28	63				
56	43	Félix Voligny	2		30		60				
57	44	Clément Daunais	3	15	30		92	50			
58	45	Olivier Hubert	2	1	16	30	6	66	216		
59	"	Jean Moreau	1		30		30				
60	46	Do.	2	3	30		69				
61	47	Do.	2		30		60				
62	"	Jean Bte. Jacques					12				
63	48	Claude Giard					1	50	8	0	0
64	"	Timothé Moreau						50	6	0	0
65	"	François Daunais						75	6	0	0
66	49	Jean Bte. Cargnan	2		30		60				
67	"	Olivier Gervais et Gonzague Lamoureux	1		28		28				
68	50	Olivier Gervais	1	5	28		42				
69	51	Jean Métivier					1		11	0	0

| No. de référence | Lots | NOMS DES CENSITAIRES. | ÉTENDUE DE LA CONCESSION OU DU TERRAIN POSSÉDÉ. | | |

No de renvoi	No de Plan	NOMS DES CENSITAIRES.	ETENDUE DE LA CONCESSION OU DE TERREAIN POSSÉDÉ. Front	Profondeur	Superficie	Lods et ventes, Cens et rentes	Observations
			Arp. Perc.	Arp. Perc.	Arp. Perc.	£ s. d.	
		Premier Concession de Contrecœur. Suite.					
102	78	Antoine Joachim	3	12	6		
103	79	Laurent Parisien	3	3 6	22 105		
104	80,81	Clément Dansereau	3	30	90		
105	82	Pascal Lefebvre	2	30	60		
106	"	Pierre Lefebvre		35	70		
107	83	François Mesnier	2	30	60		
108	"	François Gendron	1	5 21	31 50		
109	85	François Mesnier	1	3 2	3		
110	86	Jos. p.t et Pierre Gervais			86 2		
111	87	Frs. Xav. Mailhiot	5	7 11 21	4 121 84	184	
112	88	Veuve Noel Giard	2	5 10	84 12		
113	89	Louis Fiset	2	5 13 10	103		
114	90	Clément Dansereau	3	15	135		
115	91	Antoine Joachim		5 10	5		
		Iles et Communes.					
116	149	—— Plante			5 87 18		
117	150	Joseph Lefebvre			5 87 18		
118	151	Antoine Gervais			5		
119	152	J. O. Duplessis			17 61 55		
120	153	Joseph Désordy			5 87 18		
121	154	Joseph Labassiere			5 87 18		
122	155	Raphael Richard			5 87 18		
123	156	Joseph Lefebvre			5 87 18		
124	157	Felix Voligny			30 129		
125	158	Joseph Arcade Lefebvre			71 71 36		
126	159	Jos.h Duchaine			5 87 18		
127	160	Genereux Chagnon			5 87 18		
128	161	Eusebe Gervais			5 87 18		
129	162	Joseph Noel			5 87 18		
130	163	Clement Chalot			22		
131	164	Joseph Lamoureux			8 80 109		
132	165	Jean Cormier			5 87 18		
133	166	Jean Bte Dussault			25 93 171		
134	167	Jean Bte. Jussaume			5 87 18		

| No. de référence | NOMS DES CENSITAIRES. | | |

No. de référence.	No. du Terrier.	NOMS DES CENSITAIRES.	ETENDUE DE LA CONCESSION OU DU TERRAIN POSSÉDÉ. FRONT. Arpents.	Perches.	Pieds.	PROFONDEUR. Arpents.	Perches.	Pieds.	SUPERFICIE. Arpents.	Perches.	Pieds.	Emplacements ou Lots à [illegible] ou pour d'autres fins que pour des fins agricoles. VALEUR. £	s.	d.	[illegible] £	s.
		Première Concession, Iles et Communes.—(Suite.)														
169	201	Robert Lamoureux							5	87	18	.....			0	[illegible]
170	202	Zephirin Mayrand							14	67	207	.....			0	[illegible]
171	203	Veuve Pierre Gervais							7	33	265	.....			0	[illegible]
172	204	Clément Chabot							5	87	18	.....			0	[illegible]
173	205	Joseph Hurteau							5	87	18	.....			0	[illegible]
174	206	Michel Leblanc							5	87	18	.....			0	[illegible]
175	207	Thomas Roy							5	87	18	.....			0	[illegible]
176	208	François Louis L'Heureux							5	87	18	.....			0	[illegible]
177	209	Michel Gaudet							5	87	18	.....			0	[illegible]
178	210	Clément Dansereau							10	27	112	.....			0	[illegible]
179	211	Narcisse St. Germain							5	87	18	.....			0	[illegible]
180	212	Clément Dancereau							12	75	...	.....			[illegible]	[illegible]
181	213	G. F. Deschambault							15	...	...	.....			0	[illegible]
		Village de Contrecœur.														
182	230	Joseph Lamoureux							50	...	200	0	0	0	11	[illegible]
183	231	Michel Daunais							25	...	80	0	0	0	7	[illegible]
184	232	Do.							25	...	15	0	0	0	7	[illegible]
185	233, 234	Docteur Craig							50	...	330	0	0	0	15	[illegible]
186	235	Antoine Belhumeur							...	600	25	0	0	0	5	[illegible]
187	236	Charles Dozois							1	...	100	0	0	0	[illegible]	[illegible]
188	237	Antoine Tetro							3	164	25	0	0	0	[illegible]	[illegible]
189	238	Olivier Lamoureux							1	68	...	150	0	0	0	18
190	339	Henri Audette							68	...	12	0	0	0	[illegible]	[illegible]
191	340	Olivier Lamoureux							...	600	50	0	0	0	[illegible]	[illegible]
192	341	Louis Pe[illegible]							1	...	75	0	0	0	[illegible]	[illegible]
193	342	Frs. Xav. Gaudet							3	3	75	0	0	0	1	[illegible]
194	343	Philippe Tremblay							3	...	30	0	0	0	3	
195	344	Pierre Menard							3	...	50	0	0	0	3	[illegible]
196	345	Olivier Michelon							3	6	30	0	0	0	5	[illegible]
197	346	Augustin Moreau							1	10	12	10	0	0	2	7
198	348	Remi Chagnon							4	9	75	0	0	0	13	2
199	350	Félix Voligny							5	10	250	0	0	0	0	0
200	351	Clément Peltier							8	9	40	0	0	0	0	1
201		Ambroise Coutu							50	...	25	0	0	.....		
202		Les Commissaires d'Ecole										.....			0	8

No. de référence	No. du Terrier	NOMS DES CENSITAIRES.	ETENDUE DE LA CONCESSION OU DU TERRAIN POSSÉDÉ — FRONT. Arpents	Perches	Pieds	PROFONDEUR. Arpents	Perches	Pieds	SUPERFICIE. Arpents	Perches	Pieds	Emplacements Lots à bâtir ou pour d'autres fins que pour des fins agricoles. £ s. d.	Montant de la Rente Constituée à être payée par le Censitaire. £ s. d.	Voyez référence au bas.
		Deuxième Concession de Contrecœur.												
203	260	Jean Bte. Dupré	2	1	6	28	9	...	61	65	108	.....	0 6 3	
204	261	Jean Bte. Dupré, fils de Pierre	2	...	...	25	...	...	50	...	...	.....	0 6 11¼	
205	262	Cléophas Dupré	2	...	...	25	...	...	50	...	...	.....	0 6 11	
206	263	Joseph Lamoureux	2	...	...	25	...	...	50	...	...	.....	0 9 5¼	
207	264	Pierre Lamoureux	1	...	...	25	...	...	25	...	...	.....	0 2 9¼	
208	"	Lactance Lamoureux	1	...	...	25	...	...	25	...	...	.....	0 4 1¼	
209	265	Pierre Duhamel	2	...	...	25	...	...	50	...	...	.....	0 5 0¼	
210	266	Joseph Giard, fils de Frs	2	...	...	25	...	...	50	...	...	.....	0 5 8¾	
211	267	Jean Bte. Dupré	2	...	...	18	5	...	37	...	...	.....	0 5 8¾	
212	268	Pierre Gervais	...	6	12	25	9	...	17	26	216	.....	0 1 11¼	
213	269	François Louis L'Heureux	...	6	12	25	9	...	17	26	216	.....	0 1 11¼	
214	270	Pierre Tremblay	...	6	12	25	9	...	17	26	216	.....	0 1 11¼	
215	271	Joseph Bonin	1	5	...	25	...	...	37	50	...	.....	0 4 6½	
216	272	Frs. Xav. Gravel	1	5	...	15	...	...	22	50	...	.....	0 2 6	
217	273	Louis Perron	...	...	...	...	...	...	3	75	...	.....	0 0 6¾	
218	274	Jean Bte. Dupré	1	...	...	15	...	...	15	...	...	.....	0 1 8¼	
219	275	Antoine Perron	...	...	...	...	...	...	6	...	...	.....	0 0 8¼	
220	276	Jean Bte. Dupré	...	...	...	...	...	...	9	...	...	.....	0 1 1¼	
221	277	Pierre Giard	1	...	...	30	...	...	30	...	...	.....	0 3 5¼	
222	278	Léon Guertin	...	...	...	...	...	...	7	2	...	.....	0 0 11¾	
223	279	Olivier Gaudet	2	...	...	10	...	...	20	...	...	.....	0 2 4½	
224	"	Joseph Brodeur, fils	1	5	...	6	...	...	9	...	...	.....	0 1 6¾	
225	280	Louis Audette	2	...	...	15	...	...	30	...	...	.....	0 3 5	
226	281	Joseph Cheval	2	...	...	15	...	...	30	...	...	.....	0 3 5	
227	282	Pierre Giard	3	...	...	22	...	...	66	...	...	.....	0 7 7¼	
228	"	François J. Gervais	2	...	...	23	...	...	46	...	...	.....	0 5 6	
229	283	Frs. Xav. Giard	3	...	...	23	7	16	71	26	216	.....	0 8 5½	
230	284	Isidore Morin	3	...	...	22	...	...	66	...	...	.....	0 7 10	
231	285	Louis Morin	1	...	...	22	...	...	22	...	...	.....	0 5 1¼	
232	286	Pierre Lamoureux	1	...	...	12	1	15	12	40	...	.....	0 1 9	
233	288	Louis Giard	4	...	...	20	...	...	80	...	...	.....	0 8 10¼	
234	289	Isidore et Jean Bte. Morin	...	7	9	27	...	...	20	25	...	.....	0 4 8¼	
235	290	Frs. Xav. Gervais	1	7	9	25	...	...	43	75	...	.....	0 7 5	
236	291	Joseph Lamoureux	1	5	...	20	...	...	30	...	...	.....	0 4 3¾	
237	"	Gonzague Leblanc	2	...	...	4	...	...	8	...	...	.....	0 0 10½	
238	292	François Mathias Marion	2	...	...	20	...	...	40	...	...	.....	0 4 7¼	

| Numéro général | Numéro | NOMS DES CENSITAIRES. | ÉTENDUE DE LA CONCESSION OU DU TERRAIN POSSÉDÉ. | | |

No. de référence	No du Tenier.	NOMS DES CENSITAIRES.	ÉTENDUE DE LA CONCESSION OU DU TERRAIN POSSÉDÉ. FRONT. Arpents.	Perches.	Pieds.	PROFONDEUR. Arpents.	Perches.	Pieds.	SUPERFICIE. Arpents.	Perches.	Pieds.	Emplacements ou Lots sa bâtir, ou pour d'autres fins que pour des fins agricoles. VALEUR. £ s. d.	Montant de la Rente Constituée à être payée par le Censitaire. £ s. d.	Valeur référence au bas.
		Deuxième Concession de Contrecœur.—(Suite.)												
273	317	Jean Bte. Jacques	1	5		30			45				0 7 2	
274	318	Timothé Moreau	1	1	15	2			1	49	26		0 0 0½	
			1	1	12	8								
275	339	Jean Bte. Millier	1	5		30			45				0 6 4	
276	"	Antoine Gervais							50			4 0 0		
277	"	Alexis Berthiaume							8	25			0 1 1¾	
278	"	André Peltier							2	25		16 0 0	0 0 3¾	
279	320	Frs. Caron, fils de Michel	1	5		30			45				0 4 3½	
280	321	François Caron	1	5		30			45				0 4 3½	
281	322	Antoine Giard	2			30			60				0 8 1	
282	323	Joseph Chaput	2			30			60				0 8 7	
283	324	Michel Gosselin	2			30			60				0 11 1½	
284	325	Alexis Berthiaume	2			30			60				0 8 5	
285	"	Isidore Metivier							4				0 0 5¾	
286	"	Alexandre Métivier							1	50			0 0 2¼	
287	326	Pierre Gervais	1	7	9	30			52	50			0 9 11	
288	327	Cyprien Hurteau	2	4		30			72				0 9 11½	
289	"	Jean Morin							22				0 3 4½	
290	328	Philibert Gaudet		9		30			15				0 3 4½	
291	329	Isidore Ducharme	1	5		13			64	50			0 9 9¼	
292	330	Eusèbe Gervais	1	5		40			60				0 9 0¼	
293	331	Narcisse Tremblay				10			120				0 12 7½	
294	332	Philibert Gaudet	1	5		10			60				0 6 11½	
295	333	Joseph Gervais	1	5		10			60				0 6 11½	
296	334	Eusèbe Gervais				10			80				0 9 1½	
297	"	Michel Gaudet	2			34			68				0 9 4½	
298	335	Do.	2			10			80				0 9 4½	
299	"	Alexis Dupont et Genereux Chagnon	2			6			12				0 1 0½	
300	336	Généreux Chagnon	2			5			10				0 1 3½	
301	"	Eusèbe Gervais							1				0 0 5½	
302	337	Pierre Gervais				33			66				0 9 4½	
303	338	Jean Bte. Gendron				20			40				0 4 8	
304	339	Joseph Bonin				20			40				0 4 8	
305	340	Jean Bte. Gendron	2			10			80				0 9 4	
306	341	Thomas Roy	2			20			40				0 4 8½	

No. de référence.	No. du [illegible]	NOMS DES CENSITAIRES.	ÉTENDUE DE LA CONCESSION OU DU TERRAIN POSSÉDÉ. FRONT. Arpents.	Perches.	Pieds.	PROFONDEUR. Arpents.	Perches.	Pieds.	SUPERFICIE. Arpents.	Perches.	Pieds.	Emplacements ou Lots à bâtir, ou pour d'autres fins que pour des fins agricoles. [illegible]	[illegible]
												£ s. d.	
		Deuxième Concession de Contrecœur.—(Suite.)											
307	342	Eusèbe Gareau	2			20			40			.....	0 1
308	343, 344	Do.	2			40			80			.....	0
309	345	Laurent Hubert	1			10			40			.....	0
310	346	Veuve Léonard Gosselin		5		30			1[illegible]			.....	0 1
311	347	Joseph Dupont		5		30			1[illegible]			.....	0 1
312	348	Veuve Léonard Gosselin	1			30			30			.....	0
313	349	Joseph Bourgeault	1			10			10			.....	0 1
314	"	Joseph Bonin	1			10			10			.....	0 1
315	350	Alexandre Dupont	2			20			40			.....	0 1
316	353	Jean Cormier	2 2	5		20 30			110			.....	0 17
317	354	Joseph Dupont		5		30			15			.....	0 1
318	355	Do.							51			.....	0 5
319	356	Do.							37	50		.....	0 4
320	"	Do.	1	4		21	7		[illegible]	38		.....	0 5
321	357	Veuve Ignace Lebœuf							66	75		.....	0 13
322	358	Alexis Desmarais							22			.....	0 4
323	359	Antoine Gendron							22			.....	0 3
324	360	Norbert Gendron							16			.....	0 1
325	361	Olivier Jacques							68			.....	0 12
326	366	Michel Gendron							40			.....	0 11
327	"	François et Joseph Gendron							12			.....	0 2
328	367	Antoine Gendron							16			.....	0 2
329	368	Jean Bte. Bonin	2			40			80			.....	0 13 1[illegible]
330	371	Cléophas Bonin							17			.....	0 3
331	372	Michel Dupont	2	4		40			96			.....	0 13 1[illegible]
332	373	Michel Gosselin	2 1			25 10			90			.....	0 10
333	"	Michel Dupont							[illegible]	4444		.....	0 0
334	374	Amable Archambault	2			30						.....	0 7
335	375	Veuve Joseph Peltier	2			39	5		[illegible]			.....	0 9 1
336	377	Charles et Adolphe Malhiot	5	6	4½	31			[illegible]9	31	81	.....	1 4 9
337	378	Adolphe Malhiot							208	75		.....	1 7 9
338	379	Charles Malhiot							213	50		.....	1 8
339	381	Veuve Noël Giard	2			3			[illegible]			.....	0 1 1
340	382	Olivier Handfield	2	5		26			[illegible]			.....	0 7 2

No. de référence	No. du Terrier	NOMS DES CENSITAIRES.	Étendue de la concession ou du terrain en sude. Front. Arpents	Front. Perches	Front. Pieds	Profondeur. Arpents	Profondeur. Perches	Profondeur. Pieds	Superficie. Arpents	Superficie. Perches	Superficie. Pieds	Emplacements ou Lots à bâtir, ou pour d'autres fins que pour des fins agricoles. Valeur. £ s. d.	Montant de la Rente Constituée à être payée par le Censitaire. £ s. d.	Voyez référence au bas.
		Deuxième Concession de Contrecœur.—(Suite.)												
341	382	Clément Dansereau							17				0 2 3¾	
342	385	François Gendron	1	7		25			42	50			0 5 7½	
343	386	Jean Bte. Gendron	1	7		25			42	50			0 5 7½	
344	387	Olivier Handfield							8	50			0 0 6	
		Troisième Concession de Contrecœur.												
345	417	Joseph Dupont	2			25			50				0 5 1½	
346	418	Do.	2			25			50				0 5 1½	
		Troisième Concession de St. Antoine.												
347	430	Cléophas Dupré	2			21	5		43				0 4 10½	
348	"	Joseph Lamoureux							9	85			0 1 1¾	
349	"	Jean Bte. Dupré	2			3	5		7				0 0 9¾	
350	431	Toussaint Dupré	2			30			60				0 7 10½	
351	432	Cléophas Dupré	2			30			60				0 7 10½	
352	433	Charles Baillargeon		3	6	10			3	33	108		0 0 6	
353	434	Do.	2	5		20			50				0 9 0¾	
354	435	François Dupré	1	[illegible]	[illegible]	10			13	33	108		0 1 6¼	
355	436	J. Bte. Dupré, fils de Pierre	2			30			60				0 11 1	
356	437	Pierre Duhamel	2			30			60				0 6 6½	
357	438	Pierre Bonin	2			30			60				0 6 6½	
358	"	Victor Gladu		2	9	2				50			0 0 1	
359	439	Didace Cardeau	1			30			120				0 13 3½	
360	440	Louis Lard	[illegible]			30			120				0 11 1¼	
361	441	Antoine Larue	2			30			60				0 7 2½	
362	442	Joseph Cheval	3			40			120				0 14 1	
363	443	Théophile Mongeau	3			32			96				0 11 1¼	
364	444	Charles Berthiaume	1	5		30			45				0 5 1¾	
365	445	Pierre Kimineur	1	5		30			45				0 5 1¾	
366	446	Pierre Bonin	2		4½	30			60	75			0 7 4½	
367	447	Jean Bte. Morin	2		4½	30			60	75			0 7 0¾	
368	448	Philippe Poulet	2		4½	30			60	75			0 7 0¾	
369	449	Michel Beaupré	2		4½	40			81				0 10 7¾	
370	450	Joseph Henri Brodeur	2	1		30			63				0 6 6¼	

2° *Contrecœur.*

No. de référence.	No. du Terrier.	NOMS DES CENSITAIRES.	ÉTENDUE DE LA CONCESSION OU DU TERRAIN POSSÉDÉ. FRONT. Arpents	Perches	Pieds.	PROFONDEUR. Arpents	Perches	Pieds.	SUPERFICIE. Arpents	Perches	Pieds.	Emplacements ou Lots à bâtir, ou pour d'autres fins que pour des fins agricoles. VALEUR £ s. d.	Mesure Lo... Ar... Ca... £ s.
		Troisième Concession de St. Antoine.—(Suite.)											
371	451	Abraham Ducharme	2	4		30			72				0 8 3
372	452	Joseph Archambault	2	5		30			75				0 8 6
373	453	François Giard	2			30			60				0 7 2
374	454	Joseph Leclère								50		12 10 0	0 1 4
375	455	Jean Bte. Dupont	1	5		30			45				0 5 4
376	456	François Renaud	2			30			60				0 7 2
377	457	Frs. Xav. Renaud							1			12 10 0	0 1 6
378	458	Jean Bte. Bélanger	1			1			1				0 0 0
379	459	Olivier Renaud, père	3		4	30			90	66	216		0 11 2
380	460	Augustin Normand	3			30			90				0 11 2
381	461	François Millier	3			30			90				0 7 2
382	462	Joseph Brodeur	3			30			90				0 8 2
383	463	Joseph Brodeur, fils	2			30			60				0 5 1
384	464	Antoine Gaudet	2			30			60				0 5 1
385	465	Do.	1			30			30				0 2 7
386	"	André Bourque	2			30			60				0 5 1
387	466	Veuve Charles Normand	3			26			78				0 6 9
388	467	Joseph Bourque	1 4	5 5		26 4			57				0 5 1
389	468	Jean Bte. Renaud	1	5		30			45				0 3 11
390	"	André Peltier								50		5 0 0	0 0 5
391	469 470	François Jacques	2	1		30			63				0 5 3
392	471	François Chartier							1	50		25 0 0	0 0 9
393	"	Octave Caron	1	9		5			95				0 0 7
394	472	Joseph Godebout	2			30	3	9	60	70			0 5 4
395	473	Michel Caron	1	7	9	30	3	9	53	2	243		0 3 0
396	474	Jean Bte. Renaud	1	5		30	3	9	45	52	162		0 3 10
397	475	Cléophas Lamoureux	3			30			90				0 7 8
398	476	Louis Champagne	2			30			60				0 5 1
399	477	Jean Bte. E. Durocher	4			30			120				0 10 5
400	478	Olivier Durocher	3			30	9	12	92	50			0 7 11
401	479	François Gaudet	2	5		30	9	16	77	45			0 6 5
402	480	Jean Bte. Malo	2		1	30	6	8	61	31	4		0 6 2
403	481	François Saulnier	2	5		6			15				0 1 10
404	482	Louis Dansereau	2	5		26	5		66	25			0 6 4
405	483	Pierre M. Archambault	1	2	9	4	2	9	5	37	162		0 0 8

No. de référence.	No. du Terrier	NOMS DES CENSITAIRES.	ÉTENDUE DE LA CONCESSION OU DU TERRAIN POSSÉDÉ — FRONT. Arpents	Perches	Pieds.	PROFONDEUR. Arpents	Perches.	Pieds.	SUPERFICIE. Arpents	Perches	Pieds	Emplacements ou Lots à bâtir, ou pour d'autres fins que pour des fins agricoles. VALEUR £ s. d.	Montant de la Rente Constituée à être payée par le Censitaire. £ s. d.	Voyez référence au bas
		Troisième Concession de St. Antoine.—(Suite.)												
406	484	Louis Dansereau	3			33	6	5	100	85	108		0 11 10	
407	485	Michel Gaudet	3			33	1	15	99	55			0 11 10	
408	486	Joseph et Jacques Desnoyers	2	5		33	1	15	82	95	270		0 9 9	
409	487	Jean Trayant		5		33	1	15	16	59	54		0 1 11½	
410	488	Antoine Gendron	2			32	9	7	65	87	252		0 7 9½	
411	489	Louis Archambault	2			32	9	1½	65	95	248		0 7 9½	
412	490	Joseph Cinq-Mars	2			33			66				0 7 9½	
413	491	Joseph Desnoyers	2			33	5	16½	67	18	108		0 7 10	
414	492	Joseph Gaudet	2			34			68				0 8 0½	
415	493	Jean Bte. Renaud	2			34			68				0 8 0¾	
416	494	Pierre Lussier	2			34	2	9	68	50			0 8 0¾	
417	495	Alexandre P. Boulanger	2 / 2	7	4	34 / 33	5	9½	84	55	249		0 9 6½	
418	496, 497	Joseph Dion	2	6		30			78				0 15 3½	
419	498	Gédéon Cormier	2	5		33	2	7	88	9	234		0 17 3¼	
420	500	Joseph Dansereau	2	5		33	3	4½	88	31	91		0 17 3¾	
421	501	Norbert Gendron							93	1	10½		0 17 1½	
422	504	François Renaud	2			38	8	10	77	71	36		0 14 4¼	
423	505	François Gendron	2			44	6	15	89	36	216		0 16 2¾	
424	506	Joseph Robillard	2			35			70				0 12 8¾	
425	507	Joseph Gendron	2			9	5		19				0 3 9	
426	508	Louis & Olivier Renaud	1 / 1	5 / 2	9	48 / 36			117				1 1 4½	
427	509	Olivier Renaud		9	15	30			29	28			0 5 2	
428	"	Do.		3	6	30			10				0 1 0½	
429	510	François Gendron	2			30			60				0 7 0	
430	511	Jos. & Frs. Gendron	3			30			90				0 10 6	
431	518	Charles Blanchard	2			20			40				0 7 4½	
432	519	Gabriel Paquette	2			25			50				0 5 1½	
433	520	Gabriel Paquette et fils	2			25			50				0 5 1½	
434	521	Solomon Dansereau	2			25			50				0 4 1¼	
435	522	Paul Allard	2			30			60				0 6 1⅝	
436	"	Pierre Cheval	1			25			25				0 2 6½	

No. de référence.	No. du terrier.	NOMS DES CENSITAIRES.	ETENDUE DE LA CONCESSION OU DU TERRAIN POSSÉDÉ. Arp.	Perc.	Perc.	Arp.	Perc.	Perc.	Arpents.	Perches.	Perches.	Emplacements ou Lots à bâtir, compris ci-dessus, que pour ceux-ci seulement. VALEUR. £	s.	d.	Montant des cens et rentes. £	s.	d.
		Deuxième Concession de St. Antoine.															
437	580	François Dupré, fils de Frs..	2			11			28						0		
438	581	Charles Baillargeon	4		11½	11		114½	59	74	72				0	9	4
439	582	André Lacoste	2		11½	11			40	25					0	1	6
440	583	Do	2	8	13½	11			40	25					0	1	6
441	584	Pierre et Jos. Noël Guertin...	2	3	7½	11	1	3½	33	6	294				0	5	10
442	585	Noël Guertin	2		1½	11			28	11	216				0	3	3
443	586	Louis Larue	2		1½	11			28	11	216				0	3	3
444	587	Antoine Larue	1			11	2	9	57						0	6	7
445	588	Pierre Cheval	2			17	4	3	31	85	108				0	9	1
446	590	Joseph Cheval	4	3	1	20			86	11	36				0	8	11
447	591	Théophile Mongeau	2			22			44						0	4	11
448	"	Léon Guertin	2			22			44						0	4	9
449	"	Do.	2			22			44						0	4	9
450	592	André Bonin	1		1½	24	6	13	25	28	234				0	2	10
451	593	Joseph Bonin	2 1			26 24	3 6	9 13	77	37	72				0	8	
452	594	Louis Pepin	1 1		8	26 28	3 1	9 9	56	97	39				0	6	7
453	"	Do.	2			28	1	9	56	98					0	6	
454	"	Do.	2			30			60						0	6	8
455	595	Henri Meunier				30			60						0	6	8
456	596	Clément Dupré	1	5		30			45						0	6	
457	597	Flavien Roy	3			31			93						0	12	8
458	598	Abraham Lecour	1	5		31	2	9	46	37	162				0		
459	599	Jean Paschal Archambault...	3			30	8		92	40						11	
460	600	François Courtemanche et Flavien Guertin				31	113		112							14	
461	601	Flavien Guertin	3		1	30	6		110	92	10				0	15	3
462	602	Justinien Girouard	2			30									0	8	
463	603	Joseph Codère	4			30			120						0	16	3
464	604	J. Narcisse Archambault	3			30									0	12	
465	605	Joseph Laflamme	3			30			90						0	12	3
466	606	Joseph Moreau Lapierre	3			30			90						0	12	3
467	607	J. M. Narcisse Archambault..	2	1	12	30			65						0	8	
468	608	Joseph Moreau Lapierre	3			30			90						0	12	3
469	609	V. Maxime Archambault	3			29	5		88	50					0	3	11

No. de référence	No. d'Ordre	NOMS DES CENSITAIRES	Étendue de la concession ou du terrain possédé — Front — Arpents	Front — Pieds	Front — Pouces	Profondeur — Arpents	Profondeur — Pieds	Profondeur — Pouces	Superficie — Arpents	Superficie — Pieds	Superficie — Pouces	Le placement ou Lots à bâtir, ou pour les [illegible] pour des [illegible] agricoles. — Valeur — £ s. d.	Montant de la Rente Constituée à être payée par le Censitaire — £ s. d.	Voyez référence au Lot.
		Deuxième Concession de St. Antoine.—(Suite.)												
470	610	François Girouard	3			30			90				0 7 9	
471	611	Amable B. Archambault	2	9	7	30			88	16	216		0 7 6¼	
472	612	Hérts. Louis Leclère	1	5		30			45				0 3 10	
473	613	Hon. George Etienne Cartier	1	5		30			45				0 3 10	
474	614	Révd. Michel Cusson	3			27			81				0 7 8	
475	615	P. Maxime Archambault	1			30			30				0 2 6½	
476	616	Amable B. Archambault	1	7	1	30			81	16	216		0 7 11	
477	617	P. Maxime Archambault	1	7	1	30			51	16	216		0 5 4¼	
478	618	Do.	2			33	6	5	67	25	180		0 7 0	
479	619	Victor Gladu	2			33	6	5	67	25	180		0 7 0½	
480	620	Le Seigneur							1			10 0 0	0 0 0	
481	621	Les Commissaires d'Ecole							1				0 0 0½	
482	622	François Perrin	4			28	1	15	112	73	108		0 11 7	
483	623	Victor Gladu	4			5	5		22				0 2 4	
484	624	Louis Gravel	2 2			33 32	7 9	 7	133	27	207		0 13 11	
[illegible]	625	Joseph Manseau	2			32	9	11½	65	95			0 6 11	
486	626	[illegible]n Gaudet	2	[illegible]	11	32	9	9	83	88	198		0 8 11	
487	627	[illegible]. A. Archambault	1	[illegible]	11	33	3	2	65	87	36		0 7 8	
488	628	Joseph Gaudet	1	11	[illegible]	33	7	12½	49	81	[illegible]		0 5 3	
489	629	Calixte Durocher	[illegible]			31	2	9	102	75			0 12 1	
490	630	Louis St. Roch	2			30			60				0 6 3½	
491	631	Léon Girouard	2			29			58				0 6 4	
492	632	Do.	1			[illegible]			21				0 2 1	
493	633	Hon. George Etienne Cartier	2 1	3 4	10 [illegible]	35			65	72	72		0 8 1½	
494	634	Narcisse Cartier	3			35			105				0 11 0	
495	635	Antoine Côme Cartier	2			35			70				0 7 4	
496	"	Do.	2			35			70				0 7 4½	
497	636	J. Elie Perrault	2			35			70				0 7 4½	
498	637	P. Maxime Archambault	2			35			70				0 7 4½	
499	638	Amable B. Archambault	2			35			70				0 7 4½	
500	639	Moise Boisseau	1	9	15	33	5		66	46	56		0 6 11½	
501	"	Do.		9	12	25			24	16	216		0 2 7¼	
502	640	Félix Bourgeois		9		8	5		7	65			0 0 10½	
503	641	Edouard Cormier	9			12			108				0 14 5½	

| No de référence | No. Terrier | NOMS DES CENSITAIRES. | ETENDUE DE LA CONCESSION OU DU TERRAIN POSSÉDÉ. | | |

No de référence	Lots	NOMS DES CENSITAIRES.	ETENDUE DE LA CONCESSION OU DU TERRAIN POSSÉDÉ. FRONT.	PROFONDEUR	SUPERFICIE	Rentes ou cens et lods et ventes, ou droits seigneuriaux, dûs à la Seigneurie	Montant de la Rente Constituée et capitalisée par Ordonnance	Observations
			arp. perch. pieds	arp. perch. pieds	arp. perch. pieds	£ s. d.	£ s. d.	
		Première Concession de St. Antoine.—(Suite.)						
535	718	Cleophas Marchessault	1 5	40	60		0 6 8¼	
536	719	Do.	3	40	120		0 13 3½	
537	720	Romuald Marchessault	1 5 12½	40	182 77 252		1 0 10½	
538	722	Abraham Lecour	2 2 9	40	90		0 9 11¼	
539	723	Jean Paschal Archambault	2 3 11	40	90 41 144		0 9 11½	
540	724	Joseph Ménard			1 50	62 10 0	0 0 1¾	
541	"	Joseph Roberge			25	100 0 0		
542	725	François Courtemanche	2 1 4½	40	85		0 6 5½	
543	726	Pierre Hallet	2 1 4½	40	85		0 6 5½	
544	727	Jacques Lecour	2 7 12	40	110 66 216		0 12 3¾	
545	728	Joseph Codère	2 7 12	40	110 66 216		0 12 3¾	
546	729	Jacques Lecour	5	40	200		0 19 11¼	
547	730	Joseph Berthiaume			4	62 10 0	0 0 0½	
548	731	Robert Charon	2	40	80		0 9 0¼	
549	732	J. M. Narcisse Archambault	1	10	10		0 1 1¾	
550	733	Joseph Moreau	1	10	10		0 3 3¾	
551	334	Louis Roy	2	30	60		0 6 8	
552	735	Joseph Roberge			87 162	83 6 8	0 0 0½	
553	736	George St. Amand	3	40	120		0 9 8¾	
554	737	Raphaël Archambault			2	25 0 0	0 0 2½	
555	738	Do.	3 6	40	121 33 108		0 9 10	
556	739	Joseph Moreau	3	40	120		0 13 7½	
557	740	John Chamard			25	45 0 0	0 0 0½	
558	"	Le Seigneur			1	200 0 0		
559	741	Révd. Michel Cusson	3 5 / 5 1	40	121 50		0 9 3½	
560	742	François Girouard	3	10	30		0 2 3½	
561	743	Ignace Lessard	5	28	14		0 1 3¾	
562	"	Révd. Michel Cusson			50	50 0 0	0 0 1¾	
563	744	Joseph Archambault	5	30	15		0 1 2	
564	745	Do.	2	30	60		0 5 5¼	
565	"	Do.			50	62 10 0	0 0 0½	
566	746	Louis Archambault	3	40	120		0 9 3½	
567	"	Louis Amable Archambault			50	75 0 0	0 0 0½	
568	747	François Leclère			50	20 0 0	0 0 0½	
569	748, 749, 750	Joseph Giard			50	33 0 0	0 0 0½	

No. de référence.	No. du Terrier.	NOMS DES CENSITAIRES.	ÉTENDUE DE LA CONCESSION OU DU TERRAIN POSSÉDÉ. FRONT. Arpents	Perches	Pieds	PROFONDEUR. Arpents	Perches	Pieds	SUPERFICIE. Arpents	Perches	Pieds	Emplacements ou Lots à [illegible] ou pour d'autres [illegible] que pour des fins agricoles. VALEUR. £	s.	d.	[illegible] £	[illegible]
		Première Concession de St. Antoine.—(Suite.)														
570	751	Vve. Louis Leclère	1	5	...	40	...	...	60	...	...	...	...	...	[illegible]	[illegible]
571	755	Basile Bissonet	1	5	...	42	...	...	63	...	...	...	...	...	[illegible]	[illegible]
572	756	Narcisse Archambault	...	...	...	...	...	...	...	50	...	62	10	0	[illegible]	[illegible]
573	757	Eugène Gauthier	...	...	...	...	...	...	...	50	...	75	0	0	[illegible]	[illegible]
574	758	Michel E. Haller	...	...	...	...	...	...	1	...	...	250	0	0	[illegible]	[illegible]
575	759,760	Henri Meunier	...	...	...	...	...	...	...	50	...	75	0	0	[illegible]	[illegible]
576	761	Hon. George Etienne Cartier	3	...	9	40	...	...	122	...	...	...	...	...	[illegible]	[illegible]
577	762	Antoine Cheval	...	...	...	...	...	...	...	50	...	100	0	0	[illegible]	[illegible]
578	764	La Fabrique et Ecole	...	...	...	...	...	...	6	84	200	...	...	...	[illegible]	[illegible]
579	765	Amable B. Archambault	2	...	3	40	...	...	80	66	216	...	...	...	[illegible]	[illegible]
580	766	Narcisse Cartier	...	...	...	...	...	...	1	...	...	350	0	0	[illegible]	[illegible]
581	767	Isidore Girouard	...	...	...	...	...	...	1	...	...	100	0	0	[illegible]	[illegible]
582	770	Joseph Laflamme	...	...	...	...	...	...	...	50	...	225	0	0	[illegible]	[illegible]
583	"	Louis Gravel	2	...	3	40	...	...	80	66	216	...	...	...	[illegible]	[illegible]
584	771	Vve. Pierre Gravel	...	...	...	...	...	...	...	50	...	62	10	0	[illegible]	[illegible]
585	772	Etienne Giard	...	...	...	...	...	...	1	50	...	200	0	0	[illegible]	[illegible]
586	"	Alexandre Casavan	...	...	...	...	...	...	...	50	...	75	0	0	[illegible]	[illegible]
587	773	Joseph Dufresne	...	...	...	...	...	...	...	50	...	62	10	0	[illegible]	[illegible]
588	774	Alexandre P. Boulanger	3	...	...	40	...	...	120	...	...	...	...	...	[illegible]	[illegible]
589	776	André Craig	4	5	7	40	...	...	181	55	180	...	...	...	[illegible]	[illegible]
590	777	Joseph Manseau et Joseph Blanchard	1	5	5½	40	...	...	181	22	172	...	...	...	[illegible]	[illegible]
591	778	Antoine Archambault	2	...	...	40	...	...	80	...	...	...	...	...	[illegible]	[illegible]
592	779	Henri Meunier	3	...	...	40	...	...	120	...	...	...	...	...	[illegible]	[illegible]
593	780	Veuve François Marcotte	3	...	12	40	...	...	122	66	216	...	...	...	[illegible]	[illegible]
594	781	Jacques Cheval	2	...	...	40	...	...	80	...	...	...	...	...	[illegible]	[illegible]
595	782	Antoine Côme Cartier	9	3	5	40	...	...	373	11	36	...	...	...	[illegible]	[illegible]
596	783	Toussaint Blanchard	2	...	...	40	...	...	80	...	...	...	...	...	[illegible]	[illegible]
597	784	Narcisse Cartier	2	...	6	40	...	...	81	33	108	...	...	...	[illegible]	[illegible]
598	785	Joseph Moreau	3	5	...	40	...	...	140	...	...	...	...	...	[illegible]	[illegible]
599	786	Jean Dupré	1	5	...	40	...	...	60	...	...	...	...	...	[illegible]	[illegible]
600	787	François Kimineur	2	...	...	40	...	...	80	...	...	...	...	...	[illegible]	[illegible]
601	788	Frs. Xav. Perrault	2	...	11	40	...	...	82	44	144	...	...	...	[illegible]	[illegible]
602	789	François Gosselin	2	...	8	40	...	...	81	77	252	...	...	...	[illegible]	[illegible]
603	790	François Loiselle, fils	3 1	... 3	... 3	23 17	... ...		91	38	108	...	...	...	0	10

No. de renvoi	No. du Terrier.	NOMS DES CENSITAIRES.	ÉTENDUE DE LA CONCESSION OU DU TERRAIN POSSÉDÉ. FRONT. Arpents	Perches	Pieds.	PROFONDEUR. Arpents.	Perches	Pieds.	SUPERFICIE. Arpents.	Per. lacs.	Pieds.	Emplacements ou Lots à bâtir, ou pour d'autres fins que pour des fins agricoles. VALEUR. £ s. d.	Montant de la Rente Constituée à être payée par le Censitaire £ s. d.	Voyez référence au bas.
		Première Concession de St. Antoine.—(Suite.)												
604	791	Pierre Renaud	4	3	7	23	5		101	96	126	.....	0 16 8¼	
605	792	Do.							20	55		.....		
606	793	Misaël Archambault	1	5	11½	24			64			.....	0 11 3½	
			1	6	1½	16								
			1	7										
607	794	Joseph Meunier	3	1	5	24			126	41	144	.....	1 2 7¼	
			3	2	1½	16								
			3	1										
608	795	Augustin Jodoin	1	5	11½	24			63	37	252	.....	0 11 3½	
			1	6	1½	16								
609	798	Frs. Xav. Perrault	1	6	13	43			71	90	180	.....	0 9 4¾	
610	"	Misaël Archambault	1	6	13	43			71	90	180	.....	0 9 4¾	
611	799	Jean Bte. Paulet	3	5		46	7	15	163	74	56	.....	1 0 7	
612	800	Théodule Meunier	1	5		18			72			.....	0 9 0	
613	"	Joseph Langevin	1	5		18			72			.....	0 9 0	
614	801	Do.	1	6		50	6	9	81	4		.....	0 3 5½	
615	802	Do.	1	6		50	6	9	81	4		.....	0 3 5	
616		Etienne Gosselin								50		20 0 0	.....	
617		Pierre Cheval								50		50 0 0	.....	
618		Napoléon Rolland							1			75 0 0	.....	
619		François Meunier								75		125 0 0	.....	
620		Alexandre Chartier							1			40 0 0	.....	
621		Eusèbe Chartier								10		4 10 0	.....	
622		Alexis Bourque							2	50		20 0 0	.....	
623		Antoine Giard								50		25 0 0	.....	
624		Léon Guertin							2	50		20 0 0	.....	
625		Victor Gladu							1			4 10 0	.....	
626		Le Seigneur, (*Ile dans le St. Laurent.*)										25 0 0	.....	
627		Le Seigneur, *Ile dans le Richelieu*)										50 0 0	.....	
		Fief de la Pointe a Vigneux.												
628	127	Pierre Martel							59			.....	0 10 0	

No. de référence.	No. du Terrier.	NOMS DES CENSITAIRES.	ÉTENDUE DE LA CONCESSION OU DU TERRAIN POSSÉDÉ. FRONT. Arpents	Perches	Pieds	PROFONDEUR. Arpents	Perches	Pieds	SUPERFICIE. Arpents	Perches	Pieds	Emplacements ou Lots à bâtir, ou pour d'autres fins que pour des fins agricoles. VALEUR. £ s. d.	[illegible] £ s.
		Fief Duhamel.											
		Première Concession de Contrecœur.											
629		Moïse Boisseau		8	9	30			25	50		.....	.....
630		Clément Dansereau	1	3		30			39			.....	.....
631		Antoine Giard	2	4	15	30			75	50		.....	.....
632		Clément & Joseph Dansereau	3	7	6	30			112			.....	0 [illegible]
		Deuxième Concession de Contrecœur.											
633		Clément Dansereau	2	2		24			52	40		.....	.....
634		Antoine Giard	2	1		24			50	40		.....	.....
635		Olivier Handfield	2	2	13½	28	7	9	65	40	202	.....	0 0 [illegible]
636		Clément & Joseph Dansereau	1	9		28	7	9	54	62	162	.....	0 0 [illegible]
		Troisième Concession de Contrecœur.											
637		Pierre Martel	1	7		30			51			.....	0 10 [illegible]
638		Antoine Gervais		5		1				50		.....	0 0 [illegible]
639		Pierre Gervais		5		29			14	50		.....	.....
640		Thomas Bouthillette	1			4			4			.....	.....
641		Augustin Bouthillette	2 1	4 4	10 10	26 4			70	59	184	.....	.....
642		Jean Bte. Gareau	1	9		30			57			.....	0 0 [illegible]
643		Christophe Chagnon	1	9		30			57			.....	0 0 [illegible]
		Deuxième Concession de St. Antoine.											
644		Héritiers David Chagnon	2		6	42			86			.....	.....
645		Benoni Phaneuf	2		6	42			86			.....	.....
646		Louis Palardy	2	3		48			110	40		.....	0 11 [illegible]
647		Théophile Boulet	1	9		48			91	20		.....	0 2 [illegible]
648		Paschal Archambault		2	13	48	7		43	25	234	.....	0 0 [illegible]
		Troisième Concession de St. Antoine.											
649		Jean Tessier, fils	2	2	9	40			90			.....	.....
650		Jean Tessier, père	2	4		40			96			.....	.....
651		Frs. Xav. Paquette	1			40			40			.....	0 0 [illegible]
652		Clément & Joseph Dansereau	2	7	9	40			110			.....	0 0 [illegible]

No. de référence.	No. du Terrier.	NOMS DES CENSITAIRES.	ÉTENDUE DE LA CONCESSION OU DU TERRAIN POSSÉDÉ. FRONT. Arpents.	Perches.	Pieds.	PROFONDEUR. Arpents.	Perches.	Pieds.	SUPERFICIE. Arpents.	Perches.	Pieds.	Emplacements ou Lots à bâtir, ou pour d'autres fins que pour des fins agricoles. VALEUR. £ s. d.	Montant de la Rente Constituée à être payée pour la Concession. £ s. d.	Voyez Observations au bas.
		Fief Ste. Marie.												
		Première Concession de Contrecœur.												
653		François Lapierre		1		42			4	20			0 0 0½	
654		Louis Robinet		1		42			4	20			0 0 0½	
655		Noël Giard, fils	1	6		42			67	20			0 0 0½	
656		Thomas Roy	2	1		42			67	20			0 0 0½	
657		Joseph Gervais	2	1		42			88	20			0 0 0½	
658		François Lapierre	2	1		10			21				0 0 0½	
		Deuxième Concession de Contrecœur.												
659		Gédéon Cormier	4			3			12				0 0 0½	
660		François Gendron	2			2			4				0 0 0½	
661		Vve. Joseph Peltier	2			27			54				0 0 0½	
662		Do.	2			14			28				0 0 0½	
663		Thomas Chicoine	2	1		18			37	90			0 4 11¾	
664		C. et A. Malhiot	2	1		6			12	60			0 1 9¼	
665		Thomas Rinville		4		11	7		5				0 0 0½	
666		Pierre St. Jacques		4		14	7		5				0 0 0½	
667		Louis Renaud	2	2		14	7		31				0 0 0½	
668		Olivier Handfield	2			26			52				0 7 2½	
		Deuxième Concession de St. Antoine.												
669		Eloi Jacques	2		15	39			80	50			0 14 3	
670		Louis St. Roch	2			39	6		79	50			0 12 1½	
671		Dominique Phaneuf et F. X. Palardy	1 1	9 3	3 5	18 40			87	40			0 17 0½	
672		S. et C. Cartier		5	16	28			16				0 1 9	
		Troisième Concession de St. Antoine.												
673		Ignace Charon	3			30			90				0 10 0½	
674		Louis Renaud	1			12			12				0 0 0½	
675		Do.	1			3			3				0 0 0½	
676		Louis Bouvier	1			16			16				0 0 0½	
677		Do.	2			13			26				0 0 0½	

No. de référence.	No. du Terrier.	NOMS DES CENSITAIRES.	ÉTENDUE DE LA CONCESSION OU DU TERRAIN POSSÉDÉ. FRONT. Arpents	Perches	Pieds	PROFONDEUR. Arpents	Perches	Pieds	SUPERFICIE. Arpents	Perches	Pieds	Emplacements ou Lots à bâtir, ou pour d'autres fins que pour des fins agricoles VALEUR.	Montant [illegible]
												£ s. d.	£ s. d.
		Fief Paradis. *Première Concession de St. Antoine.*											
678	1	Octave Meunier.....	3.....			40.....			120.....			.....	0 0 [illegible]
679	2	Mathias Kennedy.....	3.....			40.....			120.....			.....	0 0 [illegible]
		Fief Labruere. *Première Concession de St. Antoine.*											
680		Joseph Lamoureux.....	2.....			40.....			80.....			.....	[illegible]
													£ 18[illegible]

PROVINCE DU CANADA, BAS CANADA.

Je, soussigné, NORBERT DUMAS, un des commissaires en vertu de l'acte seigneurial de 1854, [illegible] avoir fait, conformément à la loi, le présent cadastre de la Seigneurie de Contrecœur. Et [illegible] procédant à clore, comme je clos finalement, par les présentes, le dit cadastre, je fixe la valeur [illegible] divers droits et biens lucratifs de la dite Seigneurie aux sommes suivantes, viz :

	$	cts
1o. Valeur des cens et rentes.....	12,350	[illegible]
2o. Valeur des lods et ventes.....	18,803	87
	$31,154	[illegible]

Il n'y a aucuns autres droits ni biens lucratifs à estimer dans cette dite Seigneurie [illegible] apparaissent et qui sont énumérés ci-dessus.

De sorte que la valeur totale de la dite Seigneurie se trouve être de la somme de trente-et-un [illegible] cinquante-quatre piastres et vingt centins, à laquelle somme je la fixe.

Daté à Contrecœur, le 29 Novembre, 1856.

NORBERT DUMAS,
Commissaire.

Province du Canada,
Bas Canada.

Je, soussigné, NORBERT DUMAS, un des Commissaires en vertu de l'Acte Seigneurial Refondu, ai fait, en triplicata et conformément à la loi, le présent cadastre abrégé de la seigneurie de Contrecœur.

Les rentes constituées, payables au seigneur de cette seigneurie par les Censitaires d'icelle, et la valeur des droits casuels, pour l'abolition desquels une indemnité est accordée, par le Gouvernement de cette Province, au dit seigneur, pour le rachat du droit de lods et ventes, sont celles qui apparaissent au présent Cadastre.

De plus les droits de la Couronne, dans cette seigneurie, consistent dans le droit de Quint, lequel droit de Quint est computé, en formant une année commune sur le Quint accru dans le Bas Canada, pendant les vingt-cinq années immédiatement antérieures à la passation de l'Acte Seigneurial de 1854, et réparti sur la dite seigneurie, en vertu des dispositions du dit acte, et se monte à une somme annuelle de vingt-trois piastres et trente-six centins..... $23 36

Et en foi de tout ce que dessus j'ai signé.

Montréal, 24 Janvier, 1861.

Commissaire sous l'Acte Seigneurial Refondu.

QUÉBEC:
Imprimé par STEWART DERBISHIRE et GEORGE DESBARATS, Imprimeur de Sa Très-Excellente Majesté la Reine.
1861.

No. 40.

CANADA, B. C.

Procédés sous l'Acte Seigneurial de 1854 et ses amendements.

CADASTRE ABRÉGÉ

DE LA

SEIGNEURIE DE COURNOYER,

POSSÉDÉE PAR JOHN FRASER, Ecuyer.

Fait le 24 Janvier, 1861, par **NORBERT DUMAS**, Ecuyer, Commissaire.

No.	NOMS DES CENSITAIRES	Première Concession.	£	s.	d.	£	s.	d.
1	900 Lucille Mesnier	9 ..... 15 ..... 111	.....			0	7	10
2	901 Jean Dansereau	..... 163 63 ...	.....			0	9	2
3	902 Toussaint Archambault	6 ..... 20 ..... 108	.....			0	9	5
4	903 Louis Noël	3 ..... 5 ..... 90	.....			0	5	1
5	904 Joseph Loiselle	9 ..... 20 ..... 90	.....			0	5	1
6	905 Augustin Langevin	..... 97 11 ...	.....			0	5	8
7	906 Joseph Loiselle	..... 99	.....			0	5	7
8	907 Louis Guyon	..... 95	.....			0	5	4
9	908 Joseph Gatien	2 8 9 10 ..... 111	.....			0	6	1
10	909 Jean Bte. Dufort	..... 138 57 ...	.....			0	7	9½
11	910 Cléophas Leroux	..... 118 68 ...	.....			0	8	9
12	911 Charles Jeannotte	..... 120 64 ...	.....			0	6	9½
13	912 Thade Dufort	..... 113 8 ...	.....			0	6	4½
14	913 J. Bte. Dufort	..... 113 8 ...	.....			0	6	4½
15	914 Augustin Leberut	3 ..... 18 ..... 54	.....			0	3	0
16	915 P. Denis Richer	..... 2	150	0	0	0	0	1½
17	916 Louis Beauchemin	3 ..... 30 ..... 90	.....			0	5	1
18	917 Marc Tetrault	3 ..... 30 ..... 90	.....			0	5	1
19	918 Louis Morin	..... 25 ...	25	0	0	0	0	0½
20	919 Antoine Depourdain	..... 1 50 ...	90	0	0	0	0	1½
21	920 Do.	..... 50 ..... 60	10	0	0	0	0	0½
22	921 Edouard Tetrault	3 ... 9 30 ..... 97 50 ...	.....			0	5	2
23	922 Cyprien Colin	..... 15 ..... 90	52	0	0	0	0	0½
24	923 Veuve Joseph Fontaine	..... 41 87 462	.....			0	2	6
25	924 François Fontaine	1 5 ... 30 ..... 35	.....			0	2	6
26	925 François Dansereau	..... 2	125	0	0	0	0	1½
27	926 Do.	..... 61	.....			0	3	5
28	927 Cléophas Leroux	..... 75 ...	25	0	0	0	0	0½
29	928 Do.	3 ..... 30 ..... 90	.....			0	5	1
30	929 Jérôme Pepin	..... 1	50	0	0	0	0	1
31	930 Régis Malault	..... 160 96 ...	.....			0	9	0
32	931 Anselme Tetrault	..... 60 ..... 180	166	0	0	0	0	1
33	932 Isidore Jodoin	..... 50 ...	125	0	0	0	0	1
34	933 Louis Beauchemin, fils	..... 34 ...	125	0	0	0	0	0½
35	934 Prudent Loiselle	..... 158 96 8	.....			0	8	10
36	[illegible] F. X. Loiselle	..... 25 ...	175	0	0	0	0	0½

1 *Cournoyer. No.* 40.

No.	No. des Cens et Rentes	Noms des Censitaires	Etendue de la Concession ou de Terrain possédé.								Rentes Seigneuriales.			Observations.
			Arpents de Front.		Arpents de Profondeur.		Superficie.				£	s.	d.	
		Première Concession.—(Suite.)												
37	935	Augustin Paradis					2				125	0	0	
38	936	Janvier Desmarets					86							
39	937	John Fraser	1		24		84							
			2		30									
40		La Fabrique					12							
41	938	J. Bte. Blanchard	1		24		84							
			2		30									
42	939	Libère Tetreault					140	4						
43	940	Charles Brin					2	50			300	0	0	
44	941	Michel Senecal, père						25			50	0	0	
45	"	Michel Senecal, fils						50			200	0	0	
46	"	Joseph Jeannotte, fils					145	40						
47	942	François Blanchard	3		81		30				91	15		
48	943	Olivier Laisselle									199	25		
	944													
49	945	[illegible]al					107	90						
50	946	Do. [illegible]Fontaine	3		30		90							
51	947	Do.	3		30		90							
52	948	Isaac Hogue	3		30		90							
53	949	Pierre Jeannotte	3		30		90							
54	950	Romuald Ducharme	2	3 9	30		69	95						
55	951	Do.	2	3 9	30		69	95						
56	952	Christophe Préfontaine									182	53		
	953	Do.												
57	954	Louis Senecal					89	16						
58	955	François Noël					82	50						
59	956,957	Frs. Xavier Rénoit					83	50						
60	958	Augustin Paradis					18							
61	960	Frs. Xavier Petit					16							
62	961	Michel Malault					20	50						
		Deuxième Concession.												
63	1006	Toussaint Archambault	1		20		20							
64	1007	Auguste Langevin	2		20		40							
65	1008	Louis Noël	3		30		90							
66	1008	Do.	3		30		90							

No.	No.	NOMS DES CENSITAIRES.	ETENDUE DE LA CONCESSION OU DU TERRAIN POSSÉDÉ.			Emplacements ou Lots à bâtir, ou pour [illegible]	Montant de la Rente Constituée à être payée par le Censitaire	
			[illegible]			£ s. d.	£ s. d.	
		Deuxième Concession.— (Suite.)						
67	1009	Auguste Langevin	3	30	90	.....	0 5 1	
68	1010	André Langevin	.....	.....	95	.....	0 5 3½	
69	1011	Joseph Blanchard	3	30	90	.....	0 5 1	
70	1012	Jean Bte. Dubois	3	19	57	.....	0 3 3	
71	1013	Toussaint Archambault	3	20	60	.....	0 3 6½	
72	1014	Denis Richer	3	12	126	.....	0 7 1	
73	1016	Jérémie Larivée	2	4	8	.....	0 0 5½	
74	1017	Louis Beauchemin, fils	1	1	1	.....	0 0 3	
75	1018	Thomas A. Leclerc	.....	.....	44	.....	0 2 6½	
76	1020	Ignace Guyon	.....	.....	1 25	8 0 0	0 0 1	
77	1021	Clémence Guyon	.....	.....	2	8 0 0	0 0 1½	
78	1022	Thomas A. Leclerc, fils	.....	.....	50	25 0 0	0 0 0½	
79	1024	Léopold Girard	1	30	30	.....	0 1 8½	
80	1025, 1026, 1027	Narcisse Noël	.....	.....	179 75	.....	0 15 9½	
81	1028	Augustin Paradis	3	28	84	.....	0 4 9½	
82	1029	Veuve Jos. Fontaine	3	2	6	.....	0 0 3½	
83	1030	François Dansereau	.....	.....	31 50	.....	0 1 9½	
84	1031	François Fontaine	1	15	15	.....	0 0 10½	
85	1032	Anselme Tetreault	1 2	15	18	.....	0 1 0½	
86	1033	Jean Bte. Blanchard	3	30	9	.....	0 0 6	
87	1034	Ignace Guyon	2 2	30	66	.....	0 3 5	
88	1035	Joseph Handfield	2 1 9	26	55 90	.....	0 3 2	
89	1036	John Hyseth	.....	.....	6 50	.....	0 0 5	
90	1037	Antoine Dejourdain	2 1 9	4	8 50	.....	0 0 6	
91	1038	Louis Messier	.....	.....	68 50	.....	0 3 10	
92	1039	Joseph Dansereau	2	30	60	.....	0 3 4½	
93	1040	Do.	2	30	60	.....	0 3 4½	
94	1041	Michel Petit	2	24	48	.....	0 2 8½	
95	1042	Jean Bte. Blanchard	2	6	12	.....	0 0 8½	
96	1043	Michel Petit	3	25 5	76 50	.....	0 3 11½	
97	1043	Narcisse Dansereau	3	5 5	16 50	.....	0 0 11½	
98	1044	Do.	3	30	90	.....	0 5 0½	
99	1045	Joseph Jeannotte	.....	.....	77 65	.....	0 4 4½	
100	1046	Janvier Beaudry	.....	.....	69	.....	0 3 10½	





IMAGE EVALUATION TEST TARGET (MT-3)

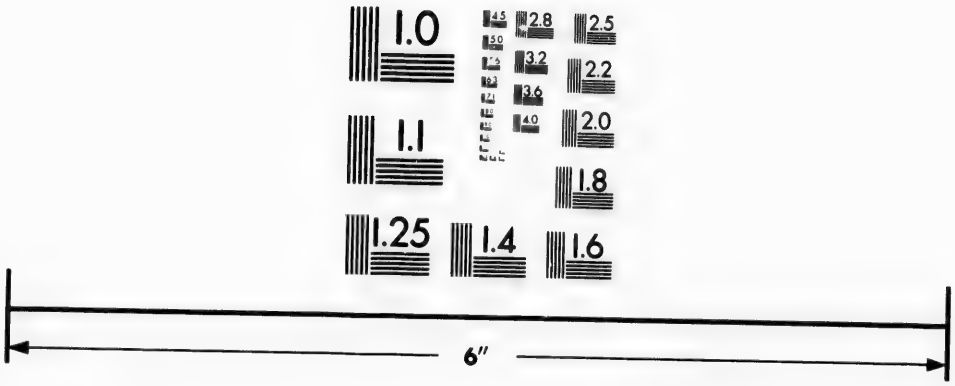

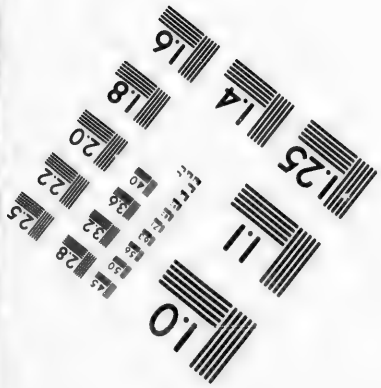

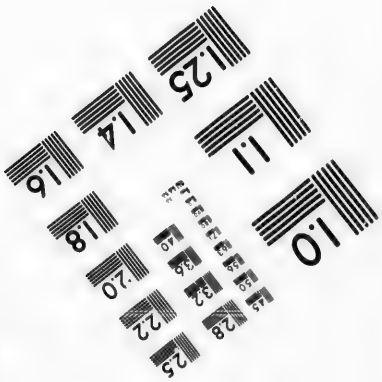

Photographic Sciences Corporation

23 WEST MAIN STREET
WEBSTER, N.Y. 14580
(716) 872-4503

No de référence.	No du Terrier.	NOMS DES CENSITAIRES.	ÉTENDUE DE LA CONCESSION OU DU TERRAIN POSSÉDÉ. Arpents.	Perches.	Pieds.	Arpents.	Perches.	Pieds.	Arpents.	Perches.	Pieds.	Emplacements ou Lots à bâtir, en pour d'autres fins que pour des fins agricoles. VALEUR. £	s.	d.	[illegible] £	s.	d.
		Deuxième Concession. — (Suite.)															
101	1047	Xavier Ménard							16	3		.....			0	[illegible]	[illegible]
102	1048	France Dansereau							73	50		.....			0	1	1
103	1049	Antoine Chicoine							2			40	0	0	0	0	1
104	1050	Augustin Ménard							1			30	0	0	0	0	[illegible]
105	1051, 1052	Eusèbe Jeannotte							1			12	0	0	0	0	
106	1053	Augustin Ménard							2			10	0	0	0	[illegible]	[illegible]
107	1054	France Dansereau							9			.....			0	0	[illegible]
108	1055	J. Bte. Chagnon							1	25		40	0	0	0	0	1
109	1056	Louis Marchand							1	25		40	0	0	0	0	[illegible]
110	"	Pierre Messier							1			12	0	0	0	0	[illegible]
111	1057	Jérôme Senecal	2	5		7			17	50		.....			0	1	[illegible]
112	1058	L. Senecal, fils de Théophile.	3 1	2 5		30 24			132			.....			0	7	[illegible]
113	1059	Michel Tétreault	2 3 2	4 9 1		7 6 21			90	60		.....			0	5	[illegible]
114	1060	Augustin Langlois							90	25		.....			0	5	1
115	1061	François Dansereau	3			5			15			.....			0	0	[illegible]
116	1062	Do.	2	8	4	26			71			.....			0	1	[illegible]
117	1063	Janvier Desmarets	6			25			150			.....			0	[illegible]	[illegible]
118	1064	Jean Bte. Beaudry							92	37		.....			0	5	[illegible]
119	1065	Do.	2	7	10½	33	5		93	87		.....			0	5	
120	1066	Isaac Hogue	2	7	15	33			91	85		.....			0	5	[illegible]
121	1067	Magloire Dansereau	2	7	10	33			90	93		.....			0	5	1
122	1068	Olivier Lo[illegible]lle	2	1	9	33			70	90		.....			0	1	[illegible]
123	1069	Romuald Ducharme	2	1	7	33			70	58		.....			0	3	1
124	1070	Léandre Ducharme	2	8	9	33			94			.....			0	5	[illegible]
125	1071	Pierre R[illegible]ert	2	7	6	33			90			.....			0	[illegible]	1
126	1072	Do.							70	95		.....			0	1	0
		Troisième Concession.															
127	1091	Augustin Jeannotte	3			11			42			.....			0	2	[illegible]
128	1092	Frs. Xav. Messier	3			30			90			.....			0	5	1
129	1093	Do.	2	9	9	30			88	50		.....			0	5	0
130	1094	François Chagnon	3			26			78			.....			0	4	1
131	1095	Do.	2			29			58			.....			0	3	3
132	1096	Charles Penelle	2			29			58			.....			0	3	3

No de concession	Numéro du Lot	NOMS DES CENSITAIRES.	ÉTENDUE DE LA CONCESSION OU DU TERRAIN POSSÉDÉ Arpents	Perches	Pieds	Arpents	Perches	Pieds	Arpents	Perches	Pieds	Le prix de vente ou l'estimation de la valeur des bois debout, lors de la vente	Montant de la Rente Constituée à être payée par Censitaire.	Augmentation au lods.
		Troisième Concession. — (Suite.)										£ s. d.	£ s. d.	
157	1097	Xavier Beaupré	3			27	7	9	82	50			0 1 7½	
158	"	Joseph Bissonet	3			2	2	9	7	50			0 0 5½	
159	1098	Xavier Desmaret	3		1½	28	8		87	17			0 1 11	
160	1099	Jerome Pepin	3			3			9				0 0 6	
161	1100	Louis Langevin	3		9	35	2		106	37			0 5 11	
162	1101	Do.	2			30			60				0 3 4½	
163	1102	Frs. Xav. Jacques	2			30			6				0 3 4½	
164	1103	Joseph Bissonnet	2			30			60				0 3 4½	
165	1103	Joseph Bissonet		5		2			1				0 0 1	
166	1104	Do.	1	7	9	30 10			57				0 3 2	
167	1105	Charles Jeannotte	3	2	9	10 24	6		95	30			0 5 1	
168	1106	Augustin Jeannotte	2	1	3	30	5	9	61	10			0 3 9	
169	"	John Hyseth							25	8			0 1 5½	
170	1107	Trefflé Jeannotte	2			32			64				0 3 7	
171	1108	Do.	1			18			18				0 1 0½	
172	"	Charles B. Jeannotte		5		18			9				0 0 6½	
173	"	Guillaume Chagnon		5		18			9				0 0 6½	
174	"	Joseph Brin, fils		5		18			9				0 0 6½	
175	"	Félicité Brin		5		18			9				0 0 6½	
176	1109	Veuve Joseph Fontaine	3 1			6 9 31			109	11			0 6 1	
177	1110	Janvier Beaudry	3 1	5		6 29			81	30			0 4 6½	
178	"	La Corporation des Ecoles							1				0 0 0½	
179	1111	Jean Bte. Blanchard	2	9	14	34			100	3			0 5 8	
180	1112	Joseph Jeannot, père	2	9	16	18	2	9	111				0 8 1	
181	1113	Joseph Jeannotte, fils	2 3	5	9	4 11			52				0 2 11	
182	1114	Joseph Gatien	3			30			90				0 5 2	
183	1115	Janvier Beaudry							80	50			0 4 7	
184	1116	Charles Blanchard	2	9	11½	31			92				0 5 2	
185	1117	Cléophas Leroux							145	16			0 8 2	
186	1118	Jérôme Pepin							51				0 3 1	
187	1119	Hubert Blanchard	1	5		31			46	50			0 2 7½	
188	"	Do.	3			31			93				0 5 3	

No. de référence.	No. du Terrier.	NOMS DES CENSITAIRES.	ETENDUE DE LA CONCESSION OU DU TERRAIN POSSÉDÉ — FRONT			PROFONDEUR			SUPERFICIE			Emplacements ou Lots à bâtir, en cas d'acquis aux quels peuvent être assujettis	Mutations — Rentes — Cens —
			Arpents	Perches	Pieds	Arpents	Perches	Pieds	Arpents	Perches	Pieds	VALEUR.	£ s. d.
		Troisième Concession.— (Suite.)										£ s. d.	£ s. d.
165	1119	Charles Blanchard	2	5		6			12				0 0 1
166	"	Pierre Perron	1			20			20				0 1
167	1120	Thomas Handfield	1			6			6				0 0
168	1121	Louis Archambault							13	75			0 0
169	"	Michel Perron							19				0 1 1
170	1122	Pierre Perron	1	5		38			57				0
171	1123	Do.	2	5		30			75				0 1
172	1124	Do.	2 1 1	5		16 5 9			45	50			0 2
173	"	Michel Perron	3 1 .	5 5		7 5 1		5	27	75			0 1
174	1125	Louis Larivée							89	50			0 4 1
175	"	Louis Dufresne								50		25 0 0	0 0
176	"	Jacques Dufresne							1	25		25 0 0	0 0 1
177	1126	Joseph Tanguay	1	5		63	2		94	66			0 3
178	1127	Do.		2	2	63	2		13	52			0 0
179	1128	Michel Perron		2	2	10			2	75			0 0
180	"	Louis Langevin		2	2	53	2		10	75			0 0
181	1129	Joseph Tanguay		2	2	63	2		13	52			0 0
182	1130	Do.		2	2	63	2		13	52			0 0
183	1131	Do.		2	2	63	2		13	52			0 0
184	1132	Joseph Bissonet		2	2	50			12	4			0 0
185	"	François Chagnon		2	2	13	2		2	48			0 0
186	1133	Joseph Tanguay		1	1	63	2		27	4			0 1
187	1134	Do.		2	2	63	2		13	52			0 0
188	1135	Do.		2	2	63	2		13	52			0 0
189	1136	Michel Perron		2	2	10			2	75			0 0
190	1136	Louis Langevin		2	2	53	2		10	75			0 0
191	1137	Joseph Tanguay		2	2	63	2		13	52			0 0
192	1138	Joseph Bissonnet		2	2	60			12	4			0 0
193	"	François Chagnon		2	2	13	2		2	48			0 0
194	1139	Joseph Tanguay		2	2	63	2		13	52			0 0
195	1140	Do.	1	5		63	2		94	66			0 3
196	1141	François Tétrault	3			30			90				0 3
197	1142	Pierre Jeannotte	1			18			18				0 1

No. de la Concession.	No. du Terrier.	NOMS DES CENSITAIRES.	ÉTENDUE DE LA CONCESSION OU DU TERRAIN POSSÉDÉ. FRONT. Arpents.	Perches.	Pieds.	PROFONDEUR. Arpents.	Perches.	Pieds.	SUPERFICIE. Arpents.	Perches.	Pieds.	Emplacements ou Lots à bâtir, ou pour d'autres fins que pour des fins agricoles. VALEUR. £ s. d.	Montant de la Rente Constituée à être payée par le Censitaire. £ s. d.	Voyez renvoie au fol.
		Troisième Concession.— (Suite.)												
198	1144	Joseph Gatien	1			19			19				0 1 1½	
199	1145	Isaac Hogue	1			19			19				0 1 1½	
200	1146	François Dansereau		5		30			15				0 0 10½	
201	1147	Do.		7	9	30			22	50			0 1 3	
202	"	Magloire Dansereau		7	9	30			22	50			0 1 3	
203	1148	Olivier Loiselle	1	7	9	36	7		63				0 3 4½	
204	1149	Romuald Ducharme	1	5		37			22	50			0 1 3	
				2	9	10								
205	1150	Romuald Ducharme	1	1	11	36	9		47				0 2 7½	
			1	1	4½	5								
206	1151	Léandre Ducharme	1	1	4½	31	9		35	25			0 2 1½	
			1			3								
207	1152	Léandre Ducharme	1			15			15				0 0 10½	
208	1153	Jean Bte. Blanchard	1	9		30			37				0 3 2½	
209	1154	Etienne Blanchard		4	9	30			13	50			0 0 9	
210	1155	Edouard Tétrault		4	9	30			13	50			0 0 9	
211	1156	Michel Petit		9		12			11	25			0 0 7½	
212	1157	François Jarret	1			15			15				0 0 10½	
213	1158	Augustin Langlois		6	6	30			18	16			0 1 0½	
214	1159	Janvier Beaudry		3	12	60			20				0 1 2	
215	"	Isaac Hogue		3	6	60			18	16			0 1 0½	
216	1160	Pierre Robert		6	6	40			30				0 1 8	
217	"	François Chagnon		5		24			12				0 0 8	
218	1161	Joseph Loiselle		5		65	5		32	75			0 1 10	
219	1162	Joseph Jeannette	1	5		30			63	50			0 3 7	
				5		36	5							
220	1163	Michel Guertin		5		36	7	9	18	75			0 1 0½	
221	1164	Jean Bte. Dufort		5		30			15				0 0 10½	
222	1165	Benjamin Faneuf		5		30			15				0 0 10½	
223	1166	Joseph Brin		5		36			18				0 1 1	
224	1167, 1168	Joseph Bissonnet		7	3	30			21	3			0 1 2	
225	1169	Charles Jeannotte		4	12	30			13	50			0 0 10	

Numéro du lot	No. du Plan	NOMS DES CENSITAIRES.	ÉTENDUE DE LA CONCESSION OU DU TERRAIN POSSÉDÉ. Arpents de front	perches	Arpents de profondeur	perches	Superficie en arpents	perches	Valeur de la concession ou du terrain possédé, sans y comprendre les améliorations	Valeur des améliorations	Cens et rentes
											£ s. d.
		Quatrième Concession.									
226	1201	Frs. Xav. Jacques	2	2	9	9	20	25			0 1
227	1202	Cléophas Leroux	1	1	9	7	8	50			0 0
228	1203	François Dansereau	1			8	8				0 0
229	1204	Antoine Gosselin	1			8	8				0 0
230	1205	Frs. Xav. Tétrault	1 1			8 6	38	25			0 2 1
231	1206	Do.	2 2	5		3 11	29	50			0 1 8
232	1207	Louis Charron		7	5	14	10	18			0 0 7
233	1208	Joseph Bissonnet	2	6		2	5		6	50	0 0
234	1209	Do.	1			2	2				0 0 1
235	1210	Michel Guertin	3	2		11	7	9	47	20	0 2 7
236	1211	Augustin LeBeuf	2	8	14	11	40	28	288		0 2
237	1212	Joseph Handfield	1	5		14	5		21	75	0 1
238	"	Isidore Jodoin	1	5		15	22	50			0 1 2
239	1213, 1214	Thomas Handfield	2	9	12	17	6		52	21	108 0 2 11
240	1215	Joseph Handfield	3			15	45				0 2 6
241	1216	Do.	2			15	30				0 1 8
242	1217	Joseph Paquet					1		25	0 0	0 0 1
243	1218	Thomas Handfield	2			14	5		29		0 1 8
244	"	Do.	3			14	5		43	50	0 2 6
245	1219	Do.	3			20	60				0 3 4
246	1220	Veuve J. Bte. Charron		3	13½	14	5	25			0 0 1
247	1221	Marcel Dansereau		7	9	14	10	50			0 0 7
248	1222	Louis Duhamel	1	8	13½	15	28	12	16		0 1 7
249	1223	Antoine Gosselin		5		32	16				0 0 11
250	1224	Denis Dansereau		5		32	8		16	40	0 0 11
251	1225	Frs. Xav. Dansereau		5		18	9				0 0 6
252	1226	Ludger Palardy		5		14	7				0 0 5
253	1227	Edouard Cormier		2	9	30	7	50			0 0 5
254	1228	Frs. Xav. et Elie Jacques		2	9	30	7	50			0 0 5
255	1229	Olivier Loiselle		7	9	19	5		14	80	0 0 10
256	"	John Fraser		7	9	14	10	50			0 0 7
257	1230	Edouard Tétrault		9		22	19	80			0 1 1
258	1231	Do.		7	9	30	22	50			0 1 5
259	1232	Jean Bte. Blanchard		9		17	15	30			0 0 11

No. de référence	No. du Terrier.	NOMS DES CENSITAIRES.	ÉTENDUE DE LA CONCESSION OU DU TERRAIN POSSÉDÉ. FRONT. Arpents.	Perches.	Pieds.	PROFONDEUR. Arpents.	Perches.	Pieds.	SUPERFICIE. Arpents.	Perches.	Pieds.	Emplacements ou Lots à bâtir, ou pour d'autres fins que pour des fins agricoles. VALEUR. £ s. d.	Montant de la Rente Constituée à être payée par le Censitaire. £ s. d.	Voyez référence au bas.
		Quatrième Concession.— (Suite.)												
260	1233	Jean Desmaret		8		7			6	10			0 0 1½	
261	1234	Edouard et Jean Bte. Charron.	1	5		30			45				0 2 6	
262	1235	Joseph Gatien		7	6	28			20	53	108		0 1 2	
		Rang du Second Ruisseau.												
263	1256	Jean Bte. Faneuf	1	5		14			21				0 1 2	
264	1257	Antoine Archambault	1			10			10				0 0 7½	
265	1258	Joseph Elie Gaudette	1	3	6	10			14				0 0 9½	
266	1259	Hector Duvert	1	5		14			21				0 1 2½	
267	1260	Frs. Xav. Pineault		5		14			7				0 0 5	
268	"	Antoine Gendron	1			14			14				0 0 10	
269	1261	Jean Bte. Faneuf	1	5		30			45				0 2 6½	
270	1262	Antoine Chagnon	1	5		30			45				0 2 6½	
271	1263	Pierre Lussier	2			24			48				0 2 8½	
272	1264	Edouard Cormier	2	3	6	11			26				0 1 5½	
273	1265	Frs. Xav. Fontaine	1	6	12	10			37	30			0 2 1	
						24								
				6	12	10								
274	1266	Do.	3	6		14			116				0 6 6	
				6		30								
275	"	Paschal Jacques	2	2	15	44			96				0 6 3	
276	1267	Victoire Chagnon	1	5		4			6				0 0 4½	
277	"	Jean Bte Paquette	1	5		4			6				0 0 4½	
278	1268	Frs. Xav. Chagnon	1	9	13½	40			79	66			0 4 5½	
279	"	Jean Bte. Boiselle			14	41			8				0 0 5½	
				5		3								
280	1269	Frs. Xav. Chagnon		5	13½	40			22				0 1 3	
281	1270	Do.		2	13½	40			11				0 0 7½	
282	"	Antoine Chagnon	1	5		14			21				0 1 2	
283	"	Adolphe Chagnon	1	6	13	40			66				0 3 8	
284	1274	Théophile Chagnon	1	5		40			60				0 3 5	
285	"	Frs. X. Tétrault	3			29			87				0 4 10½	
286	"	Jérôme Dansereau		5		13			6	50			0 0 4	
287	1275	Louis Charron	3			4			12				0 0 8½	
288	1276	Charles Paquette	1	5		15			22	50			0 1 3	
289	1277	Do.	1	5		16			24				0 1 4	

No. de référence.	No. du Terrier.	NOMS DES CENSITAIRES.	ÉTENDUE DE LA CONCESSION OU DU TERRAIN POSSÉDÉ. FRONT. Arpents.	Perches.	Pieds.	PROFONDEUR. Arpents.	Perches.	Pieds.	SUPERFICIE. Arpents.	Perches.	Pieds.	Emplacements ou Lots à bâtir, ou pour d'autres fins que pour des fins agricoles. VALEUR. £ s. d.	M[illegible] £ [illegible]
		Rang du Second Ruisss... — (Suite.)											
290	1278	Narcisse Cartier	3			44			132			.....	0 7 [illegible]
291	1279	Frs. X. Charron							110	9	11	.....	0 6 7
292	"	André Langevin		9	14	14			13	90		.....	0 0 [illegible]
293	1280	F. X. Palardy	3			44			132			.....	0 7 1
294	1281	Louis Charron	3			44			132			.....	0 7 1
295	1282	F. X. Collette	3			39			117			.....	0 6 7
296	1283	Pierre Cheval dit St. Jacques.	3			44			132			.....	0 7 1
297	1284	André Malault	3			44			132			.....	0 7 1
		Rang de la Grande Beauce.											
298	1310	Hector Duvert	3			40			120			.....	0 16 6
299	1311	Antoine Gendron	3			40			120			.....	0 16 6
300	1312	Jérôme Dansereau	2	2	9	40			90			.....	0 12 4
301	1313	Denis Dansereau		7	9	40			30			.....	0 4 1
302	1314	Do.	3			40			120			.....	0 16 6
303	1315	Frs. X. Chagnon	2	1	6¼	40			85	34		.....	0 11 9
304	"	Do.		3	9¼	40			14			.....	0 1 11
305	"	Do.		6	9¼	40			26			.....	0 3 6
306	"	Adolphe Chagnon	1	8	6	40			73	33	104	.....	0 10 10¼
307	1316	Théophile Chagnon	2			40			80			.....	0 11 0
308	1317	Frs. X. Fontaine	3			40			120			.....	0 16 6
309	1318	Frs. X. Paquette	2			40			80			.....	0 11 0
310	1319	Solomon Dansereau	1	5		40			60			.....	0 8 3
311	1320	Denis Dansereau	1	5		40			60			.....	0 8 3
312	1321	Victoire Chagnon	3			40			120			.....	0 16 6
313	1322	Jean Bte. Paquette	1	5		40			60			.....	0 8 3
314	1323	Jean Bte. Tessier	2	7	8	40			102	57	252	.....	0 14 10
315	1324	André et Joseph Paquette	4	8		40			192			.....	1 6 4
316	1325	Charles Paquette	2	9	3	40			116	66	216	.....	0 16 6
												£2073 0 0	£52 7 [illegible]

	Emplacements ou Lots à bâtir, ou pour d'autres fins que pour ces fins agricoles. VALEUR.			M... R... à ... Lots
	£	s.	d.	£ s.
....	.....		0	7 1
9 11	.....		0	6 7
90...	.....		0	0 9
....	.....		0	7 1
....	.....		0	7 1
....	.....		0	6 7
....	.....		0	7 1
....	.....		0	7 1
....	.....		0	16 6
....	.....		0	16 6
....	.....		0	12 4
....	.....		0	4 1
....	.....		0	16 6
34...	.....		0	11 9
....	.....		0	1 11
....	.....		0	3 6
3 104	.....		0	10 10
....	.....		0	11 0
....	.....		0	16 6
....	.....		0	11 0
....	.....		0	8 3
....	.....		0	8 3
....	.....		0	16 6
....	.....		0	8 3
7 252	.....		0	14 10
....	.....		1	6 4
6 216	.....		0	16 6
	£2073	0 0		£52 7 7½

PROVINCE DU CANADA,
BAS CANADA.

Je, soussigné, NORBERT DUMAS, un des commissaires en vertu de l'acte seigneurial de 1854, certifie avoir fait, conformément à la loi, le présent Cadastre de la Seigneurie de Cournoyer. Et maintenant en procédant à clore, comme je clos finalement, par les présentes, le dit cadastre, je fixe la valeur totale des divers droits et biens lucratifs de la dite Seigneurie aux sommes suivantes, viz :

	$	cts.
1°. Valeur des cens et rentes.....	3491	58
2°. Valeur des lods et ventes.....	9661	08
	$ 13152	66

Il n'y a aucuns autres droits ni biens lucratifs à estimer dans cette dite Seigneurie, outre ceux qui apparaissent et qui sont énumérés ci-dessus.

De sorte que la valeur totale de la dite Seigneurie se trouve être de la somme de treize mille cent cinquante-deux piastres et soixante-six centins, à laquelle somme je la fixe.

Daté à St. Marc, ce 19 Janvier, 1857.

NORBERT DUMAS,
Commissaire.

Province du Canada,
Bas Canada.

Je, soussigné, NORBERT DUMAS, un des Commissaires en vertu de l'Acte Seigneurial Refondu, ai fait, en triplicata et conformément à la loi, le présent cadastre abrégé de la seigneurie de Cournoyer.

Les rentes constituées, payables au seigneur de cette seigneurie par les Censitaires d'icelle, et la valeur des droits casuels, pour l'abolition desquels une indemnité est accordée, par le Gouvernement de cette Province, au dit seigneur, pour le rachat du droit de lods et ventes, sont celles qui apparaissent au présent Cadastre.

De plus les droits de la Couronne, dans cette seigneurie, consistent dans le droit de Quint, lequel droit de Quint est computé, en formant une année commune sur le Quint accru dans le Bas Canada, pendant les vingt-cinq années immédiatement antérieures à la passation de l'Acte Seigneurial de 1854, et réparti sur la dite seigneurie, en vertu des dispositions du dit acte, et se monte à une somme annuelle de neuf piastres et quatre vingt-six centins..... $9 86

Et en foi de tout ce que dessus j'ai signé.

Montréal, 24 Janvier, 1861.

Commissaire sous l'Acte Seigneurial Refondu.

QUÉBEC:
Imprimé par STEWART DERBISHIRE et GEORGE DESBARATS, Imprimeur de Sa Très-Excellente Majesté la Reine.
1861.

No. 41.

CANADA, B. C.

Procédés sous l'Acte Seigneurial de 1854 et ses amendements.

.....

CADASTRE ABRÉGÉ

DE LA PARTIE DE LA

SEIGNEURIE DE DAILLEBOUT,

POSSÉDÉE PAR DAME CHARLOTTE MÉLANIE PANET, Veuve de feu LOUIS LÉVESQUE, Ecuyer.

Fait le 24 Janvier, 1861, par NORBERT DUMAS, Ecuyer, Commissaire.

ERRATA.

No. de référence.		Nature de l'Erreur.									
38	Rente constituée.....	*au lieu de*	£0	6	$8\frac{1}{4}$.....	*lisez*	£0	7	$11\frac{1}{4}$
39	Do.	"	0	6	$8\frac{1}{4}$.....	"	0	7	$11\frac{1}{4}$
40	Do.	"	0	6	$8\frac{1}{4}$.....	"	0	7	$11\frac{1}{4}$
41	Do.	"	0	6	$8\frac{1}{4}$.....	"	0	7	$11\frac{1}{4}$
50	Do.	"	0	6	$8\frac{1}{4}$.....	"	0	7	$11\frac{1}{4}$
51	Do.	"	0	6	$8\frac{1}{4}$.....	"	0	7	$11\frac{1}{4}$
52	Do.	"	0	13	5	"	0	15	11
53	Do.	"	0	13	$4\frac{1}{2}$.....	"	0	15	$10\frac{1}{2}$
	Total de la rente constituée.	"	160	0	$10\frac{3}{4}$.....	"	166	13	$4\frac{3}{4}$

No. de référence	No. du Terrier	NOMS DES CENSITAIRES.	ETENDUE DE LA CONCESSION OU DU TERRAIN POSSÉDÉ. Front. Arpents	Pieds	Pieds	Profondeur. Arpents	Pieds	Pieds	Superficie. Arpents	Pieds	Pieds	Emplacements ou Lots à bâtir, [illegible]	Montant de la Rente Censitaire à être payée par le Censitaire	Voyez référence au tas
												£ s. d.	£ s. d.	
		Première Concession.												
1	1	—— Provençal							86	11		.....	1 4 0¾	
2	"	Joseph Bastien							15	89		.....	0 3 5	
3	"	François Perrault							12			.....	0 3 1¼	
4	3	Antoine Peltier							53	25		.....	0 13 3¼	
5	"	François Desjardins							53	25		.....	0 13 3¼	
6	2	Edouard Perrault	3			5			15			.....	0 3 6	
7	"	Grégoire Chevaudière	3			29	5		88	50		.....	1 3 10	
8	4	François Desjardins	1			35			35			.....	0 9 5	
9	"	Gilbert Beauparlant	2			35	2	9	70	50		.....	0 19 2	
10	5	Pierre Fisette							105	25		.....	1 8 5¾	
11	6	Pascal Geoffroy							111	75		.....	1 8 11½	
12	7	Prosper Grignon	1	5		30			45			.....	0 12 1¾	
13	"	Olivier Massicotte	1	5		30			45			.....	0 12 1¾	
14	8	Louis Dubord dit Clermont	3			30			90			.....	1 7 7½	
15	9	Hilaire Godin							81	89	64	.....	1 2 9¼	
16	"	William Berczy	3			22			66			.....	0 17 8¼	
17	10	Augustin Baril	1	5		30			45			.....	0 12 1¾	
18	"	Pierre Bourgeault							39	6	162	.....	0 10 8¼	
19	"	William Berczy							59	4		.....	0 15 11¾	
		Deuxième Concession.												
20	1	François Perrault	3			30			90			.....	1 4 3½	
21	2	Charles Guilbeault	1	5		30			45			.....	0 12 1¾	
22	"	Narcisse Michaud	1	5		30			45			.....	0 12 1¾	
23	3	Do.	1	5		30			45			.....	0 12 1¾	
24	"	Henri Michaud	1	5		30			45			.....	0 12 1¾	
25	4	François X. Barrette	2			30			60			.....	0 16 2½	
26	"	Edouard Perrault	1			30			30			.....	0 8 1	
27	5	Do.	1			30			30			.....	0 8 1¼	
28	"	Charles Guilbeault, fils	2			30			60			.....	0 16 2¼	
29	6	Do.	1	5		30			45			.....	0 12 1¾	
30	"	J. Bte. Massicotte	1	5		30			45			.....	0 12 1¾	
31	7	Do.	1	5		30			45			.....	0 12 1¾	
32	"	Le Curé de Ste. Mélanie	1	5		30			45			.....	0 12 1¾	
33	8	David Elie	3			30			90			.....	1 4 3½	

No de référence.	No de Terre.	NOMS DES CENSITAIRES.	ETENDUE DE LA CONCESSION OU DU TERRAIN POSSÉDÉ						Emplacements de bois sur le lot ou d'autres lots que pour des fins domestiques.	Montant des Cens et Rentes.
			DE NE			DE PROFONDEUR				
			Arpents	Perches	Pieds	Arpents	Perches	Pieds	VALEUR	
									£ s. d.	£ s. d.
		Deuxième Concession.— (Suite.)								
34	9	Alexis Landry	2			30				0 16
35	"	Do.	1			30				0 8
36	"	Veuve Pierre Pichette								
37	10	Joseph Lafrenière	3			30				1 1
		Troisième Concession.								
38	1	Eurgère Lemire	1	5		20				0 6
39	"	Narcisse Peltier	1	5		20				0 6
40	2	Jean Bte. Peltier	1	5		20				0 6
41	"	David Etu	1	5		20				0 6
42	3	Do.	3			20				0 16
43	4	Louis Moursin								0 11
44	"	Frs. Xavier Barrette	1			8				0 2
45	5	Charles Guilbault, fils	3			20				0 16
46	6	Joseph Bruneau								0 16
47	"	Charles Guilbeault								
48	7	Joseph Bruneau	3			20				0 16
49	"	William Berezy								
50	8	Do.	1	5		20				0 6
51	"	Narcisse Michaud	1	5		20				0 6
52	9	Jean Bte. Massicotte, et les Héritiers Ardouin Joly, (*Indivis*)	3			20				0 13
53	10	Jean Bte. Trudelle	3			20				0 13
		Quatrième Concession.								
54	1	Madame Globensky	3			19	5			0 15
55	2	Pierre Bruneau, fils								0 7
56	"	Norbert Riberdy								0 7
57	3	Do.								0 10
58	"	David Etu	3			6				0 5
59	4	Octave Riberdy	1			19	3			0 6
60	"	André Riberdy	2			19	3			0 11
61	5	Octave Riberdy	1			19	2			0 5
62	"	Onésime Lavoie	2			19	2			0 11
63	6	Hérts. Narcisse Provost *et al*								0 8

No de référence.	No du Terrier.	NOMS DES CENSITAIRES.	ETENDUE DE LA CONCESSION OU DU TERRAIN POSSÉDÉ. Arpents	Perches	Pieds	Arpents	Perches	Pieds	Arpents	Perches	Pieds	Encheminements ou Lods et Ventes, ou d'autres sommes que pourront les dits censitaires. VALEUR	Montant de la Rente Constituée à être payée par le Censitaire. £	s.	d.	Voyez le Cadastre ancien.
		Quatrième Concession.— (Suite.)										£ s. d.				
61	6	Pierre Bruneau							28	70			0	8	7½	
65	7	Zéphirin Tellier	3			19	2		57	60			0	14	9¼	
66	8 A	Do.	1	5		9			13	50			0	3	4	
67	" B	Pierre Ratel	1	5		9			13	50			0	3	4	
68	"	William Berezy	1	5		10			15				0	4	0½	
69	"	Narcisse Michaud	1	5		10			15				0	4	0½	
70	9	Hérts. de feu Pierre Routier	3			19			57				0	17	10	
71	10	Zéphirin Tellier	3			19			57				0	17	10	
		Cinquième Concession.														
72	1	Pierre Bruneau	3			20			60				0	18	8¼	
73	2	Antoine Dyonne	3			20			60				0	18	8¼	
74	3	Octave Riberdy	3			20			60				0	18	8¼	
75	4	Joseph Mireau							45				0	13	10¾	
76	"	François Généreux							11	50			0	3	11¼	
77	"	Pierre Riberdy							3	50			0	0	10¼	
78	5	Frs. Xavier Gervais	1	5		20			30				0	9	4	
79	"	Jean Flagéolle	1	5		20			30				0	9	4	
80	6	Louis Marion	1	5		20			30				0	9	4	
81	"	Joseph Mireau	1	5		20			30				0	9	4	
82	7	Zephirin Tellier	1	5		20			30				0	9	4	
83	"	Simon Brissette	1	5		20			30				0	8	1	
84	8	Pierre Ratel, père		5		20			10				0	2	8¼	
85	"	Simon Brissette	2	5		20			50				0	13	6	
86	9	Hérts. de feu Pierre Bastien	3			20			60				0	16	2¼	
87	10	Joseph Bruneau	3			20			60				0	16	2½	
		Sixième Concession.														
88	1	Alexis Rivet	1	5		20			30				0	9	4	
89	"	Pierre Riberdy, fils	1	5		20			30				0	9	4	
90	2	Timothé Riberdy	3			20			60				0	18	8½	
91	3	Pierre Ratelle, fils	3			20			60				0	18	8½	
92	4	Héritiers de feu M. Provençal	3			20			60				0	18	8½	
93	5	Narcisse Morin Tourangeau	3			20			60				0	18	8½	
94	6	Joseph Héroux	1	5		20			30				0	9	4	

No. de référence.	No. du Terrier.	NOMS DES CENSITAIRES.	ÉTENDUE DE LA CONCESSION OU DU TERRAIN POSSÉDÉ — FRONT. Arpents.	Perches.	Pieds.	PROFONDEUR. Arpents.	Perches.	Pieds.	SUPERFICIE. Arpents.	Perches.	Pieds.	Emplacements ou Lots à bâtir, ou pour d'autres fins que pour des fins agricoles. VALEUR. £ s. d.	Montant de la Rente [illegible] £ s. d.
		Sixième Concession.—(Suite.)											
95	6	Octave Riberdy	1	5		20			30			.....	0 9 4
96	7	Antoine Forget	3			9			27			.....	0 8 [illegible]
97	"	Joseph Miroux	3			11			33			.....	0 10 1
98	8	Benjamin Lavoine, père	1	5		20			30			.....	0 9 4
99	"	Israël Lavoine	1	5		20			30			.....	0 9 4
100	9	Gonzague Frédéric	3			20			60			.....	0 18 8
101	10	Do.	1	5		20			30			.....	0 9 4
102	"	Antoine Dyonne	1	5		20			30			.....	0 9 4
		Septième Concession.											
103	1	Pierre Riberdy, fils							33			.....	0 10 1
104	"	Isidore Tourangeau	1	5		20			30			.....	0 9 4
105	2	Pierre Ratelle, père	3			20			60			.....	0 18 8
106	3	Joseph Laforest	3			20			60			.....	0 18 8
107	4	Narcisse Héroux	1	5		20			30			.....	0 9 4
108	"	André Laporte	1	5		20			30			.....	0 9 4
109	5	Do.	1	5		20			30			.....	0 9 4
110	"	Michel Héroux	1	5		20			30			.....	0 9 4
111	6	Joseph Héroux	1	5		20			30			.....	0 9 4
112	"	Charles Héroux	1	5		20			30			.....	0 9 4
113	7	Alexis Allard	3			20			60			.....	0 18 8
114	8	Gonzague Etu	3			20			60			.....	0 18 8
115	9	Jean Bte. Rivet	3			20			60			.....	0 18 8
116	10	Jérémie Chaput	3			20			60			.....	0 18 8
		Huitième Concession.											
117	1 A	Pierre Loyer	2			20			40			.....	0 12 5
118	" B	Narcisse Verrette							50			.....	0 14 9
119	2	Narcisse Arbour	3			20			60			.....	0 18 8¾
120	3	Pierre Loyer	3			20			60			.....	0 18 8¾
121	4	Pierre Loyer, fils	3			20			60			.....	0 18 8¾
122	5	Charles Héroux	1	5		20			30			.....	0 9 4
123	"	André Prud'homme	1	5		20			30			.....	0 9 4
124	6	Fabien Bélanger	2			20			40			.....	0 12 5
125	"	Louis Bélanger	1			20			20			.....	0 6 2¾
126	7	Do.	1			20			20			.....	0 6 2¾

No. de référence	No. du Terrier.	NOMS DES CENSITAIRES.	ETENDUE DE LA CONCESSION OU DU TERRAIN POSSÉDÉ — FRONT. Arpents	Perches	Pieds.	PROFONDEUR. Arpents	Perches	Pieds.	SUPERFICIE. Arpents	Perches	Pieds.	Emplacements ou Lots à bâtir, ou pour d'autres fins que pour des fins agricoles. VALEUR	Montant de la Rente Constituée à cet égard pour la Constituée	Voyez page	ligne
												£ s. d.	£ s. d.		
		Huitième Concession.— (Suite.)													
127	7	Fabien Bélanger	2			20			40				0 12 5½		
128	8	Veuve François Gagnet	3			20			60				0 18 8¼		
129	9	Louis Langlois	3			20			60				0 18 8¼		
130	10	Benjamin Lavoine	3			20			60				0 18 8¼		
		Neuvième Concession.													
131	1	Abraham Royal							54				0 17 5		
132	"	Charles Thibeau	1	5		20			30				0 9 4		
133	2	Simon Tessier	1	5		20			30				0 9 4		
134	"	Ambroise Miron	1	5		20			30				0 9 4		
135	3	Pierre Soumis	3			20			60				0 18 8¼		
136	4	Venance Arnault	3			20			60				0 18 8¼		
137	5	Aimé Perrault	3			20			60				0 18 8¼		
138	6	Louis Neveu	1	5		20			30				0 9 4		
139	"	Pierre Soumis	1	5		20			30				0 9 4		
140	7	Jean Baptiste Boucher	3			20			60				0 18 8¼		
141	8	Alexis Joly	1	5		20			30				0 9 4		
142	"	Urgel Forest	1	5		20			30				0 9 4		
143	9	Pierre Joly	3			20			60				0 18 8¼		
144	10	Antoine Jetté	1	5		20			30				0 9 4		
145	"	André St. Jean	1	5		20			30				0 9 4		
		Première Concession Bolbec.													
146	1	Gonzague Frédéric	4			15	5	4	62	2			0 19 2¼		
147	2	Thimothé Riberdy	4			15	5	4	62	2			0 19 2¼		
148	3	Victor Laporte							31	1			0 9 7		
149	"	André Prud'homme							31	1			0 9 7		
150	4	Dame C. M. P. Lévesque	4			16	5		66				1 0 5¾		
151	5	Charles Lévesque	4			16	5		66				1 0 5¾		
		Deuxième Concession Bolbec.													
152	1	Narcisse Pelletier	4			15			60				0 18 8¼		
153	2	Pierre Ladouceur, fils	4			15			60				0 18 8¼		
154	3	François Ladouceur	4			15			60				0 18 8¼		
155	4	Pierre Ladouceur	4			15			60				0 18 8¼		
156	5	Louis Ladouceur	4			15			60				0 18 8¼		

No. de référence.	No. de Terrier.	NOMS DES CENSITAIRES.	ÉTENDUE DE LA CONCESSION OU DU TERRAIN POSSÉDÉ — FRONT: Arpents.	Perches.	Pieds.	PROFONDEUR: Arpents.	Perches.	Pieds.	SUPERFICIE: Arpents.	Perches.	Pieds.	Emplacements ou Lots à bâtir, ou jouissant d'autres bâtisses que pour des fins agricoles — VALEUR: £ s. d.	Montant de la Rente Constituée à cette date — Cens: £ s. d.
		Concession Panet.											
157	A	Guillaume Lévesque	15			40			600				9 7 6
158	B	M. Jessé Lévesque	15			20			300				4 13 9
159	C	Dame C. M. P. Lévesque	15			40			600				9 7 6
160	D	Pierre Lévesque	15			20			300				4 13 9
161	E	Charles et David Johnson (*com.*)							300				
162	F	Dame Panet Lévesque							510				7 17 3
163	G	François Brien Desrochers (*com.*)							141	62			
		Iles du Lac Coutier.											
164	1	Louis Lévesque							5	50			0 1 3
165	2	Do.							1	50			0 0 7
		Concession Eugénie.											
166	1	Louis Lévesque	15			20			300				4 13 9
167	2	Charles Levesque	15			13	5		200				3 2 6
168	3	Do.	15			13	5		200				3 2 6
169	4	Succession Guil. Lévesque							500				7 15 10
		Poirés.											
170	B 1	Pierre Robillard							31				0 8 7
171	" 2	Joseph Bazinet							98				1 0 1
172	" 3	Ours Trudeau							110				1 7 3
173	" 4	Thomas Lachaise							30				0 6 7
174	" 5 / " 6	Messire Turcotte							90				0 19 10
175	"	François Belair							13				0 2 5
176	A	Noel Beaudry							78	42			0 17 1
177	C	Joseph Gravel							38				0 8 10
178	3	Marc Guilbeault							40				0 9 0
179	D	Jean Bte. Chaput							141				2 5 7
180	E	Jean Bte. Malhiot							65				0 19 10
181	F 1	Augustin Bourret							38				0 11 0
182	" 2	Joseph Houle							15				0 4 8
183	" 3	Pierre Lévesque							40				0 10 11
184	G	Louis Lévesque							20				0 6 2
185	H	Pierre Lévesque, fils							66				0 19 1
													160 0 10

DU	Emplacements ou Lods à bon. ou pour d'autres fins [illegible] VALEUR.	Montant de la Cens et rentes [illegible] Cens		
	£ s. d.	£	s.	d.
....	.....	9	7	1
....	.....	4	13	1
....	.....	9	7	0
....	.....	4	13	0
....	.....	.....		
....	.....	7	17	8
2	.....	.....		
0	.....	0	1	8
0	.....	0	0	5
....	.....	4	13	6
....	.....	3	2	4
....	.....	3	2	1
....	.....	7	15	10
....	.....	0	8	7
....	.....	1	0	1
....	.....	1	7	5
....	.....	0	6	7
....	.....	0	19	10
....	.....	0	2	5
2	.....	0	17	1
....	.....	0	8	10
....	.....	0	9	6
....	.....	2	5	7
....	.....	0	19	10
....	.....	0	11	0
1	.....	0	4	8
1	.....	0	10	11
....	.....	0	6	3
....	.....	0	19	1
		160	0	10

PROVINCE DU CANADA.
BAS CANADA.

Je, soussigné, NORBERT DUMAS, un des commissaires en vertu de l'acte seigneurial de 1854, certifie avoir fait, conformément à la loi, le présent cadastre de la partie de la seigneurie de Daillebout susmentionnée. Et maintenant, en procédant à ce, comme je clos finalement, par les présentes, le dit cadastre, et fixe la valeur totale des divers droits et biens lucratifs de la dite seigneurie aux sommes suivantes, viz:

	$	cts.
1o. Valeur des cens et rentes	11009	62
2o. Valeur des lods et ventes	2241	08
3o. Valeur de part de la Seigneuresse dans le moulin banal	600	00
4o. Valeur du manoir et domaine	4000	00
5o. Valeur des terres non concédées	1562	50
	$19473	20

La seigneuresse n'a droit à aucune autre indemnité, et il n'y a aucuns autres droits ni biens lucratifs à estimer dans cette dite seigneurie, outre ceux qui apparaissent et qui sont énumérés ci-dessus.

De sorte que la valeur totale de la dite seigneurie se trouve être de la somme de dix-neuf mille quatre cent soixante-et-treize piastres et vingt centins, à laquelle somme je la fixe.

Daté à Montréal, le 7 Octobre, 1857.

NORBERT DUMAS,
Commissaire.

Province du Canada,
Bas Canada.

Je, soussigné, NORBERT DUMAS, un des Commissaires en vertu de l'Acte Seigneurial Refondu, ai fait en triplicata et conformément à la loi, le présent Cadastre abrégé de la partie de la Seigneurie Daillebout, possédée par Dame Charlotte Mélanie Panet, veuve de feu Louis Lévesque, Ecuyer.

Les rentes constituées, payables à la Seigneuresse de cette partie de la dite Seigneurie, par les Censitaires d'icelle, et la valeur des droits casuels, pour l'abolition desquels une indemnité est accordée, par Gouvernement de cette province, à la dite Seigneuresse, pour le rachat du droit de lods et ventes, sont celles qui apparaissent au présent Cadastre.

De plus les droits de la Couronne, dans cette partie de la dite Seigneurie, consistent dans le droit de Quint, lequel droit de Quint est compté, en formant une année commune sur le Quint accru dans le Bas Canada, pendant les vingt-cinq années immédiatement antérieures à la passation de l'Acte Seigneurial de 1854, et réparti sur la susdite partie de la dite Seigneurie, en vertu des dispositions du dit acte, et se monte à une somme annuelle de quatorze piastres et soixante centins..... $14 60

Et en foi de tout ce que dessus j'ai signé.

Montréal, 24 Janvier, 1861.

Commissaire sous l'Acte Seigneurial Refondu

IE DE DAILLEBOUT.

Acte Seigneurial Refondu, ai
e la partie de la Seigneuri
uis Lévesque, Ecuyer.

la dite Seigneurie, par les Cens
ne indemnité est accordée, par
droit de lods et ventes, sont cé

neurie, consistent dans le droit d
ne sur le Quint accru dans le Ba
passation de l'Acte Seigneur
spositions du dit acte, et se mo
..... $11 60

Montréal, 24 Janvier, 1861

ous l'Acte Seigneurial Refond

No. 42.

CANADA, B. C.

Procédés sous l'Acte Seigneurial de 1854 et ses amendements.

CADASTRE ABRÉGÉ

DE LA PARTIE DE LA

SEIGNEURIE DE DAILLEBOUT,

POSSÉDÉE PAR DAME LOUISE AMÉLIE PANET, Epouse de WILLIAM BERCZY, Ecuyer.

Fait le 24 Janvier, 1861, par NORBERT DUMAS, Ecuyer, Commissaire.

ERRATA.

No. de référence.	Nature de l'Erreur.				
108	Nom.....	*au lieu de*	Brunette.....	*lisez*	Brunelle.

No de référence	No de Terre	NOMS DES CENSITAIRES.	ETENDUE DE LA CONCESSION OU DU TERRAIN POSSEDE			Lods et ventes en Loi(s) et 20e. par acquéreur	Montant de la Rente Constituée au taux de 20 pour cent	Année ordinaire
			Arpents	Perches	P. C.			
		Terres au devant de la Première Concession.				£ s. d.	£ s. d.	
1	11	Pierre Desrosiers.....	3	16	5	19 50		0 15 10½
2	12	Dame Vve. Louis Lévesque..	3	15	6	19 80		0 15 1½
3	13	Do. ..	3	3	9	11 70		0 3 0½
4	14	Do ..	3	2	5	7 50		0 1 7½
5	15	Dame Maxime Globensky, née Panet.....	3	1		3		0 0 10¼
		Première Concession.						
6	11	Pierre Desrosiers, (*front de la terre au S. E. du chemin*).....	3	3	9	11 80		0 3 2¼
7	11	Pierre Bourgeault, (*front de la terre au N. O. du chemin*).....	1	5	16 4	24 60		0 6 9
8	11	Joseph Lafrenière, (*derrière de la terre*).....	1	5	10	15		0 4 0½
9	11	André Xavier Bruneau, (½ *N. E. au N. O. du chemin*).....	1	5	28	42		0 11 5¼
10	12	Dame Vve. Louis Lévesque..	3	30		90		1 4 3½
11	13	Do. ..	3	30		90		1 4 3½
12	14	Dame Vve. Louis Lévesque, (*S. O.*).....	1	8	30	54		0 14 5¾
13	"	Octave Lavoie, (*N. E.*)	1	5	24	36		0 9 9¾
14	15	Prosper Grignon.....	3	30		90		1 4 3½
15	16	Héritiers Frs. Lavoie *et al* (*S. O.*).....				41		0 12 9¼
16	"	Célestin Gendron, (*N. E.*)...				41		0 12 9¼
17	17	Pierre Hétu.....	3	25	4	76 20		1 4 0½
18	18	Jean Bte. Peltier, fils.....				72 98		1 2 11½
19	19	Philippe Juneau, (*N. O. de la ½ N. E.*).....	1	5	24	36		0 11 1¾
20	19	Pierre Carron, (*S. E. de la ½ N. E.*).....	1	5	11	16 50		0 4 4¼
21	19	Léon Auger, (½ *N. E.*).....	1	5	24	36		0 11 2
22	20	Do. (½ *S. O.*).....				46		0 12 5¼
23	"	Magloire Riberdy, (½ *N. E.*).	1	5	33	49 50		0 15 2
24	21	Magloire Riberdy.....	3	34		102		1 10 7¼
		Deuxième Concession.						
25	11	Olivier Silvestre.....	3	30		90		1 1 3
26	12	William Berczy, (⅔ *S. O.*)....	2			60		0 14 2½
27	"	Dame Vve. Louis Lévesque, (⅓ *N. E.*).....	1	30		30		0 7 2

..... *lisez* Brunelle.

No. de Lot	No. de Rang	NOMS DES CENSITAIRES.	ETENDUE DE LA CONCESSION OU DU TERRAIN POSSÉDÉ.				Montant de la rente constituée, ou prix de vente du terrain non concédé.	Montant de la rente.
			Front	Profondeur	Superficie			
			arp.	perc.	arp.	perc.	£ s. d.	£ s. d.
		Deuxième Concession. (Suite.)						
28	13	Dame Vve. Louis Lévesque..	3	30	90			1 1
29	14	Magloire Riberdy	3	30	90			1 1
30	15	Charles Landry, (½ *S. O.*)	1 5	30	45			0 10
31	"	Olivier Pichette, (½ *N. E.*)	1 5	30	45			0 10
32	16	Héritiers Frs. Lavoie *et ux*, (½ *S. O.*)	1 5	30	45			0 12 1
33	"	Jos. M. Charron, (*N. O. de la* ½ *N. E.*)	1 5	13	19 50			0 5
34	"	Dame Globensky, née Panet, (*S. E. de la* ½ *N. E.*)	1 5	16	24			0 6
35	"	Maxime Charron, (*S. E. de la* ½ *N. O.*	1 5	1	1 50			0 0 1
36	17 A	Dame Globensky, née Panet.	3	30	90			1 1
37	" B	Louis Isaac Déziel			½			0 10 7
	18	Laurent Beauparlant, (½ *S. O.*)	1 5	30	45			
39	"	François Perrault, (½ *N. E.*)	1 5	30	45			0 10 7
40	19	Paul Tellier, (½ *S. O.*)	1 5	30	45			0 10 7
41	"	Vincent Tellier, (½ *N. E.*)	1 5	30	45			0 10 7
42	20	Pierre Louis Panet	3	30	90			1 1 3
43	21	Do.	3	30	90			1 1 3
		Troisième Concession.						
44	11	J. B. Massicotte	3	20	60			0 15 10
45	12	Alexis Landry	3	20	60			0 15 10
46	13	Firmin Cornellier	3	20	60			0 15 10
47	14	William Berezy	3	20	60			0 18 8
48	15	Do.	3	20	60			0 18 8
49	16	Narcisse Michaud	3	20	60			0 18 8
50	17	Octave Lavoie, (½ *S. O.*)	1 5	20	30			0 8 1
51	"	Jude Fuseau, (½ *N. E.*)	1 5	20	30			0 8 1
52	18	Pierre Riberdy, (⅔ *S. O.*)	2	20	40			0 10 9
53	"	Dame Globensky, née Panet (⅓ *N. E.*)	1	20	20			0 5 1
54	19	Dame Globensky, née Panet..	3	20	60			0 16 2
55	20	Henry Michaud	3	20	60			0 16 2
56	21	Louis Dupont	3	20	60			0 16 2

No. de renvoi	No. du Terrier	NOMS DES CENSITAIRES.	ÉTENDUE DE LA CONCESSION OU DU TERRAIN POSSÉDÉ			Emplacements et Lots de Terre dans la Ville de Montréal	Montant de la Rente Constituée à raison de 5 sols par Arpent en Censive	Lods et Ventes
			Arpents de Front	Perches de Front	Arpents de Profondeur			
						£ s. d.	£ s. d.	
		Quatrième Concession.						
57	11	Joseph Lafreniere	3	19	57 90		0 15 7½	
58	12	Prosper Brissette	3	19	57 90		0 15 7½	
59	13	Firmin Cornellier	3	19	57 90		0 15 6¾	
60	14	William Berezy	3	19	57 90		0 15 6¾	
61	15	Do.	3	19	57 90		0 18 0¾	
62	16	Etienne Moursin	3	19	57 90		0 15 3	
63	17	Jude Fuseau	3	19	57 90		0 18 0¾	
64	18	Pierre Riberdy	3	19	57 90		0 18 0¾	
65	19	Auguste Moursin, (½ *S. O.*)	1 5	19	28 95		0 7 9	
66	"	Pierre Riberdy, (½ *N. E.*)	1 5	19	28 95		0 7 9	
67	20	Henri Michaud	3	19	57		0 15 6¼	
68	21	Fabien Michaud	3	18 2	54 60		0 15 3	
		Cinquième Concession.						
69	11	Isaac Hunter	3	20	60		0 16 2½	
70	12	Pierre Bruneau	3	20	60		0 16 2½	
71	13	Louis J. Déziel	3	20	60		0 16 2½	
72	14	Emmanuel Ratel	3	20	60		0 16 2½	
73	15	William Berezy	3	20	60		0 16 2½	
74	16	Do.	3	20	60		0 16 2½	
75	17	Do.	3	20	60		0 16 2½	
76	18	Abraham Cramer	3	20	60		0 15 10½	
77	19	Narcisse Perrault	3	20	60		0 18 8½	
78	20	Michael Philipps	3	20	60		0 16 2½	
79	21	Do.	3	20	60		0 16 2½	
		Sixième Concession.						
80	11	Eugène Manchon, (½ *S. O.*)	1 5	20	30		0 9 4	
81	"	Emmanuel Ratel, (½ *N. E.*)	1 5	20	30		0 9 4	
82	12	Joseph Beaudouin, fils	3	20	60		0 18 8½	
83	13	Antoine Arnois	3	20	60		0 18 8½	
84	14	Prudent Gagnon	3	20	60		0 18 8½	
85	15	Siffroi Brisson, (½ *S. O.*)	1 5	20	30		0 9 4	
86	"	Norbert Riberdy, (½ *N. E.*)	1 5	20	30		0 9 4	
87	16	Dame Veuve Louis Lévesque	3	20	60		0 18 8½	
88	17	Do.	3	20	60		0 18 8½	

No de référence		NOMS DES CENSITAIRES	DIMENSIONS DE LA CONCESSION DU CENSITAIRE						Superficie en Arpents carrés	Montant de la Rente
			Front		Profondeur		Superficie			
			Arpents	Perches	Arpents	Perches	Arpents	Perches		£ s. d.
		Cinquième Concession. (Suite).								
89	18	Dame Vve. Louis Lesesque..	3		20		60			0 18
90	19	Joseph Soulière.....	3		20		60			0 18 8
91	20	Jacques Soulière, fils.....	3		19		57			0 17
		Septième Concession.								
92	11	Jerémie Chaput, (½ *S. O.*)....	1	5	20		30			0 9 4
93	"	Urbain Langlois, (½ *N. O.*)...	1	5	20		30			0 9 4
94	12	Joseph Beaudoin, père.....	3		20		60			0 18 8
95	13	Joseph Prud'homme, père....	3		20		60			0 18 8
96	14	Succession Jos. Moïse Charron.	3		20		60			0 18 8
97	15	Paul Brault.....	3		20		60			0 18 8
98	16	Léon Cassé.....	3		20		60			0 18 8
99	17	Joseph Soulière, (½ *S. O.*)....	1	5	20		30			0 9 4
100	17	Jacques Soulière, fils (½ *N. E.*)	1	5	20		30			0 9 4
101	18	Felix Soulière.....	3		20		60			0 18 8
102	19	Antoine Langlois.....	3		20		60			0 18 8
103	20	François Beaudouin.....					62	70		0 19
104	21	Louis Beaudoin, (*S. O.*).....					30	52		0 9 5
105	21	Hilaire Gilbert et Comtois, (*N. E.*).....					30	52		0 9 5
		Huitième Concession.								
106	11	J. Bte. Plante.....	3		20		60			0 18 8
107	12	Léandre Lavoine, (¾ *S. E.*)..	3		15		45			0 14 0
108	"	François Brunette, (¼ *N. O.*).	3		5		15			0 4 8
109	13	François Langlois, (½ *S. O.*)..	1	5	20		30			0 9 4
110	"	Urbain Langlois, (½ *N. E.*)...	1	5	20		30			0 9 4
111	14	Louis Parent.....	3		20		60			0 18 8
112	15	Edouard Beaudry.....	3		20		60			0 18 8
113	16	François [illegible].....	3		20		60			0 18 8
114	17	Firmin [illegible] (¾ *S. E.*).....					30			0 9 4
115	"	J. Bte. [illegible] (½ *N. E.*).....					30			0 9 4
116	18	J. Bte. Venne.....	3		20		60			0 18 8
117	19	Michel Grenier.....	3		20		60			0 18 8½
118	20	Joseph LaRivière.....	3		20		60			0 18 8½
119	21	Louis Beaudouin.....	3		20		60			0 18 8½

		NOMS DES CENSITAIRES											
								£	s.	d.	£	s.	d.
		Neuvième Concession.											
30	11	Joseph Forget	3		20		60				0	18	8
31	12	Joseph Forget, (½ *S. O.*)	1	5	20		30				0	9	4
32	"	L. Bte. Plante, (½ *N. E.*)	1	5	20		30				0	9	4
33	13	Alexis Allard, (½ *S. O.*)	1	5	20		30				0	9	4
34	"	Simon Brunelle, (½ *N. E.*)	1	5	20		30				0	9	4
	14	Pierre Forget	3		2		60				0	18	8½
36	15	Joseph Melançon	3		20		6				0	18	8½
37	16	François Galèse			20		60				0	18	8½
38	17	Pierre Chauvoyer, (½ *S. O.*)	1		20		30				0	9	4
39	"	Blaise Chauvoyer, (½ *N. E.*)	1	5	20		30				0	9	4
40	18	Maxime Pagé	3		20		60				0	18	8½
41	19	Andre Boismenu	3		20		60				0	18	8½
42	20	Pierre Parant	3		20		60				0	18	8½
43	21	Toussaint Parant	3		20		60				0	18	8½
		Première Concession, Jolimont.											
134	1	Joseph Jetté (*commué.*)											
135	2	François Jetté	4		16	5	66						
136	3 A	Pierre Héroux	2		16	5	33				0	10	10½
137	" B	Pierre Barrette	2		16	5	33				0	9	11½
138	4	Narcisse Peltier					62				0	9	11½
139	5	Do.	4		16	5	66				0	19	2¼
140	6	Paschal Geoffroy	4		16	5	66				0	19	10½
141	7	Norbert Ladouceur	4		16	5	66				0	19	10½
142	8	Norbert Peltier	4		16	5	66				0	19	10½
143	9	Charles Lemire	4		16	5	66				0	19	10½
144	4	Louis et Pierre Ladouceur	4		1		4				0	1	2
		Deuxième Concession, Jolimont.											
145	1	Pierre Riberdy, (½ *S. E.*)	2		16	5	33				0	10	2
146	1 A	Narcisse Renaud, (½ *N. O*)	2		16	5	33				0	9	8
147	1 B	François Galèse	2		16	5	33				0	9	8
148	2	Frs. Xav. Pagé	4		16	5	66				1	0	4½
149	3	Joseph Galèse	4		16	5	66				1	0	4½
150	4	Ambroise Pagé	4		16	5	66				1	0	4½
151	5	Firmin Pagé	4		13	5	51				0	16	7

No. de référence.	No. du Terrier.	NOMS DES CENSITAIRES.	ÉTENDUE DE LA CONCESSION OU DU TERRAIN POSSÉDÉ — FRONT. Arpents.	Perches.	Pieds.	PROFONDEUR. Arpents.	Perches.	Pieds.	SUPERFICIE. Arpents.	Perches.	Pieds.	Emplacements ou Lots à bâtir, ou pour d'autres fins que pour ces fins agricoles. VALEUR.	Montant de Rente Constituée à être payé par le Censitaire.
												£ s. d.	£ s. d.
		Deuxième Concession, Jolimont.—(Suite.)											
152	5	Pascal Geoffroy (*front de la terre*)	4			3			12			.....	0 3 [illegible]
153	6	François Migneron dit Lajeunesse	4			16	5		66			.....	.....
154	7	Joseph Prud'homme, fils	6			16	5		99			.....	.....
155	"	Maxime Joly	4			10	5		10	50		.....	.....
156	8	Do.	4			12	5		50			.....	.....
157	"	William Berezy (*commué.*)	4			4			16			.....	.....
158	7	Do. do.	4			6			6			.....	.....
		Terres distraites du Domaine.											
159	A	Chs. Lemire dit Marsellois	4			9	3		37	20		.....	0 12 [illegible]
160	B	Louis Lévesque	13	5		15			202	50		.....	3 2 [illegible]
*161	C	William Berezy (*commué.*)	15			18			270			.....	.....
162	D	Do. do.	18			18			324			.....	.....
		Côte Berezy.											
163	1	Olivier Latendresse	3			30			90			.....	1 8 [illegible]
164	2	Séraphin Mélançon	3			31			93			.....	1 8 [illegible]
165	3	William Berezy	3			28			84			.....	1 6 [illegible]
166	4	Toussaint Thouin	3			27			81			.....	1 5 6
167	5	William Berezy							82			.....	1 [illegible]
168	6	Alexis Marion	5			17	4		87			.....	1 7 [illegible]
169	7	William Berezy							96			.....	1 9 7
170	8	Do.							77			.....	1 4 5
171	9	Do.							66			.....	1 1 5
172	10	Do.							63			.....	1 0 [illegible]
173	F	Pierre Riberdy, (*terre triangulaire*)	21	7	6	18	1		196	68		.....	.....
		Côte Emmanuel, nord-est. (*Toute commuée.*)											
174	1	Pierre Riberdy							69	86		.....	.....
175	2	Do.	6			16			96			.....	.....
176	3	Do.	6			16			96			.....	.....
177	4	Do.	6			16			96			.....	.....
178	5	Do.	6			16			96			.....	.....
179	6	Do.	6			16			96			.....	.....
180	7	Do.	6			16			96			.....	.....
181	8	Do.	6			16			96			.....	.....

Nombre de Terres	Empêchements ou Lots réservés ou pour d'autres fins que pour ces fins mêmes	Montant de Rente, Cens, &c. à être payé par le Cessionnaire
	VALEUR.	
	£ s. d.	£ s. d.
....	.....	0 3 .
....	.....	.....
....	.....	.....
60...	.....	.....
....	.....	.....
....	.....	.....
....	.....	.....
0...	.....	0 12 9
....	.....	3 2 3
....	.....	.....
....	.....	.....
....	.....	1 8 0
...	.....	1 8 10
...	.....	1 6 0
...	.....	1 5 6
...	.....	1 5 0
...	.....	1 7 .
...	.....	1 9 3
...	.....	1 4 5
...	.....	1 1 5
...	.....	1 0 .
...	.....	.....
...	.....	.....
...	.....	.....
...	.....	.....
...	.....	.....
...	.....	.....
...	.....	.....
...	.....	.....

Nombre de Terres	Numéro du Lot	NOMS DES CENSITAIRES.	LONGUEUR DE LA CONCESSION DE FRONT.				LARGEUR DE LA CONCESSION DE FRONT.				Nombre d'Arpents en superficie		Montant de Rente, Cens, &c. à être payé par le Cessionnaire	
			Arpents		Perches		Arpents		Perches					
													£ s. d.	£ s. d.
		Côte Emmanuel, nord-est, (*toute commuée.*)—(Suite.)												
82	9	Louis Lévesque.....	6	.....	1	.....	36	.....	.....	.....				
83	10	Do.	6	.....	16	.....	96	.....	.....	.....				
84	11	Do.	6	.....	16	.....	96	.....	.....	.....				
85	12	Do.	6	.....	16	.....	96	.....	.....	.....				
86	13	Do.	6	.....	16	.....	96	.....	.....	.....				
87	14	Do.	6	.....	16	.....	96	.....	.....	.....				
88	15	Do.	6	.....	16	.....	96	.....	.....	.....				
89	16	Do.	6	.....	16	.....	96	.....	.....	.....				
90	17	Do.	6	.....	16	.....	96	.....	.....	.....				
91	18	Do.	6	7...	16	.....	107	20...	.....	.....				
		Côte Emmanuel, sud-ouest.												
192	1	Pierre Riberdy.....												
193	2	Do.	6	.....	17	.....	102	.....	.....	.....				
194	3	Do.	6	.....	17	.....	102	.....	.....	.....				
195	4	Do.	6	.....	17	.....	102	.....	.....	.....				
196	5	Do.	6	.....	17	.....	102	.....	.....	.....				
197	6	Do.	6	.....	17	.....	102	.....	.....	.....				
198	7	Do.	6	.....	17	.....	102	.....	.....	.....				
199	8	Do.	6	.....	17	.....	102	.....	.....	.....				
200	9	Louis Lévesque.....	6	.....	17	.....	102	.....	.....	.....				
201	10	Do.	6	.....	17	.....	102	.....	.....	.....				
202	11	Do.	6	.....	17	.....	102	.....	.....	.....				
203	12	Do.	6	.....	17	.....	102	.....	.....	.....				
204	13	Do.	6	.....	17	.....	102	.....	.....	.....				
205	14	Do.	6	.....	17	.....	102	.....	.....	.....				
206	15	Do.	6	.....	17	.....	102	.....	.....	.....				
207	16	Do.	6	.....	17	.....	102	.....	.....	.....				
208	17	Do.	6	.....	17	.....	102	.....	.....	.....				
209	18	Do.					89	25...	.....	.....				

No. du Plan.	No. du Livre.	NOMS DES CENSITAIRES.	ETENDUE DE LA CONCESSION OU DU TERRAIN POSSÉDÉ — Front: Arpents	Front: Perches	Front: Pieds	Profondeur: Arpents	Profondeur: Perches	Profondeur: Pieds	Superficie: Arpents	Superficie: Perches	Superficie: Pieds	Emplacements ou Lods et Ventes, ou pour d'autres lots que ceux des censitaires — VALEUR. £	s.	d.	Montant de la Rente Constituée. £	s.
		Seconde Concession.														
210	11	Maison d'Ecole, *devanture de terre*							1							
211	14	Ephraim Houle, Do.							¼							
212	16	Maxime Claron, *profondeur de la terre*							1							
213	20	S. Généreux, père, Do.							1							
214	"	S. Généreux, père, Do.							1							
215	"	Maison d'Ecole, Do.							½							
216	21	Eglise et Presbytère, *sur la devanture de la terre*							4							
		Troisième Concession.														
217	12	Joseph Forget, *sur la devanture de la terre*							¼							
218	"	Robert Heather, Do.							¼							
219	13	James Benny, Do.							¼							
220	18	Maxime Claron, Do.							¼							
221	19	Benoit Généreux, Do.							¼							
222	20	Michel Desmarais, Do.							¼							
		Cinquième Concession.														
223	11	Maison d'Ecole, *sur la devanture de la terre*							¼							
		Septième Concession.														
224	21	Maison d'Ecole, *sur la devanture de la terre*							¼							

1. Comme moyen d'un terrain vendu de £50 en capital, payable le 10 Août, 1863.
2. Comme moyen d'un terrain vendu de £100 en capital, payable le 30 Août, 1863.
3. Comme moyen d'un terrain vendu de £50 en capital, payable le 30 Novembre, 1863.
4. Comme moyen d'un capital de £25 échu, de remboursement exigible.
5. Comme moyen d'un emplacement constituant un capital de £25.
6. Les lots, Nos. 1, 2, 3, 4, 5, 6, 7, 8, ont été donnés moyennant une rente constituée de £490 cours actuel de capital, remboursable en 1864.
7. Ces 2 lots ont été donnés moyennant une rente constituée de £742 10 de capital, remboursable au gré du Seur Lévesque.
8. Ces dix Nos. 1, 2, 3, 4, 5, 6, 7, 8, 9 et 10 compris dans la concession ci-dessus portant les mêmes numéros, ont été donnés moyennant 400 cordes de bois de chauffage.
9. Ces 2 lots, ainsi que les suivants, sous les Nos. 13, 14, 15, 16, 17, 18, ont été donnés moyennant la rente constituée ci-dessus de £490 à la cote générale de contribution de tous ces lots.
10. Tous ces emplacements sont exempts de rente, ainsi que des lods et ventes vu qu'ils n'en ont pas produit dans les dix ans

Province du Canada,
Bas Canada.

Je, soussigné, NORBERT DUMAS, un des commissaires en vertu de l'acte seigneurial de 1854, certifie avoir fait, conformément à la loi, le présent cadastre de la partie de la seigneurie de Daillebout sus-nommée. Et maintenant, en procédant à clore, comme je clos finalement, par les présentes, le dit ca[illegible], je fixe la valeur totale des divers droits et biens lucratifs de la dite seigneurie aux sommes suivantes, viz :

	$	cts.
1o. Valeur des cens et rentes.....	8,376	66
2o. Valeur des lods et ventes.....	1,750	25
3o. Valeur de la part de la seigneuresse dans le moulin banal.....	1,500	00
4o. Valeur des manoir et domaine seigneuriaux.....	4,000	00
	$15,626	91

La seigneuresse n'a droit à aucune autre indemnité, et il n'y a aucuns autres droits ni biens lucratifs à estimer dans cette dite Seigneurie, outre ceux qui apparaissent et qui sont énumérés ci-dessus.

De sorte que la valeur totale de la dite seigneurie se trouve être de la somme de quinze mille six cent vingt-six piastres et quatre-vingt-onze centins, à laquelle somme je la fixe.

Daté à Montréal, ce 7 Octobre, 1858.

NORBERT DUMAS,
Commissaire.

Province du Canada,
Bas Canada.

Je, soussigné, NORBERT DUMAS, un des Commissaires en vertu de l'Acte Seigneurial Refondu, ai fait, en triplicata et conformément à la loi, le présent Cadastre abrégé de la partie de la seigneurie de Daillebout, possédée par Dame Louise Amélie Panet, épouse de William Berczy, Ecuyer.

Les rentes constituées, payables à la seigneuresse de cette partie de la dite seigneurie, par les Censitaires d'icelle, et la valeur des droits casuels, pour l'abolition desquels une indemnité est accordée, par le Gouvernement de cette province, à la dite seigneuresse, pour le rachat du droit de lods et ventes, sont celles qui apparaissent au présent Cadastre.

De plus les droits de la couronne, dans cette partie de la dite seigneurie, consistent dans le droit de quint, lequel droit de quint est computé, en formant une année commune sur le quint accru dans le Bas Canada, pendant les vingt-cinq années immédiatement antérieures à la passation de l'acte seigneurial de 1854, et réparti sur la susdite partie de la dite Seigneurie, en vertu des dispositions du dit acte, et se monte à une somme annuelle de onze piastres et soixante-et-onze centins..... $11 71

Et en foi de tout ce que dessus j'ai signé.

Montréal, 24 Janvier, 1861.

Commissaire sous l'Acte Seigneurial Refondu.

No. 43.

CANADA, B. C.

Procédés sous l'Acte Seigneurial de 1854 et ses amendements.

.....

CADASTRE ABRÉGÉ

DE LA PARTIE DE LA

SEIGNEURIE DE DAILLEBOUT,

POSSÉDÉE PAR DAME MARIE LOUISE PANET, Epouse de J. T. A. LAMOTHE, Ecuyer.

Fait le 24 Janvier, 1861, par **NORBERT DUMAS**, Ecuyer, Commissaire.

No. de concession.	No. du Terrier.	NOMS DES CENSITAIRES.	ÉTENDUE DE LA CONCESSION OU DU TERRAIN POSSÉDÉ. FRONT. Arpents.	Perches.	Pieds.	PROFONDEUR. Arpents.	Perches.	Pieds.	SUPERFICIE. Arpents.	Perches.	Pieds.	Emplacements ou Lots à bâtir, ou pour d'autres fins que pour des fins agricoles. VALEUR. £ s. d.	Montant de la Rente Constituée à être payée par le Censitaire. £ s. d.	Voyez référence au bas.
		Concession Lamothe.												
1	1	Arthur Lamothe	3						108	94			1 13 10¾	
2	2	Do.	3						108	68			1 13 9¾	
3	3	Do.	3						108	43			1 13 8¾	
4	4	Do.	3						108	18			1 13 7½	
5	5	Do.	3						107	93			1 13 5½	
6	6	Do.	3						107	68			1 13 4	
7	7	Do.	3						107	43			1 13 2½	
8	8	Do.	3						107	18			1 13 0½	
9	9	Do.	3						106	93			1 13 0	
10	10	Do.	3						106	68			1 12 10¾	
11	11	Do.	3						106	43			1 12 10	
12	12	Do.	3						106	18			1 12 8½	
13	13	Pierre Louis Panet							105	93				
14	14	Do.	3						105	68				
15	15	Do.	3						105	43				
16	16	Do.	3						105	18				1
17	17	Do.	3						104	93				
18	18	Do.	3						104	68				
19	19	Pierre Lamothe	3						104	43				
20	20	Do.	3						104	18				
21	21	Do.	3						103	93				
22	22	Do.	3						103	68				2
23	23	Do.	3						103	43				
24	24	Do.	3						103	18				
25	25	Alexis Laframboise	3						102	93			1 11 11¾	
26	26	Do.	3						102	68			1 11 11¾	
27	27	Do.	3						102	43			1 11 11½	
28	28	Do.	3						102	48	162		1 11 11½	
29	29	Do.	3						102	30			1 11 11½	
30	30	Do.	3						102	42	162		1 11 11½	
31	31	Do.	3						102	55			1 11 11½	
32	32	Do.	3						102	67			1 11 11¾	
33	33	Do.	3						102	83			1 11 11¾	
34	34	Do.	3						102	92	162		1 11 11¾	
35	35	Do.	3						103	5			1 12 0	

No. de référence.	No. du Terrier.	NOMS DES CENSITAIRES.	ETENDUE DE LA CONCESSION OU DU TERRAIN POSSÉDÉ. FRONT. Arpents.	Perches.	Pieds.	PROFONDEUR. Arpents.	Perches.	Pieds.	SUPERFICIE. Arpents.	Perches.	Pieds.	Emplacements ou Lots à bâtir, ou pour d'autres fins que pour des fins agricoles. VALEUR. £ s. d.	Montant de la Rente Constituée à être payée par le Censitaire. £ s. d.
		Concession Lamothe. (Suite.)											
36	36	Alexis Laframboise.....	3						103	17	162	.....	1 12 0
37	37	Do.	3						103	30		.....	1 12 0
38	38	Do.	3						103	42	162	.....	1 12 0
39	39	Do.	3						103	55		.....	1 12 0
40	40	Do.	3						103	67		.....	1 12 1
41	41	Do.	3						103	80		.....	1 12 1
42	42	Do.	3						103	80		.....	1 12 1
43	43	Do.	3						103	93		.....	1 12 1
44	44	Do.	2	5					87			.....	1 1 1
													51 11 11

1 Ces lots sont commués pour £218 15s. 9d. en capital. 2 Ces lots sont commués pour £216 13s. 4d. en capital.

PROVINCE DU CANADA, BAS CANADA.

Je, soussigné, NORBERT DUMAS, un des commissaires en vertu de l'acte seigneurial de 1854, certifie avoir fait, conformément à la loi, le présent cadastre de la partie de la seigneurie de Daillebout sus-nommée. Et maintenant, en procédant à clore, comme je clos finalement, par les présentes, le dit cadastre, je fixe la valeur totale des divers droits et biens lucratifs de la dite seigneurie aux sommes suivantes, viz:

	$ cts.
1o. Valeur des cens et rentes.....	3439 70
2o. Valeur des lods et ventes.....	582 50
	$4022 20

La seigneuresse n'a droit à aucune autre indemnité, et il n'y a aucuns autres droits ni biens lucratifs à estimer dans cette dite seigneurie, outre ceux qui apparaissent et qui sont énumérés ci-dessus.

De sorte que la valeur totale de la dite Seigneurie se trouve être de la somme de quatre mille vingt-deux piastres et vingt centins, à laquelle somme je la fixe.

Daté à Montréal, ce 26 Janvier, 1860.

NORBERT DUMAS,
Commissaire.

PROVINCE DU CANADA,
BAS CANADA.
DISTRICT DE MONTRÉAL.

Dans la Cour pour la Révision des Cadastres faits en vertu de l'Acte Seigneurial de 1854 et ses amendements.

MERCREDI, le Vingt-neuvième jour de Mai, mil huit cent soixante-et-un.

PRÉSENTS :

H. JUDAH,
S. LELIEVRE,
C. DELAGRAVE, } Ecuyers, Commissaires-Reviseurs.

D'après le jugement de cette cour, rendu ce jour, le présent cadastre est corrigé, reformé et amendé ainsi qu'il suit, viz :

1o. Une somme annuelle de trente-huit piastres et soixante-et-douze centins est accordée à la seigneuresse de cette partie de la seigneurie de Daillebout, comme indemnité pour la perte lui résultant de l'abolition du droit de lods et ventes dans la dite partie de seigneurie, au lieu de la somme de trente-quatre piastres et quatre-vingt-quinze centins accordée originairement à la dite seigneuresse, pour l'abolition du dit droit de lods et ventes, par le commissaire chargé de la confection du dit cadastre.

2o. Quant au surplus des matières et choses contenues dans le présent cadastre, il est confirmé et maintenu tel que fait, fixé et établi par le commissaire chargé de la confection du dit cadastre, et tel que le tout apparait actuellement au dit cadastre.

Et en foi de tout ce que dessus nous avons signé,

H. JUDAH,
S. LELIEVRE,
C. DELAGRAVE,

Commissaires-Réviseurs.

Province du Canada,
Bas Canada.

Je, soussigné, NORBERT DUMAS, un des Commissaires en vertu de l'Acte Seigneurial Refondu, ai fait, en triplicata et conformément à la loi, le présent cadastre abrégé de la partie de la seigneurie de Daillebout, possedée par Dame Marie Louise Panet, épouse de J. T. A. Lamothe, Ecuyer.

Les rentes constituées, payables à la seigneuresse de cette partie de la dite seigneurie par les Censitaires d'icelle, et la valeur des droits casuels, pour l'abolition desquels une indemnité est accordée, par le Gouvernement de cette Province, à la dite seigneuresse, pour le rachat du droit de lods et ventes, sont celles qui apparaissent au présent Cadastre, tel qu'amendé et corrigé par le jugement de la cour de révision.

De plus les droits de la Couronne, dans cette partie de la dite seigneurie, consistent dans le droit de Quint, lequel droit de Quint est computé, en formant une année commune sur le Quint accru dans le Bas Canada, pendant les vingt-cinq années immédiatement antérieures à la passation de l'Acte Seigneurial de 1854, et réparti sur la susdite partie de la dite Seigneurie, en vertu des dispositions du dit acte, et se monte à une somme annuelle de trois piastres et un centin..... $3 01

Et en foi de tout ce que dessus j'ai signé

Montréal, 24 Janvier, 1861.

Commissaire sous l'Acte Seigneurial Refondu.

No. 44.

CANADA, B. C.

Procédés sous l'Acte Seigneurial de 1854 et ses amendements.

.....

CADASTRE ABRÉGÉ

DE LA PARTIE DE LA

SEIGNEURIE DE DAILLEBOUT,

POSSÉDÉE PAR PIERRE LOUIS PANET, Ecuyer.

Fait le 24 Janvier, 1861, par NORBERT DUMAS, Ecuyer, Commissaire.

| | | |

No de référence	Lots de Terre	NOMS DES CENSITAIRES.	ÉTENDUE DE LA CONCESSION OU DU TERRAIN POSSÉDÉ						Revenu annuel ou Loyer auquel ces terres ou terrains sont affermés ou pourraient être affermés dans les circonstances actuelles	Montant de la Rente Constituée ou Foncière
			Arpents de front	Perches de front	Pieds de front	Arpents de profondeur	Perches de profondeur	Pieds de profondeur	VALEUR.	
									£ s. d.	£ s. d.
		Deuxième Concession. (Suite)								
34	28	Olivier Sylvestre	3			30			1 7 7	
35	29	Hérits. Xav. Ducharme	1	5		30			0 13 3	
36	½ S. O. & ½ N. E.	Olivier Pichette	1	5		30			0 13 9	
		Troisième Concession.								
37	22	Robert Turner	3			20			0 15 10½	
38	23	Do.	3			20			0 16 2	
39	24	Pierre Lévesque	3			20			0 16 2	
40	25	Jean Tellier	3			20			0 18 8½	
41	26	Do.	3			20			0 18 8½	
42	"	Veuve Lapierre						25	20 0 0	
43	27 ½ S. O.	Paul Tellier	2			20			0 12 5	
44	" ½ N. E.	Joseph Martel, fils	1			20			0 6 2	
45	28 ½ S. O.	Joseph Martel	1	5		20			0 9 4	
46	" ½ N. E.	Do.	1	5		20			0 9 4	
47	29	Prospère Peltier	3			20			0 18 8½	
		Quatrième Concession.								
48	22 ½ S. O.	Désiré Fleury	1	5		18			0 8 6	
49	" ½ N. E.	Jules Roque	1	5		18			0 8 6	
50	23 ½ S. O.	Benoit Généreux	1	5		18			0 8 6	
51	" ½ N. E.	Firmin Leclaire	1	5		18			0 8 6	
52	24 ½ S. O.	Jean Bte. Massicotte	2			18			0 9 6	
53	" ½ N. E.	Joseph Lafrenière	1			18			0 9 6	
54	25 ½ S. O.	Do.	1			18				
55	" ½ N. E.	Pierre Rivet	2			18			0 9 6	
56	26	Do.	1	7	9	18			0 9 8	
57	"	Antoine Peltier, fils	1	2	9	18			0 6 3	
58	27 ½ S. O.	Do.	1	5		18			0 8 6	
59	" ½ N. E.	Pierre Rivet	1	5		18			0 8 6	
60	28	Gonzague Etu	3			18			0 17 0½	
61	29	Do.	3			18			0 17 0½	
62	30	Firmin Corneillier	3			18			0 17 0½	

No.	Lot	NOMS DES CENSITAIRES	ÉTENDUE DE LA CONCESSION OU DU TERRAIN POSSÉDÉ. Front	Profondeur	Superficie	Rente annuelle ou Loyer	Montant de la Rente Constituée ou à payer pour le Constituer.	Vente ou cession de lots
			Arpents	Perches	Arpents	£ s. d.	£ s. d.	
		Cinquième Concession.						
63	22 ¼ S. O.	Joseph L'Ecuyer	1	5	20	30	0 9 4	
64	" ¼ N. E.	Frs. X. Marcil, père	1	5	20	30	0 9 4	
65	23	Firmin Leclaire	3		20	60	0 18 8¼	
66	24	Robert Turner	3		20	60	0 18 8¼	
67	25	Pierre Rivet	3		20	60	0 18 8¼	
68	26	Jean Louis Rivet	3		20	60	0 18 8¼	
69	27 ¼ N. E.	Pierre Etu, père	1	5	20	30	0 9 4	
70	" ¼ S. O.	Do.	1	5	20	30	0 9 4	
71	28 ¼ S. O.	Do.	1	5	20	30	0 9 4	
72	" ¼ N. E.	Antoine Peltier, Père	1	5	20	30	0 9 4	
73	29	Antoine Peltier	3		20	60	0 18 8¼	
74	30	Jean Bte. Massicotte	3		20	60	0 18 8¼	
75	31	Joseph St. Pair	3		20	60	0 18 8¼	
76	32	Benoit Généreux	3		20	60	0 18 8¼	
77	33	Frs. X. Marcil	3		20	60	0 18 8¼	
78	34	Do.	3		20	60	0 18 8¼	
		Sixième Concession.						
79	22	Dame Marie Anne Panet	3		20	60	0 18 8¼	
80	23	Do. do.	3		20	60	0 18 8¼	
81	24	Octave Riberdy	3		20	60	0 18 8¼	
82	25	Charles Landry	3		20	60	0 18 8¼	
83	26	Héritiers Joseph Ducharme	3		20	60	0 18 8¼	
84	27 ¼ N. E.	Isidore Parent	1	5	20	30	0 9 4	
85	" ¼ S. O.	Pierre Rolerge	1	5	20	30	0 9 4	
86	28 ¼ S. O.	Louis Dufault	1	5	20	30	0 9 4	
87	" ¼ N. E.	Narcisse Dufault	1	5	20	30	0 9 4	
88	29	Louis Arnault	3		20	60	0 18 8¼	
89	30	Frs. X. Guernon	3		20	60	0 18 8¼	
90	31	Pierre Gareau	3		20	60	0 18 8¼	
91	32 A	Isidore Parent	1	5	20	30	0 9 4	
92	" B	Louis Parent	1	5	20	30	0 9 4	
93	33 A	Do.	1	5	20	30	0 9 4	
94	" B	Louis Parent, fils	1	5	20	30	0 9 4	
95	34	Joachim Bazinet	2		20	40	0 12 5½	

Numéro du Lot	Rang	NOMS DES CENSITAIRES.	ÉTENDUE DE LA CONCESSION OU DU TERRAIN CONCÉDÉ. Arpents de Front	Perches de Front	Arpents de Profondeur	Perches de Profondeur	Superficie	Redevances annuelles et perpétuelles en argent pour les dits Lots	Mutations
								£ s. d.	£ s.
		Septième Concession.							
96	22	Hilaire Gilbert	3		20		60		0 18
97	23	Louis Cadotte	1	5	20		30		0 9
98	〃	Antoine Langlois	1	5	20		30		0 9
99	¼ N.E. ¼ S.O. 24	Do.	1	5	20		30		0 9
100	〃 ¼ N.E.	Joseph Arbour	1	5	20		30		0 9
101	25	Louis Jetté					24		0 4
102	〃	Léon Rivet					96		0 12
103	26	Narcisse Grégoire	1	5	20		30		0 9
104	〃 ¼ N.E.	Antoine Rivet	1	5	20		30		0 9
105	27	Joseph Dubeau	3		2		60		0 18
106	28	Do.	1		20		2		0 6
107	¼ S.O. 〃	Joseph Nadeau	2		20		40		0 12
108	¼ N.E. 29	Do.	1		15		15		0 4
109	¼ S.O. do ¼ S.O. 〃	Etienne Goguet	1		5		5		0 11
110	〃 ¼ N.E.	Do.	2		20		40		
111	30	Louis Miron	3		20		60		0 18
112	31	Damase Bazinet	3		20		60		0 18
113	32	Jean Bte. Fremont	2		20		2		0 12
		Huitième Concession.							
114	22	Pierre Nadeau, fils	1	5	2				
115	¼ S.O. 〃	Onésime Nadeau	1		2				
116	¼ N.E. 23	Alexis Coutu	1		2				0 6
117	¼ N.E. 〃	Onésime Nadeau	1	5	20				0 9
118	¼ S.O. 24	Etienne Lepage	3		20		6		0 18
119	25	Do.	1		20		20		0 6
120	¼ S.O. 〃	Pierre Rivard	2		20		40		0 12
121	¼ N.E. 26	Hercule Gilbert	2		20				0 12
122	N.E. 〃	Pierre Nadeau	1		2		2		0 6
123	¼ S.O. 27	Do.	1		20		2		0 6
124	¼ S.O. 〃	Pierre Rivard	2		20		4		0 12
125	N.E. 28	Urgèle Cloutier	3		20		6		0 18
126	29	Joseph Aubin dit Paré	3		20		60		0 18
127	30	Magloire Lajeunesse	3		20		60		0 18
128	31	Antoine Peltier	3		20		60		0 18

Numéro de référence	Numéro Local	NOMS DES CENSITAIRES	ÉTENDUE DE LA CONCESSION OU DU LOT DE TERRE EN SUPERFICIE. FRONT								Les Lots dont Mention est faite dans la Colonne précédente sont-ils Bornés ou Non?	Montant de la Rente Foncière			Lauzes ou autres Droits.
			Arpents	Perches	Arpents	Perches	Arpents	Perches	Arpents	Perches		£	s.	d.	
		Huitième Concession. (Suite.)													
129	32	Pacôme Robillard	1	5	20		20					0	9	4	
130	33	Pierre Desgardins	1	5	2		20					0	9	4	
131	33	Représ. Léon Richard			20		6					0	18	8	
132	34	Raphaël Grondin	2		20		4					0	12	5	
		Neuvième Concession.													
133	22	François Parent			2		10					0	18	8	
134	23	Solomon Beaudouin	3		20		30					0	18	8	
135	24	Jean Bte. Thériault	3		21		60					0	18	8	
136	25	André Parent	3		20		6					0	18	8	
137	26	Do.			20		10					0	18	8	
138	27	Fléodore Marsan			20		10					0	18	8	
139	28	Jean Bte. Charland			20		6					0	18	8	
140	29	François St. George	3		14		84					0	9	4	
141	30	Do.	3		20		60					0	18	8	
142	31	Do.										0	0	9	
143	32	Octave Légumesse			20		6					0	18	8	
144	33	Do.					1					0	3	1	
145	34	Prisque Cloutier			20		4					0	18	8	
146	35	Do.					36					0	1	10	
147	36	Prisque Lefrançois	1		2		6					0	9	4	
148	37	Do.					2					0	3	1	
149	38	Louis Michaud	1	5	20		60					0	9	4	
150	39	Do.					20					0	2	9	
151	40	Joseph Légumesse			20		60					0	18	8	
152	41	Do.					16					0	1	10	
153	51	Le Seigneur	2		20		10								
154	42	Do.					12								
		Dixième Concession.													
155	22	Régis Moreau					10	15				0	16	0	
156	23	Joseph Ducharme					32	31				0	17	1	
157	24	Narcisse Marsan					51					0	17	8	
158	25	Pierre Nadeau					52	80				0	17	11	
159	26	Do.					51	10				0	16	8	
160	27	Do.					10					0	12	5	

No.		NOMS DES CENSITAIRES.	ARPENTS DE FRONT.	ARPENTS DE PROFONDEUR.	SUPERFICIE.	£	s.	d.	£	s.	d.
		Concession de Mde.									
161	1	Bazile Vincent			15				0	1	3
162	2	Veuve Joseph Paquin			22 50				0	7	6
163	S.O.	Elzear Paquin			22 50				0	7	6
164	N.E. 3	Jean Bte. Lamarre			22 50				0	7	6
165	S.O.	Bazile Pichereau			22 50				0	7	6
166	N.E. 4	Elzéar Paquin			22 50				0	7	6
167	S.O.	Antoine Paquin			22 50				0	7	9
168	N.E. 5	Louis Durand			45				0	15	0
169	6	Do.			45				0	15	0
170	7	Noël Hudon			30				0	7	6
171	S.O.	Ambroise Hudon			25				0	8	3
172	N.E. 8	Alexis Nadeau			25				0	8	6
173		Do.			25				0	8	6
174	9	Ovide Pelletier			51 21				0	17	3
175	10	Do.			52 50				0	17	6
176	11	Elzéar Ol[illegible]			51				0	17	3
		Pointe de Pelo Etienne.									
177		Veuve J. Bte. Charbonneau			32				0	8	10
178		Noel Morelle			90				1	5	8
179		Ambroise Beaulieu			70				1	0	1
		Pointe de Dionne.									
180		Ambroise Beaulieu fils			56				0	15	0
181		Do.			8				0	2	6
		Terre de James Benny.									
182		James Benny			564				6	15	3
		Terre de Durocher.									
183		James Benny			41				0	9	1
184		Firmin Coutlée			44				0	9	1
		Pointe adjacente à la terre de Jno. Jas.									
185		Pierre Ricardy			21				0	8	1

No de référence	No de la Terre	NOMS DES CENSITAIRES.	ETENDUE DE LA CONCESSION OU DU TERRAIN POSSÉDÉ. FRONT. Arpents	Perches	Pieds	PROFONDEUR. Arpents	Perches	Pieds	SUPERFICIE. Arpents	Perches	Pieds	Emplacements ou lods à faire, ou sont d'autres cas où il y a des droits à payer	Montant de la Rente Constituée à être payée par le Censitaire. £ s. d.	Voyez référence au bas.
		Terre de Madame Lévesque.											£ s. d.	
	186	Dame Lévesque							300				4 1 0	
		Domaine situé sur et au Nord-Ouest de la Rivière L'Assomption.												
	187	Le Seigneur							511					
		Etendue de terre entre le Domaine Seigneurial et la Concession Lamothe.												
	188	Arthur Lamothe, (*commué*)							1800					
	189	William Berezy							11				0 3 4¼	
													£ 124 9 6¼	

Province du Canada,
Bas Canada.

Je, soussigné, NORBERT DUMAS, un des commissaires en vertu de l'acte seigneurial de 1854, certifie avoir fait, conformément à la loi, le présent cadastre de la partie de la seigneurie de Daillebout sus-nommée. Et maintenant, en procédant à clore, comme je clos finalement, par les présentes, le dit cadastre, je fixe la valeur totale des divers droits et biens lucratifs de la dite seigneurie aux sommes suivantes, viz :

	$	cts.
1o. Valeur des cens et rentes	8,298	54
2o. Valeur des lods et ventes	1,421	66
3o. Valeur de la part du Seigneur dans le moulin banal	1,500	00
4o. Valeur du domaine	1,277	50
5o. Valeur des terres non-concédées	340	00
	$12,837	70

Le Seigneur n'a droit à aucune autre indemnité, et il n'y a aucuns autres droits ni biens lucratifs à estimer dans cette dite Seigneurie, outre ceux qui apparaissent et qui sont énumérés ci-dessus.

De sorte que la valeur totale de la dite Seigneurie se trouve être de la somme de douze mille huit cent trente-sept piastres et soixante-et-dix centins, à laquelle somme je la fixe.

Daté à Montréal, ce 7 Octobre, 1858.

NORBERT DUMAS,
Commissaire.

Province du Canada,
Bas Canada.

Je, soussigné, NORBERT DUMAS, un des Commissaires en vertu de l'Acte Seigneurial Refondu, ai fait, en triplicata et conformément à la loi, le présent cadastre abrégé de la partie de la seigneurie de Daillebout, possédée par Pierre Louis Panet, Ecuyer.

Les rentes constituées, payables au seigneur de cette partie de la dite seigneurie par les Censitaires d'icelle, et la valeur des droits casuels, pour l'abolition desquels une indemnité est accordée par le Gouvernement de cette Province, au dit seigneur, pour le rachat du droit de lods et ventes, sont celles qui apparaissent au présent Cadastre.

De plus les droits de la Couronne, dans cette partie de la dite seigneurie, consistent dans le droit de Quint, lequel droit de Quint est computé, en formant une année commune sur le Quint accru dans le Bas Canada, pendant les vingt-cinq années immédiatement antérieures à la passation de l'Acte Seigneurial de 1854, et réparti sur la susdite partie de la dite seigneurie, en vertu des dispositions du dit acte, et se monte à une somme annuelle de neuf piastres et soixante-et-deux centins..... $9 62

Et en foi de tout ce que dessus j'ai signé

Montréal, 24 Janvier, 1861.

Commissaire sous l'Acte Seigneurial Refondu.

IE DE DAILLEBOUT.

Acte Seigneurial Refondu, a
de la seigneurie de Daillebout

la dite seigneurie par les
une indemnité est accordée,
u droit de lods et ventes, sont

ie, consistent dans le droit de
e sur le Quint accru dans le
assation de l'Acte Seigneurial
dispositions du dit acte, et se
..... $9 62

ontréal, 24 Janvier, 1861.

l'Acte Seigneurial Refondu.

No. 45.

CANADA, B. C.

Procédés sous l'Acte Seigneurial de 1854 et ses amendements.

CADASTRE ABRÉGÉ

DE LA

SEIGNEURIE DE DELÉRY,

POSSÉDÉE PAR DEMOISELLES MARY ET AMELIA ROBERTSON, ET DAME MARY ELIZABETH UNSTALL, EPOUSE DE E. ROE, ECUIER.

Fait le 24 Janvier, 1861, par HENRY JUDAH, Ecuyer, Commissaire.

INDEX DES CONCESSIONS, ETC.,

AU

CADASTRE ABRÉGÉ

DE LA

SEIGNEURIE DE DELÉRY

PAGE.

Village de Napierville, Rue Burtonville, Premier Rang 3
Do. do. Deuxième Rang 3
Do. Rue Water, Coté Sud, Premier Rang. 4
Do. do. Second Rang 5
Do. do. Coté Nord 5
Do. Rue Burtonville, Côte Est 6
Do. Rue L'Acadie, Coté Est 7
Do. do. Coté Ouest 7
Do. Rue Henry, Coté Sud-Ouest 8
Do. do. Coté Nord-Est 8
Do. Rue Dalhousie, Côté Sud-Ouest .. 9
Do. do. Coté Nord-Est .. 10
Do. Rue Martin, Coté Sud-Ouest 11
Do. do. Coté Nord-Est 11
Do. Rue Edmond 12
Do. Maiden Lane, Coté Est 12
Do. do. Coté Ouest 12
Do. Ancien Chemin du Vuide 13
Do. Rue St. Louis, Côté Nord 13
Do. do. Coté Sud-Ouest 13
Do. Rue St. Gabriel 13
Do. Rue Burton 13
Do. Rue Christie, Coté Ouest 14
Do. do. Coté Est 14
Do. Rue L'Acadie, Coté Est, au Nord de la Rivière Montréal 15
Do. Rue L'Acadie, Côté Ouest 15
Do. Pointe à Trottier 15
Do. Arrière de la rue Douglass 16
Première Concession Sud-Est de la Petite Rivière de Montréal 16
Domaine joignant le No. 37 19
Première Concession Nord-Ouest de la Petite Rivière de Montréal 19
Première Concession, Ligne Diagonale 22
Deuxième Concession, Seconde Grande Ligne. 24
Troisième Concession, Seconde Grande Ligne .. 27
Deuxième Concession Sud-Est, Petite Rivière de Montréal 30

PA
Concession Labrèque .....
Pointe Girardin .....
Première Concession, Pointe La Mule .....
Première Concession, Rivière Bleury ou aux Noix .....
Première Concession, en haut de l'Isle Noix .....
Première et Deuxième Concession, Ri Richelieu .....
Deuxième Concession, Rivière Richelieu .....
Deuxième Concession Sud du Chemin Jo
Deuxième Concession, Chemin Jobson .....
Deuxième Concession Nord du Chemin Jobs
Troisième Concession Sud du Chemin Jobs
Quatrième Concession du Chemin Jobson ....
Quatrième Concession, Chemin de Burton
Cinquième Concession, Chemin de Burton
Do. Côté-Ouest du Chemin de Burton
Do. Côté Est du Chemin de Burtonv
Sixième Concession. do.
Do. joignant la Cinquième .....
Do. Septième Concession .....
Première Concession Sud-Est de la Petite R de Montréal .....
Do. Nord-Ouest de la Petite Rivière Montréal, en haut de Napier
Huitième Concession .....
Neuvième Concession .....
Dixième Concession .....
Do. Base St. Jacques, Côté Est .....
Concession, Base St. Jacques, Côté Ouest ....
Do. Base du Ruisseau des Noyers ....
Do. Lakefield .....
Village de Saint Jacques, Base du Ruisseau ....
Do. Rue Flavie, Côté Sud .....
Do. do. Côté Nord .....
Do. Base de St. Jacques .....
Do. Base du Ruisseau des Noyers, Continuation ....

No de référence.	No de Terrier.	NOMS DES CENSITAIRES.	ETENDUE DE LA CONCESSION OU DU TERRAIN POSSÉDÉ. FRONT. Arpents.	Perches.	Pieds.	PROFONDEUR. Arpents.	Perches.	Pieds.	SUPERFICIE. Arpents.	Perches.	Pieds.	Emplacements ou Lots à bâtir, ou pour d'autres fins que pour des fins agricoles. VALEUR. £ s. d.	Montant de la Rente Constituée à être payée par le Censitaire. £ s. d.	Voyez référence au bas.
		Village de Napierville, Rue Burtonville, Premier Rang.												
1	1	Loop Odell							1			62 10 0	0 10 0	
2	2	John York							50			40 0 0	0 5 0	
3	3	Do.							50			6 5 0	0 5 0	

ERRATA.

No de référence.	Nature de l'Erreur			
	Entête du Cadastre	*au lieu de*	Fanstall	*lisez* Tunstall
368	Superficie	"	35 perches	" 37 perches
567	Nom	"	Emélie Boulé, veuve de Louis Létourneau	" Veuve Louis Létourneau
657	do.	"	Lévêque	" Lavigne
658	do.	"	Do.	" J. Bte. Lévêque
660	Terrain	"	1 arp. 28 arp. 3 " 24 " 76 arp.	" ½ ar. 28 arp. 24 " 76 arp.
806	Superficie	"	62 perches	" 60 perches
1155	Rente constituée	"	£1 1 4½	" £1 0 4½
1652	Superficie	"	99 perches	" 39 perches
1695	Do.	"	83 arpents	" 23 arpents
	Total de la Superficie	"	256 arpents	" 66256 arpents

24	24	Do.					50	5 0 0	0 5 0	
25	25	Pierre Gamelin					50	5 0 0	0 5 0	
26	26	Do.					50	5 0 0	0 5 0	
27	27	Do.					50	5 0 0	0 5 0	
28	28	Loop Odell					50	7 0 0	0 5 0	
29	29	Do.					50	20 0 0	0 5 0	
		Rue Burtonville, Deuxième Rang.								
30	1	Loop Odell					50	5 0 0	0 5 0	
31	2	John York					50	5 0 0	0 5 0	
32	3	Do.					50	5 0 0	0 5 0	

INDEX DES CONCESSIONS, ETC.,

AU

CADASTRE ABRÉGÉ

DE LA

SEIGNEURIE DE DELÉRY

Rivière de Montréal..... 16
Domaine joignant le No. 37..... 19
Première Concession Nord-Ouest de la Petite Rivière de Montréal..... 19
Première Concession, Ligne Diagonale..... 22
Deuxième Concession, Seconde Grande Ligne. 24
Troisième Concession, Seconde Grande Ligne.. 27
Deuxième Concession Sud-Est, Petite Rivière de Montréal..... 30

Do. Base du Ruisseau des Noyers.... 5
Do. Lakefield..... 5
Village de Saint Jacques, Base du Ruisseau.... 5
Do. Rue Flavie, Côté Sud..... 5
Do. do. Côté Nord..... 5
Do. Base de St. Jacques..... 5
Do. Base du Ruisseau des Noyers, Continuation..... 5

Numéro de référence.	Numéro du Terrier.	NOMS DES CENSITAIRES.	ETENDUE DE LA CONCESSION OU DU TERRAIN POSSÉDÉ — FRONT. Arpents.	Perches.	Pieds.	PROFONDEUR. Arpents.	Perches.	Pieds.	SUPERFICIE. Arpents.	Perches.	Pieds.	Emplacements ou Lots à bâtir, ou pour d'autres usages que pour des fins agricoles — VALEUR. £	s.	d.	Montant de la Rente Constituée à être payée par le Censitaire. £	s.	d.	Voyez référence au bas.
		Village de Napierville, Rue Burtonville, Premier Rang.																
1	1	Loop Odell								1		62	10	0	0	10	0	
2	2	John York								50		10	0	0	0	5	0	
3	3	Do.								50		6	5	0	0	5	0	
4	4	Do.								50		6	5	0	0	5	0	
5	5	Do.								50		6	5	0	0	5	0	
6	6	Levi Marchessault								50		35	0	0	0	5	0	
7	7	Do.								50		30	0	0	0	5	0	
8	8	F. Xavier Monat								50		6	0	0	0	5	0	
9	9	Do.								50		6	0	0	0	5	0	
10	10	Do.								50		6	0	0	0	5	0	
11	11	W. W. Fisher								50		5	0	0	0	5	0	
12	12	Do.								50		5	0	0	0	5	0	
13	13	F. R. Morrier								50		5	0	0	0	5	0	
14	14	Do.								50		5	0	0	0	5	0	
15	15	Do.								50		5	0	0	0	5	0	
16	16	Les Seigneurs								50					0	5	0	
17	17	Do.								50					0	5	0	
18	18	Do.								50					0	5	0	
19	19	Do.								50					0	5	0	
20	20	Joseph Roy								50		7	0	0	0	5	0	
21	21	George Desjarlais								50		5	0	0	0	5	0	
22	22	Do.								50		5	0	0	0	5	0	
23	23	Do.								50		5	0	0	0	5	0	
24	24	Do.								50		5	0	0	0	5	0	
25	25	Pierre Gamelin								50		5	0	0	0	5	0	
26	26	Do.								50		5	0	0	0	5	0	
27	27	Do.								50		5	0	0	0	5	0	
28	28	Loop Odell								50		7	0	0	0	5	0	
29	29	Do.								50		20	0	0	0	5	0	
		Rue Burtonville, Deuxième Rang.																
30	1	Loop Odell								50		5	0	0	0	5	0	
31	2	John York								50		5	0	0	0	5	0	
32	3	Do.								50		5	0	0	0	5	0	

No. de référence.	No. du Terrain.	NOMS DES CENSITAIRES.	ÉTENDUE DE LA CONCESSION OU DU TERRAIN POSSÉDÉ. FRONT. Arpents.	Perches.	Pieds.	PROFONDEUR. Arpents.	Perches.	Pieds.	SUPERFICIE. Arpents.	Perches.	Pieds.	Emplacements ou Lots à bâtir, ou pour d'autres fins que pour des fins agricoles. VALEUR. £ s. d.	Montant de la Rente Constituée à être payé par le Censitaire. £ s. d.
		Village de Napierville, Rue Burtonville, Deuxième Rang.—(Suite.)											
33	4	John York								50		5 0 0	0 5 0
34	5	Do.								50		5 0 0	0 5 0
35	6	Lévi Marchessault								50		5 0 0	0 5 0
36	7	Do.								50		5 0 0	0 5 0
37	8	F. X. Monat								50		5 0 0	0 5
38	9	Do.								50		5 0 0	0 5 0
39	10	Do.								50		5 0 0	0 5 0
40	11	Do.								50		5 0 0	0 5 0
41	12	W. W. Fisher								50		5 0 0	0 5 0
42	13	F. R. Morrier								50		5 0 0	0 5 0
43	14	Do.								50		5 0 0	0 5 0
44	15	Do.								50		5 0 0	0 5 0
45	16	Les Seigneurs								50		.....	0 5 0
46	17	Do.								50		.....	0 5 0
47	18	Do.								50		.....	0 5 0
48	19	Do.								50		.....	0 5 0
49	20	Joseph Roy								50		5 0 0	0 5 0
50	21	George Desjarlais								50		5 0 0	0 5 0
51	22	Do.								50		5 0 0	0 5 0
52	23	Do.								50		5 0 0	0 5 0
53	24	Do.								50		5 0 0	0 5 0
54	25	Pierre Gamelin								50		5 0 0	0 5 0
55	26	Do.								50		5 0 0	0 5 0
56	27	Do.								50		5 0 0	0 5 0
57	28	Loop Odell								50		5 0 0	0 5 0
58	29	Do.								50		5 0 0	0 5 0
		Rue Water, Côté Sud, Premier Rang.											
59	1	Loop Odell								50		7 10 0	0 2 6
60	2	Do.								50		7 10 0	0 2 6
61	3	Dr. W. Stuart								50		18 15 0	0 2 6
62	4	Do.								50		6 5 0	0 2 6
63	5	Louis Marceau								50		6 5 0	0 3 9
64	6	Moise Bourgé								50		9 0 0	0 2 6
65	7	Do.								50		8 0 0	0 2 6

No. de référence au Plan	No. de la Terre.	NOMS DES CENSITAIRES.	ÉTENDUE DE LA CONCESSION OU DU TERRAIN POSSÉDÉ — FRONT. Arpents	Perches	Pieds	PROFONDEUR. Arpents	Perches	Pieds	SUPERFICIE. Arpents	Perches	Pieds	Emplacements ou Lots à bâtir, ou peu d'autres lieux que pour des lieux agricoles. VALEUR. £ s. d.	Montant de la Rente Constituée à être payée par le Censitaire. £ s. d.	Lods et ventes.
		Village de Napierville, Rue Water, Côté Sud, Premier Rang.—(Suite.)												
66	8	Moïse Bourgen								50		8 0 0	0 2 6	
67	9	François Fredette								60		29 0 0	0 3 0	
68	10	Do.							1			20 0 0	0 5 0	
69	11	Louis Dutand							1			27 10 0	0 5 0	
70	12	Do.							1			27 10 0	0 5 0	
71	13	Pierre Dutand							1			20 0 0	0 5 0	
72	14	Joseph Létourneau								50		8 0 0	0 2 6	
73	14	Do.								50		8 0 0	0 2 6	
74	15	Joseph Brunelle								50		5 0 0	0 2 6	
75	15	Do.								50		5 0 0	0 2 6	
76	16	Pierre Dutand							1			6 0 0	0 5 0	
77	17	Do.							1	95		8 0 0	0 9 9	
		Rue Water, Second Rang.												
78	1	John York								50		5 0 0	0 2 6	
79	2	Do.								50		5 0 0	0 2 6	
80	3	Do.								50		5 0 0	0 2 6	
81	4	Moise Bourgen								50		5 0 0	0 2 6	
82	5	Do.								50		5 0 0	0 2 6	
83	6	Do.								50		5 0 0	0 2 6	
84	7	André Fredette								60		3 0 0	0 3 0	
85	8	Do.							1			5 0 0	0 5 0	
86	9	Louis Dutand							1			5 0 0	0 5 0	
87	10	Do.							1			5 0 0	0 5 0	
88	11	Pierre Dutand							1			5 0 0	0 5 0	
89	12	Joseph Létourneau							1			5 0 0	0 5 0	
90	13	Joseph Brunelle							1			5 0 0	0 5 0	
91	14	Pierre Dutand							1			5 0 0	0 5 0	
92	15	Do.							1			5 0 0	0 5 0	
		Rue Water, Côté Nord.												
93	8	Charles Bourgen								50		20 0 0	0 2 6	
94	9	Charles Bourgen								60		10 0 0	0 3 0	
95	10	Alexis Brunelle								75		10 0 0	0 3 9	
96	11	Do.								50		5 0 0	0 2 6	
97	12	F. X. Monat							1			7 10 0	0 5 0	

1ª *DeLéry.*

No. de référence.	No. du Terrier.	NOMS DES CENSITAIRES.	ÉTENDUE DE LA CONCESSION OU DU TERRAIN POSSÉDÉ. FRONT. Arpents.	Perches.	pieds.	PROFONDEUR. Arpents.	Perches.	Pieds.	SUPERFICIE. Arpents.	Perches.	Pieds.	Emplacements ou Lots à bâtir, ou pour d'autres fins que pour des fins agricoles. VALEUR. £ s. d.	Montant de la Rente Constituée à être payée par le Censitaire £ s. d.	Folio du Registre
		Village de Napierville. Rue Water, Côté Nord.— (Suite.)												
98	13	J. Louis Poissant								75		10 0 0	0 3 9	
99	14	Michel Brunelle								25		7 10 0	0 1 3	
100	15	Pierre Mathieu								60		5 0 0	0 3 0	
101	16	Epiphane Bolduc							1			10 0 0	0 5 0	
102	17	Julien Gamache								75		7 10 0	0 3 9	
103	17	Pierre Dutaud								75		3 0 0	0 3 9	
		Rue Burtonville, Côté Est.												
104	30	Loop Odell								50		55 0 0	0 5 0	
105	31	Do.								50		10 0 0	0 5 0	
106	32	Les Seigneurs								50		.....	0 5 0	
107	33	Do.								50		.....	0 5 0	
108	34	Do.								50		.....	0 5 0	
109	35	Do.								50		.....	0 5 0	
110	36	Do								50		.....	0 5 0	
111	37	Jean Dutaud								50		5 0 0	0 5 0	
112	38	Do.								50		5 0 0	0 5 0	
113	39	Do.								50		5 0 0	0 5 0	
114	40	Do.								80		5 0 0	0 5 0	
115	41	Do								50		5 0 0	0 5 0	
116	42	Abraham Bérubé								50		5 0 0	0 5 0	
117	43	Les Seigneurs								50		.....	0 5 0	
118	44	Do.								50		.....	0 5 0	
119	45	F. Giroux								50		7 10 0	0 5 0	
120	46	W. P. Christie								50		6 0 0	0 5 0	
121	47	Les Seigneurs								50		.....	0 5 0	
122	48	Do.								50		.....	0 5 0	
123	49	Joseph Hébert								50		6 0 0	0 5 0	
124	50	Do.								50		6 0 0	0 5 0	
125	51	Joseph Giroux								50		6 0 0	0 5 0	
126	52	Aspinal Howe								50		8 0 0	0 5 0	
127	53	Do.								50		8 0 0	0 5 0	
128	54	James Stow								50		20 0 0	0 5 0	
129	55	John Scott								50		10 0 0	0 5 0	
130	56	John York								50		15 0 0	0 5 0	
131	57	F. R. Morrier								7[illegible]	11	20 0 0	0 7 10	

Pcls.	Emplacements ou Lots à bâtir, ou pour d'autres fins que pour des fins agricoles. VALEUR. £ s. d.	Montant de la Rente Constituée à être payée par le Censitaire. £ s. d.	Voyez référence au lots.
..	10 0 0	0 3 9	
..	7 10 0	0 1 3	
..	5 0 0	0 3 0	
..	10 0 0	0 5 0	
..	7 10 0	0 3 9	
..	3 0 0	0 3 9	
..	55 0 0	0 5 0	
..	10 0 0	0 5 0	
..	.....	0 5 0	
..	.....	0 5 0	
..	.....	0 5 0	
..	.....	0 5 0	
..	.....	0 5 0	
..	5 0 0	0 5 0	
..	5 0 0	0 5 0	
..	5 0 0	0 5 0	
..	5 0 0	0 5 0	
..	5 0 0	0 5 0	
..	5 0 0	0 5 0	
..	.....	0 5 0	
..	.....	0 5 0	
..	7 10 0	0 5 0	
..	6 0 0	0 5 0	
..	.....	0 5 0	
..	.....	0 5 0	
..	6 0 0	0 5 0	
..	6 0 0	0 5 0	
..	6 0 0	0 5 0	
..	8 0 0	0 5 0	
..	8 0 0	0 5 0	
..	20 0 0	0 5 0	
..	10 0 0	0 5 0	
..	15 0 0	0 5 0	
11	20 0 0	0 7 10	

No. de référence.	No. du Terrier.	NOMS DES CENSITAIRES.	ÉTENDUE DE LA CONCESSION OU DU TERRAIN POSSÉDÉ. FRONT. Arpents.	Perches.	Pcls.	PROFONDEUR. Arpents.	Perches.	Pcls.	SUPERFICIE. Arpents.	Perches.	Pcls.	Emplacements ou Lots à bâtir, ou pour d'autres fins que pour des fins agricoles. VALEUR. £ s. d.	Montant de la Rente Constituée à être payée par le Censitaire. £ s. d.	Voyez référence au lots.
		Village de Napierville. Rue L'Acadie, Côté Est.												
132	1	F. R. Morrier								50		130 0 0	0 5 0	
133	2	Do.								50		130 0 0	0 5 0	
134	3	Do.								35		60 0 0	0 3 6	
135	4	Héritiers J. Bte. Lukin								50		37 10 0	0 5 0	
136	5	Etienne Dumas								50		75 0 0	0 5 0	
137	6	Louis Martin								50		75 0 0	0 5 0	
138	7	Joseph Fontaine								25		87 10 0	0 2 6	
139	7	Héritiers Annable Cyr								25		10 0 0	0 2 6	
140	8	Do.								37	162	210 0 0	0 3 9	
141	8	Paschal Blais								12	162	20 0 0	0 1 3	
142	9	Michel Loupret								30		175 0 0	0 3 0	
143	9	Rose Anne Rémillard								10		40 0 0	0 1 0	
144	9	Louise Hébert								10		10 0 0	0 1 0	
145	10	Pierre Jugé								20		80 0 0	0 2 0	
146	10	Do.								30		75 0 0	0 3 0	
147	11	Nicolas Gélineau								25		80 0 0	0 2 6	
148	11	Joseph R. Crépeau								25		150 0 0	0 2 6	
149	12	Raymond Lussier								50		125 0 0	0 5 0	
150	13	Antoine Mérizzi							1	20		300 0 0	0 12 0	
		Rue L'Acadie, Côté Ouest.												
151	10	Edouard Lefebvre								21		175 0 0	0 2 5	
152	38	T. et J. Watson								50		300 0 0	0 5 0	
153	22	Edouard Cyre, fils								35	162	300 0 0	0 3 9	
154	"	L'Ecole Française								10		.....	0 1 0	
155	"	L'Eglise et terrain							6	8		.....	0 0 0	
156	1	J. Bte. Poutré								50		50 0 0	0 5 0	
157	1	La Fabrique de St. Cyprien								50		.....	0 5 0	
158	2	Do.							1			.....	0 10 0	
159	3	Charles Giroux							1			75 0 0	0 10 0	
160	4	Louis Mailloux								70		7 10 0	0 7 0	
161	4	Do.								70		7 10 0	0 7 0	
162	5	F. R. Morrier								75		20 0 0	0 7 6	
163	5	Héritiers Jacq. Marcoux								75		20 0 0	0 7 6	

No. de référence.	No. du Terrier.	NOMS DES CENSITAIRES.	ÉTENDUE DE LA CONCESSION OU DU TERRAIN POSSÉDÉ — FRONT. Arpents.	Perches.	Pieds.	PROFONDEUR. Arpents.	Perches.	Pieds.	SUPERFICIE. Arpents.	Perches.	Pieds.	Emplacements ou Lots à bâtir, ou pour d'autres fins que pour des fins agricoles. VALEUR. £ s. d.	Montant de la Rente Constituée à être payée par le Censitaire. £ s. d.	Observations.
		Village de Napierville. Rue Henry, Côté Sud-Ouest.												
164	1	F. R. Morrier								35		10 0 0	0 3 6	
165	2	Do.								45		10 0 0	0 4 6	
166	3	Do.								45		10 0 0	0 4 6	
167	4	Do.								45		10 0 0	0 4 6	
168	5	Do.								45		10 0 0	0 4 6	
169	6	Do.								49		10 0 0	0 4 11	
170	7	H. Aspinal Howe								50		5 0 0	0 5 0	
171	8	Do.								50		5 0 0	0 5 0	
172	9	Joseph Hébert								50		5 0 0	0 5 0	
173	10	Do.								50		5 0 0	0 5 0	
174	11	Do.								50		5 0 0	0 5 0	
175	12	J. Bte. Palin								50		5 0 0	0 2 6	
176	13	Les Seigneurs								50		.....	0 2 6	
177	14	W. P. Christie								50		5 0 0	0 2 6	
178	15	Do.								50		5 0 0	0 2 6	
179	16	Les Seigneurs								50		.....	.....	
180	17	Do.								50		.....	.....	
181	18	Do.								50		.....	.....	
182	19	Do.								50		.....	.....	
183	20	Do.								50		.....	.....	
184	21	Do.								50		.....	.....	
185	22	Do.								50		.....	.....	
186	23	Do.								50		.....	.....	
187	24	Do.								50		.....	.....	
188	25	Do.								50		.....	.....	
189	26	Do.								50		.....	.....	
190	27	Do.								50		.....	.....	
191	28	Do.								50		.....	.....	
192	29	Loop Odell								50		5 0 0	0 5 0	
193	30	Do.								50		5 0 0	0 5 0	
		Rue Henry, Côté Nord-Est.												
194	1	Frs. Picard								25		10 0 0	0 2 6	
195	2	Do.								50		15 0 0	0 5 0	
196	3	Isaac Hébert								50		18 0 0	0 5 0	
197	4	Do.								16		2 0 0	0 1 6	

Nos. de référence.	No. du Terrier.	NOMS DES CENSITAIRES.	ÉTENDUE DE LA CONCESSION OU DU TERRAIN POSSÉDÉ. FRONT. Arpents.	Perches.	Pieds.	PROFONDEUR. Arpents.	Perches.	Pieds.	SUPERFICIE. Arpents.	Perches.	Pieds.	Emplacements ou Lots à batir, ou pour d'autres fins que pour des fins agricoles. VALEUR. £ s. d.	Montant de la Rente Constituée à être payée par le Censitaire. £ s. d.	Voyez référence au bas.
		Village de Napierville, Rue Henry, Côté Nord-Est.— (Suite.)												
198	4	F. R. Morrier								34		5 0 0	0 3 6	
199	5	Do.								50		25 0 0	0 5 0	
200	6	Loop Odell								50		5 0 0	0 5 0	
201	7	Do.								50		5 0 0	0 5 0	
202	8	Edouard Chatelle								50		5 0 0	0 5 0	
203	9	Do.								50		5 0 0	0 5 0	
204	10	Les Seigneurs								50		5 0 0	0 5 0	
205	11	Do.								50		.....	.....	
206	12	Do.								50		.....	.....	
207	13	Do.								50		.....	.....	
208	14	Do.								50		.....	.....	
209	15	Do.								50		.....	.....	
210	16	Do.								50		.....	.....	
		Rue Dalhousie, Côté Sud-Ouest.												
211	1	Veuve A. G. H. White								65		75 0 0	0 6 6	
212	2	Bazile Robert								50		75 0 0	0 5 0	
213	3	Joseph McNeill								25		37 10 0	0 2 6	
214	3	Joseph Hébert								25		62 10 0	0 2 6	
215	4	A. Phelps								50		37 10 0	0 5 0	
216	5	Jean Bte. Palin								50		100 0 0	0 5 0	
217	6	Joseph Pinsonnault								50		40 0 0	0 5 0	
218	7	Hilaire Langlois								50		37 10 0	0 5 0	
219	8	Joseph Leduc								50		67 10 0	0 5 0	
220	9	Veuve Joseph Noel								25		25 0 0	0 2 6	
221	9	François Foucher								25		25 0 0	0 2 6	
222	10	Do								25		12 10 0	0 2 6	
223	10	L. Lussier								25		15 0 0	0 2 6	
224	11	Les Seigneurs								50		.....	.....	
225	12	Do.								50		.....	.....	
226	13	Do.								50		.....	.....	
227	14	Isaac Martin								50		5 0 0	0 5 0	
228	15	Do.								50		5 0 0	0 5 0	
229	16	Hilaire Gagné								15	162	5 0 0	0 4 7	
230	1	Do.										10 0 0	0 10 0	

No. de référence.	No. du Terrier.	NOMS DES CENSITAIRES.	ÉTENDUE DE LA CONCESSION OU DU TERRAIN POSSÉDÉ. FRONT. Arpents.	Perches.	Pieds.	PROFONDEUR. Arpents.	Perches.	Pieds.	SUPERFICIE. Arpents.	Perches.	Pieds.	Emplacements ou Lots à bâtir, ou pour d'autres fins que pour des fins agricoles. VALEUR. £ s. d.	Montant de la Rente Constituée à être payée par le Censitaire. £ s. d.	Valeur actuelle de la Rente.
		Village de Napierville. Rue Dalhousie, Côté Sud-Ouest. -(Suite.)												
231	2	Etienne Dumas							2			12 10 0	0 10 0	
232	3	F. R. Morrier							2			12 10 0	0 10 0	
233	4	Bazile Robert							2			12 10 0	0 10 0	
234	5	Do.							2			12 10 0	0 10 0	
235	6	Do.							2			12 10 0	0 10 0	
236	7	Paschal Blais							2	82	243	15 0 0	0 11 2	
		Rue Dalhousie, Côté Nord-Est.												
237	1	Laurent Régneault							25			60 0 0	0 2 6	
238	1	P. Jugé							25			10 0 0	0 2 6	
239	2	Ambroise Moysan							25			60 0 0	0 2 6	
240	2	Joseph Grégoire							25			75 0 0	0 2 6	
241	3	Toussaint Benoit							50			75 0 0	0 5 0	
242	4	Aaron Phelps							50			15 0 0	0 5 0	
243	5	Louis Lareau							50			37 10 0	0 5 0	
244	6	Paschal Blais							50			37 10 0	0 5 0	
245	7	Do.							36			37 10 0	0 3 7	
246	8	Joseph Hébert							30			37 10 0	0 3 0	
247	9	Etienne Beaudoin							50			37 10 0	0 5 0	
248	10	François Simard							50			37 10 0	0 5 0	
249	11	Isaac Martin							50			37 10 0	0 5 0	
250	12	Dame Et. Brunelle							50			3 15 0	0 5 0	
251	13	Do.							50			3 15 0	0 5 0	
252	14	Noël Davignon							50			20 0 0	0 5 0	
253	15	Pierre Poutré							50			5 0 0	0 5 0	
254	16	Do.							50			15 0 0	0 5 0	
255	17	Do.							50			5 0 0	0 5 0	
256	8	Catherine Brossard							2	5		15 0 0	0 10 3	
257	9	Louis Martin							2	5		16 5 0	0 10 3	
258	10	Do.							2	5		20 0 0	0 10 3	
259	11	Do.							2	5		16 5 0	0 10 3	
260	12	François Simard							2	5		13 6 8	0 10 3	
261	13	Do.							2	5		13 6 8	0 10 3	
262	14	Do.							2	5		13 6 8	0 10 3	

Pieds	Emplacements ou Lots à bâtir, ou pour d'autres fins que pour des fins agricoles. VALEUR. £ s. d.	Montant de la Rente Constituée à être payée par le Censitaire. £ s. d.	Voyez référence au bas.
...	12 10 0	0 10 0	
...	12 10 0	0 10 0	
...	12 10 0	0 10 0	
...	12 10 0	0 10 0	
...	12 10 0	0 10 0	
213	15 0 0	0 14 2	
...	60 0 0	0 2 6	
...	10 0 0	0 2 6	
...	60 0 0	0 2 6	
...	75 0 0	0 2 6	
...	75 0 0	0 5 0	
...	15 0 0	0 5 0	
...	37 10 0	0 5 0	
...	37 10 0	0 5 0	
...	37 10 0	0 5 0	
...	37 10 0	0 3 6	
...	37 10 0	0 5 0	
...	37 10 0	0 5 0	
...	37 10 0	0 5 0	
...	3 15 0	0 5 0	
...	3 15 0	0 5 0	
...	20 0 0	0 5 0	
...	5 0 0	0 5 0	
...	15 0 0	0 5 0	
...	5 0 0	0 5 0	
5 ...	15 0 0	0 10 3	
5 ...	16 5 0	0 10 3	
5 ...	30 0 0	0 10 3	
5 ...	16 5 0	0 10 3	
5 ...	13 6 8	0 10 3	
5 ...	13 6 8	0 10 3	
5 ...	13 6 8	0 10 3	

No. de référence.	No. du Terrier.	NOMS DES CENSITAIRES.	ÉTENDUE DE LA CONCESSION OU DU TERRAIN POSSÉDÉ. FRONT. Arpents.	Perches.	Pieds.	PROFONDEUR. Arpents.	Perches.	Pieds.	SUPERFICIE. Arpents.	Perches.	Pieds.	Emplacements ou Lots à bâtir, ou pour d'autres fins que pour des fins agricoles. VALEUR. £ s. d.	Montant de la Rente Constituée à être payée par le Censitaire. £ s. d.	Voyez référence au bas.
		Village de Napierville. Rue Martin, Côté Sud-Ouest.												
263	1	Michel Moysan								55		100 0 0	0 5 6	
264	1	Louis Fréchette								30		60 0 0	0 3 0	
265	2	Les Seigneurs								50		.....	.....	
266	3	Do.								50		.....	.....	
267	4	Do.								50		.....	.....	
268	5	Benjamin Lamagdeleine								50		15 0 0	0 5 0	
269	6	Do.								50		5 0 0	0 5 0	
270	7	Pierre Tétreau								50		20 0 0	0 5 0	
271	8	Ambroise Landry								50		35 0 0	0 5 0	
272	9	Les Seigneurs								50		.....	.....	
273	10	J. Bte. Perrault								50		10 0 0	0 5 0	
274	11	Do.								50		5 0 0	0 5 0	
275	12	Dame Et. Brunelle								50		5 0 0	0 5 0	
276	13	Do.								50		5 0 0	0 5 0	
277	14	Moïse Latour								50		5 0 0	0 5 0	
278	15	Hilaire Gagner								50		5 0 0	0 5 0	
279	16	Antoine Pouré								50		6 5 0	0 5 0	
280	17	Do.								50		6 5 0	0 5 0	
		Rue Martin, Côté Nord-Est.												
281	1	Antoine Mérizzi								50		20 0 0	0 5 0	
282	2	Do.								50		5 0 0	0 5 0	
283	3	Do.								50		5 0 0	0 5 0	
284	4	Do.								50		5 0 0	0 5 0	
285	5	Do.								50		5 0 0	0 5 0	
286	6	Moïse Latour								50		15 0 0	0 5 0	
287	7	Pierre Guilmit								50		10 0 0	0 5 0	
288	8	Jean McNeill								50		5 0 0	0 5 0	
289	9	Do.								50		5 0 0	0 5 0	
290	10	Louis Marceau								50		5 0 0	0 5 0	
291	11	Do.								50		5 0 0	0 5 0	
292	12	Do.								50		5 0 0	0 5 0	
293	13	Do.								50		5 0 0	0 5 0	
294	14	Do.								50		5 0 0	0 5 0	
295	15	Do.								50		5 0 0	0 5 0	
296	16	Do.								50		5 0 0	0 5 0	

No. de référence.	No. du Terrier.	NOMS DES CENSITAIRES.	ÉTENDUE DE LA CONCESSION OU DU TERRAIN POSSÉDÉ. FRONT. Arpents.	Perches.	Pieds.	PROFONDEUR. Arpents.	Perches.	Pieds.	SUPERFICIE. Arpents.	Perches.	Pieds.	Emplacements ou Lots à bâtir, ou pour d'autres fins que pour des fins agricoles. VALEUR. £	s.	d.	Montant de la Rente Constituée à être payée par le Censitaire. £	s.	d.
		Village de Napierville. Rue Martin, Côté Nord-Est— (Suite.)															
297	17	Antoine Poutré								50		15	0	0	0	5	0
298	18	Do.								50		5	0	0	0	5	0
299	19	Do.								50		5	0	0	0	5	0
300	15	Pierre Poutré							2	5		12	10	0	0	10	3
301	16	Do.							2	5		12	10	0	0	10	3
302	17	François Palin							2	5		12	10	0	0	10	3
303	18	Do.							2	5		12	10	0	0	10	3
304	19	Michel Moysan							2	5		11	0	0	0	10	6
305	20	Do.							2	5		11	0	0	0	10	6
306	21	Do.							1	74	162	10	0	0	0	9	0
		Rue Edmond.															
307	1	Simon Blais								50		30	0	0	0	2	6
308	2	John Steell								50		5	0	0	0	2	6
309	3	Do.								50		5	0	0	0	2	6
310	4	Do.								50		5	0	0	0	2	6
311	5	François Amidano								50		5	0	0	0	2	6
312	6	Do.								50		7	10	0	0	2	6
313	7	J. M. Thiffault								50		6	0	0	0	2	6
314	8	Do.								50		10	0	0	0	2	6
315	9	Do.								50		2	10	0	0	2	6
316	9	Do.								50		3	0	0	0	2	6
317	9	Do.							1	40		3	0	0	0	7	0
		Maiden Lane, Côté Est.															
318	1	Catherine Brossard								50		12	10	0	0	2	6
319	2	Do.								50		12	10	0	0	2	6
320	3	John Steell								50		3	0	0	0	2	6
321	4	Catherine Brossard								50		3	0	0	0	2	6
322	5	Etienne Lavoie								50		18	0	0	0	2	6
323	6	Nicolas Bessette								50		18	0	0	0	2	6
324	7	J. M. Thiffault								50		12	10	0	0	2	6
		Maiden Lane, Côté Ouest.															
325	1	Antoine Mérizzi								50		15	0	0	0	5	0
326	2	Do.								50		5	0	0	0	2	6
327	3	Do.								50		5	0	0	0	2	6
328	5	Michel Moysan							1			5	0	0	0	5	0

No. de renvoi	No. du Terrier.	NOMS DES CENSITAIRES.	ETENDUE DE LA CONCESSION OU DU TERRAIN POSSÉDÉ. FRONT. Arpents	Perches	Pieds	PROFONDEUR. Arpents	Perches	Pieds	SUPERFICIE. Arpents	Perches	Pieds	Emplacements ou Lots à bâtir, ou pour d'autres fins que pour des fins agricoles. VALEUR £ s. d.	Montant de la Rente Constituée à être payée par le Censitaire. £ s. d.	Voyez référence au bas.
		Village de Napierville, Ancien Chemin du Vaide.												
329	1	Antoine Mérizzi								50		5 0 0	0 5 0	
330	2	Do.								50		5 0 0	0 5 0	
		Rue St. Louis, Côté Nord.												
331	17	Etienne Brunelle								50		7 10 0	0 5 0	
32	17	Olivier Bedard								50		20 0 0	0 5 0	
33	18	Louis Vachereau							1			6 5 0	0 10 0	
334	19	Etienne Brunelle								50		5 0 0	0 5 0	
		Rue St. Louis, Côté Sud-Ouest.												
35	13	Etienne Brunelle								50		50 0 0	0 5 0	
36	13	Do.								50		25 0 0	0 5 0	
37	14	Représentants J. Paré								50		7 10 0	0 5 0	
38	14	Louis Vachereau								50		6 5 0	0 5 0	
339	15	Do.								50		6 5 0	0 5 0	
340	15	David Leblanc								50		25 0 0	0 5 0	
		Rue St. Gabriel.												
341	6	Henry Moore								50		12 10 0	0 5 0	
342	7	Do.								50		12 10 0	0 5 0	
343	7	Représentants Joseph Paré								50		5 0 0	0 5 0	
344	8	Do.							1			10 0 0	0 10 0½	
45	9	David Leblanc								50		5 0 0	0 5 0	
46	10	Pierre Jugé								50		5 0 0	0 2 6	
47	11	Do.								90		7 0 0	0 4 9	
48	16	Do.								70		5 0 0	0 2 6	
349	12	Antoine Normandin								75		37 10 0	0 7 6	
		Rue Burton.												
50	38	W. Stuart								50		30 0 0	0 2 6	
51	37	Do.								50		30 0 0	0 2 6	
52	36	E. Bouchard								25		69 0 0	0 2 6	
53	36	François Palin								25		62 10 0	0 2 6	
54	35	Jacob Remillard								50		75 0 0	0 5 0	
55	34	Julien Barrette								25		57 10 0	0 2 6	
56	34	Julien Cardinal								25		100 0 0	0 2 6	
57	33	Do.								25		75 0 0	0 2 6	
58	33	Veuve J. Bte. Lukin								25		50 0 0	0 2 6	

No. de référence.	No. du Terrier.	NOMS DES CENSITAIRES.	ÉTENDUE DE LA CONCESSION OU DU TERRAIN POSSÉDÉ. FRONT. Arpents	Perches	Pieds.	PROFONDEUR. Arpents	Perches.	Pieds.	SUPERFICIE. Arpents	Perches.	Pieds.	Emplacements ou Lots à bâtir, ou pour d'autres fins que pour des fins agricoles. VALEUR. £ s. d.	Montant de la Rente Constituée à être payée par le Censitaire £ s. d.
		Village de Napierville. Rue Burton.—(Suite.)											
359	32	Isaïe Thiffault								50		175 0 0	0 5 0
360	31	Narcisse Létourneau								50		10 0 0	0 5 0
361	30	Jacques Catudal								50		15 0 0	0 5 0
362	29	J. Michel Lefebvre								50		10 0 0	0 5 0
		Rue Christie, Côté Ouest.											
363	1	Joseph Lareau								50		75 0 0	0 5 0
364	2	Edward McNeill								50		20 0 0	0 5 0
365	3	Michel Moysan, père								25		60 0 0	0 2 6
366	3	Antoine Martin								25		62 10 0	0 2 6
367	4	Chrysostôme Martineau								12	162	50 0 0	0 1 3
368	4	N. et F. Catudal								35	162	100 0 0	0 3 9
369	5	Do.								50		200 0 0	0 5 0
370	6	L'Ecole dissidente								50		.....	0 5 0
371	7	Loop Odell								50		45 0 0	0 5 0
372	8	F. R. Morrier								25		37 10 0	0 2 6
373	8	Chrysante Rémillard								25		40 0 0	0 2 6
374	9	Succession P. Gamelin								50		10 0 0	0 5 0
375	10	Palais de Justice								50		.....	0 5 0
376	11	Do.								25		.....	0 2 6
377	11	Joseph Julien								25		100 0 0	0 2 6
378	11	Do.							2	12		37 10 0	0 0 11
379	12	Louis Marçeau								50		60 0 0	0 5 0
380	13	Do.								50		110 0 0	0 5 0
381	12 et 13	Do.							5			30 0 0	0 1 11
382	14	Dominique Racicot								50		125 0 0	0 5 0
383	14	Do.							2	50		25 0 0	0 1 0
384	15	Loop Odell							12	37		200 0 0	0 4 7
385	15	Do.								75		300 0 0	0 7 6
		Rue Christie, Côté Est.											
386	16	Louis M. Lefebvre								50		100 0 0	0 5 0
387	17	Jacques Catudal								50		200 0 0	0 5 0
388	18	Narcisse Létourneau								50		125 0 0	0 5 0
389	19	Veuve Isaac Gervais								50		37 10 0	0 5 0
390	20	Amable Barrette								50		85 0 0	0 5 0

DU	Emplacements ou Lots à bâtir, ou pour d'autres fins que pour des fins agricoles. VALEUR.			Montant de la Rente Constituée à être payée par la Censitaire.			Voyez référence au bas.
Pieds.	£	s.	d.	£	s.	d.	
...	175	0	0	0	5	0	
...	10	0	0	0	5	0	
..	15	0	0	0	5	0	
...	10	0	0	0	5	0	
...	75	0	0	0	5	0	
...	20	0	0	0	5	0	
...	60	0	0	0	2	6	
....	62	10	0	0	2	6	
162	50	0	0	0	1	3	
162	100	0	0	0	3	9	
...	200	0	0	0	5	0	
...	.....			0	5	0	
...	45	0	0	0	5	0	
...	37	10	0	0	2	6	
...	40	0	0	0	2	6	
...	10	0	0	0	5	0	
...	.....			0	5	0	
...	.....			0	2	6	
...	100	0	0	0	2	6	
...	37	10	0	0	0	11	
...	60	0	0	0	5	0	
...	110	0	0	0	5	0	
...	30	0	0	0	1	11	
...	125	0	0	0	5	0	
...	25	0	0	0	1	0	
...	200	0	0	0	4	7	
...	300	0	0	0	7	6	
...	100	0	0	0	5	0	
...	200	0	0	0	5	0	
...	125	0	0	0	5	0	
...	37	10	0	0	5	0	
...	85	0	0	0	5	0	

No de référence	No du Terrier.	NOMS DES CENSITAIRES.	ETENDUE DE LA CONCESSION OU DU TERRAIN POSSÉDÉ. PLENT. Arpents.	Perches.	Pieds.	SUPERFICIE. Arpents.	Perches.	Pieds.	STERILE DE. Arpents.	Perches.	Pieds.	Emplacements ou Lots à bâtir, ou pour d'autres fins que pour des fins agricoles. VALEUR. £.	s.	d.	Montant de la Rente Constituée à être payée par le Censitaire. £	s.	d.	Voyez référence au bas.
		Village de Napierville, Rue Christie, Côté Est.— (Suite.)																
201	21	Edouard Catudal							50			80	0	0	0	5	0	
202	22	Loop Odell							50			75	0	0	0	5	0	
203	23	William Stuart							50			100	0	0	0	5	0	
204	24	Do.							50			30	0	0	0	2	6	
205	25	Do.							50			30	0	0	0	2	6	
206	26	William McGinnis							50			30	0	0	0	5	0	
207	27	Frs. Xavier Monat							25			50	0	0	0	2	6	
208	27	William McGinnis							25			30	0	0	0	2	6	
209	28	Do							25			10	0	0	0	2	6	
210	28	Frs. Xavier Monat							25			50	0	0	0	2	6	
		Rue L'Acadie, Côté Est, au Nord de la Rivière Montréal.																
101	1	Jean Bte. Monjeon							1	37	162	7	10	0	0	6	10½	
102	1	Héritiers J. Rémillard							1	37	162	12	10	0	0	6	10½	
103	2	J. G. Laviolette. } Emplacement du Moulin.																
	3	Do. }							15	50		2000	0	0	4	5	0	
104	4	Loop Odell								27	162	4	0	0	0	2	9	
		Rue l'Acadie, Côté Ouest.																
5	6	Nicolas Bousgnon							50			65	0	0	0	2	6	
106	1	Do.							72			10	0	0	0	3	8	
107	2	Narcisse Létourneau							2			20	0	0	0	10	0	
108	3	Adolphe et H. Morin							2			35	0	0	0	10	0	
109	4	Gédéon Létourneau							1	86		20	0	0	0	9	4	
110	5	Narcisse Létourneau							2			7	0	0	0	10	0	
111	6	Rose Landry							1			5	0	0	0	5	0	
		Pointe à Trottier.																
112	1	Onézime Monjeon							1			37	10	0	0	10	0	
113	2	Joseph Trudeau							1			100	0	0	0	10	0	
114	3	Do.							1			10	0	0	0	10	0	
115	4	Do.							3			25	0	0	0	15	0	
116	5	Amable Rémillard							50			12	10	0	0	5	0	
117	5	Alexandre Rémillard							50			17	10	0	0	5	0	
118	7	Nicolas Bousgnon							55			75	0	0	0	2	9	

No. de référence.	No. du Terrier.	NOMS DES CENSITAIRES.	ÉTENDUE DE LA CONCESSION OU DU TERRAIN POSSÉDÉ — FRONT. Arpents	Perches.	Pieds.	PROFONDEUR. Arpents.	Perches.	Pieds.	SUPERFICIE. Arpents.	Perches.	Pieds.	Emplacements ou Lots à bâtir, ou pour d'autres fins que pour des fins agricoles. VALEUR. £ s. d.	Montant de la Rente Constituée à être payée par le Censitaire. £ s. d.
		***Village de Napierville. Pointe à Trottier.*—(Suite.)**											
419	7	Janvier Blais								27	162	4 0 0	0 1 5
420	7	Julien Garceau								27	162	12 10 0	0 1 5
421	8	Veuve François Garceau *et al.*							1	10		10 0 0	0 5 6
422	9	Jean Garceau								27	162	2 0 0	0 1 5
423	9	Eusèbe Boulerisse								82	162	25 0 0	0 4 2
424	10	Théophile Rémillard								55		5 0 0	0 5 6
425	10	Do.								55		15 0 0	0 5 6
426	11	Godefroy Daunais							1	10		15 0 0	0 11 1
427	12	Do.								50		5 0 0	0 2 6
428	13	Grégoire Racicot							1			5 0 0	0 5 0
429	14	Do.							1			25 0 0	0 10 0
430	15	Do.							1			115 0 0	0 5 0
431	16	Do.							1			5 0 0	0 5 0
432	17	Isaie Racicot							1			5 0 0	0 5 0
433	18	Do.								75		2 10 0	0 3 9
434	18	Louis Lapointe								25		3 0 0	0 1 3
435	19	Michel Vaudry								45		5 0 0	0 2 3
436	1	Le Clergé Anglican							10	50		.....	.....
437	2	Do.							89			.....	0 0 3
		Arrière de la Rue Douglass.											
438	5	Narcisse Létourneau							1			10 0 0	0 10 0
439	6	Do.							1			10 0 0	0 10 0
		Première Concession Sud-Est de la Petite Rivière de Montréal.											
440	1	Joseph Granger								50		150 0 0	0 0 2
441	1	Richard B. McGinnis								8		.....	0 3 [illegible]
442	1	David Brosseau	3			21	5		67	50		.....	0 8 1
443	1	Représentants A. Lamoureux.	1			22	5		22	50		.....	0 2
444	2	Do.	4			22	5		90			.....	0 10 8
445	3	David Brosseau	2			32	5		65			.....	0 16 3
446	4	J. Bte. Routier	1			35			35			.....	0 11 9
447	4	Marie Déjadon	1			35			35			.....	0 11 9
448	4	Do.	2			35			70			.....	1 3 6
449	5	Edouard Rémillard	4			35			140			.....	2 6 3

Emplacements ou Lots à bâtir, ou pour d'autres fins que pour des fins agricoles. VALEUR. £ s. d.	Montant de la Rente Constituée à être payée par — Censitaire. £ s. d.
2 4 0 0	0 1 5
12 12 10 0	0 1 5
19 0 0	0 5 6
2 0 0	0 1 5
25 0 0	0 1 [illegible]
5 0 0	0 5 [illegible]
15 0 0	0 5 6
15 0 0	0 11 1
5 0 0	0 2 6
5 0 0	0 5 0
25 0 0	0 10 6
115 0 0	0 5 0
5 0 0	0 5 0
5 0 0	0 5 0
2 10 0	0 3 9
3 0 0	0 1 [illegible]
5 0 0	0 2 3
.....	.....
.....	0 0 3
10 0 0	0 10 0
10 0 0	0 10 0
150 0 0	0 0 [illegible]
.....	0 3 [illegible]
.....	0 [illegible] 1
.....	0 2 [illegible]
.....	0 10 [illegible]
.....	0 16 [illegible]
.....	0 11 [illegible]
.....	0 11 [illegible]
.....	1 3 [illegible]
.....	2 6 [illegible]

No du Lot originaire	No du Terrier	NOMS DES CENTIAIRES.	ETENDUE DE LA CONCESSION OU DU TERRAIN POSSÉDÉ. Arp.	Perch.	Pieds	Arp.	Perch.	Pieds	Arp.	Perch.	Pieds	Emplacements ou Lots à bâtir, ou pour d'autres fins que pour des fins agricoles. VALEUR. £ s. d.	Montant de la Rente Constituée à être payée par ce Censitaire. £ s. d.	Voyez références au bas
		Première Concession Sud-Est de la Petite Rivière de Montreal.—(Suite.)												
150	6	Veuve Joseph Roy	2			35			70				0 13 9	
151	6	François Patenaude	2			35			70				0 13 9	
152	7	Louis Montbleau	1			34	5		138				1 12 0½	
153	8	Paul Piédalue	4			34	5		138				0 19 7	
154	9	François Grenon	2			34			68				1 3 2	
155	9	Louis Dutaud							1			25 0 0	0 0 4½	
156	9	Hubert Grégoire	2			34			67				1 2 10	
157	10	Do.	1			34	5		138				1 6 3	
158	11	Amable Brossard	1			34			136				2 11 6	
159	12	Héritiers Pierre Leblanc	3			30			90				0 18 2	
160	13	David Piédalue							1			12 0 0	0 0 2	
161	13	Amable Brossard	2			34	5		62				0 19 0	
162	14	Jean Bte. Palin	3			34			98				0 11 4	
163	15	Alexis Charbonneau	4			30			120				2 3 0½	
164	16	Amable Brossard	2			29			58				0 16 8	
165	17	J. Bte. Tremblay	4			28	8		115	20			2 3 8	
166	18	Joseph Traban	2			28			56				1 1 3	
167	18	J. Bte. Tremblay, fils	2			29			58				1 2 0	
168	19	Augustin Boudreau	2			29			58				1 2 0	
169	19	Charles Boudreau	2			29			58				1 2 0	
170	20	J. Bte. Tremblay, fils	1	5		30			15				0 8 10	
171	20	Charles Boudreau							3				0 1 2	
172	20	J. Bte. Lavoie	1	5		30			45				0 8 10	
173	21	Frs. Gamache	3			30			90				0 16 10½	
174	22	Jacques Hébert	2			4			8				0 3 0½	
175	22	Augustin Boudreau	2			21	2		48	40			0 18 2½	
176	22	Léon Berger	2			28	4		56	80			1 1 3	
177	23	Do.	2			28			56				0 12 3	
178	23	Pierre Lavarriere	2			11			28				0 6 1½	
179	23	Cyprien Lavarrière		5		11			7				0 1 6½	
180	19	Nicolas Boulé		2	9	11			3	50			0 0 9½	
181	23	Louis Bourassa		5		11			7				0 1 6½	
182	23	Dominique Lavarrière		7	9	14			10	50			0 2 4½	
183	24	J. Bte. Hall	2			26	5		53				0 19 9	
184	24	Fois[illegible] Lavoie, fil[illegible]	2			11			28				0 10 7½	

No. de référence	No. du Terrier.	NOMS DES CENSITAIRES.	ÉTENDUE DE LA CONCESSION OU DU TERRAIN POSSÉDÉ — Arpents	Perches	Pieds	Arpents	Perches	Pieds	Arpents	Perches	Pieds	Emplacements ou Lots à bâtir, ou pour d'autres fins que pour des fins agricoles — VALEUR. £ s. d.	Montant de la Rente Censitaire à être payée par le Censitaire. £ s. d.
		Première Concession Sud-Est de la Petite Rivière de Montréal.—(Suite.)											
485	24	Toussaint Lavoie, père	1			8			8			.....	0 3 [illegible]
486	24	Narcisse Lavoie								12	162	10 0 0	0 0 2
487	24	J. Bte. Lavoie	2			12	5		25			.....	0 9 8
488	24	Marie Vézina								12	162	4 0 0	0 0 2
489	24	F. H. Rémillard	2			12	2	9	24	50		.....	0 9 [illegible]
490	24	J. Bte. Lavoie	2			8			16			.....	0 6 [illegible]
491	24	Antoine Grégoire	2			7			14			.....	0 5 5
492	25	Julien Grégoire							2	50		.....	0 11 0
493	25	Antoine Grégoire	2			8	2	9	16	50		.....	0 6 1
494	25	J. Bte. Lavoie				5	5		14			.....	0 4 4
495	25	Toussaint Lavoie	2			13			26			.....	0 9 10
496	26	Marcel Tremblay	2			30	1		60	20		.....	1 2 8
497	27	Do.	2			27	8		55	60		.....	1 1 [illegible]
498	27	Veuve Pierre Poutre								50		8 0 0	0 0 2
499	27	Pierre Lavoie								1[illegible]	162	8 0 0	0 0 1
500	27	Firmin Cyr								5[illegible]		9 0 0	0 0 2
501	27	Jacques Tremblay							2	50		.....	0 0 11
502	27	Léon Berger	2			28			56			.....	1 1 [illegible]
503	28	J.-Bte. Hall	2	5		25	7		64	25		.....	1 4 1
504	29	George Finsterer	4			28			112			.....	0 19 1
505	29	F. R. Rémillard	2			28			56			.....	0 9 [illegible]
506	29	Adolphe Côté	2			28			56			.....	0 9 [illegible]
507	30	Mathurin Boulé	2						5[illegible]			.....	1 0 [illegible]
508	30	F. H. Rémillard							2[illegible]			.....	0 7 [illegible]
509	30	Pierre Beauróle							[illegible]			.....	0 1 [illegible]
510	30	Joseph McNeill							21			.....	0 7 [illegible]
511	30	Messire Frs. Morrison							11	88		.....	0 15 [illegible]
512	31	Eustache Chouinard				21	5		49			.....	0 18 [illegible]
513	32	Joseph O'Brien				27	2		54	40		.....	1 0 [illegible]
514	33	Do.	1			29	8		29	80		.....	0 11 [illegible]
515	33	Hilaire Nolette	1			29	8		29	80		.....	0 11 [illegible]
516	34	Do.	2			31	2		62	40		.....	1 3 [illegible]
517	35	J.-Bte. Denault	2			27			54			.....	1 0 1
518	35	Pierre Juge	2			5			10			.....	0 3 9
519	36	François Christie	2			25			50			.....	0 19 [illegible]
520	37	Veuve A. Cyr	2			25			50			.....	0 19 [illegible]

Nos de référence	No. du Terrier	NOMS DES CENSITAIRES.	ÉTENDUE DE LA CONCESSION OU DU TERRAIN POSSÉDÉ									Emplacements ou Lots à bâtir, ou pour d'autres fins que pour des fins agricoles. VALEUR.	Montant de la Rente Constituée à être payée par le Censitaire.	Voyez les notes au bas.
			Arpents	Pieds	Pieds	Arpents	Pieds	Pieds	Arpents	Pieds	Pieds			
												£ s. d.	£ s. d.	
		Domaine joignant le No. 37.												
21	37	Louis Marçeau							138	25		.....	2 12 4	
		Première Concession Nord-Ouest de la Petite Rivière de Montréal.												
22	1	Félix Piédalue							3			.....	0 0 5	
[illegible]	1	Joseph Duranleau							10			.....	0 1 9½	
24	2	Do.							11			.....	0 1 10½	
25	2	Edouard Mailloux							15			.....	0 2 8½	
26	3	Do.							36			.....	0 6 5½	
27	4	Joseph Baudin							12			.....	0 2 3½	
[illegible]	4	Isaac Piédalue							36			.....	0 6 5½	
[illegible]	5	Veuve Paphnus Piédalue							40			.....	0 7 2	
[illegible]	6	R. R. McGinnis	2	5		36	5		94	21		.....	0 16 2½	
[illegible]	7	Antoine Normandin	2	5	10				80			.....	1 6 10	
[illegible]	8	Do.	2	5	10				106			.....	1 13 0	
[illegible]	9	J. Bte. Rouillé	3			30			90			.....	0 15 10½	
[illegible]	10	Do.	3			39			117			.....	0 17 8	
[illegible]	11	Cléophas Duranleau	3			37			111			.....	0 19 8	
[illegible]	12	Do.	3			36			108			.....	1 14 9	
[illegible]	13	Pierre Renaud							54			.....	1 0 8	
[illegible]	13	Pierre Paré							34	50		.....	0 12 7½	
[illegible]	13	J. Bte. Bissonet							34	50		.....	0 12 7½	
[illegible]	13	Pierre Paré							34	50		.....	0 12 7½	
[illegible]	13	Joseph Clouet							34	50		.....	0 12 7½	
[illegible]	14	Louis Paré	1	5					33			.....	0 10 2	
[illegible]	14	Pierre Paré	1	5					39			.....	0 13 0	
[illegible]	15	Héritiers Bernard Brouillet	1	5		30			45			.....	0 0 1	
[illegible]	15	Louis Paré, père		5		30			15			.....	0 0 0½	
[illegible]	15	Louis Clouet	2			30			60			.....	1 2 8	
[illegible]	16	Antoine Fillion	2			30			60			.....	0 19 1	
[illegible]	16	Héritiers Christophe Fortin	2			30			60			.....	0 19 1	
[illegible]	17	Do.	2			26			52			.....	0 9 6½	
[illegible]	17	Pierre Paré	2			26			52			.....	0 9 6½	
[illegible]	17	Do.							9			.....	0 0 8½	
[illegible]	18	Antoine Fillion	2			28			56			.....	0 10 3½	
[illegible]	18	Do.	2			28			56			.....	0 10 3½	

No. de référence.	No. du Terrier.	NOMS DES CENSITAIRES.	ÉTENDUE DE LA CONCESSION OU DU TERRAIN POSSÉDÉ — FRONT. Arpents.	Perches.	Pieds.	PROFONDEUR. Arpents.	Perches.	Pieds.	SUPERFICIE. Arpents.	Perches.	Pieds.	Emplacements ou Lots à bâtir, ou pour d'autres fins que pour des fins agricoles. VALEUR. £ s. d.	Montant de la Rente Constituée à être payée par le Censitaire. £ s. d.
		Première Concession Nord-Ouest de la Petite Rivière de Montréal.—(Suite.)											
554	18	Les Commissaires d'Ecoles de St. Cyprien								50			0 0 2
555	19	Représentants Paul Fillion	4			22			88				0 16 2
556	20	Christophe Gamache	2			23	5		47				0 17 5
557	20	Jean Fillion	2			23	5		47				0 17 5
558	21	Landry Mailloux	2			28			56				0 10 1
559	21	Héritiers Christophe Fortin	2			28			56				1 1 3
560	22	Augustin Guay	2			28			56				1 1 3
561	23	Jean Fillion	2			28			56				0 10 3
562	23	Augustin Guay	2			28			56				0 10 3
563	24	Frs. X. Gamache	2			28			56				0 10 3
564	24	Charles Garceau								50		27 10 0	0 0 2
565	24	Pierre Bissonet	2			22	5		45				0 8 3
566	24 et 25	Frs. X. Gamache	1			7	5		30				0 11 5
567	25	Emilie Boulé, Veuve de Louis Létourneau				20	5		41				0 7 7
568	25	Héritiers Bernard Brouillet	2			28			56				1 1 3
569	25	Louis Paré	2			29	2	9	58	50			1 2 2
570	26	Veuve J. Bte. Boudreau							100				1 17 9
571	26	Pierre Hébert							33	27			0 12 7
572	27	Sophronie Girard	2			33	4		66	80			1 5 4
573	27	Médard Bouchard	2			28			56				1 1 1
574	27	Les Seigneurs							11				
575	28	Veuve David Hebert	2			28			56				1 1 1
576	28	Les Seigneurs							7	60			
577	29	Augustin Grenon	2			28			56				1 1 1
578	29	Les Seigneurs							7	60			
579	30	Charles Vézina	2			28			56				1 1 1
580	31	Do.	2			28			56				1 1 1
581	31	Do.	4			6	7		26	81			0 10 7
582	32	J. Bte. Leblanc	2			37	4		75	20			1 8 5
583	32	Joseph Leblanc	2			39	5		79				1 9 9
584	33	Ignace Dion	2			28			56				1 1 1
585	33	Pierre Gamache	2			10			20				0 7 7
586	34	Pierre Turgeon	2			28			56				1 1 1
587	34	J. Bte. Palin	1			11	5		11	50			0 4 3

Nos de référence.	No. du Terrier.	NOMS DES CENSITAIRES.	ÉTENDUE DE LA CONCESSION OU DU TERRAIN POSSÉDÉ. FRONT. Arpents	Perches	Pieds.	PROFONDEUR. Arpents.	Perches.	Pieds.	SUPERFICIE. Arpents.	Perches	Pieds.	Emplacements ou Lots à bâtir, ou pour d'autres fins que pour des fins agricoles VALEUR. £ s. d.	Montant de la Rente Constituée à être payée pour Censitaire. £ s. d.	Voyez référence au bas.
		Première Concession Nord-Ouest de la Petite Rivière de Montréal.—(Suite.)												
588	34	Narcisse Dozois	... 5	...		11 5	...		5	75	...	.....	0 2 3	
589	34	Veuve J. Bte. Bissonet	... 5	...		11 5	...		5	75	...	.....	0 2 3	
590	35	Louis Paré	2	.....		38	.....		76	.....		.....	1 8 7	
591	35	Vital Bolduc	.....	.....		.....	.....		.....	50	...	25 0 0	0 0 2½	
592	35	Joseph Coupal	2	.....		38	.....		76	.....		.....	1 8 7	
593	36	Cifroy Papin	2	.....		39 2	...		78	40	...	.....	1 9 6	
594	37	Pierre Turgeon	2	.....		38 7	...		77	40	...	.....	1 9 1	
595	37	Julien Rémillard	.....	.....		.....	.....		16	80	...	.....	0 6 4	
596	37	Pierre Turgeon	.....	.....		.....	.....		33	60	...	.....	0 12 8	
597	37	Veuve Jean Côté	.....	.....		.....	.....		16	80	...	.....	0 6 4	
598	37	Joseph Hébert	.....	.....		11	2	...	11	20	...	.....	0 4 2½	
599	38	Julien Rémillard	2	.....		11	4	...	82	80	...	.....	1 10 11½	
600	38	Louis Paré, fils	1	.....		28	.....		28	.....		.....	0 10 7½	
601	38	Do.	.....	.....		.....	.....		11	.....		.....	0 4 2	
602	38	Frs. Fortin	1	.....		.....	.....		33	5	...	.....	0 12 7½	
603	38	Do.	.....	.....		.....	.....		11	.....		.....	0 4 2	
604	39	Do.	1	.....		28	.....		112	.....		.....	2 2 2	
605	39	Do.	2	.....		12	.....		24	.....		.....	0 9 1½	
606	39	Do.	2	.....		11	6	...	23	30	...	.....	0 8 10½	
607	40	Joseph Boulé	2	.....		28	.....		56	.....		.....	1 1 1	
608	40	Do	.....	.....		.....	.....		19	50	...	.....	0 7 0	
609	40	Grégoire Racicot	2	.....		4	.....		8	.....		.....	0 3 0	
610	40	Joseph Boulé	2	.....		28	.....		56	.....		.....	1 1 1	
611	40	Do.	.....	.....		.....	.....		20	.....		.....	0 7 6	
612	41	Olivier Benoit	2	.....		37	6	...	75	20	...	.....	1 8 7½	
613	41	Paul Fillion	2	.....		36	.....		72	.....		.....	1 7 2½	
614	42	Veuve Joseph Jourdain	.....	.....		.....	.....		52	60	...	.....	0 19 10½	
615	42	Antoine Merizzi	.....	.....		.....	.....		52	60	...	.....	0 19 10½	
616	42	Antoine Fillion	.....	.....		.....	.....		105	75	...	.....	1 19 9	
617	43	Do.	.....	.....		.....	.....		43	70	...	.....	0 16 7½	
618	43	Pierre Hébert	.....	.....		.....	.....		43	70	...	.....	0 16 7½	
619	44	Veuve Louis Rémillard *et al*	.....	.....		.....	.....		60	.....		.....	1 2 9	
620	46	Narcisse Letourneau	.....	.....		.....	.....		66	.....		.....	1 4 9	
621	47	John McNeill	2	5	...	11 2	...		39	20	...	.....	0 14 10	
622	3	Do.	.....	.....		.....	.....		7	.....		.....	0 2 8	

No. de reference.	No. du Terrier.	NOMS DES CENSITAIRES.	ÉTENDUE DE LA CONCESSION OU DU TERRAIN POSSÉDÉ. FRONT. Arpents	Perches	Pieds.	PROFONDEUR. Arpents	Perches.	Pieds.	SUPERFICIE. Arpents.	Perches.	Pieds	Emplacements ou Lots à bâtir, ou pour d'autres fins que pour des fins agricoles. VALEUR. £ s. d.	Montant de la Rente Constituée à être payée par le Censitaire. £ s. d.
		Première Concession Nord-Ouest de la Petite Rivière de Montréal.—(Suite.)											
623	47	Veuve Antoine Monsiau		5	12				6				0 2 3
624	48	Jacques Catudal		4	10	4			41	60			0 16 0
625	49	Do.		4	11	4			44	80			0 17 3
626	49	Israël Paré							3	12	162		0 1 3
627	50	F. X. Barbeau	3	8	15	11	6		45				0 17 3
		Première Concession, Ligne Diagonale.											
628	1	Moïse Pinsonnault							58				1 1 8
629	1	David Roy							111	12			2 2 6
630	2	Joseph Hébert							17	70			0 17 11
631	2	Félix Carpentier							17	70			0 17 11
632	3	Luc Patenaude							98				1 17 3
633	4	Do.	2		28				56				1 1 1
634	4	Théophile Morin	2		28				56				1 1 1
635	5	Do.	1		28				28				0 10 6
636	5	P. Z. H. Girardin	3		28				84				1 11 7
637	6	Théod Girardin	2		28				56				1 1 1
638	6	Antoine Boissonnault	2						55	40			1 0 10
639	7	Louis Perrier	2						54	58			1 0 7
640	7	François Hébert	2						54	58			1 0 7
641	8	Elzéar Laplante	2						54	58			1 0 7
642	8	Cyprien Lanciau	2						54	58			1 0 7
643	9	François Lanciau	2						54	58			1 0 7
644	9	J.-Bte. Senécal	2						54	58			1 0 7
645	10	Do.	2						54	58			1 0 7
646	10	Hubert Lamoureux	2						51	20			0 19 7
647	"	La Compagnie du chemin à lisses de Champlain et du St. Laurent							44	14			0 5 6
648	11	Hubert Lamoureux	2		28				56				1 1 1
649	11	Albert Patenaude	2		28				56				1 1 1
650	12	Hubert Lamoureux	2		28				56				1 1 1
651	12	Albert Patenaude	2		28				56				1 1 1
652	13	J.-Bte. Molleur	2		28				56				1 1 1
653	13	R. B. et Wm. McGinnis	2		28				56				1 1 1

No. de référence.	No. du Terrier.	NOMS DES CENSITAIRES.	ÉTENDUE DE LA CONCESSION OU DU TERRAIN POSSÉDÉ. FRONT. Arpents.	Perches.	Pieds.	PROFONDEUR. Arpents.	Perches.	Pieds.	SUPERFICIE. Arpents.	Perches.	Pieds.	Emplacements ou Lots à bâtir, ou pour d'autres fins que pour des fins agricoles. VALEUR. £ s. d.	Montant de la Rente Constituée à être payée par le Censitaire. £ s. d.	Voyez référence au bas.
		Première Concession, Ligne Diagonale.—(Suite.)												
654	14	Charles Roy	3			28			84				0 13 6	
655	14	Bénoni Lord	1			28			28				0 4 6	
656	15	Do	2			28			56				0 9 0	
657	15	Jean Bte. Lévêque	2			28			56				0 9 0	
658	16	Do.	1			28			28				0 4 6	
659	16	Joseph Giguère								41		125 0 0	0 0 2	
660	16	La Société Evangélique	1 3			28 24			76				0 12 8	
661	16	L'église de la Grande Ligne	2			1			8				0 0 10	
662	17	Veuve Martin Flowers	2			28			56				1 1 1	
663	17	R. B. & Wm. McGinnis	2			28			56				1 1 1	
664	18	Do.	2			28			56				1 1 1	
665	18	William Kempley	2			28			56				1 1 1	
666	19	Do.	2			28			56				1 1 1	
667	19	Alexis Dubue	2			28			56				1 1 1	
668	20	André Marcil	1			28			28				0 10 6½	
669	20	Hilaire Paquet	1			28			28				0 10 6½	
670	20	Pierre Breton				28			56				1 1 1	
671	21	Alexis Tongas	2			28			56				1 1 1	
672	21	Eusèbe Brassard	2			28			56				1 1 1	
673	22	Isaïe Bissonet	4			28			112				2 2 2	
674	23	Alexis Racine	2			28			56				1 1 1	
675	23	David Roy	2			28			56				1 1 1	
676	24	Veuve Joseph Buyère							41				0 15 5½	
677	24	François Molleur							15				0 5 7½	
678	24	François Brouillet							19				0 7 2	
679	24	Henri Lord							1			12 10 0	0 0 4½	
680	24	Julien Couture							1			12 10 0	0 0 4½	
681	24	Hubert Marchessault							7				0 2 8	
682	24	Bazile Larocque, M. D.	1			22			22				0 8 3½	
683	24	Julien Couture	1			6			6				0 2 3	
684	25	Marcel Poissant	2			28			56				1 1 1	
685	25	Veuve Pierre Surprenant							3				0 1 1½	
686	25	J. Bte. Moreau	2			28			56				1 1 1	
687	26	R. B. & Wm. McGinnis	3			28			84				1 11 7½	
688	26	Constant Cartier, fils	1			28			28				0 10 6½	
689	27	R. B. & Wm. McGinnis	2			28			56				1 1 1	

No. de référence.	No. du Terrier.	NOMS DES CENSITAIRES.	ETENDUE DE LA CONCESSION OU DU TERRAIN POSSÉDÉ. FRONT. Arpents	Perches	Pieds	PROFONDEUR. Arpents	Perches	Pieds	SUPERFICIE. Arpents	Perches	Pieds	Emplacements ou Lots à bâtir, ou pour d'autres fins que pour des fins agricoles. VALEUR. £ s. d.	Montant de la Rente Constituée à être payée par le Censitaire. £ s. d.	Voyez [illegible]
		Première Concession, Ligne Diagonale.—(Suite.)												
690	27	Moïse Bourgeois	2			28			56			.....	1 1 1	
691	28	Do.	2			28			56			.....	1 1 1	
692	28	Antoine Raymond	2			28			56			.....	1 1 1	
693	29	Frs. Molleur	2			28			56			.....	1 1 1	
694	29	Pierre L'Heureux	2			28			56			.....	1 1 1	
695	30	Joseph Roy	2			28			56			.....	1 1 1	
696	30	P. L'Heureux	2			28			56			.....	1 1 1	
697	31	Pierre Surprenant	2			28			56			.....	1 1 1	
698	31	Joseph Roy	2			28			56			.....	1 1 1	
699	32	Philippe Roy	2			28			56			.....	1 1 1	
700	32	Augustin Cartier	2			28			56			.....	1 1 1	
701	33	Marcel Poissant	2			20			40			.....	0 15 1	
702	33	David Roy	2			8			16			.....	0 6 0	
703	33	Do.	2			28			56			.....	1 1 1	
704	34	Louis Molleur	2			28			56			.....	1 1 1	
705	34	Paul Comette	2			28			56			.....	1 1 1	
706	35	Médard Bouchard	2			24			48			.....	0 18 1	
707	35	Louis Laberge	2			4			8			.....	0 3 1	
708	35	Constant Cartier	2			20			40			.....	0 15 1	
709	35	Louis Laberge	2			8			16			.....	0 6 0	
710	36	Do.	2			28			56			.....	1 1 1	
711	36	Laurent Lévi Roy	2			28			56			.....	1 1 1	
712	37	Théodore Béchard	2			28			56			.....	1 1 1	
713	37	David Roy	2			28			56			.....	1 1 1	
714	38	Frs. Molleur	1	5		28			42			.....	0 15 6	
715	38	Julien Dupuis	1	5		28			42			.....	0 15 6	
716	38	Calixte Bouchard	1			28			28			.....	0 10 6	
717	39	Do.	4			28			112			.....	2 2 2	
718	40	Isaïe Bissonet							70			.....	1 6 3	
719	40	Amable Lamoureux	2			8			16			.....	6 0	
		Deuxième Concession, Second. Grande Ligne.												
720	29	Louis Toupin							16	24		.....	0 17 7	
721	30	Eusèbe Girard	1			9			9			.....	0 3 6	
722	30	Joseph Molleur	3				7		35			.....	0 15 11	

No. des reservances.	No. du Terrier.	NOMS DES CENSITAIRES.	ÉTENDUE DE LA CONCESSION OU DU TERRAIN POSSÉDÉ. FRONT. Arpents.	Perches.	Pieds.	PROFONDEUR. Arpents.	Perches.	Pieds.	SUPERFICIE. Arpents.	Perches.	Pieds.	Emplacements ou Lots à bâtir, ou pour d'autres fins que pour des fins agricoles. VALEUR. £ s. d.	Montant de la Rente Constituée à être payée par le Censitaire. £ s. d.	Voyez référence au bas.
		Deuxieme Concession, Seconde Grande Ligne.—(Suite.)												
723	31	Augustin Begnai	2	5		16			40				0 15 3	
724	31	Hubert Landry	1	5		16			24				0 9 3	
725	32	Do.	1			15	9		19	90			0 7 9	
726	32	Antoine Boissonnault	3			19	9		59	70			1 2 2	
727	33	Euloge Tremblay	1			24			24				0 9 6	
728	32	Pierre Moquin								12	162	12 10 0	0 0 1	
729	33	Nicolas Demers	2			24			48				0 18 3	
730	33	Constant Giroux	1			24			24				0 9 6	
731	34	Do.	1			26	5		26	50			0 10 1½	
732	34	Louis Charbonneau	1			27	5		27	50			0 10 4½	
733	34	Nazaire Rémillard								20		12 10 0	0 0 1	
734	34	Nicolas Boissonnault	2			28			56				1 1 1	
735	34	Les Commissaires d'Ecoles de St. Valentin								12	16½		0 0 1	
736	35	Nicolas Boissonnault	1			28			28				0 10 6½	
737	35	Veuve Casimir Nolin	1						26	76			0 10 3	
738	35	Moïse Landry								50		35 0 0	0 0 2½	
739	35	Charles Déjadon	2						54	52			1 0 6	
740	36	Louis Tremblay	3			28			81	56			1 11 0	
741	36	Paul Boissonnault	1			28			27	26			0 10 3½	
742	37	Veuve David Cyr	2			28			54	52			1 0 7	
743	38	Joseph Larault	2			24			47	13			0 17 9½	
744	38	Antoine Boissonnault	2			1			8				0 3 0	
745	38	Julien Giroux	2			28			54				1 0 4	
746	37	Paul Boissonnault	2			28			54	52			1 0 7	
747	39	Hubert St. Denis	2			28			56				1 1 1	
748	39	Toussaint Prévost	2			28			56				1 1 1	
749	40	Pierre Lavoie	2			28			56				1 1 1	
750	40	Joseph Fournier	2			28			56				1 1 1	
751	41	René Comeau	1			28			112				2 2 2	
752	42	Hilaire Lamoureux	2			28			56				1 1 1	
753	42	Hilaire Leblanc	2			14			28				0 10 6½	
754	42	Hubert Lamoureux	2			14			28				0 10 6½	
755	43	Père Poissant	2			28			56				1 1 1	
756	43	Constant Giroux							18				0 18 1	
757	43	Antoine Cloutier							75			15 0 0	0 0 3½	

No. de référence.	No. du Terrier	NOMS DES CENSITAIRES.	ETENDUE DE LA CONCESSION OU DU TERRAIN POSSÉDÉ. FRONT. Arpents	Perches	Pieds.	PROFONDEUR. Arpents	Perches	Pieds.	SUPERFICIE. Arpents	Perches.	Pieds.	Emplacements ou Lots à bâtir, ou pour d'autres fins que pour des fins agricoles. VALEUR £	d.	Montant de la Rente Constituée à être payée par le Concessionnaire. £	s.	d.
		Deuxième Concession, Seconde Grande Ligne.—(Suite.)														
758	43	Joseph Valade								124	2	5	0	0	0	1
759	43	Dominique Laverrière	1			8			8					0	3	0
760	44	Jacques Plante	3			28			84					1	11	7
761	44	René Comeau	1			11			11					0	5	3
762	44	Michaël Berry	1			14			14					0	5	3
763	45	Joseph Ethier	2			28			56					1	1	1
764	45	Do.	2			28			56					1	1	1
765	46	J. Bte. Landry	2			28			56					1	1	1
766	46	J. Bte. Oligny	2			28			56					1	1	1
767	47	Dominique Poissant	2			28			56					1	1	1
768	47	Repres. Amable Lacoste	2			28			56					1	1	1
769	48	Benoni Cyr	2			28			56					1	1	1
770	48	Heritiers Jacques Cyr	2			28			56					1	1	1
771	49	Pierre Cyr, fils	3			28			84					1	11	7
772	49	Marcel Smith	1			28			28					0	10	6
773	50	Pierre Oligny	2			28			56					1	1	1
774	50	J. Bte. Grégoire	2			28			56					1	1	1
775	51	Do.	2			28			56					1	1	1
776	51	J. Bte. Thibodeau	2			28			56					1	1	1
777	52	Do.	2			28			56					1	0	11
778	52	Yves Landry							50			2	0	0	0	2
779	52	Isaac Boutin	2			28			56					1	1	1
780	53	Joseph Duteau	2			28			56					1	1	1
781	54	Amable Cyr	2			28			56					1	1	1
782	54	Joseph Cyr	2			28			56					1	1	1
783	55	Joseph Jourdonnais	2			28			56					1	1	1
784	55	R. B. & Wm. McGinnis	2			28			56					1	1	1
785	56	Joseph Cyr	2			28			56					1	1	1
786	56	Veuve F. Bourgeois	2			28			56					1	1	1
787	57	Joseph Grégoire	2			28			56					1	1	1
788	57	Pierre Cyr, fils	2			28			56					1	1	1
789	58	Narcisse Dozois	2			28			56					1	1	1
790	58	François Palin	2			28			56					1	1	1
791	59	Do.	4			28			112					2	2	2
792	60	Pierre Thibodeau	4			28			112					2	2	2
793	61	Pierre Béchard	2			28			56					1	1	1

No. de référence.	No. du Terrier.	NOMS DES CENSITAIRES.	ÉTENDUE DE LA CONCESSION OU DU TERRAIN POSSÉDÉ. FRONT. Arpents.	Perches.	Pieds.	PROFONDEUR. Arpents.	Perches.	Pieds.	SUPERFICIE. Arpents.	Perches.	Pieds.	Emplacements ou Lots à bâtir, ou pour d'autres fins que pour des fins agricoles. VALEUR. £ s. d.	Montant de la Rente Constituée à être payée par le Censitaire. £ s. d.	Voyez référence au bas.
		Deuxième Concession, Seconde Grande Ligne.—(Suite.)												
794	61	Pierre Hébert, fils	2			28			56				1 1 1	
795	62	Do.	2			28			56				1 1 1	
796	62	Anselme Boivin	2			28			56				1 1 1	
797	63	Do.	2	9		28			7				0 2 8	
798	63	Do.	5			28			14				0 5 4	
799	63	Narcisse Leduc	2	9		28			7				0 2 8	
800	63	David Surprenant	3			28			84				1 11 7½	
801	64	Antoine Boutin	4			28			112				2 2 2	
802	65	Célestin Lussier	2			28			56				1 1 1	
803	65	Narcisse Grégoire	2			28			56				1 1 1	
804	66	Do.	2			28			56				1 1 1	
805	66	Pierre Cyr, fils	2			28			55	38			1 0 10	
806	66	Marcel Smith							62	162		30 0 0	0 0 3	
807	67	Pierre Cyr, fils							37	60			0 14 1	
808	67	Do							18	40			0 7 0	
809	67	Célestin Lussier	2			28			56				1 1 1	
810	68	Isaïe Hébert							50	50			0 19 0½	
811	68	Moïse Giroux							5	50			0 2 1	
812	68	Louis Vital Boldue	2			28			56				1 1 1	
813	69	Isaïe Hébert	2			28			56				1 1 1	
814	69	Pierre Hébert, fils	2			28			56				1 1 1	
815	70	Do.	1			28			28				0 10 6½	
816	70	Hilaire Hebert	3			28			84				1 11 7½	
817	71	Pierre Hébert, fils	2			24			48				0 18 1	
818	71	Hilaire Hebert	2			1			8				0 3 0	
819	71	Hilaire Landry	2			28			56				1 1 1	
		Troisième Concession, Seconde Grande Ligne.												
820	1	Charles Boudreau	2			12			24				0 9 0	
821	2	Do.	5			12			6				0 2 5	
822	2	Hilaire Landry	1	5		12	6		18	90			0 8 6	
823	3	Hilaire Hébert	2			16			32				0 12 3	
824	3	Régis Hébert	2			16			32				0 12 3	
825	4	Pierre Paul Cyr, père							78				1 8 8	
826	4	Michel Smith							26				0 9 7	

No. de référence.	No. du Terrier.	NOMS DES CENSITAIRES.	ÉTENDUE DE LA CONCESSION OU DU TERRAIN POSSÉDÉ — FRONT. Arpents	Perches	Pieds.	PROFONDEUR. Arpents	Perches	Pieds	SUPERFICIE. Arpents	Perches	Pieds.	Emplacements ou Lots à bâtir, ou pour d'autres fins que pour des fins agricoles. VALEUR. £ s. d.	Montant de la Rente Constituée a été payée par le Censitaire £ s. d.	Arrérages
		Troisième Concession, Seconde Grande Ligne.—(Suite.)												
827	5	Alfred Pinsonnault							6	50			0 2 6	
828	5	Délima Landry							3				0 1 2	
829	5	Cyprien Castonguay							16	50			0 6 3	
830	5	Do.		1		26			26				0 9 10	
831	6	Paul Boissonnault		2		26			52				0 19 7	
832	7	Messire François Morrison		2		26			52				0 19 7	
833	7	Joseph & Exupery Smith							1			80 0 0	0 0 1	
834	7	Joseph H. Surprenant		2		26			52				0 19 7	
835	8	Benoni Cyr		2		27	5		55				0 1 8	
836	8	Narcisse Grégoire		2		27	5		55				0 1 8	
837	8	Marcel Smith								50		150 0 0	0 0 2	
838	9	Narcisse Grégoire		2		28			56				1 1 1	
839	9	Denis Tremblay, fils		2		28			56				1 1 1	
840	10	Edouard Tremblay		2		28			56				1 1 1	
841	10	François Brault		2		28			56				1 1 1	
842	11	Joseph Larault, fils		2		28			56				1 1 1	
843	11	Joseph Larault, père		2		28			56				1 1 1	
844	12	Joseph Grégoire		2		28			56				1 1 1	
845	12	Anselme Boivin		2		28			56				1 1 1	
846	13	François Palin		2		19			38				0 14 6	
847	13	Pierre Béchard		2		8			16				0 6 0	
848	13	Anselme Boivin							3				0 1 2	
849	13	Pierre Béchard		2		28			56				1 1 1	
850	13	Hubert Duteau		2		28			56				1 1 1	
851	13	François Brault		2		28			56				1 1 1	
852	14	J. Bte. Dozois, père		4		28			112				2 2 2	
853	15	Narcisse Dozois		2		28			56				1 1 1	
854	15	Frs. Bélanger		2		28			56				1 1 1	
855	16	Joseph Grégoire		4		28			112				2 2 2	
856	17	Do.		2		28			56				1 1 1	
857	18	Do.		2		28			56				1 1 1	
858	19	Do.		2		28			56				1 1 1	
859	19	J. Bte. Grégoire		2		28			56				1 1 1	
860	20	R. B. & Wm. McGinnis		4		28			112				2 2 2	
861	21	Do.		2		28			56				1 1 1	
862	21	Jean Wabaen		4		28			112				2 2 2	

Nos. de référence	No. du Terrier.	NOMS DES CENSITAIRES.	ETENDUE DE LA CONCESSION OU DU TERRAIN POSSÉDÉ. FRONT Arpents	Perches	Pieds.	PROFONDEUR. Arpents.	Perches.	Pieds.	SUPERFICIE. Arpents.	Perches.	Pieds.	Emplacements ou Lots à bâtir, ou pour d'autres fins que pour des fins agricoles. VALEUR £ s. d.	Montant de la Rente Constituée à être payée par le Censitaire. £ s. d.	Voyez référence au bas.
		Troisième Concession, Seconde Grande Ligne.—(Suite.)												
863	21	Laurent Dubois	2			28			56				1 1 1	
864	22	Joseph Grégoire	2			28			56				1 1 1	
865	22	Frs. Désautels	2			28			56				1 1 1	
866	22	Veuve Antoine Girard	2			28			56				1 1 1	
867	22	J. Bte. Grégoire, fils de Laurent	2			28			56				1 1 1	
868	23	Gédéon Guérin	2			28			56				1 1 1	
869	23	Toussaint Prévost	1			28			28				0 10 6½	
870	23	Pierre Marchand	3			28			84				1 11 7½	
871	23	R. B. & Wm. McGinnis	2			28			56				1 1 1	
872	24	Do.	2			28			56				1 1 1	
873	24	Augustin Cartier	2			28			56				1 1 1	
874	25	J. Bte. Landry	2			28			56				1 1 1	
875	25	Augustin Cartier	2			28			56				1 1 1	
876	26	Frs. St. Denis	2			28			56				1 1 1	
877	26	Augustin Cartier	2			28			56				1 1 1	
878	27	Toussaint Surprenant	2			28			56				1 1 1	
879	27	Eugène Gagnon	2			28			56				1 1 1	
880	28	Joseph Plante	2			28			56				1 1 1	
881	28	Hubert St. Denis	2			28			56				1 1 1	
882	29	Joseph Thuot dit Duval	1			28			112				2 1 5	
883	29	Joseph Lacroix							2				0 0 9	
884	29	Nazaire Remillard	2			28			56				1 0 7	
885	30	Anselme Boivin	2			28			56				1 1 1	
886	30	Gabriel Landry							1				0 1 -	
887	31	Albert Paquet							30				0 11 3	
888	31	Veuve Albert Paquet							18				0 7 0	
889	31	J. Bte. Plante							8				0 3 0	
890	31	François Couture	2			28			56				1 1 1	
891	32	Joseph Jourdonnais	2			28			56				1 1 1	
892	32	Julien Giroux	2			28			56				1 1 1	
893	33	Do.	2			28			56				1 1 1	
894	33	François Thuot dit Duval	2			28			56				1 1 1	
895	34	J. Bte. Gagnon	2			28			53				1 0 0	
896	34	Olivier Livernois							2				0 0 9	
897	34	Hypolite Monet							1			15 0 0	0 0 4½	

No. de référence.	No. du Terrier.	NOMS DES CENSITAIRES.	ÉTENDUE DE LA CONCESSION OU DU TERRAIN POSSÉDÉ — FRONT. Arpents.	Pouces.	Pieds.	PROFONDEUR. Arpents.	Pouces.	Pieds.	SUPERFICIE. Arpents.	Pouces.	Pieds.	Emplacements ou Lots à bâtir, ou pour d'autres fins que pour des fins agricoles. VALEUR. £ s. d.	Montant de la Rente Constituée Vêtre payée par le Censitaire. £ s. d.
		Troisième Concession, Seconde Grande Ligne.—(Suite.											
898	34	Théophile Bélanger	2			28			56			.....	1 1 1
899	35	J. Bte. Gagnon, père	2			28			56			.....	1 1 1
900	35	Henri Girard	2			28			[illegible]			.....	1 1 1
901	36	Veuve Casimir Nolin	2			28			56			.....	1 1 1
902	36	Louis Tremblay	2			28			55	37		.....	1 0 10
903	37	J. Bte. Tremblay	2			28			56	53		.....	1 0 7
904	37	Joseph Landry	2			28			54	53		.....	1 0 7
905	38	F. Xavier Lavoie	4			28			109	25		.....	2 1 2
906	39	Euloge Tremblay	3			28			81	74		.....	1 10 8
907	39	Hypolite Moquin *et al.*	1			28			27	27		.....	0 10 3
908	40	Do.	2			28			55			.....	1 0 8
909	40	Joseph Molleur	1			28			28			.....	0 10 6
910	40	Julien Béchard	1			28			28			.....	0 10 6
911	41	René Comeau	2			28			56			.....	1 1 1
912	41	Julien Lanciau	2			28			56			.....	1 1 1
913	42	Magloire Lemelin	4			28			112			.....	2 2 [illegible]
914	43	Louis Fournier	3			28			84			.....	1 11 7
915	43	Narcisse Roy	1			28			28			.....	0 10 6
916	44	Do.							56			.....	1 1 3
917	44	Théo. et Amb. Nolin							118			.....	2 4 8
918	44	——— Girard							84			.....	1 11 10
919	44	Louis Molleur							84			.....	1 11 10
920	44	Veuve Ant. Raymond							62	58		.....	1 3 8
		Deuxième Concession Sud-Est, Petite Rivière de Montréal.											
921	1	Toussaint Lavoie	2			13	5		27			.....	0 10 [illegible]
922	1	Hubert Duteau	2						61			.....	1 3 [illegible]
923	2	Antoine Mérizzi	2			1			88			.....	1 1[illegible] 1
924	3	Julien Grégoire	2			44			88			.....	1 13 1
925	4	Do.	2			36			72			.....	1 7 3
926	5	Do.	2			36			72			.....	1 7 3
927	6	Léon Berger	2			36			72			.....	1 7 3
928	7	Julien Grégoire	2			28			56			.....	1 1 3
929	8	Léon Berger	2			28			56			.....	1 1 3
930	9	Julien Grégoire	3			28			84			.....	1 11 10½

No. de référence.	No. du Terrier.	NOMS DES CENSITAIRES.	ÉTENDUE DE LA CONCESSION OU DU TERRAIN POSSÉDÉ. Front. Arpents.	Pieds.	Pieds.	Profond. Arpents.	Pieds.	Pieds.	Superficie. Arpents.	Pieds.	Pieds.	Emplacements ou Lots à bâtir, ou pour d'autres fins que pour des fins agricoles. VALEUR. £ s. d.	Montant de la Rente Constituée à être payée par le Censitaire. £ s. d.	Voyez référence au bas.
		Deuxième Concession Sud-Est, Petite Rivière de Montréal.—(Suite.)												
931	10	Louis Lussier	2	...	...	28	...	...	56	...	...	.....	1 1 3	
932	11	Joseph Fontaine	2	...	...	28	...	...	56	...	...	.....	1 1 3	
933	12	F. R. Morrier	2	...	...	...	...	...	16	...	...	.....	0 17 6	
934	13	John Steel	6	...	...	28	...	...	168	...	...	.....	3 3 9	
935	13	Représentants J. Bte. Blais	6	...	...	6	1	...	36	60	...	.....	0 13 11	
		Concession Labrèque.												
936	1	Veuve Pierre Adolphe	...	...	...	...	...	...	51	18	...	.....	0 10 6½	
937	2	Ambroise Nolin	4	...	...	11	...	...	44	...	...	.....	0 16 9	
938	3	Télesphore Girard	2	5	...	15	4	...	39	...	...	.....	0 14 8½	
939	3	Antoine Forgues	1	5	...	15	...	...	21	50	...	.....	0 8 5	
940	5	Augustin Begnai	3	...	...	16	...	...	48	...	...	.....	0 18 6	
941	5	Gilbert Comeau	1	...	...	16	...	...	16	...	...	.....	0 6 3	
942	6	René Comeau	2	...	...	15 / 16	8	...	31	80	...	.....	0 11 6	
943	7	Do.	2	...	...	15 / 16	8	...	31	80	...	.....	0 11 6	
944	8	Eusèbe Déjadon	2	...	...	15	...	...	30	...	...	.....	0 11 6	
945	9	Amb. & N[illegible] Nolin	2	...	...	15	...	...	30	...	...	.....	0 11 6	
946	10	Hilaire La[illegible]	2	...	...	15	...	...	30	...	...	.....	0 11 6	
947	11	Nazaire Bélanger	2	...	...	15	...	...	30	...	...	.....	0 11 6	
948	12	J. Thuot dit Duval	2	...	...	15	...	...	30	...	...	.....	0 11 6	
949	13	Do.	2	...	...	15	...	...	30	...	...	.....	0 11 6	
		Pointe Girardin.												
950	"	Représentants J. Bte. Simard	...	...	...	...	...	...	60	50	...	.....	1 2 9	
951	"	Pierre Hébert, père	...	...	...	...	...	...	60	50	...	.....	1 2 9	
952	"	Veuve David Cyr	...	...	...	...	...	...	22	50	...	.....	0 8 6½	
953	"	Louis Toupin	...	...	...	...	...	...	22	50	...	.....	0 8 7	
954	"	Pierre Louis Girardin	...	...	...	...	...	...	74	70	...	.....	1 4 4	
		Première Concession, Pointe La Mule.												
955	1	Veuve Lucien Gagnon	4	...	...	27	6	...	110	4	...	.....	2 1 5½	
956	2	Do.	2	...	...	28	...	...	56	...	...	.....	1 1 1	
957	2	Pierre Gagnon	2	...	...	28	...	...	56	...	...	.....	1 1 1	
958	3	Do.	1	...	...	28	...	...	28	...	...	.....	0 10 6½	
959	3	Luc Patenaude	1	...	...	28	...	...	28	...	...	.....	0 10 6½	

No. de référence	No. de Terrier	NOMS DES CENSITAIRES.	ETENDUE DE LA CONCESSION OU DU TERRAIN POSSÉDÉ — Lots: Arpents	Perches	Pieds. — Front sur rivière: Arpents	Perches	Pieds. — Superficie: Arpents	Perches	Pieds.	Les arrérages dûs à la Fabrique ou part d'arrérages dûs pour des lots de ville	Montant des Rentes Constituées avec privilège sur Censitaires
										£ s. d.	£ s. d.
		Première Concession, Pointe La Mule.—(Suite.)									
960	3	Médard Gagnon	2		28		56				1 1 1
961	4	Géoffroy Lareau	2		28		56				1 1 1
962	4	Charles Hébert	2		28		56				1 1 1
963	5	Casimir Piédalue	1		28		112				1 0 [illegible]
964	5	Do.					6	40			0 2 6
965	6	Joseph Cognac	2		28		56				1 1 1
966	6	François Gélineau	2		28		56				1 1 1
967	7	Pierre Colin	1		28		112				2 2 2
968	8	David Bizaillon	2		28		56				1 1 1
969	8	Représentants Antoine Girard	2		28		56				1 1 1
970	9	Do.					21				0 8 0
971	9	Antoine Begnai	2		17	5	25				0 13 6
972	9	J. Bte. Bizaillon	2		28		56				1 1 1
973	10	Do.	2		28		56				1 1 1
974	10	François Lafond	2		28		56				1 1 1
975	11	Pierre Lavoie	2		28		56				1 1 1
976	11	Héritiers François Giroux	2		28		56				1 1 1
977	12	Prisque Cloutier	2		28		56				1 1 1
978	12	Veuve Narcisse Gabouriau					3				0 1 2
979	12	J. Bte. Pigeon	2		28		56				1 1 1
980	13	Marcel Poissant	3	6	12	28	102	60			1 19 6
981	14	Dominique Poissant	3	6	12	28	102	60			1 19 6
982	15	Eustache Poissant	3	6	12	28	102	60			1 19 6
983	15	J. Bte. Terrien	1		28		28				0 10 6
984	16	Do.	1		28		28				0 10 6
985	16	Représentants Louis Terrien	3		28		84				1 11 10½
986	17	Marcel Boivin	2	2	28		61	60			1 3 1
987	17	Orange Tyler					60				1 2 9
		Première Concession, Rivière Bleury ou l'Isle aux Noix.									
988	1	Maxime Hénault	1	5	2	20	6		90	88	1 14 1
989	2	Do.							20	88	0 7 5
990	3	Théophile Marchessault							50		20 0 0 0 0 2½
991	2	David Patenaude							17	28	0 6 7½
992	2	Les Commissaires d'Ecoles de St. Valentin							25		0 0 1½

No. de Concession	No. de Terrier	NOMS DES CENSITAIRES.	L'ETENDUE DE LA CONCESSION OU DE L'HERITAIN EN SUPERFICIE							Les Cens et rentes ou Lods et ventes ou autres droits qui sont dus annuellement	Montant de la Rente Constituée à cette époque	Observations au dos
			Front		Profondeur		Superficie					
			Perches		Perches		Arpents	Perches	Pieds	£ s. d.	£ s. d.	
		Première Concession, Rivière Bleury ou l'Isle aux Noix (Suite.)										
995	2	Toussaint Martin	2					45			0 17 1½	
[illegible]	2	La Fabrique de St. Valentin						3			0 1 2	
996	3	Do.						5	50		0 2 1	
996	3	John Wright	2					50	50		0 19 2	
997	4	Do.	4		28			112			2 2 6	
998	5	Représentants Paul Martin	2	5	28			70			1 6 6	
999	6	Raphaël Moquin	3	5	28			98			1 17 3½	
1000	7	Louis Régnier	2	6	28			75			1 7 7½	
1001	8	François Morrison	2		28			56			1 1 3	
1002	9	Lucien Régnier	2		28			56			1 1 3	
1003	10	Veuve Michel Choquet	2		28			56			1 1 1	
1004	11	François Monet	2		28			56			1 1 3	
100[illegible]	12	Do.		5	18			9			0 3 4½	
1006	12	Albert Lamoureux	2		15 / 16			31			0 11 9	
1007	12	Lucien Régnier		5	18			9			0 3 1½	
1008	12	Pierre Gagnon	1		16			16			0 6 1	
1009	12	Lucien Régnier	2		28			56			1 1 3	
1010	13	Do.	2		28			56			1 1 1	
1011	14	Euloge Tremblay	2		28			56			1 1 1	
1012	15	Albert Lamoureux	2		26			52			0 19 6	
1013	15	Médard Lamoureux	2		26			52			0 19 6	
1014	15	Grégoire Girard						17	50		0 6 7	
1015	16	Paulin Girard	2		14			28			0 10 7½	
1016	16	Louis Destroismaisons	2		14			28			0 10 7½	
1017	16	Médard Boudreau	2		28			56			1 1 1	
1018	17	Grégoire Girard	2	5	28			68			1 6 6	
1019	17	Louis Destroismaisons						2			0 0 9	
1020	18	Grégoire Girard	2		28			56			1 1 3	
1021	19	Do.	2		28			56			1 1 3	
		Première Concession en haut de l'Isle aux Noix.										
1022	1	Médard Thibodeau	1		28			56			1 1 3	
1023	1	Joseph H. Dier	2		28			56			1 1 3	
1024	2	Do.	3		18			96			1 16 3	

No. de référence.	No. du Terrier.	NOMS DES CENSITAIRES.	ÉTENDUE DE LA CONCESSION OU DU TERRAIN POSSÉDÉ. FRONT. Arpents.	Perches.	Pieds.	PROFONDEUR. Arpents.	Perches.	Pieds.	SUPERFICIE. Arpents.	Perches.	Pieds.	Emplacements ou Lots à bâtir, ou pour d'autres fins que pour des fins agricoles. VALEUR. £ s. d.	Montant de la Rente Constituée à être payée par le Censitaire. £ s. d.	Voyez correction au bas
		Première Concession en haut de l'Isle aux Noix.—(Suite.)												
1025	2	Hubert Paquet	2			48	2		96	40			1 16 10	
1026	3	Anaclet Bissonet	4			48	2		192	80			3 13 4	
1027	4	Léonard Dupont	4						128				2 8 6	
1028	4	J. Bte. Bombardier	1			16			16				0 6 1	
1029	4	Edouard Hébert	2			16			32				0 12 1	
1030	5	Do.	2			46			92				1 11 9	
1031	5	J. Bte. Charles Rhéaume	2			46			92				1 11 9	
1032	6	J. Bte. Guay	2			33	5		67				1 5 3	
1033	6	Charles Etier	2			12			24				0 9 1	
1034	6	Do.	2			32	5		65				1 4 7	
1035	6	J. Bte. Etier, père	2			12			24				0 9 1	
1036	7	J. Bte. Etier	2			44			88				1 11 0	
1037	7	J. Bte. Monjeau	2			44			88				1 13 3	
		Première et Deuxième Concessions, Rivière Richelieu.												
1038	12	Joseph Bissonet	2	5		50			125				2 7 6	
1039	12	Joseph Pinsonnault	1	5		50			75				1 8 4	
1040	13	Do.	1			53			53				0 19 1	
1041	13	Joseph Bissonet	2	5		53			132	50			2 10 2	
1042	13	Do.		5		53			26	50			0 10 0	
1043	14	Do.	2			50			100				1 18 3	
1044	14	Joseph Audet	2			50			100				1 18 3	
1045	11	Toussaint Martin							22				0 8 1	
1046	11	Veuve Pierre Cyr	1			5			5				0 1 1	
1047	11	Joseph Monplaisir							1	50			0 0 4	
1048	11	Hubert Demers							2				0 0 9	
1049	11	Casimir Hurteau							8				0 3 0	
1050	11	Olivier Messier	1	5		5			7	50			0 2 10	
1051	11	J. Bte. Landry				12	5		25				0 9 4	
		Deuxième Concession, Rivière Richelieu.												
1052	15	Abraham Tétrault							1				0 1 6	
1053	15	Veuve Larault							1				0 1 6	
1054	15	Marie Anne Troye							2				0 0 9	
1055	15	François Dupuis							2				0 0 9	

Nos. de référence.	No. du Terrier.	NOMS DES CENSITAIRES.	ÉTENDUE DE LA CONCESSION OU DU TERRAIN POSSÉDÉ. FRONT. Arpents.	Perches.	Pieds.	PROFONDEUR. Arpents.	Perches.	Pieds.	SUPERFICIE. Arpents.	Perches.	Pieds.	Emplacements ou Lots à bâtir, ou pour d'autres fins que pour des fins agricoles. VALEUR. £ s. d.	Montant de la Rente Constituée à être payée par le Censitaire. £ s. d.	Voyez référence au bas.
		Deuxième Concession, Rivière Richelieu.—(Suite.)												
1056	15	Olivier Simard							8				0 3 1	
1057	15	Robert Hoyle							2				0 0 9½	
1058	15	Louis St. Hilaire							2				0 0 9½	
1059	15	J. Bte. Etier							2				0 0 9½	
1060	15	Charles Rhéaume							4				0 1 6½	
1061	15	Robert Hoyle							11				0 5 4	
1062	15	J. Bte. Landry							2				0 0 9½	
1063	15	Moïse Boudreau							2				0 0 9½	
1064	15	J. Bte. Landry							8				0 3 1	
		Deuxième Concession Sud du Chemin Jobson.												
1065	16	François Rhéaume	2						39	39			0 15 0	
1066	16	Etienne Dumas	1			8			8				0 3 0	
1067	16	Médard Thibodeau	1			8			8				0 3 0	
1068	16	Do.	2						55	30			1 1 0	
1069	17	Hubert Audet	2						55	30			1 1 0	
1070	17	Joseph Grégoire	2						55	30			1 1 0	
1071	18	James Stotts	2						55	30			1 1 0	
1072	18	Do.	2						22	30			0 8 7	
1073	18	Antoine Mailloux	2			16	5		33				0 12 5	
1074	19	Robert Hay	1						110	70			2 2 0	
1075	20	Simon Whiteman	1						110	70			2 2 0	
1076	21	David Trudeau	2						55	30			1 1 0	
1077	21	Charles Beswick	2						55	25			1 1 0	
1078	22	James Stotts	2						55	25			1 1 0	
1079	22	John Stotts	2						55	25			1 1 0	
1080	23	Do.	2						52	25			0 19 11	
1081	23	Benjamin Limoges							3				0 1 1½	
1082	23	Robert et John Beswick	2						55	25			1 1 0	
1083	24	Alexis Boudreau	1						27	70			0 10 5½	
1084	24	Pierre Langevin	3						83				1 11 6	
1085	25	Obed Stotts	2						47	25			0 18 0	
1086	25	Daniel Stotts	2						63	25			1 4 0	
1087	26	Do.							29	50			0 10 11	
1088	26	Daniel Stotts, fils							27	50			0 10 3	

No. de référence.	No. du Terrier.	NOMS DES CENSITAIRES.	ETENDUE DE LA CONCESSION OU DU TERRAIN POSSÉDÉ. FRONT. Arpents.	Perches.	Pieds.	PROFONDEUR. Arpents.	Perches.	Pieds.	SUPERFICIE. Arpents.	Perches.	Pieds.	Emplacements ou Lots à bâtir, ou pour d'autres fins que pour des fins agricoles. VALEUR. £ s. d.	Montant de la Rente Constituée à être payée par le Censitaire. £ s. d.	Voyez référence [illegible]
		Deuxième Concession, Chemin Jobson.												
1089	1	Maxime Hainault	1	8	...	29	...	...	52	...	...	.....	0 19 9	
1090	1	J. Bte. Bornais	2	...	...	29	...	...	58	...	...	.....	1 2 0	
1091	2	William McGowan	2	...	...	22	7	...	43	...	...	.....	0 16 4	
1092	2	J. Bte. Bornais	2	...	...	6	5	...	13	...	...	.....	0 4 11½	
1093	2	Veuve J. Bte. Bornais	...	...	...	...	...	...	2	...	...	.....	0 0 9	
1094	2	François Mailloux	2	...	...	29	...	...	58	...	...	.....	1 2 0	
1095	3	Héritiers Alexis Patenaude	2	...	...	29	...	...	58	...	...	.....	1 2 0	
1096	3	Patrice Girard	2	...	...	29	...	...	58	...	...	.....	1 2 0	
1097	4	J. Bte. Landry	2	...	...	23	...	...	46	...	...	.....	0 17 6	
1098	4	André Charron	2	...	...	6	...	...	12	...	...	.....	0 4 6	
1099	4	Noël Thibault	2	...	...	29	...	...	58	...	...	.....	1 2 0	
1100	5	J. Bte. Etier	2	...	...	29	...	...	58	...	...	.....	1 2 0	
1101	5	Louis Dumas	2	...	...	29	...	...	58	...	...	.....	1 2 0	
1102	6	Richard Quinn	2	...	...	29	...	...	58	...	...	.....	1 2 0	
1103	6	François Etier	2	...	...	29	...	...	58	...	...	.....	1 2 0	
1104	7	Charles Rhéaume	2	...	...	29	...	...	58	...	...	.....	1 2 0	
1105	7	Joseph Dupuis	2	...	...	29	...	...	58	...	...	.....	1 2 0	
1106	8	Médard Lamoureux	2	...	...	29	...	...	58	...	...	.....	1 2 0	
1107	8	Urbain Gaudreau	2	...	{	27 / 21	}	...	50	...	...	.....	0 18 9	
1108	8	Jacques Trahan	1	...	...	8	...	...	8	...	...	.....	0 3 0	
1109	8	Louis Beaudoin	...	...	...	...	...	...	...	50	...	20 0 0	0 0 2½	
1110	9	Charles Trahan	2	...	...	25	...	...	50	...	...	.....	0 19 0	
1111	9	Joseph Métivier	2	...	...	4	...	...	8	...	...	.....	0 3 0	
1112	9	Thomas & John Pearsons	2	...	...	14	...	...	28	...	...	.....	0 10 7½	
1113	9	——— Rhéaume	2	...	...	15	...	...	30	...	...	.....	0 11 4½	
1114	10	Isaïe Bouchard	2	...	...	29	...	...	58	...	...	.....	1 2 0	
1115	10	Abraham Tétrault	2	...	...	29	...	...	58	...	...	.....	1 2 0	
1116	11	F. X. Aubin	2	...	...	29	...	...	58	...	...	.....	1 2 0	
1117	11	Pierre Hainault	2	...	...	29	...	...	57	50	...	.....	1 1 9	
1118	11	Pierre Berthiaume	...	...	...	...	...	...	...	50	...	20 0 0	0 0 2	
1119	12	François Etier	2	...	...	...	...	...	55	50	...	.....	1 1 1	
1120	12	François Patenaude	2	...	...	...	...	...	55	50	...	.....	1 1 1	
1121	13	Felix Clouet	2	...	...	...	...	...	55	30	...	.....	1 1 0	
1122	13	Do.	2	...	...	...	...	...	54	7	...	.....	1 0 6	
1123	13	D[illegible]el Stoits	...	...	...	...	...	...	...	25	...	125 0 0	0 0 1	

No. de reference.	No. du Terrier.	NOMS DES CENSITAIRES.	ÉTENDUE DE LA CONCESSION OU DU TERRAIN POSSÉDÉ — FRONT. Arpents.	Perches.	Pieds.	PROFONDEUR. Arpents.	Perches.	Pieds.	SUPERFICIE. Arpents.	Perches.	Pieds.	Emplacements ou Lots à bâtir, ou pour d'autres fins que pour des fins agricoles. VALEUR. £ s. d.	Montant de la Rente Constituée à être payée par le Censitaire. £ s. d.	Voyez référence au bas.
		Deuxième Concession, Chemin Jobson.—(Suite.)												
1124	13	Thomas Guay								25		25 0 0	0 0 1½	
1125	13	Etienne Gagnon								25		50 0 0	0 0 1½	
1126	13	Benjamin Holmes								50		25 0 0	0 0 2½	
1127	14	La Compagnie du Chemin à lisses de Champlain et du St. Laurent	2			29			58				1 2 0	
1128	14	David Patenaude	2			29			58				1 2 0	
1129	15	Narcisse Guay	4			29			115	25			2 3 9	
1130	15	Les Commissaires d'Ecoles de St. Valentin								75			0 0 3	
1131	16	Crispin Guay	2			29			58				1 2 0	
1132	16	Pierre Béchard	2			29			58				1 2 0	
1133	17	Grégoire Guay	2			29			58				1 2 0	
1134	17	Bénoni Bouchard	2			29			58				1 2 0	
		Deuxième Concession Nord du Chemin Jobson.												
1135	1	Louis Girard							60				1 2 9	
1136	1	Dominique Grenon							43				0 16 4	
1137	1	Honoré Rhéaume							20				0 7 6½	
1138	2	Julien Grenon							60				1 2 9	
1139	2	André Grenon							30	60			0 11 6	
1140	3	Do.							29	40			0 11 3	
1141	3	François Grenon							60				1 2 9	
142	4	Dominique Poissant et J. / Bte. Bornais	2			26			52				0 19 9	
143	4	Joseph Terrien	2			26			52				0 19 9	
1144	5	Do.	1			28			28				0 10 7½	
1145	5	Luc Patenaude	3			28			84				1 11 10½	
1146	6	Médard Boudreau	1			28			28				0 10 7½	
1147	6	Gédéon Tétrault	1			28			28				0 10 7½	
1148	6	Eusèbe Trahan	2			28			56				1 1 3	
1149	7	Jacques Trahan	2						53				1 0 1½	
150	7	Ths. & John Pearsons							1				0 0 4½	
151	7	Do.							2				0 0 9½	
152	7	Do.							2				0 0 9½	
153	7	John McGinnis	2						54				1 0 9	
154	8	William McGinnis	4						109				2 1 1½	

No. de référence.	No. du Terrier.	NOMS DES CENSITAIRES.	ÉTENDUE DE LA CONCESSION OU DU TERRAIN POSSÉDÉ. FRONT. Arpents.	Perches.	Pieds.	PROFONDEUR. Arpents.	Perches.	Pieds.	SUPERFICIE. Arpents.	Perches.	Pieds.	Emplacements ou Lots à bâtir, ou pour d'autres fins que pour des fins agricoles. VALEUR. £ s. d.	Montant de la Rente Constituée à être payée par le Censitaire £ s. d.
		Deuxième Concession Nord du Chemin Jobson.—(Suite.)											
1155	9	Olivier Audet	2						53	50			1 1 3
1156	9	J. Bte. Tétrault	2						53	9			1 0 2
1157	10	Joseph Boudreau	2						55				1 0 10
1158	10	Charles Trahan	2			28			56				1 1 3
1159	11	J. Bte. Trahan	2			28			56				1 1 3
1160	11	Veuve Bruno Langlois	2			28			56				1 1 3
1161	12	Pierre Granger	2			28			55	50			1 1 1
1162	12	Les Commissaires d'Ecoles de St. Valentin								50			0 0
1163	12	Edouard Chouinard	2			28			56				1 1 3
1164	13	Julien Ricard	1			28			28				0 10 7
1165	13	Narcisse Leclaire	1			28			28				0 10 7
1166	13	Joseph Audet	2			28			56				1 1 3
1167	14	Mathurin Boulé	2			28			56				1 1 3
1168	14	François Boulé	2			28			56				1 1 3
1169	15	Pierre Nicolas Boulé	2			28			56				1 1 3
1170	15	Athanase Laverrière	2			28			56				1 1 3
1171	16	Pierre Gaudreau	1			28			28				0 10 7
1172	16	Antoine Gaudreau	2			28			56				1 1 3
1173	16	J. Bte. Samoizette	1			28			28				0 10 7
1174	17	Do.	2			28			56				1 1 3
1175	17	Pierre Daragon	2			28			56				1 1 3
1176	18	Emmanuel Langlois	2			28			56				1 1 3
1177	18	Hubert Demers	2			28			56				1 1 3
1178	19	Placide Langlois	2			28			56				1 1 1
1179	19	Lambert Trudeau	2			28			56				1 1 3
1180	20	Julien Lanciau	4			28			112				2 2 6
1181	21	Joseph Rémillard	3			28			84				1 11 10
1182	21	Hilaire Rémillard	1			28			28				0 10 7
1183	22	Do.	2			28			56				1 1 3
1184	22	George Hobman	2			28			56				1 1 3
		Troisième Concession Sud du Chemin Jobson.											
1185	27	Patrice Girard	4	6		28			129	20			2 8 6
1186	28	Eloi Mailloux							81				1 10 9
1187	28	J. Bte. Rosque							31				0 11 9

No. de reference.	No. du Terrier.	NOMS DES CENSITAIRES.	ETENDUE DE LA CONCESSION OU DU TERRAIN POSSÉDÉ. FRONT. Arpents.	Perches.	Pieds.	PROFONDEUR. Arpents.	Perches.	Pieds.	SUPERFICIE. Arpents.	Perches.	Pieds.	Emplacements ou Lots à bâtir, ou pour d'autres fins que pour des fins agricoles. VALEUR. £ s. d.	Montant de la Rente Constituée à être payée par le Censitaire. £ s.	Voyez référence au bas.
		Troisième Concession Sud du Chemin Jobson.—(Suite.)												
1188	29	Michel Giroux	2			28			56				1 1 3	
1189	29	Reprts. Abraham Giroux	2			28			56				1 1 3	
1190	30	Pierre Hainault	2			28			56				1 1 3	
1191	30	Xavier Aubin	2			28			56				1 1 3	
1192	31	J. Bte. Poirier	2						54				1 0 6	
1193	31	Etienne Gagnon	2			28			56				1 1 3	
1194	32	Maxime Hainault	2			28	7		57	40			1 1 9	
1195	32	Narcisse Hainault	2			28	5		57				1 1 7½	
1196	33	Christophe Fortin	2			31			62				1 3 6	
1197	33	Felix Fortin	2			31			62				1 3 6	
1198	34	Pierre Fortin	2			31			62				1 3 6	
1199	34	Louis Etier	2			31			62				1 3 6	
1200	35	J. Bte. Dozois	2			31			62				1 3 6	
1201	35	Antoine Rocque	2			31			62				1 3 6	
1202	36	Louis Boldue	2			32			64				1 4 3	
1203	36	Julien Landry	2			28			56				0 18 3	
1204	36	Louis Boldue	2			8			16				0 6 0	
1205	37	Narcisse Leclue	2			32			64				1 4 3	
1206	37	Martin Gagnon	2			32			64				1 4 3	
		Quatrième Concession du Chemin Jobson.												
1207	1	Guillaume Poulin	1			28			112				2 2 6	
1208	2	Do.	2			27	6		54	50			1 0 8	
1209	2	Maxime Hainault	2			27	6		54	50			1 0 8	
1210	3	—— Bedard				25	7		51	10			0 19 4½	
1211	3	Isaie Bédard	2			25	7		51	10			0 19 4½	
1212	4	Joseph Jobin	1			25			100				1 18 0	
1213	5	Joseph Rémillard	2			24			48				0 18 3	
1214	5	Lambert Trudeau	2			24			48				0 18 3	
1215	6	Louis Etier	4			24 / 16			70				1 10 6	
1216	6	Charles Traban	2			8			16				0 6 0	
1217	7	Jacques Metivier	2			24			48				0 18 3	
1218	7	Isidore Hainault	2			14			28				0 10 7½	
1219	7	Laurent Trudeau	2			10			20				0 7 6½	

No. de référence.	No. du Terrier.	NOMS DES CENSITAIRES.	ÉTENDUE DE LA CONCESSION OU DU TERRAIN POSSÉDÉ. FRONT. Arpents.	Perches.	Pieds.	PROFONDEUR. Arpents.	Perches.	Pieds.	SUPERFICIE. Arpents.	Perches.	Pieds.	Emplacements ou Lots à bâtir, ou pour d'autres usages que pour des fins agricoles. VALEUR. £ s. d.	Montant de la Rente Constituée à être payée par le Censitaire £ s. d.	Cens et rentes
		Quatrième Concession. Chemin de Burtonville.												
1220	38	Bernard Hughes	4			28			112				2 2 6	
1221	39	Henry Waters	4			28			112				2 2 6	
1222	40	Emmanuel Roberge	2			28			56				1 1 3	
1223	40	John Barker	2			28			56				1 1 3	
1224	41	Patrick Barker	4			28			112				2 2 6	
1225	42	Henry Stevenson	4			28			112				2 2 6	
1226	43	John Stevenson	4			28			112				2 2 6	
1227	44	Joseph Wilson	4			28			112				2 2 6	
1228	45	Edouard Régnier	2			28			56				1 1 3	
1229	45	Patrick Bradley	2			28			56				1 1 3	
1230	46	David Kirkland	2			28			56				1 1 3	
1231	46	Edouard William	2			28			56				1 1 3	
1232	47	Thomas Hart	2			28			56				1 1 3	
1233	47	Edouard Régnier	2			28			56				1 1 3	
1234	48	Thomas Moore	4			28			112				2 2 6	
1235	∞	La Compagnie du Chemin à lisses de Champlain et du St. Laurent							33	99			0 12 9	
		Cinquième Concession, Chemin de Burtonville.												
1236	1	Pierre Bachant	4						71				1 6 10½	
1237	1	James Farrell	3			10			30				0 11 7½	
1238	1	Isidore Hainault	1			10			10				0 4 0	
1239	2	Toussaint Martin	4			28			112				2 2 6	
1240	3	Patrick Bradley	4			18			72				1 7 3	
1241	3	Joseph Palin	4			10			40				0 15 3	
1242	4	Jonathan Douglas	4			28			112				2 2 6	
1243	5	Joseph Papin	2			18			36				0 13 6	
1244	5	Moïse Deneau	2			18			36				0 13 6	
1245	5	Michel Deneau	4			10 (12)			41				0 17 0	
1246	6	Antoine Blouin	2			28			56				1 1 3	
1247	6	Antoine Hebert	2			28			56				1 1 3	
1248	7	Do.	2			28			56				1 1 3	
1249	7	Hubert Deneau	2			28			56				1 1 3	
1250	8	David Hebert	2			28			56				1 1 3	
1251	8	Hubert Deneau	2			10	5		21				0 8 1	

No. de référence.	No. du Terrier.	NOMS DES CENSITAIRES.	ETENDUE DE LA CONCESSION OU DU TERRAIN POSSÉDÉ. FRONT. Arpents.	Perches.	Pieds.	PROFONDEUR. Arpents.	Perches.	Pieds.	SUPERFICIE. Arpents.	Perches.	Pieds.	Emplacements ou Lots à bâtir, ou pour d'autres fins que pour des fins agricoles. VALEUR. £ s. d.	Montant de la Rente Constituée à être payée par le Censitaire. £ s. d.	Voyez référence aux lots.
		***Cinquième Concession, Chemin de Burtonville.*—(Suite.)**												
1252	8	Isaac Vermette	2		17	5			35				0 13 $11\frac{1}{2}$	
1253	9	George Holman	2		28				56				1 1 3	
1254	9	William Holman	2		16				32				0 12 3	
1255	9	Isaac Vermette	1		12				12				0 4 6	
1256	9	Veuve Richard Heeman	2		12				24				0 9 $1\frac{1}{2}$	
1257	10	Laurent Surprenant	3						42	50			0 16 2	
1258	10	Représentants Richard Heeman	1						54				1 6 0	
1259	11	John Hewson	4		28				112				2 2 6	
1260	12	Jean Bte. Fradette	1		10				40				0 15 3	
1261	12	Damase Leduc	4		18				72				1 7 3	
1262	12	Les Commissaires d'Ecoles de St. Cyprien							12	162			0 0 1	
1263	13	Damase Leduc	1		18				72				1 7 3	
1264	13	Julien Deneau	1		10				40				0 15 3	
1265	14	Damase Leduc							51				0 19 $4\frac{1}{2}$	
1266	14	Julien Deneau							61				1 3 $1\frac{1}{2}$	
1267	15	Antoine Merizzi	1		28				112				2 2 6	
1268	16	Michel Lussier	1		28 / 27				108				2 1 0	
1269	16	Alexandre Guérin							1	50			0 0 7	
1270	16	Simon Surprenant							1				0 0 $4\frac{1}{2}$	
1271	16	Antoine Vermette							1	50			0 0 7	
1272	17	Antoine Mailloux	2		28				56				1 1 3	
1273	17	Louis Martin	2		28				56				1 1 3	
		Côté-Ouest du Chemin de Burtonville.												
1274	1	Jean Lavertière							89	45			1 13 $6\frac{1}{2}$	
1275	1	Louis Martin							134	18			2 10 4	
1276	1	Simon Martin							134	18			2 10 4	
1277	2	Pierre Martin	1		27	1			108	40			2 0 10	
1278	3	François Martin	3		28				84				1 11 $10\frac{1}{2}$	
1279	3	Pierre Martin	1		28				28				0 10 $7\frac{1}{2}$	
1280	4	Do.	2		28				56				1 1 3	
1281	1	Joseph Beaudoin	2		21				18				0 18 3	

No. de référence.	No. du Terrier.	NOMS DES CENSITAIRES.	ÉTENDUE DE LA CONCESSION OU DU TERRAIN POSSÉDÉ — FRONT. Arpents.	Perches.	Pieds.	PROFONDEUR. Arpents.	Perches.	Pieds.	SUPERFICIE. Arpents.	Perches.	Pieds.	Emplacements ou Lots à bâtir, ou pour d'autres fins que pour des fins agricoles. VALEUR. £ s. d.	Montant de la Rente Constituée à être payée par le Censitaire. £ s. d.
		Cinquième Concession, Côté Ouest du Chemin de Burtonville.—(Suite.)											
1282	4	Edouard Lavoie	2			4			8				0 3 0
1283	5	Joseph Bourdeau	1	5		21 / 28			38				0 15 2
1284	5	Edouard Lavoie	1			4			4				0 1 6
1285	5	François Gamache	2	5		21			60				1 2 9
1286	5	Eusèbe Gamache	3			4			12				0 4 6
1287	5	Charles Bourgeau							1	50			0 0 7
1288	6	François Fradette			5	8			4				0 1 6
1289	6	Medard Boudreau			5	8			1				0 1 6
1290	6	Joseph Bell	1			8			8				0 3 0
1291	6	André Marois	1			8			8				0 3 0
1292	6	Isaac Pinsonnault	1			8			8				0 3 0
1293	7	Do.	2			8			16				0 6 0
1294	7	John Sharp	1			8			8				0 3 0
1295	7	John Sharp et L. Guérin	1			8			8				0 3 0
1296	8	François Thibault	2			8			16				0 6 0
1297	8	David Leblanc	2			8			16				0 6 0
1298	9	Antoine Mérizzi	2			8			16				0 6 0
1299	9	Pierre Duteau	2			8			16				0 6 0
1300	10	Julien Cardinal	2			8			16				0 6 0
1301	10	Loop Odell	2			8			16				0 6 0
		Côté Est du Chemin de Bartonville.											
1302	1	Pierre Perrier							78				1 8 8
1303	1	Antoine Merizzi							78				1 8 8
1304	1	Calixte Beaurand							52				1 0 0
1305	1	Louis Martin							50				0 18 10
1306	1	Edouard Cyr							56				1 1 3
1307	2	Do.	2			28			56				1 1 3
1308	2	Narcisse Lecompteau	2			28			56				1 1 3
1309	3	Jacob Pinsonnault	3			28			84				1 11 10
1310	3	François Gamache	1			28			28				0 10 7
1311	4	Pierre Palin	2			28			56				1 1 3
1312	4	Edouard Cyr, père	2			28			56				1 1 3
1313	5	Do.	3			28			84				1 11 10

No. du référence.	No. du Terrier.	NOMS DES CENSITAIRES.	ÉTENDUE DE LA CONCESSION OU DU TERRAIN POSSÉDÉ. FRONT. Arpents.	Perches.	Pieds.	PROFONDEUR. Arpents.	Perches.	Pieds.	SUPERFICIE. Arpents.	Perches.	Pieds.	Emplacements ou Lots à bâtir, ou pour d'autres fins que pour des fins agricoles. VALEUR. £ s. d.	Montant de la Rente Constituée à être payée par le Censitaire. £ s. d.	Voyez référence au bas.
		***Cinquième Concession, Côté Est du Chemin de Bartonville.*—(Suite.)**												
1314	5	Isaac Pinsonnault	1			28			28				0 10 7½	
1315	6	Do.	1			28			28				0 10 7½	
1316	6	Julien Rémillard	3			28			84				1 11 10½	
1317	7	Do.	4			28			112				2 2 6	
1318	8	Hubert Leblanc	2			28			56				1 1 3	
1319	8	David Leblanc	2			28			56				1 1 3	
1320	9	Sophronie Bissonet	4			28			112				2 2 6	
1321	10	Loop Odell	4			28			112				2 2 6	
		Sixième Concession.												
1322	53	Hiram Vanvleit	4			28			112				2 2 6	
1323	54	George Lewis	3			28			84				1 11 10½	
1324	54	Thomas Flemming	1			28			28				0 10 7½	
1325	55	Richard Scaffe	4			28			112				2 2 6	
1326	56	Charles Langlois	2			28			56				1 1 3	
1327	56	Eusèbe Déjadon	2			14			28				0 10 7½	
1328	56	Pierre Bourgeois	2			14			28				0 10 7½	
1329	57	Joseph Dumas	2			28			56				1 1 3	
1330	57	Felix O'Neill	2			14			28				0 10 7½	
1331	57	Joseph Lessard	2			14			28				0 10 7½	
1332	58	Pierre Bourgeois	2			28			56				1 1 3	
1333	58	Les Seigneurs												
1334	59	Abraham Guay	2			28			56				1 1 3	
1335	59	Jérémie Fortin	2			28			56				1 1 3	
1336	60	Léon Duranleau	2			28			56				1 1 3	
1337	60	Pierre Grégoire							42				0 16 0½	
1338	60	Nicolas Bélanger							14				0 5 3½	
1339	61	Narcisse Grégoire	2			28			56				1 1 3	
1340	61	Charles Fournier	1			28			28				0 10 7½	
1341	61	Pierre Grégoire	1	5		28			42				0 16 0½	
1342	62	Do.		9½		28			26	80			0 10 2	
1343	62	Pierre Cartier							67				1 5 7	
1344	63	Joseph Cartier	2			28			56				1 1 3	
1345	63	Augustin Guay	1			28			28				0 10 7½	
1346	63	Pierre Cartier	1			28			28				0 10 7½	
1347	64	Do.	2			28			56				1 1 3	

No. de référence.	No. du Terrier.	NOMS DES CENSITAIRES	ÉTENDUE DE LA CONCESSION OU DU TERRAIN POSSÉDÉ									Emplacements ou Lots à bâtir, ou pour d'autres fins que pour des fins agricoles	Montant de la Rente Constituée à être payée par le Censitaire
			Arpents	Perches	Pieds	Arpents	Perches	Pieds	Arpents	Perches	Pieds	VALEUR	
												£ s. d.	£ s. d.
		Sixième Concession, Côté Est du Chemin de Burtonville.— (Suite.)											
1348	64	Euchère Piédalue	2			28			56			.....	1 1 3
1349	65	Do.	2			28			56			.....	1 1 3
1350	65	Laurent Paradis	2			28			56			.....	1 1 3
1351	66	Michel Defaillette	2			28			56			.....	1 1 3
1352	66	Antoine Poirier	2			28			56			.....	1 1 3
1353	67	Julien Roy	4			28			112			.....	2 2 6
1354	68	Pierre L'Ecuyer	2			28			56			.....	1 1 3
1355	68	Jacques Laverrière	2			28			56			.....	1 1 3
1356	69	Pierre Paré	2			28			56			.....	1 1 3
1357	69	J. Bte. Boudreau	2			28			56			.....	1 1 3
1358	70	Joseph Granger	2			28			56			.....	1 1 [illegible]
1359	70	Paul Piédalue	2			28			56			.....	1 1 3
1360	70	Do.		7		28			14	14		.....	0 5 1
		Sixième Concess[illegible] la Cinquième.											
1361	64	Joseph Rinville	4						120	44		.....	2 5 8
1362	65	Isaac Poirier	2						60			.....	1 2 9
1363	65	J. Bte. Fillion	2						59	82		.....	1 2 8
1364	66	Noël Boudreau	2						59	64		.....	1 2 7
1365	66	Nicolas Bélanger	2						59	50		.....	1 2 7
1366	67	François Lemelin	2						59	17		.....	1 2 5½
1367	67	Pierre Guay	2						59	25		.....	1 2 6
1368	68	François X. Monat	2						59			.....	1 2 4½
1369	68	Narcisse Fillion	2						58	82		.....	1 2 4
1370	69	Pierre Guay	2						58	65		.....	1 2 3
1371	69	Bénoni Fontaine	2						58	44		.....	1 2 2
1372	70	Hubert Grégoire	2			28			56			.....	1 1 3
1373	70	Moïse Marchessault	2			28			56			.....	1 1 3
1374	71	Pierre X. Dupont	2			28			56			.....	1 1 3
1375	71	Augustin Dupont	2			28			56			.....	1 1 3
1376	72	François Couture	2			28			56			.....	1 1 3
1377	72	Do.	2			28			56			.....	1 1 3
1378	73	Léon Trahan	2			28			56			.....	1 1 3

Emplacements ou Lots à bâtir, ou pour d'autres fins que pour des fins agricoles. VALEUR. £ s. d.	Montant de la Rente Constituée à être payée par le Censitaire. £ s. d.
.....	1 1 3
.....	1 1 3
.....	1 1 3
.....	1 1 3
.....	1 1 3
.....	2 2 6
.....	1 1 3
.....	1 1 3
.....	1 1 3
.....	1 1 3
.....	1 1 3
.....	0 5 1
.....	2 5 5
.....	1 2 9
.....	1 2 8
.....	1 2 7
.....	1 2 7
.....	1 2 5½
.....	1 2 6
.....	1 2 4½
.....	1 2 4
.....	1 2 3
.....	1 2 2
.....	1 1 3
.....	1 1 3
.....	1 1 3
.....	1 1 3
.....	1 1 3
.....	1 1 3

No. de référence.	No. du Terrier.	NOMS DES CENSITAIRES.	ETENDUE DE LA CONCESSION OU DU TERRAIN POSSÉDÉ. FRONT. Arpents.	Perches.	Pieds.	PROFONDEUR. Arpents.	Perches.	Pieds.	SUPERFICIE. Arpents.	Perches.	Pieds.	Emplacements ou Lots à bâtir, ou pour d'autres fins que pour des fins agricoles. VALEUR. £ s. d.	Montant de la Rente Constituée à être payée par le Censitaire. £ s. d.	Voyez référence au bas.
		Sixième Concession joignant la Cinquième.—(Suite.)												
1379	73	Joseph Trahan	2			28			55	50		.....	1 1 1	
1380	73	David Surprenant								50		.....	0 0 2½	
1381	74	Do.	2			28			56			.....	1 1 3	
1382	74	J. Bte. Marçeau	2			28			56			.....	1 1 3	
1383	75	Cyprien Béchard	1			28			28			.....	0 10 10	
1384	75	Fabien Lortie	2			28			56			.....	1 1 1	
1385	75	Louis Rémillard	1			28			28			.....	0 10 7½	
1386	76	Do.		5		28			14			.....	0 5 4	
1387	76	François X. Barbeau	1	5					40	50		.....	0 15 6	
1388	77	Do.	2			26			52			.....	0 19 9	
1389	77	Jean Saulnier	2			26			52			.....	0 19 9	
1390	78	David Landry	2	7					54			.....	0 19 4½	
1391	79	François Landry	3	3		18 / 13			54			.....	0 19 4½	
1392	80	J. Bte. Hall, fils	2			12 / 13			25			.....	0 9 6	
1393	81	Alexis Castagne							56			.....	1 1 3	
1394	82	Isaac Dufaux							4	50		.....	0 1 8½	
1395	82	Charles Bourgeau								50		10 0 0	0 0 2½	
1396	82	Pierre Farcchais								50		8 0 0	0 0 2½	
		Septième Concession.												
1397	71	Augustin Guay	2			35			70			.....	1 6 4	
1398	71	Abraham Guay	2			35			70			.....	1 6 4	
1399	72	J. Bte. Ménard	2			40	5		81			.....	1 10 8	
1400	72	Télesphore Hébert	2			40	5		81			.....	1 10 8	
1401	73	Joseph Lemelin	2			40			80			.....	1 10 3½	
1402	73	Charles Fournier	2			40			80			.....	1 10 3½	
1403	74	J. Bte. Fillion	2			33	5		67			.....	1 5 4½	
1404	74	Do.	2			33	5		67			.....	1 5 4½	
1405	75	Zéphirin Bouchard	2			33			66			.....	1 5 0	
1406	75	Olivier Pepin	2			33			66			.....	1 5 0	
1407	76	David Hébert	2			33			65	50		.....	1 4 10	
1408	76	Les Commissaires d'Ecoles de St. Cyprien								50		.....	0 0 2½	
1409	76	Héritiers Louis Bouvier	2			33			66			.....	1 5 0	
1410	77	Joseph Labonté	2			32	8		65	60		.....	1 4 10	
1411	77	J. Bte. Boudreau	2			32	8		65	60		.....	1 4 10	



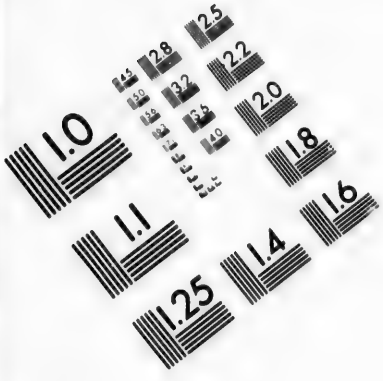

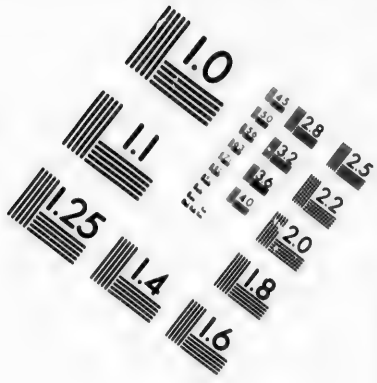

IMAGE EVALUATION
TEST TARGET (MT-3)

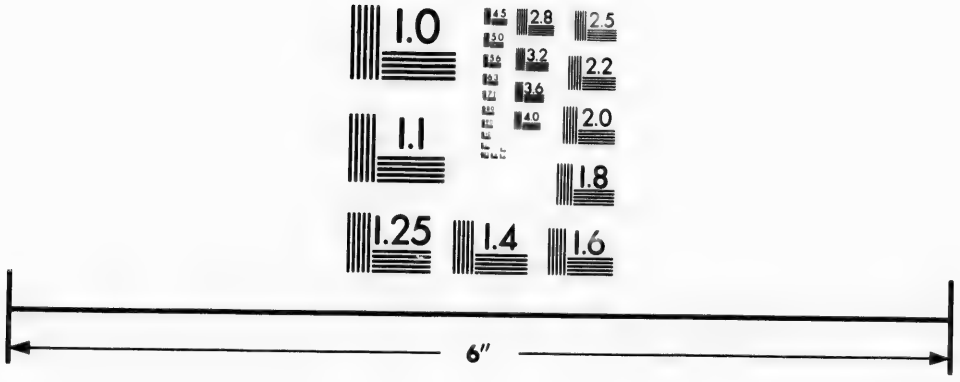

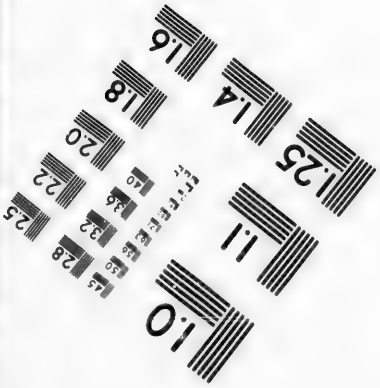

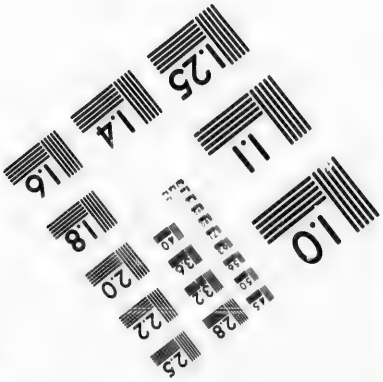

Photographic
Sciences
Corporation

23 WEST MAIN STREET
WEBSTER, N.Y. 14580
(716) 872-4503

1.0
28
32
36
25
22
2.0
1.8
1.6
1.1
1.0

No. de référence.	No. du Terrier.	NOMS DES CENSITAIRES.	ÉTENDUE DE LA CONCESSION OU DU TERRAIN POSSÉDÉ — FRONT. Arpents.	Perches.	Pieds.	PROFONDEUR. Arpents.	Perches.	Pieds.	SUPERFICIE. Arpents.	Perches.	Pieds.	Emplacements ou Lots à bâtir, ou pour d'autres fins que pour des fins agricoles. VALEUR. £ s. d.	Montant de la Rente Constituée à être payée par le Censitaire. £ s. d.	Cens. [illegible]
		Septième Concession.—(Suite.)												
1412	78	Léon Brouillet	2			32	4		64	80			1 4 6½	
1413	78	Séraphin Lessard	2			32	4		64	80			1 4 6½	
1414	79	J. Bte. Grégoire	2			32			64				1 4 3	
1415	79	Nicolas Bélanger	1			32			32				0 12 1½	
1416	79	J. Bte. Smith	1			32			32				0 12 1½	
1417	80	Hubert Grégoire	4			32			128				2 8 6	
1418	81	Julien Grégeoire	4			32 30			125				2 7 4½	
1419	82	Adolphe Dupont	1	5		28			42				0 15 11½	
1420	82	Lazare Fortin	1	5		28			42				0 15 11½	
1421	82	Louis Rémillard	1			28			28				0 10 7½	
1422	83	Do.		5		28			14				0 5 4	
1423	83	F. X. Barbeau	1	5		28			42				0 15 11½	
1424	84	Do.	2			28			56				1 1 3	
1425	84	Calixte Rémillard	2			27	2		55	35			1 1 3	
1426	85	F. H. Rémillard	2			27 26	2 4		53	60			1 0 7	
1427	86	Do.	2			26 25	1 2		51	40			0 19 6½	
1428	86	François Rémillard	2			26 25	2 4		51	40			0 19 6½	
1429	87	Dominique Samoizette	2			25			50				0 19 0	
1430	88	Do.	2			24			48				0 18 7½	
1431	88	J. Bte. Smith	2			24			48				0 18 7½	
1432	89	David Chouinard	2			22	2		44	40			0 16 9	
1433	89	Pierre Renaud	1	6		20			32				0 12 3	
1434	90	Do.	1	6		20			32				0 12 3	
1435	90	Célestin Fillion							44				0 16 9	
1436	91	Jérôme Blouin							48	75			0 17 6	
1437	91	Do.							11				0 4 1½	
1438	92	David Chouinard							12				0 4 6	
1439	92	Israël Rancour							11				0 4 2	
1440	92	Narcisse Mathieu							16				0 6 0½	
1441	92	Julien Lavallée							7				0 2 8	
1442	92	Thomas Paré							1				0 0 4½	
1443	92	Rémi Mathieu								50		8 0 0	0 0 2½	
1444	92	Pierre Gamache							23				0 8 8	

No. de référence.	No. du Terrier.	NOMS DES CENSITAIRES.	ÉTENDUE DE LA CONCESSION OU DU TERRAIN POSSÉDÉ — FRONT. Arpents	Perches	Pieds.	PROFONDEUR. Arpents	Perches	Pieds.	SUPERFICIE. Arpents	Perches	Pieds	Emplacements ou Lots à bâtir, ou pour d'autres fins que pour des fins agricoles. VALEUR. £ s. d.	Montant de la Rente Constituée à être payée par le Censitaire. £ s. d.	Voyez référence au bas.
		Septième Concession.—(Suite.)												
1445	92	Ambroise Rancour							23				0 8 8	
1446	92	Do.							19				0 7 2	
1447	92	Jacques Roy							18				0 6 9½	
1448	92	Do.							36				0 13 7	
1449	92	Christophe Lacasse							27				0 10 5	
1450	92	Joseph Gibeau							1				0 0 4½	
1451	92	Edouard Tremblay							2				0 0 9½	
1452	92	Israël Rancour							19				0 7 2	
1453	92	Narcisse Mathieu							19				0 7 2	
1454	92	Pierre Gamache							19				0 7 2	
		Première Concession Sud-Est de la Petite Rivière de Montréal.												
1455	1	Isidore Fortin	4			28			76				1 8 6	
						10								
1456	1	Isaac Pinsonnault	2			18			36				0 13 8½	
1457	2	Cyfroi Cloutier	2			28			56				1 1 1	
1458	3	William Stuart	2			28			56				1 1 1	
1459	3	Loop Odell	2			28			56				1 1 1	
1460	4	Etienne Cloutier	2			28			56				1 1 1	
1461	4	William Stuart	2			28			56				1 1 1	
1462	5	Veuve David Gamache	2			28			42				0 16 5	
						14								
1463	5	Joseph Gamache	1			14			14				0 4 8	
		Première Concession, Nord-Ouest de la Petite Rivière de Montréal, en haut de Napierville.												
1464	1	Cyprien Lamarre	2			28			56				1 1 1	
1465	1	Ephrem Bouchard	2			28			56				1 1 1	
1466	2	Edouard Paré	2			28			56				1 1 1	
1467	3	Ambroise Bourgeois	2			28			56				1 1 1	
1468	3	Simon Larcau	2			28			56				1 1 1	
1469	4	Hubert Grégoire	3			28			84				1 11 7½	
1470	4	Paul Morin	1			28			28				0 10 6½	
1471	5	Pierre Morin	2			28			56				1 1 1	
1472	5	Julien Morin	2			28			56				1 1 1	
1473	5	Les Commissaires d'Ecoles de St. Cyprien							50				0 0 2½	

No. de reference.	No. du Terrier.	NOMS DES CENSITAIRES.	ÉTENDUE DE LA CONCESSION OU DU TERRAIN POSSÉDÉ. FRONT. Arpents	Perches	Pieds.	PROFONDEUR. Arpents.	Perches.	Pieds.	SUPERFICIE. Arpents.	Perches.	Pieds.	Emplacements ou Lots à bâtir, ou pour d'autres fins que pour des fins agricoles. VALEUR. £ s. d.	Montant de la Rente Constituée à être payée par le Censitaire £ s. d.	Vers Seigneurie
		Première Concession, Nord-Ouest de la Petite Rivière de Montréal, en haut de Napierville.—(Suite.)												
1474	6	Benjamin Gagnon	2			28			56				1 1 1	
1475	7	Do.	2			28			56				1 1 1	
1476	8	Vital Fortin	2			28			56				1 1 1	
1477	8	Laurent Couture	2			28			56				1 1 1	
1478	9	David Chouinard	2			28			56				1 1 1	
1479	9	Pierre Fortin	2			28			56				1 1 1	
1480	10	Médard Derome	2			28			56				1 1 1	
1481	10	Toussaint Couache	2			14 / 10			24				0 9 1	
1482	10	Joseph Couache	2			14			28				0 10 6½	
1483	10	Joseph Berthiaume							3				0 1 2	
1484	10	Toussaint Bizaillon							1			15 0 0	0 0 4½	
1485	12	Augustin Couache	2			28			56				1 1 1	
1486	13	Do.	2			21			48				0 18 3	
1487	13	Narcisse Rémillard	2			21			48				0 18 3	
1488	14	Représentants Charles Dupuis							29	9			0 10 10	
1489	14	Jean Gagnon							29	9	162		0 11 0	
1490	14	Joseph Gagnon							29	9	162			
1491	14	François Nolet	2			16			32					4½
1492	15	Loop Odell							120				2 5 6	
1493	Vuide.	Do.							41	38			0 15 6	
		Huitième Concession.												
1494	71	Michael Lyons	4						90				1 14 1½	
1495	72	David Scott	4			22			88				1 13 4½	
1496	73	George Keddy	4			22			88				1 13 6	
1497	74	John Payne	4			22			88				1 13 6	
1498	75	Heuson Payne	4			22			88				1 13 6	
1499	76	Edward Braithwaite	4			22			88				1 13 6	
1500	77	John Jackson	4			22			88				1 13 6	
1501	78	Do.	4			22			88				1 13 6	
1502	78	Do.	4						35	10			0 13 3½	
1503	79	John Dean	1			22			22				0 8 4½	
1504	79	Michael Brady	1			22			22				0 8 4½	
1505	79	John Jackson	2			22			44				0 16 8½	
1506	80	George Senécal	4			22			88				1 13 6	

DU					
UE.	Perch.	Emplacements ou Lots à bâtir, ou pour d'autres fins que pour des fins agricoles — VALEUR.		Montant de la Rente Constituée à être payée par le Censitaire	
		£	s. d.	£ s. d.	
...	.....			1 1 1	
...	.....			1 1 1	
...	.....			1 1 1	
...	.....			1 1 1	
...	.....			1 1 1	
...	.....			1 1 1	
...	.....			1 1 1	
...	.....			0 9 1	
...	.....			0 10 6½	
...	.....			0 1 2	
...	.....	15	0 0	0 0 4½	
...	.....			1 1 1	
...	.....			0 18 3	
...	.....			0 18 3	
...	.....			0 10 10	
162	.....			0 11 0	
162	.....				6
...	.....				4½
...	.....			2 5 6	
...	.....			0 15 6	
...	.....			1 14 1½	
...	.....			1 13 4½	
...	.....			1 13 6	
...	.....			1 13 6	
...	.....			1 13 6	
...	.....			1 13 6	
...	.....			1 13 6	
...	.....			0 13 3½	
...	.....			0 8 4½	
...	.....			0 8 4½	
...	.....			0 16 8½	
...	.....			1 13 6	

No. de référence.	No. du Terrier.	NOMS DES CENSITAIRES.	ÉTENDUE DE LA CONCESSION OU DU TERRAIN POSSÉDÉ — FRONT. Arpents.	Perches.	Pieds.	PROFONDEUR. Arpents.	Perches.	Pieds.	SUPERFICIE. Arpents.	Perches.	Pieds.	Emplacements ou Lots à bâtir, ou pour d'autres fins que pour des fins agricoles — VALEUR. £	s. d.	Montant de la Rente Constituée à être payée par le Censitaire. £	s. d.	Voyez référence au bas.
		Huitième Concession.—(Suite.)														
1507	154	John Jackson	2			28			56					1 1 3		
1508	154	Joseph Laurin	2			28			56					1 1 3		
1509	153	François Bonneville	2			28			56					1 1 3		
1510	153	Joseph Alexandre	2			28			56					1 1 3		
1511	152	François Latour	2			28			56					1 1 3		
1512	152	Michael Campbell	2			28			56					1 1 3		
1513	151	F. R. Morrier	3			28			84					1 11 10½		
1514	151	Louis Perron	1			28			28					0 10 7½		
1515	150	Edward Braithwaite	2			28			56					1 1 3		
1516	150	Jean Duteau	2			28			56					1 1 3		
1517	149	Pierre Duteau	4			28			112					2 2 6		
1518	148	James Turner	4			28			112					2 2 6		
1519	147	Edouard Rémillard	4			28			112					2 2 6		
1520	1	James Manning	4			10	5		42					0 16 0		
1521	1	Narcisse & Toust. Catudal	4			9	5		38					0 14 6		
1522	2	James Manning	4			10	5		42					0 16 0		
1523	2	Narcisse & Toust. Catudal	4			9	5		38					0 14 6		
1524	3	Représentants Louis Rémillard	2			10			20					0 7 7		
1525	3	James Manning	2			10			20					0 7 7		
1526	3	Joseph Laclapelle	2			10			20					0 7 7		
1527	3	George Robidoux	2			9	5		19					0 7 2½		
1528	3	Julie Larivière							50			25	0 0	0 0 2½		
1529	4	Henry E. Wilson	4			20			80					1 10 6		
1530	113	Veuve Ant. Monsiau	4			20			80					1 10 6		
1531	114	Evariste Tremblay	3			20			60					1 2 10		
1532	114	Do.	1			20			20					0 7 8		
1533	115	Do.	2			20			40					0 15 3		
1534	115	Simon Lavoie	2			20			40					0 15 3		
1535	116	Do.	4			20			80					1 10 6		
		Neuvième Concession.														
1536	50	Médard Smith	1			28			28					0 10 6½		
1537	50	Benjamin Smith	1			28			28					0 10 6½		
1538	51	Louis Béchard	2			28			56					1 1 1		
1539	51	Narcisse Béchard	2			28			56					1 1 1		
1540	52	Jules Beaudin	2			28			56					1 1 1		

No. de référence.	No. du Terrier.	NOMS DES CENSITAIRES.	ÉTENDUE DE LA CONCESSION OU DU TERRAIN POSSÉDÉ. FRONT. Arpents.	Perches.	Pieds.	PROFONDEUR. Arpents.	Perches.	Pieds.	SUPERFICIE. Arpents.	Perches.	Pieds.	Emplacements ou Lots à bâtir, ou pour d'autres fins que pour des fins agricoles. VALEUR. £ s. d.	Montant de la Rente Constituée à être payée par le Censitaire £ s. d.
		Neuvième Concession.— (Suite.)											
1541	52	Julienne Rémillard	2			28			56				1 1 1
1542	53	Joseph Brosseau	2			28			56				1 1 1
1543	54	Etienne Béchard	2			28			56				1 1 1
1544	54	Veuve Isaac Tremblay	2			25 22	8 6		48	40			0 18 2½
1545	55	Lambert Rémillard	2			22	5		45				0 17 1½
1546	55	Benjamin Smith	2			15	5		31				0 11 10½
1547	56	Veuve Wheeler Douglas	4			12	4		49	60			0 18 9
1548	57	Do.							64	60			1 4 9
1549	58	Henry Lyle	3			20	6		61	80			1 3 4½
1550	58	Laurent Régnault	3			20	6		61	80			1 3 4½
1551	59	Do.	2			21	5		43				0 16 4½
1552	59	Edouard Martineau	2			21	5		44				0 16 9
1553	59	Raymond Robert	2			22			44				0 16 9
1554	59	Richard Martineau	2			22			44				0 16 9
1555	82	Michael Lyons	4			20			80				1 10 6
1556	82	Alexander Graham	4			5			20				0 7 6
1557	82	Timothy Driscoll	4			5			20				0 7 6
1558	83	Alexander Graham	4			28			112				2 2 6
1559	84	J. Bte. Longtin	4			28			112				2 2 6
1560	85	Edward Braithwaite	4			28			112				2 2 6
1561	86	Do.	4			28			112				2 2 6
1562	87	Do.	4			28			112				2 2 6
1563	88	Patrick Smith	2			28			56				1 1 3
1564	88	Heuson Payne	2			28			56				1 1 3
1565	89	William Appleby	2			28			56				1 1 3
1566	89	Michael Brady	2			28			56				1 1 3
1567	90	James Coy	4			28			112				2 2 6
1568	91	Pierre Barrette	4			28			112				2 2 6
1569	92	Patrick Smith	2			28			56				1 1 3
1570	92	Toussaint Ouimet	2			28			56				1 1 3
1571	93	J. Bte. Berthiaume	1			28			28				0 10 7½
1572	93	Veuve Thibodeau	1			28			28				0 10 7½
1573	93	Toussaint Martin	2			28			56				1 1 3
1574	94	Joseph Faneuf	2			28			56				1 1 3
1575	94	Pierre Berthiaume	2			28			56				1 1 3

No. de référence	No. du Terrier.	NOMS DES CENSITAIRES.	ÉTENDUE DE LA CONCESSION OU DU TERRAIN POSSÉDÉ. FRONT. Arpents.	Perches.	Pieds.	PROFONDEUR. Arpents.	Perches.	Pieds.	SUPERFICIE. Arpents.	Perches.	Pieds.	Emplacements ou Lots à bâtir, ou pour d'autres fins que pour des fins agricoles. VALEUR. £ s. d.	Montant de la Rente Constituée à être payée par le Censitaire. £ s. d.	Voyez référence au bas.
		Neuvième Concession.— (Suite.)										£ s. d.	£ s. d.	
1576	95	Joseph Coupal	2			28			56				1 1 3	
1577	95	George Senécal	1			28			28				0 10 7½	
1578	95	Toussaint Ouimet	1			28			28				0 10 7½	
1579	96	Do.	2			28			56				1 1 3	
1580	96	Do.	1			8			8				0 3 0	
1581	96	Michel Blouin	1			20			20				0 7 7½	
1582	96	Pierre Berthiaume	1			28			28				0 10 7½	
1583	97	Do.		5		28			14				0 5 6	
1584	97	Joseph Giroux	1	5		28			42				0 15 11	
1585	97	Julien Cardinal	2			28			56				1 1 3	
1586	98	Elie Séguin	4			28			112				2 2 6	
1587	129	François Perron	4			28			112				2 2 6	
1588	130	Xavier Lefebvre	2			28			56				1 1 3	
1589	130	François Surrault	2			28			56				1 1 3	
1590	131	J. Bte. Paré	2			28			56				1 1 3	
1591	131	Didace Lamarre	2			28			56				1 1 3	
1592	132	Henri Oligny	2			12			24				0 9 1	
1593	132	Veuve Alexis Giroux	2			16			32				0 12 3	
1594	132	Louis Tétrault	1			28			28				0 10 7½	
1595	132	Médard Comeau	1			28			28				0 10 7½	
1596	133	Michel Rémillard	3			28			84				1 11 10½	
1597	133	Médard Lussier	1			28			28				0 10 7½	
1598	134	Do.	2			28			56				1 1 3	
1599	134	Julien Bourgeois	2			28			56				1 1 3	
1600	135	Magloire Charron	2			28			55	50			1 1 0	
1601	135	Luc Picard								50		25 0 0	0 0 2½	
1602	135	George Charron	2			28			56				1 1 1	
1603	135	Les Commissaires d'Ecoles de St. Cyprien								50			0 0 2½	
1604	136	Michel Senécal	2			28			56				1 1 3	
1605	136	Louis Lussier	2			28			56				1 1 3	
1606	137	Louis Desfaillette	2			28			56				1 1 3	
1607	137	Eustache Lefebvre	2			28			56				1 1 3	
1608	138	Louis Desfaillette	2	5		21	5		21				0 8 0	
1609	138	Médard Barrette	1	5					42				0 13 6	

No. de référence.	No. du Terrier.	NOMS DES CENSITAIRES.	ÉTENDUE DE LA CONCESSION OU DU TERRAIN POSSÉDÉ — FRONT. Arpents.	Perches.	Pieds.	PROFONDEUR. Arpents.	Perches.	Pieds.	SUPERFICIE. Arpents.	Perches.	Pieds.	Emplacements ou Lots à bâtir, ou pour d'autres fins que pour des fins agricoles. VALEUR. £ s. d.	Montant de la Rente Constituée à être payée par le Censitaire. £ s. d.	Votez ci-dessous
		Neuvième Concession.— (Suite.)												
1610	138	Anastase Charron							69				1 6 7	
1611	138	Louis Daunais							1				0 0 4½	
1612	139	François X. Gadoua	2			28			56				1 1 3	
1613	139	Alexis Bizaillon	2			28			56				1 1 3	
1614	140	Louis Lussier	2			28 / 18			46				0 17 7½	
1615	140	Eusèbe Robert	3			10 / 20			50				0 19 0	
1616	140	Pierre Guilbault	2			8			16				0 6 0	
1617	141	J. Bte. Tétrault	2			28 / 21			49				0 18 7	
1618	141	Veuve J. Hale	1			7			7				0 2 8	
1619	141	Médard Comeau	2			28			56				1 1 3	
1620	142	Luc Picard	1			28			28				0 10 7½	
1621	142	Narcisse Dupuis	3			28			84				1 11 10½	
1622	143	Médard Comeau	1			15			15				0 5 7½	
1623	143	François Sarrault	3			15			45				0 17 3	
1624	143	Michel Blouin	4			13			52				1 0 0	
1625	143	Jean Bte. Chenail	2			6			12	40			0 4 7½	
1626	143	Michel Blouin	2			6			12	40			0 4 7½	
1627	144	Edouard Chenail	2			14			28				0 10 7½	
1628	145	Richard Martineau	2			17			34				0 13 0	
1629	144	J. Bte. Chenail	2			19			38				0 16 6½	
1630	144	F. X. Lefebvre	2			20			40				0 15 1½	
1631	145	George Graham	2			17			34				0 13 0	
1632	145	William Graham	6			11			66				1 5 0	
1633	146	George Graham	4			17			68				1 5 9	
1634	146	William Graham	4			11			44				0 16 9	
1635	147	George Graham	4			17			68				1 5 9	
1636	147	William Graham	2			11			22				0 8 4½	
1637	147	George Graham	2			11			22				0 8 4½	
		Dixième Concession.												
1638	1	F. & B. Nye							42				0 15 11½	
1639	1	Robert Cookman							70				1 6 7	
1640	2	George Fyson	4			28			112				2 2 6	
1641	3	Richard Denison	4			28			112				2 2 6	

Nos. de réference s.	Nos. du Terrier.	NOMS DES CENSITAIRES.	ÉTENDUE DE LA CONCESSION OU DU TERRAIN POSSÉDÉ — FRONT: Arpents.	Perches.	Pieds.	PROFONDEUR: Arpents.	Perches.	Pieds.	SUPERFICIE: Arpents.	Perches.	Pieds.	Emplacements ou Lots à bâtir, ou pour d'autres fins que pour des fins agricoles. VALEUR. £ s. d.	Montant de la Rente Constituée à être payée par le Censitaire. £. s. d.	Voyez référence au lots.
		***Dixième Concession.*—(Suite.)**												
1642	4	John Bone	2			28			56				1 1 3	
1643	4	Thomas Cookman	2			28			56				1 1 3	
1644	5	Do.	1	5					41	45			0 15 9½	
1645	5	George Winterbottom							70				1 6 6½	
1646	6	George Winterbottom / Robert Philipps							61	11			1 3 2	
1647	7	Samuel Davis / James Summers							11	94			0 4 7½	
1648	10	Etienne Duquet	1			28			28				0 10 7½	
1649	10	J. Bte. Poirier	3			28			84				1 11 10½	
1650	11	George Hutchings	2			28			56				1 1 3	
1651	11	J. Bte. Grégoire	2			28			56				1 1 3	
1652	12	Do.	4						108	99			2 1 2	
1653	13	George Fyson							57	77			1 1 10½	
		Base St. Jacques, Côté Est.												
1654	1 & 2	Héritiers P. Brossard							5	25			0 1 1½	
1655	2	Veuve Antoine Mailloux							13				0 2 6	
1656	2	J. Bte. Perrier	1	5					11				0 2 1½	
1657	3	J. Bte. Blouin	2			8	8	13	17	75			0 3 4	
1658	3	Louis Martin	1			10	5		10	50			0 2 1	
1659	2	Les Commissaires d'Écoles de St. Jacques								50			0 0 1¾	
1660	4	Zacharie Bourdeau	3			12			36				0 6 7½	
1661	5	Louis Martin	3			12	5	11	37	75			0 6 11½	
1662	6	Joseph Martin	3			13	1	3	39	50			0 7 4½	
1663	7	Zacharie Bourdeau	3			13	7	9	41	50			0 7 11	
1664	8	Pierre Hébert	3			14	4	3	43				0 7 11	
1665	9	Léon Rouillé	3			14	9	3	45	75			0 9 1	
1666	10	Do.	1						9	50			0 1 8	
1667	10	Joseph Beaudin	2			15	5		31				0 5 9	
1668	10	Marcel Moïse	2			6			12				0 2 3	
1669	11	Do.							5				0 1 1	
1670	11	J. Bte. Milotte							4	25			0 0 10¾	
1671	11	Olivier Chasvillat							1				0 0 2½	
1672	11	Joseph Beaudin							20				0 3 9	
1673	11	La Fabrique de St. Jacques							11				0 2 0	

Nos. de référence.	No. du Terrier.	NOMS DES CENSITAIRES.	ÉTENDUE DE LA CONCESSION OU DU TERRAIN POSSÉDÉ — FRONT. Arpents	Perches	Pieds	PROFONDEUR. Arpents	Perches	Pieds	SUPERFICIE. Arpents	Perches	Pieds	Emplacements ou Lots à bâtir, ou pour d'autres fins que pour des fins agricoles. VALEUR. £ s. d.	Montant de la Rente Constituée à être payée par le Censitaire. £ s. d.
		Concession, Base St. Jacques, Côté Ouest.											
1674	1	J. Bte. Blouin								25			0 0 2½
1675	1	Zacharie Bourdeau								3			0 0 7
1676	2	Louis Martin	3			3			11				0 2 1½
1677	3	Joseph Martin	3			5	6	9	17				0 3 2
1678	4	Zacharie Bourdeau	1	5		6			11	50			0 2 1½
1679	4	Pierre Hebert	1	5		7			12				0 2 2½
1680	5	Do.	1	5		8			17				0 3 2½
1681	5	Joseph Martin	1	5		9	5		19				0 3 6½
1682	6	Représentants André Giroux							41				0 7 8½
1683	7	Moïse Martin	2			16	5		33				0 6 0½
1684	7	Veuve Langevin							7	50			0 1 3½
1685	7	Athanase Martin	1			16	5		16	50			0 3 1½
1686	8	Moïse Robert	1	5		15	5		22	75			0 4 3
1687	8	Louis Demers	1	5		2	5		5				0 0 11
1688	8	Moïse Martin	1	5		16	5		23	75			0 4 1½
1689	8	Représentants Veuve Oliver							6				0 1 1
1690	9	Médard Smith	1	5					40				0 7 3
1691	9	Narcisse Guertin	1	5					40				0 7 3
1692	10	Louis Perrier							40				0 7 3
1693	10	Do.							39	50			0 7 3
1694	10	J. Bte. Blouin								50		50 0 0	0 0 1½
1695	11	François Béchard							83				0 15 5
1696	11	Rémi Coupal							81	25			0 15 3½
1697	11	Bazile Demers								75		40 0 0	0 0 2½
1698	11	Marc Magault							1			15 0 0	0 0 2½
		Base du Ruisseau des Noyers.											
1699	14	Rémi Tétreau							6	50			0 1 2½
1700	14	Do.								50			0 0 1½
1701	15	Alfred Pinsonnault							23	50			0 4 4½
1702	16	Do.							42				0 7 8½
1703	17	Joseph Beaudin							41				0 7 6½
1704	17	Alfred Pinsonnault							24				0 4 5
1705	17	Do.							56				0 10 9½
1706	18	Etienne Bouchard							37				0 13 11

Pieds.	Emplacements ou Lots à bâtir, sur pour chacune des lots agricoles	Montant de la Rente Constituée à être payée pour le Cénsitaire
	VALEUR.	
	£ s. d.	£ s. d.
..	.....	0 0 2½
..	.....	0 0 7
..	.....	0 2 1½
..	.....	0 3 2
..	.....	0 2 4½
..	.....	0 2 2½
..	.....	0 3 2½
..	.....	0 3 6½
..	.....	0 7 8½
..	.....	0 6 0½
..	.....	0 1 3½
..	.....	0 3 1½
..	.....	0 4 3
..	.....	0 0 11
..	.....	0 4 1½
..	.....	0 1 1
..	.....	0 7 3
..	.....	0 7 3
..	.....	0 7 3
..	.....	0 7 3
..	50 0 0	0 0 1½
..	.....	0 15 5
..	.....	0 15 3½
..	40 0 0	0 0 2½
..	15 0 0	0 0 2½
..	.....	0 1 2½
..	.....	0 0 1½
..	.....	0 4 4½
..	.....	0 7 8½
..	.....	0 7 6½
..	.....	0 4 5
..	.....	0 10 2½
..	.....	0 13 11

No. de concession	No. du Tenant.	NOMS DES CENSITAIRES.	ÉTENDUE DE LA CONCESSION OU DU TERRAIN POSSÉDÉ — FRONT. Arpents.	Perches.	Pieds.	PROFONDEUR. Arpents.	Perches.	Pieds.	SUPERFICIE. Arpents.	Perches.	Pieds.	Emplacements ou Lots à bâtir, ou pour chacune des lots agricoles — VALEUR. £ s. d.	Montant de la Rente Constituée à être payée pour le Cénsitaire. £ s. d.	Notes explicatives au bas.
		Concession, Rue du Ruisseau des Noyers.—(Suite.)												
1707	18	Joseph Beaudin.....	.....			.....			37	.....		.....	0 13 11	
1708	19	Antoine Normandin.....	4	.....		30	.....		120	.....		.....	2 5 2½	
1709	Vuide.	Do.	.....			.....			15	.....		.....	0 5 7½	
1710	20	Jacob Normandin.....	2	.....		30	.....		60	.....		.....	1 2 7	
1711	20	Jean Emery Coderre.....	1	.....		30	.....		30	.....		.....	0 11 3½	
1712	20	Célestin Gadoua.....	.....			.....			19	50	...	.....	0 7 4	
1713	20	Louis Lussier, père.....	.....			.....			10	50	...	.....	0 4 0	
1714	20	Veuve J. Bte. Roy.....	.....			.....			.....	50	...	10 0 0	0 0 2½	
1715	21	Médard Smith.....	2	.....		30	.....		60	.....		.....	1 2 7	
1716	21	Julien Girard.....	2	.....		30	.....		60	.....		.....	1 2 7	
1717	22	Joseph Surprenant.....	4	.....		30	.....		120	.....		.....	2 5 2	
1718	22	Narcisse Gadoua.....	.....			.....			1	.....		10 0 0	0 0 1½	
1719	23	Etienne Bouchard.....	2	.....		30	.....		60	.....		.....	1 2 7	
1720	23	Julien Girard.....	2	.....		30	.....		60	.....		.....	1 2 7	
1721	24	J. Bte. Perrier.....	2	.....		30	.....		60	.....		.....	1 2 7	
1722	24	Joseph Beaudin.....	2	.....		30	.....		60	.....		.....	1 2 7	
1723	25	Do.	1	.....		30	.....		30	.....		.....	0 11 3½	
1724	25	François Béchard.....	3	.....		30	.....		90	.....		.....	1 13 10½	
1725	26	J. Bte. Beaudin.....	2	.....		30	.....		60	.....		.....	1 2 7	
1726	26	Antoine Trottier.....	2	.....		30	.....		60	.....		.....	1 2 7	
1727	27	Do.	2	.....		20	.....		40	.....		.....	0 15 1	
1728	27	Joseph Demers.....	.....			.....			80	.....		.....	1 10 1	
1729	28	J. Bte. Beaudin.....	2	.....		30	.....		60	.....		.....	1 2 7	
1730	28	Casimir Brosseau.....	2	.....		30	.....		60	.....		.....	1 2 7	
1731	29	David Guichon.....	2	.....		30	.....		60	.....		.....	1 2 7	
1732	29	Veuve Toussaint Giroux.....	.....			.....			1	50	...	.....	0 0 6½	
1733	29	Joseph Béchard.....	2	.....		30	.....		60	.....		.....	1 2 7	
1734	30	Veuve Louis Poissant.....	2	.....		30	.....		60	.....		.....	1 2 7	
1735	30	J. Bte. Beaudin.....	2	.....		30	.....		60	.....		.....	1 2 7	
1736	31	Bazile Hébert.....	2	.....		30	.....		60	.....		.....	1 2 7	
1737	31	Joseph Beaudin.....	2	.....		30	.....		60	.....		.....	1 2 7	
1738	32	Do.	2	.....		30	.....		59	50	...	.....	1 2 4½	
1739	32	James Pritchard.....	.....			.....			.....	50	...	25 0 0	0 0 2½	
1740	32	Albert Deneau.....	2	.....		30	.....		60	.....		.....	1 2 7	
1741	33	Michel Deneau..	4	...	{ 30 / 26 }		...		111	50	...	.....	2 1 1½	
1742	33	J. Bte. Fillion.....	2	.....		4	.....		8	.....		.....	0 3 0	

No. de référence	No. du Terrier	NOMS DES CENSITAIRES.	ÉTENDUE DE LA CONCESSION OU DU TERRAIN POSSÉDÉ — FRONT. Arpents	Perches	Pieds.	PROFONDEUR. Arpents	Perches	Pieds.	SUPERFICIE. Arpents	Perches	Pieds.	Emplacements ou Lots à bâtir, ou pour d'autres fins que pour des fins agricoles. VALEUR. £ s. d.	Montant de la Rente Constituée à être payée par le Censitaire. £ s. d.
		Concession, Base du Ruisseau des Noyers.—(Suite.)											
1743	33	Charles Hébert								25		15 0 0	0 0 1½
1744	34	Julien Bizaillon	4			24	5		98				1 15 8½
1745	35	Jules Beaudin	2			24			48				0 17 4
1746	35	Joseph Demers	2			24			48				0 18 1
1747	36	Jules Beaudin	2			20	5		41				0 15 5½
1748	36	Lambert Pinsonnault	2			23			46				0 17 0
1749	37	Jules Beaudin	2			23	6		47	20			0 17 9
1750	37	Edouard Bourgeois	2			24			48				0 18 1
1751	38	J. Bte. Perrier	4			28			112				2 2 2
1752	39	Do.	2			28			56				1 1 1
1753	39	Do.	2			28			56				1 1 1
1754	40	Benjamin Hébert	2			28			56				1 1 1
1755	40	Simon Hébert	2			28			56				1 1 1
1756	41	J. Bte. Longtin	2			28			56				1 1 1
1757	41	André Fradette	2			28			56				1 1 1
1758	42	Pierre Gamache	2			28			56				1 1 1
1759	43	Louis Gamache	2			28			56				1 1 1
1760	44	Do.	2			28			56				1 1 1
1761	45	Joseph Longtin	2			28			56				1 1 1
1762	45	Antoine Daigneau	2			28			56				1 1 1
1763	46	François Duranleau	2			28			56				1 1 1
1764	47	Do.	2			28			56				1 1 1
1765	48	Do.			5	28			14				0 5 4½
1766	48	J. Bte. Longtin							19	50			0 7 2
1767	48	Laurent Adam							22	50			0 8 5½
1768	48	Do.	2			28			56				1 1 1
1769	49	Antoine Daigneau	2			28			56				1 1 1
1770	49	Julien Bourdeau	1			28			28				0 10 6½
1771	49	Isidore Turgeon	1			28			28				0 10 6½
1772	50	Benjamin Smith	1			28			28				0 10 6½
1773	50	J. Bte. Godin *et al*	1			28			28				0 10 6½

Empierrements ou Lots à bâtir, ou pour d'autres fins que pour des fins agricoles. VALEUR.			Montant de la Rente Constituée à être payée par le Censitaire.		
£	s.	d.	£	s.	d.
..	15	0	0	0	1
..	.....		1	15	8
..	.....		0	17	1
..	.....		0	18	1
..	.....		0	15	5½
..	.....		0	17	0
..	.....		0	17	9
..	.....		0	18	1
..	.....		2	2	2
..	.....		1	1	1
..	.....		1	1	1
..	.....		1	1	1
..	.....		1	1	1
..	.....		1	1	1
..	.....		1	1	1
..	.....		1	1	1
..	.....		1	1	1
..	.....		1	1	1
..	.....		1	1	1
..	.....		1	1	1
..	.....		1	1	1
..	.....		1	1	1
..	.....		0	5	4½
..	.....		0	7	2
..	.....		0	8	5½
..	.....		1	1	1
..	.....		1	1	1
..	.....		0	10	6½
..	.....		0	10	6½
..	.....		0	10	6½
..	.....		0	10	6½

No de la carte	No du Terrier.	NOMS DES CENSITAIRES.	ETENDUE DE LA CONCESSION OU DU TERRAIN POSSÉDÉ. FRONT. Arpents.	Perches.	Pieds.	PROFONDEUR Arpents.	Perches.	Pieds.	SUPERFICIE. Arpents.	Perches.	Pieds.	Empierrements ou Lots à bâtir, ou pour d'autres fins que pour des fins agricoles. VALEUR. £	s.	d.	Montant de la Rente Constituée à être payée par le Censitaire. £	s.	d.	Voyez réclamation au bas.
		Concession Lakefield.																
1774	"	Dame Amelia M. Bowman, veuve Wm. P. Christie							2000			.....			0	0	6	
1775	"	La Compagnie du Chemin à Lisses du Champlain et du St. Laurent, pour la première et la seconde Concessions et la Concession Labrèque							30	12		.....			0	11	5	
		Village de Saint Jacques, Base du Ruisseau.																
1776	1	Calixte Roy							1			25	0	0	0	0	4½	
1777	2	Rémi Roy								50		12	0	0	0	0	2½	
1778	3	Do.								50		4	0	0	0	0	2½	
1779	4	Isaac Caillé dit Bisconnet								50		4	0	0	0	0	2½	
1780	5	Joseph Coderre								50		20	0	0	0	0	2½	
1781	6	Do.								50		10	0	0	0	0	2½	
1782	7	Moïse Béchard								50		6	0	0	0	0	2½	
1783	8	Do.								50		6	0	0	0	0	2½	
1784	9	Simon Hébert								50		10	0	0	0	0	2½	
1785	10	Do.								50		150	0	0	0	0	2½	
1786	11	Pierre Pinsonnault								50		20	0	0	0	0	2½	
1787	12	Jos. Olivier Poirier								50		25	0	0	0	0	2½	
1788	13	J. Bte. Blouin								50		120	0	0	0	0	2½	
1789	14	Do.								50		15	0	0	0	0	2½	
1790	15	Do.								50		15	0	0	0	0	2½	
1791	16	Antoine Normandin, père								50		40	0	0	0	0	2½	
1792	17	Abraham Falcon, fils								50		20	0	0	0	0	2½	
1793	18	Zéphirin Dussault								50		20	0	0	0	0	2½	
1794	19	Louis Lussier, père								50		18	0	0	0	0	2½	
1795	20	Révérend Jos. Morin							1			15	0	0	0	0	4½	
1796	21	Do.							1			15	0	0	0	0	4½	
1797	22	Pierre Sauret dit Larose							1			25	0	0	0	0	4½	
1798	23	Louis Guérin							1			15	0	0	9	0	4½	
1799	24	Jacques Ouimet							1			15	0	0	0	0	4½	
1800	25	Joseph Beaudin							1			7	10	0	0	0	4½	
1801	26	Do.							1			7	10	0	0	0	4½	

No. de référence.	No. du Terrier.	NOMS DES CENSITAIRES.	ÉTENDUE DE LA CONCESSION OU DU TERRAIN POSSÉDÉ. FRONT. Arpents.	Perches.	Pieds.	PROFONDEUR. Arpents.	Perches.	Pieds.	SUPERFICIE. Arpents.	Perches.	Pieds.	Emplacements ou Lots à bâtir, ou pour d'autres fins que pour des fins agricoles. VALEUR. £ s. d.	Montant de la Rente Constituée à être payée par le Censitaire. £ s. d.
		Village de Saint Jacques. Rue Flavie, Côté Sud.											
1802	1	Louis Smith							50			4 10 0	0 0 2½
1803	2	Do.							50			4 10 0	0 0 2½
1804	3	Louis Varin							50			10 0 0	0 0 2½
1805	4	Do.							50			4 10 0	0 0 2½
1806	5	Magloire Lavoie							50			5 0 0	0 0 2½
1807	6	Do.							50			15 0 0	0 0 2½
1808	7	George Turston							50			6 0 0	0 0 2½
1809	8	L. McDonell							50			250 0 0	0 0 2½
1810	9	Do.							50			.....	0 0 2½
1811	10	Do.							50			30 0 0	0 0 2½
1812	11	Do.							50			7 0 0	0 0 2½
1813	12	Do.							50			7 0 0	0 0 2½
1814	13	J. Bte. Blouin							50			10 0 0	0 0 2½
1815	14	Do.							50			10 0 0	0 0 2½
1816	15	Antoine Normandin							50			7 10 0	0 0 2½
1817	16	Abraham Falcon, père							25			15 0 0	0 0 1¼
1818	16	Les Commissaires d'Ecoles de St. Jacques							25			.....	0 0 1¼
1819	17	Bazile Hébert							50			15 0 0	0 0 2½
1820	18	Louis Lussier, père							50			7 10 0	0 0 2½
		Rue Flavie, Côté Nord.											
1821	1	Rémi Roy							50			5 0 0	0 0 2½
1822	2	Do.							50			5 0 0	0 0 2½
1823	3	J. Bte. Létourneau							75			25 0 0	0 0 3¾
1824	4	J. Bte. Blouin							25			2 0 0	0 0 1¼
1825	5	Do.							50			4 0 0	0 0 2½
1826	6	Do.							50			4 0 0	0 0 2½
1827	7	Do.							50			4 0 0	0 0 2½
1828	8	Do.							50			4 0 0	0 0 2½
1829	9	Do.							50			4 0 0	0 0 2½
1830	10	Do.							50			4 0 0	0 0 2½
1831	11	Do.							50			4 0 0	0 0 2½
1832	12	La Fabrique St. Jacques							50			.....	0 0 2½

No. de référence.	No. du Terrier.	NOMS DES CENSITAIRES.	ÉTENDUE DE LA CONCESSION OU DU TERRAIN POSSÉDÉ. FRONT. Arpents.	Perches.	Pieds.	PROFONDEUR. Arpents.	Perches.	Pieds.	SUPERFICIE. Arpents.	Perches.	Pieds.	Emplacements ou Lots à bâtir, ou pour d'autres fins que pour des fins agricoles. VALEUR. £ s. d.	Montant de la Rente Constituée à être payée par le Censitaire. £ s. d.	Voyez référence au bas.
		Village de Saint Jacques. Base St. Jacques.												
1833	1	Louis Smith								50		4 10 0	0 0 2½	
1834	1	Do.								50		4 10 0	0 0 2½	
1835	2	Do.								50		10 0 0	0 0 2½	
1836	3	Jérémie Laroche								50		10 0 0	0 0 2½	
1837	4	Rémi Roy								50		4 10 0	0 0 2½	
1838	5	Do.								50		4 10 0	0 0 2½	
1839	6	Do.								50		4 10 0	0 0 2½	
		Base du Ruisseau des Noyers, Continuation.												
1840	"	Jean Bte. Binet								50		18 0 0	0 0 2½	
1841	"	Médard Ouimet								25		7 10 0	0 0 1½	
1842	"	Veuve Moquin							1			25 0 0	0 0 4½	
1843	"	Marcel Moyse							1	75		20 0 0	0 0 8	
									256	70	207	£15697 5 0	£1269 4 10	

PROVINCE DU CANADA, } BAS CANADA. }

Je soussigné, HENRY JUDAH, un des Commissaires en vertu de l'Acte Seigneurial de 1854, certifie avoir fait, conformément à la loi, le présent Cadastre de la Seigneurie de DeLéry. Et maintenant, en procédant à clore, comme je clos finalement par les présentes, le dit Cadastre, je fixe la valeur totale des divers droits et biens lucratifs de la dite Seigneurie aux sommes suivantes, viz :

	$	cts.
1o. Valeur des cens et rentes	81616	50
2o. Valeur des lods et ventes :		
Pour la classe des fonds agricoles	36498	33
Pour la classe des emplacements	3426	68
	$124540	91

Les Seigneurs n'ont droit à aucune autre indemnité, et il n'y a aucuns autres droits ni biens lucratifs à estimer dans cette dite Seigneurie, outre ceux qui apparaissent et qui sont énumérés ci-dessus.

De sorte que la valeur totale de la dite Seigneurie se trouve être de la somme de cent vingt-quatre mille cinq cent quarante dollars et quatre-vingt-onze centins, à laquelle somme je la fixe.

Daté à Napierville, le 18 Avril, 1857.

HENRY JUDAH,

Commissaire.

PROVINCE DU CANADA,
BAS CANADA.

Je, soussigné, HENRY JUDAH, un des commissaires en vertu de l'Acte Seigneurial Refondu, ai fait, en triplicata et conformément à la loi, le présent cadastre abrégé de la seigneurie de Deléry.

Les rentes constituées, payables aux seigneuresses de cette seigneurie, par les censitaires d'icelle, et la valeur des droits casuels, pour l'abolition desquels une indemnité est accordée, par le gouvernement de cette Province, aux dites seigneuresses, pour le rachat du droit de lods et ventes, sont celles qui apparaissent au présent cadastre.

De plus les droits de la couronne, dans cette seigneurie, consistent dans le droit de quint, lequel droit de quint est computé en formant une année commune sur le quint accru dans le Bas Canada, pendant les vingt-cinq années immédiatement antérieures à la passation de l'acte seigneurial de 1854, et réparti sur la dite seigneurie, en vertu des dispositions du dit acte, et se monte à une somme annuelle de quatre-vingt-treize p'astres et quarante centins..... $93 40

Et en foi de tout ce que dessus j'ai signé.

Montréal, 24 Janvier, 1861.

Commissaire sous l'Acte Seigneurial Refondu.

QUÉBEC:

Imprimé par STEWART DERBISHIRE et GEORGE DESBARATS, Imprimeur de Sa Très-Excellente Majesté la Reine.

1861.

E DELÉRY.

e Seigneurial Refondu, ai fait
eurie de Deléry.

ie, par les censitaires d'icelle,
accordée, par le gouvernement
ventes, sont celles qui appa-

ans le droit de quint, lequel
ceru dans le Bas Canada, pen-
acte seigneurial de 1854, et ré-
nonte à une somme annuelle
..... $93 40

, 24 Janvier, 1861.

l'Acte Seigneurial Refondu.

es-Excellente Majesté la Reine.

No. 46.

CANADA. B.C.

Procédés sous l'Acte Seigneurial de 1854 et ses amendements.

CADASTRE ABRÉGÉ

DE LA

SEIGNEURIE DEBARTZCH,

POSSÉDÉE PAR DAME JOSEPHTE ELMIRE DEBARTZCH, ÉPOUSE DE L'HONORABLE L. T. DRUMMOND.

Fait le 24 Janvier, 1861, par HENRY JUDAH, Ecuyer, Commissaire.



No. de reference.	No. du Terrier.	NOMS DES CENSITAIRES.	ÉTENDUE DE LA CONCESSION OU DU TERRAIN POSSÉDÉ. FRONT. Arpents.	Perches	Pieds.	PROFONDEUR. Arpents.	Perches	Pieds.	SUPERFICIE. Arpents.	Perches.	Pieds.	Emplacements ou Lots à bâtir, ou pour d'autres fins que pour des fins agricoles. VALEUR. £ s. d.	Montant de la Rente Constituée à etre payée par le Censitaire. £ s. d.	Voyez référence au bas.
		Concession Nord de la Rivière Yamaska, Paroisse de St. Césaire.												
1	1	Jean Bte. Jodoin	3	9		35			105				0 18 0	
2	1 A	François Jarret	1			4	5		4	50			0 0 11¼	
3	2	Mathieu Fréjeau	2			25			50				0 9 0	
4	2 A	Jean Bte. Jodoin	2			5			10				0 1 10	
5	3	Do.	2			30			60				0 14 5	
6	4	Laurent Gendreau	2			30			60				0 10 10	
7	5	Jean Normand	2			30			60				0 17 3½	
8	6	François Martel	2			30			60				0 10 10	
9	7	Flavien Bouthillier	2			30			60				0 10 10	
10	8	François Faneuf	2			30			60				0 10 10	
11	9	Hyacinthe Roy	1	5		30			45				0 8 10	
12	10	Do.	1	5		30			45				0 8 9½	
13	11	Jean Normandin	1			30			30				0 5 5	
14	11 A	Antoine Gaulin	1			30			30				0 5 5	
15	12	Do.	2			30			60				0 10 10	
16	13	Do.	1			30			30				0 5 5	
17	13 A	Do.	1			30			30				0 5 5	
18	14	Flavien Bouthillier	2			30			60				0 10 10	
19	15	Narcisse Dequoi	2			30			60				0 10 10	
20	16	Paschal Aubertin	2			30			60				0 10 10	
21	17	François Allard	3			30			90				0 16 2½	
22	18	François Faneuf	2	8	9	30			85	50			0 15 3¾	
23	19	Celestin Girard	2			30			60				0 10 10	
24	20	Augustin Goddu	2			30			60				0 10 10	
25	21	Augustin Tétreau	2			30			60				0 10 10	
26	22	Augustin Roy	3			30			90				0 16 2½	
27	23	Clement Vadnais	3			30			90				0 16 2½	
28	24	Augustin Roy	1	5		30			45				0 8 1¼	
29	25	Alfred Sicotte	1	5		30			45				0 8 1¼	
30	26	Edouard Girard	1	5		30			45				0 8 1¼	
31	27	Eusèbe Girard	1	5		30			45				0 8 1¼	
32	28	Alfred Sicotte	2			30			60				0 10 10	
33	29	Pierre Roireau	2			30			60				0 10 10	
34	30	Jean Bte. Laliberté	1	5		30			45				0 6 10¾	
35	31	Alexis Hade	2			30			60				0 10 10	

No. de référence.	No. du Terrier.	NOMS DES CENSITAIRES.	ÉTENDUE DE LA CONCESSION OU DU TERRAIN POSSÉDÉ. FRONT. Arpents.	Perches.	Pieds.	PROFONDEUR. Arpents.	Perches.	Pieds.	SUPERFICIE. Arpents.	Perches.	Pieds.	Emplacements ou Lots à bâtir, ou pour d'autres fins que pour des fins agricoles, VALEUR. £ s. d.	Montant de la Rente Constituée à être payée par le Censitaire. £ s. d.	Voyez référence au bas.
		Concession Nord de la Rivière Yamaska, paroisse de St. Césaire.—(Suite.												
36	32	Nicolas Brouillet	2			30			60				0 10 10	
37	33	Etienne Gregoire	3			30			90				0 16 2½	
38	34	Etienne Jarret	3			30			90				0 14 10½	
39	35	Louis Dubreuil	3			30			90				0 16 2½	
40	36	Clément Vadnais	2			30			60				0 10 10	
41	37	Romuald Guertin	2			30			60				0 10 10	
42	38	Jean Lapointe	2			30			60				0 10 10	
43	39	Antoine Nadeau	2	2		30			66				0 11 10½	
44	40	Alexandre Dufresne	4			30			120				1 1 7½	
45	41	Do.	3			30			90				0 16 2½	
46	42	Joseph Tétreau	3			30			90				0 16 2½	
47	43	Jacques Renaud	2			30			60				0 10 10	
48	44	Jacques Desautels	2			30			59				0 10 5½	
49	44	Antoine Renaud							1			25 0 0	0 0 5	
50	45	Jean Lapointe	2			30			60				0 10 10	
51	46	Pierre St. Onge	1	5		30			45				0 8 1¼	
52	47	Pierre Tétreau	1	5		30			41				0 7 10½	
53	47 A	Jacques Paradis							¾			12 10 0	0 0 3	
54	48	Jean Bte. Duclos	3			30			90				0 16 2½	
55	49	Jean Bte. St. Onge	2			30			60				0 10 10	
56	49 A	Flavien Benoit	2			30			60				0 10 10	
57	50	Joseph Fournier	2	2	12	30			68				0 12 4¾	
58	51	Antoine Létourneau	1			10			10				0 1 10	
59	52	Flavien Bouthillier	2	8		30			83				0 14 9¾	
60	53	Elie Beaudry	2			30			60				0 10 10	
61	54	G. & H. Plamondon	2	4	13½	30			74	25			0 13 4½	
62	55	Jean Bte. St. Onge	2			30			60				0 10 10	
63	56	Joseph Préfontaine	3			30			90				0 16 2½	
64	57	William Carden	3			30			90				0 16 2½	
65	58	Frédéric Tessier	3			20			60				0 13 7	
		Concession du Rang Double de St. Césaire.												
66	57	Ursule Dupaul							½			50 0 0	0 0 4	
67	58	Jean Bte. Choinière							½			50 0 0	0 0 4	

No. de reference.	No. du Terrier.	NOMS DES CENSITAIRES.	ÉTENDUE DE LA CONCESSION OU DU TERRAIN POSSÉDÉ — FRONT. Arpents	Perches	Pieds.	PROFONDEUR. Arpents	Perches	Pieds.	SUPERFICIE. Arpents	Perches	Pieds.	Emplacements ou Lots à bâtir, ou pour d'autres fins que pour des fins agricoles. — VALEUR. £ s. d.	Montant de la Rente Constituée à être payée par le Censitaire. £ s. d.	Voyez référence au bas.
		Concession du Rang Double de St. Césaire.—(Suite.)												
68	59	Abraham Choinière	1			1			1				0 0 2½	
69	60	Do.	1			2			2	30			0 0 6	
70	61	Augustin Blais	1			2	5		2	50			0 0 5½	
71	62	Flavien Pétrimoulx	1			2			2	8			0 0 6¼	
72	63	Marc Leblanc	3			7 / 3	3 / 3	9 /	15	97	162		0 2 10	
73	64	Alexis Baulac	3						31				0 5 7½	
74	65	Ferdinand Caudal	2			16			32				0 6 0½	
75	65 A	Dominique Levesque	2			15			30				0 5 6½	
76	66	Maurice Huot	2			20			40				0 7 3	
77	67	Abraham Choinière	1	2	/	20 / 21			21	60			0 4 4½	
78	68	Marc Leblanc	2			23			46				0 8 1¾	
79	69	Urbain Laprise	2			30			60				0 10 10	
80	70	François X. Mettez	2			30			60				0 10 10	
81	71	Abraham Choinière	2			30			60				0 10 10	
82	72	Amable Dubreuil	2			30			60				0 10 10	
83	73	Michel Fréjeau	2			30			60				0 10 10	
84	74	Amable Dubreuil	2			30			60				0 10 10	
85	75	Jean L. Jarret	2	2	9	30			67	50			0 12 2½	
86	76	François Paquet	2	2	9	30			67	50			0 12 2½	
87	77	Abraham Lafontaine	2	2	9	30			67	50			0 12 2½	
88	78	Jean Bte. Fréjeau	2	2	9	30	2	9	68	50			0 12 5¼	
89	79	Antoine Charron	3			30			90				0 16 2½	
90	[illegible]	Clovis Noiseux	2			30			60				0 10 10	
91	80 A	Charles Deloges	1			30			30				0 5 6½	
92	81	Magloire Dame	3			30			90				0 16 4½	
93	81 A	Jean Bte. Charron			5	12			6				0 1 1¼	
94	82	Pierre Deragon	3			30			90				0 16 2½	
95	83	François Routest	2			19			38				0 6 10	
96	83	Charles Vadnais	2			11			22				0 4 0	
97	84	Célestin Vadnais	2			30			60				0 10 10	
98	85	Charles Gaboury	2			29	5		59				0 10 10	
99	85 A	Do.							1			50 0 0	0 0 4¼	
100	86	Thomas Brown	3			30			90				0 15 0	
101	87	Nathaniel G. Chadey	2	8		30			84				0 15 1	

No. de référence.	No. du Terrier	NOMS DES CENSITAIRES.	ETENDUE DE LA CONCESSION OU DU TERRAIN POSSÉDÉ. FRONT. Arpents.	Perches.	Pieds.	PROFONDEUR. Arpents.	Perches.	Pieds.	SUPERFICIE. Arpents.	Perches.	Pieds.	Emplacements ou Lots à bâtir, ou pour d'autres fins que pour des fins agricoles. VALEUR. £ s. d.	Montant de la Rente Constituée à être payé par le Censitaire. £ s. d.	Vide
		Concession du Rang Double de St. Cesaire.—(Suite.)												
102	88	Joseph Fréjeau	1	2		30	5		36	52			0 6 6½	
103	89	Do.	1	5		8			12				0 2 2½	
104	90	Louis Routest	3			22			66				0 11 11¼	
105	90	A. Cardinal	1	5		8			12				0 2 2¼	
106	91	John Carden	3			30			90				0 16 2½	
107	92	Michel Fréjeau	3			30			90				0 16 2½	
108	93	Silas Batcheldor	3			30			90				0 16 2½	
109	94	Daniel Batcheldor	3			30			90				0 16 2½	
110	95	Robert Standish	3			30			90				0 16 2½	
111	96	Francis Standish	3			30			90				0 16 2½	
112	97	John Standish	3			30			90				0 16 2½	
113	98	Silas Batcheldor	3			20			60				0 11 5	
114	98	Episcopal Church	1			2						100 0 0		
115	99	John Standish	3			20			60				0 10 10	
116	100	Do.	2	3		20			46				0 8 3¼	
117	101	Do.	3	7		22			81	40			0 14 8½	
118	102	Do.	1	5		18			27				0 4 10½	
119	103	Do.	1	5		18			27				0 10 0	
120	103	Do.	2			26	5		53				0 18 10¼	
121	103	Jean M. Paquet	1	5		6			9				0 1 7¼	
122	104	John Downing	3			10	5		32				0 5 9¼	
123	104	Silas Batcheldor	1						1	56			0 0 4¼	
124	105	Jean Bte. Tetreau	2			19	64		39	38			0 7 3	
125	105	George Harris	2			6			12				0 2 2¼	
126	105	Charles Pinsonneau	1			17			17				0 3 10	
127	105	Louis Ostigny	2			8			16				0 3 6¼	
128	105	Enoch Dickey	2			8	2	9	16	5			0 3 8½	
129	105	Denis Fontaine	1	2	9	12			12	30			0 2 11	
130	105	Hypolite Messier	1			17	8		17	28			0 4 1½	
131	105	Pierre Rainville	1			15			15				0 3 5	
132	105	Jean Bte. Alin	1			15			15				0 3 5	
133	105	Louis Ayer	2			12	5		25				0 5 0	
134	105	Vincent Bail	2			15			30				0 5 5¼	
135	106	Antoine Poirier							125				2 7 7	
136	106	John Standish	4			20			80				0 14 5	

Pieds	Emplacements ou Lots à bâtir, ou pour d'autres fins que pour des fins agricoles. VALEUR. £ s. d.	Montant de la Rente Constituée à être payée par le Censitaire. £ s. d.	Voyez référence au titre.
...	.....	0 6 6½	
...	.....	0 2 2½	
...	.....	0 11 11¾	
...	.....	0 2 2¾	
...	.....	0 16 2½	
...	.....	0 16 2½	
...	.....	0 16 2½	
...	.....	0 16 2½	
...	.....	0 16 2½	
...	.....	0 16 2½	
...	.....	0 14 5	
...	100 0 0	.....	
...	.....	0 10 10	
...	.....	0 8 3½	
...	.....	0 14 8½	
...	.....	0 4 10½	
...	.....	0 10 0	
...	.....	0 18 10¼	
...	.....	0 1 7¼	
...	.....	0 5 9¾	
...	.....	0 0 1¼	
...	.....	0 7 3	
...	.....	0 2 2¼	
...	.....	0 3 10	
...	.....	0 3 6¼	
...	.....	0 3 8½	
...	.....	0 2 11	
...	.....	0 4 1½	
...	.....	0 3 5	
...	.....	0 3 5	
...	.....	0 5 0	
...	.....	0 5 5½	
...	.....	2 7 7	
.	.....	0 14 5	

No. de référence.	No. du Terrier.	NOMS DES CENSITAIRES	ÉTENDUE DE LA CONCESSION OU DU TERRAIN POSSÉDÉ. FRONT. Arpents	Perches	Pieds.	PROFONDEUR. Arpents	Perches	Pieds.	SUPERFICIE. Arpents	Perches	Pieds.	Emplacements ou Lots à bâtir, ou pour d'autres fins que pour des fins agricoles. VALEUR. £ s. d.	Montant de la Rente Constituée à être payée par le Censitaire. £ s. d.	Voyez référence au titre.
		Concession du Cordon.												
137	15	Misaël Blanchard	1 / 1	5 / 5		20 / 28	5 / 5		73	50		.....	0 13 2½	
138	15	Mathias Meunier	1	5		8			12			.....	0 2 2¼	
139	16	Agapit Auger	3			15			45			.....	0 8 1¾	
140	16	Jacques Blanchard	2			11	5		23			.....	0 4 3	
141	16	Louis Dubreuil							12	50		.....	0 2 3½	
142	16	Pierre L'Homme							8			.....	0 1 6	
143	16	David Guertin	3			28	5		57			.....	0 17 5	
144	16	J. A. Béique	1			15			15			.....	0 2 9¼	
145	16	Messire Huot							15			.....	0 2 9¼	
146	16	Joseph Lemonde	1			11	2		11	20		.....	0 1 11¼	
147	16	Enoch Dickey							30			.....	0 5 5	
148	16	Alexis L'Homme							9			.....	0 1 7¾	
149	17	—— Archambault	1	5		4			6			.....	0 1 1¼	
150	17	Gabriel Sansouci	1	5		10	5		15	75		.....	0 2 10¾	
151	17	François Hamel	1	5		14	5		21	75		.....	0 3 11¾	
152	17	L. Didace Nadeau	3			8			24			.....	0 4 4	
153	17	Louis Hébert				11			11			.....	0 2 0¼	
154	17	Antoine Hamel	1			6			6			.....	0 1 1¼	
155	17	Jean Bte. Alix							6			.....	0 1 1¼	
156	17	Narcisse Massé	2			4			8			.....	0 1 5½	
157	18	Louis Poirier	3			3			9			.....	0 1 7¾	
158	18	Edouard Poirier	3			4			12			.....	0 2 2¼	
159	18	François Robert	3			3			9			.....	0 1 7¾	
160	18	Jean Bte. Poirier, fils	2			16	5		33			.....	0 5 11½	
161	19	Moise Desnoyers	1			1	5		1	50		.....	0 0 3¾	
162	19	William Balleray	1			15			15			.....	0 2 8¾	
163	19	Timothé Giard	2			2	5		5			.....	0 0 11¼	
164	19	Joseph Robert	2			4	5		9			.....	0 1 7¾	
165	19	Charles Forand	2			8			16			.....	0 2 10¾	
166	19	Jean Bte. Moquin	2			5	5		11			.....	0 2 0	
167	19	Séraphin Robert	2			2	5		5			.....	0 0 11¼	
168	19	Louis Vigeant	2			8			16			.....	0 2 10¾	
169	20	Joseph Robert	4			12			48			.....	0 8 7½	
170	20	Antoine Lajeunesse	2			7			14			.....	0 2 6½	
171	20	J. Gagné	2			7			1[illegible]			.....	0 2 6½	
172	21	Abraham Hamel	1			5			5			.....	0 0 11¼	

No. de référence.	No. du Terrier.	NOMS DES CENSITAIRES.	ÉTENDUE DE LA CONCESSION OU DU TERRAIN POSSÉDÉ. FRONT. Arpents	Perches	Pieds.	PROFONDEUR. Arpents	Perches	Pieds.	SUPERFICIE. Arpents	Perches	Pieds.	Emplacements ou Lots à bâtir, ou pour d'autres fins que pour des fins agricoles. VALEUR. £ s. d.	Montant de la Rente Constituée à être payée par le Censitaire £ s. d.
		Concession du Cordon—(Suite.											
173	21	Louis Hébert	1	5		5			7	50		.....	0 1 4½
174	21	Antoine Hamel	1	5		5			7	50		.....	0 1 4½
175	21	Toussaint Robert	2			9	5		19			.....	0 3 5¾
176	21	—— Mazurette	2			7	5		15			.....	0 2 8½
177	21	Marcelin Fréjeau	2			8			16			.....	0 2 10½
178	22	P. Robert	2			10			20			.....	0 3 7½
179	22	Edouard Robert	2			9			18			.....	0 3 3
180	23	Gabriel Sansoucis	1			10			10			.....	0 1 10
181	23	François Hamel, père	1			10			10			.....	0 1 10
182	23	Aug. Pelletier	2			9			18			.....	0 3 3
183	24	Antoine Vincent	2			9	5		19			.....	0 3 5¾
184	24	P. N. Auger	2			10			20			.....	0 3 7½
185	25	A. Huot	3			9	5		28	50		.....	0 4 2
186	25	Antoine Vincent	3			10	5		31	50		.....	0 5 8¼
187	26	Calixte Fréjeau	3			19			57			.....	0 10 3
188	27	Elie Robert	1	5		7			10			.....	0 1 10
189	27	Edouard Robert	1	5		7			10			.....	0 1 10
190	27	P. N. Auger	3			12	5		37	50		.....	0 6 9¼
		Concession du Grand Rang Caroline.											
191	1	François Noiseux	2			30 29	5. 8.		60	30		.....	0 17 0
192	2	François Gingras	2	4		31 34	5.		78	60		.....	1 1 7½
193	3	Charles Hanell	3			31			102			.....	1 7 1½
194	4	François Hamel	3			34 35	4.		104	10		.....	1 7 8½
195	5	Joseph Forand	1	5	2	35			52	90		.....	0 13 10½
196	5	Joseph Allard	1	5	2	35			52	90		.....	0 13 10½
197	6	Thomas Vandandaigue	3			35	5		106	50		.....	1 14 0¾
198	7	Héritiers Daigneau	2			36 30	2.		66	20		.....	0 18 9½
199	8	Thomas Vandandaigue	1			36			36			.....	0 11 3¾
200	9	Janvier Alix	2			35	5		71			.....	0 19 9½
201	10	Pierre Alix	2			35	5		71			.....	0 18 11½
202	11	Denis Alix	2			33			66			.....	0 16 6¾
203	12	Isaac Leroux	2			32			64			.....	0 16 6¾
204	13	Clovis Noiseux	1			31			31			.....	0 9 0¼

U DU			Emplacements ou Lots à bâtir, ou pour d'autres fins que pour des fins agricoles.			Montant de la Rente Constituée à être payée par le Censitaire											
CE.			VALEUR.														
	Perch.	Pieds	£	s.	d.	£	s.	d.									
0	.....					0	1	1¼									
0	.....					0	1	4½									
	.....					0	3	5½									
	.....					0	2	8½									
	.....					0	2	10½									
	.....					0	3	7									
	.....					0	3	3									
	.....					0	1	10									
	.....					0	1	10									
	.....					0	3	3									
	.....					0	3	5½									
	.....					0	3	7½									
	.....					0	4	2									
	.....					0	5	8¼									
	.....					0	10	3									
	.....					0	1	10									
	.....					0	1	10									
	.....					0	6	9¼									
	.....					0	17	0									
	.....					1	1	7½									
	.....					1	7	1½									
	.....					1	7	8½									
	.....					0	13	10½									
	.....					0	13	10½									
	.....					1	14	0¾									
	.....					0	18	9½									
	.....					0	11	3¾									
	.....					0	19	9½									
	.....					0	18	11½									
	.....					0	16	6¾									
	.....					0	16	6¾									
	.....					0	9	0¼									

No de référence.	No. du Terrier.	NOMS DES CENSITAIRES.	ÉTENDUE DE LA CONCESSION OU DU TERRAIN POSSÉDÉ — FRONT: Arpents	Perches	Pieds	PROFONDEUR: Arpents	Perches	Pieds	SUPERFICIE: Arpents	Perches	Pieds	Emplacements ou Lots à bâtir, ou pour d'autres fins que pour des fins agricoles. VALEUR. £ s. d.	Montant de la Rente Constituée à être payée par le Censitaire. £ s. d.	Voyez référence au plan.
		Concession du Grand Rang Caroline.—(Suite.)												
205	14	Clovis Noiseux	3			31			93				1 4 0	
206	15	Eusèbe Gingras	2			29	5		59	16			0 15 9	
207	16	Jos. Archambault	2			30			60				0 15 3½	
208	17	Louis Meunier	2			29			58				0 15 3	
		Concession du Petit Rang Caroline.												
209	1	François Noiseux	3			14			42				0 9 7½	
210	1	Charles Wilkins	3			23			66				0 13 8	
211	2	Joseph Routest	2			7			14				0 5 1	
212	2	Charles Wilkins	3			37	5		112	50			1 8 2½	
213	3	Jean Bte. Alix	3			20			60				0 10 10	
214	4	François Hamel	2			7			14				0 2 6½	
215	4	Pierre Forand	2			10	5		21				0 3 10	
216	4	Alexis Giboulleau	1			4	5		5	50			0 1 10	
217	4	Isaac Leroux	1			20			20				0 3 7½	
218	5	Jean Bte. Deguire	2			20			40				0 7 3	
219	6	Pierre Dion	3			20			60				0 10 10	
220	7	Pierre Roy	1	5		7			10	50			0 2 8½	
221	7	Janvier Alix	1	5		7			10	50			0 2 0¾	
222	7	F. Maillé et Denis Alix	3			13			39				0 7 0¼	
223	8	Elie Valin	3			20			60				0 11 1	
224	9	Edouard Charron	2			20			40				0 12 9	
225	9	Louis Charron	3			17 17	5		51	75			0 16 8¼	
226	11	Abraham Gingras							113				1 0 11½	
227	11	Narcisse Baré							2				0 0 4¾	
228	11	Pierre Larose							5				0 0 11¼	
229	12	François Brien	2			12			24				0 5 4½	
230	12	Thomas Gadbois	2			6			12				0 9 4½	
231	12	Joseph Archambault	2			2			4				0 0 10	
232		George McBride							122				2 10 6	
233	1	Jean Bte. Gaouette	3			10			30				0 12 1	
234	2	Michel Benoit	1	5		10			15				0 5 5½	
235	3	Eustache Dion	1	5		10			15				0 5 5½	
236	4	Pierre Beaudry	3			10			30				0 10 10½	
237	5	Théophile Allard	3			10			30				0 12 1	

No. de référence	No. du Terrier	NOMS DES CENSITAIRES.	ÉTENDUE DE LA CONCESSION OU DU TERRAIN POSSÉDÉ. FRONT. Arpents	Perches	Pieds	PROFONDEUR. Arpents	Perches	Pieds	SUPERFICIE. Arpents	Perches	Pieds	Emplacements ou Lots à bâtir, ou pour d'autres fins que pour des fins agricoles. VALEUR. £ s. d.	Montant de la Rente Constituée à être payée par le Censitaire. £ s. d.
		Concession du Petit Rang Cordélia [illegible]											
238	6	Pierre Gaouette	3			10			30			.....	0 12 1
239	7	Moise Lussier	2			10			20			.....	0 7 3
240	7	Jean Alix	1			10			10			.....	0 3 7½
241	8	Jean Bte. Gaouette	3			10			30			.....	0 12 1
242	9	Propriétaires Inconnus	3			8			24			.....	0 9 8¼
243	10	Do.	3			7	5		22	50		.....	0 8 9½
244	11	Do.	3			7 / 5			18			.....	0 7 3½
		Concession du Rang Simple de Cordélia.											
245	1	Louis Vadnais	3			15	2	10	45	76		.....	0 8 5½
[illegible]	[illegible]	Magloire Dusseau	3			15			45			.....	0 8 1¼
247	3	Abraham Hamel	3			15			45			.....	0 18 1
248	4	Propriétaire inconnu	1	5		15			22	50		.....	0 8 1¼
249	4	Edesse Tétreau	1	5		15			22	50		.....	0 8 1¼
250	5	Pierre Dessordormais	1			15			15			.....	0 5 5½
251	5	Alfred Villemain	1			15			15			.....	0 5 5½
252	5	Desanges Provost	1			15			15			.....	0 5 5½
253	6	Charles Desnoyers	3			12			36			.....	0 6 6
		Rang Double de Cordélia.											
254	1	Alexandre Jarret	3			15			45			.....	0 18 1
255	1 et 2	François Daigle	6			15			90			.....	1 4 2
256	2	Théophile Allard	3			15			45			.....	0 18 1
257	3	Onésime L'Heureux	3			15			45			.....	0 8 [illegible]
258	3	Pierre Ménard	3			15			45			.....	[illegible]
259	4	Louis Rocheleau							65			.....	1 4 5½
260	"	D. Vadenais											
261	4	Chs. Desnoyers							33			.....	0 12 6
262	5	Joseph Dusseau	4	5		15			67	50		.....	1 5 5
263	5	Joseph Girouard	3			11	8		35	40		.....	0 13 3½
264	6	Augustin Noiseux							20			.....	0 7 6
265	7	Benjamin Ladouceur	6			4	7		28	20		.....	0 10 8
266	8	Joseph Vadnais							23			.....	0 8 5½
267	8	Jean Bte. Gladu							22	50		.....	0 8 3½
268	8	Messire Huot		7	9	15			11	25		.....	0 6 3

No. de référence.	No. du Terrain.	NOMS DES CENSITAIRES.	ÉTENDUE DE LA CONCESSION OU DU TERRAIN POSSÉDÉ. FRONT. Arrêtés.	Perches.	Pieds.	PROFONDEUR. Arrêtés.	Perches.	Pieds.	SUPERFICIE. Arrêtés.	Perches.	Pieds.	Emplacements ou Lots à bâtir, ou pour d'autres fins que pour des fins agricoles.	Montant de la Rente Constituée à être payée par le Censitaire.	Voyez référence au bas.
		Rang Double de Cordelia.— (Suite)										£ s. d.	£ s. d.	
269	13	T. L. Normandin							60			.....	1 4 1	
270	14	Antoine Page							7	50		.....	0 3 1¼	
271	15	Louis Normandin							15			.....	0 7 0	
		Concession de la Branche Nord de la Rivière Yamaska.												
272	1	Mathieu Fréjeau	2	5		24 29	 5		66	87	162	.....	0 12 0½	
273	2	Onézime Messier	2			30			60			.....	0 10 10	
274	3	Jean Normandin	2			30			60			.....	0 10 10	
275	4	François Martel	2			30			60			.....	0 10 10	
276	5	Joseph Dion	2			30			60			.....	0 10 10	
277	6	François Goyette	2			30			60			.....	0 10 10	
278	7	Alexis Jacques	2	5		30			75			.....	0 13 6¾	
279	8	Joseph Vegiard	2			30			60			.....	0 10 10	
280	9	Alexis Morin	2			30			60			.....	0 10 10	
281	10	Basile Bonin	2			30			60			.....	0 10 10	
282	11	Alexandre Vasseur	1			30			30			.....	0 5 5	
283	12	Gabriel Gendron	2			30			60			.....	0 10 10	
284	13	Etienne Favreau	2			30			60			.....	0 10 10	
285	14	Louis Pétrin	2			30			59			.....	0 10 9	
286	14	Joseph Latouche							1			25 0 0	0 0 1	
287	15	Alexandre Jarret	3			30			90			.....	1 1 7	
288	16	Paschal Jarret	4			30			120			.....	1 1 8	
289	17	Casimir Messier	2			25			50			.....	0 9 10	
290	17	Paschal Jarret	2			5			10			.....	0 2 2½	
291	18	Louis Coiteux	3			30			90			.....	0 16 2½	
292	19	Pierre Ruelle	2			30			60			.....	0 10 10	
293	20	Bruno Beauregard	2			30			60			.....	0 10 10	
294	21	Louis Coiteux	2			30			60			.....	1 1 10	
295	22	Louis Ouimet	2			30			60			.....	0 10 10	
296	23	Charles Jarret	2			30			60			.....	0 10 10	
297	24	Moïse Lussier	2			30			60			.....	0 10 10	
298	25	Jean Bte. Gaouette	2			30			60			.....	0 10 10	
299	26	Do.	2			30			60			.....	0 10 10	
300	27	Pierre Gaouette	2			30			60			.....	0 10 10	

No. de référence.	No. du Terrier.	NOMS DES CENSITAIRES.	ETENDUE DE LA CONCESSION OU DU TERRAIN POSSÉDÉ. FRONT. Arpents	Perches	Pieds.	PROFONDEUR. Arpents.	Perches.	Pieds.	SUPERFICIE. Arpents.	Perches.	Pieds.	Emplacements ou Lots à bâtir, ou pour d'autres fins que pour des fins agricoles. VALEUR. £ s. d.	Montant de la Rente Constituée à être payée par le Censitaire. £ s. d.
		Concession de la Branche Nord de la Rivière Yamaska.— (Suite.)											
301	28	François H. Dufresne	2			30			60				0 10 10
302	29	Joseph Monast	2			30			60				0 10 10
303	30	Cléophas Martel	2			30			60				0 10 10
304	31	Jean Bte. Gaudin	3			30			90				0 16 2½
305	32	André Chartier	2			30			60				0 10 10
306	33	Do.	2	2	9	33			67	50			0 12 3
307	34	P. C. Phaneuf	1	2	9	30			127	50			1 4 6½
308	35	Jean Bte. Dufresne	1			30			30				0 5 5
309	36	Do.	1	5		30			45				0 8 1½
310	37	T. L. Desrivières	1	5		30			45				0 8 1½
311	38	Jean Bte. Bourque	2			30			60				0 10 10
312	39	Do.	2			30			60				0 10 10
313	40	Alexis Bernard	2			30			60				0 10 10
314	41	Alexis Brouillet	3			30			90				0 17 3½
315	42	Louis Petit	2 / 1		8	30			57				0 10 3½
316	43	Antoine Lussier	2			30			60				0 10 10
317	44	Mathieu Fréjeau	2			30			60				0 10 10
318	45	François Pion	2			30			60				0 10 10
319	46	Simon Vasseur	2			30			60				0 10 10
320	47	François X. Dufresne	2			30			60				0 10 10
321	48	Do.	2			30			60				0 10 10
322	49	Joseph Ravenelle	2			30			60				0 10 10
323	50	Joseph Bernard	2			30			60				0 10 10
324	50	Olivier Phaneuf	2			24			48				0 8 8
325	50	Héritiers Ayette	2			6			12				0 2 2½
326	51	O. C. Phaneuf	2			30			60				0 10 10
327	52	F. X. Gendreau	2			30			60				0 10 10
328	53	Hubert Benoit	2			30			60				0 10 10
329	54	Do.	2			30			60				0 10 10
330	55	Paschal Benoit	2			30			60				0 10 10
331	56	Veuve N. Boivin	2			30			60				0 10 10
332	57	François Gazaille	2			30			60				0 10 10
333	58	David Dupont	2			30			60				0 10 10
334	59	Joseph Fréjeau	3			30			90				0 16 2½

No de reference.	No. du Terrier.	NOMS DES CENSITAIRES.	ÉTENDUE DE LA CONCESSION OU DU TERRAIN POSSÉDÉ. FRONT. Arpents	Perches	Pieds	PROFONDEUR. Arpents	Perches	Pieds	SUPERFICIE. Arpents	Perches	Pieds	Emplacements ou Lots à bâtir, ou pour d'autres fins que pour des fins agricoles. VALEUR. £ s. d.	Montant de la Rente Constituée à être payée par le Censitaire. £ s. d.	Voyez référence au bas.
		Concession de la Branche Nord de la Rivière Yamaska.— (Suite.)												
335	60	Frs. Xav. Marin	2			30			60				0 10 10	
336	61	Joseph Charbonneau	2			30			60				0 10 10	
337	62	David Dufresne	3			30			90				0 16 2½	
338	63	Jean Bte. Dufresne	2			30			60				0 10 10	
339	64	Jean Bte. Ravenelle				36			63			50 0 0		
340	65	Frs. X. Marin	2			30			60				0 10 10	
341	66	Christ. Champigny	2			30			60				0 10 10	
342	67	Frs. Charbonneau	2			28			56				0 10 1½	
343		Frs. Daigneau, (*emplacement*)										25 0 0	0 0 0½	
344		Antoine Coderre							3			40 0 0	0 0 0½	
345	68	Louis Bachand	3			14			42				0 7 10½	
346	68	François Daigneau							6	60			0 1 3½	
347	69	Alexis Gosselin	1	5		29			43	50			0 7 9½	
348	70	René Robert	2			30			48				0 8 8	
349	70	François Daigneau							12				0 2 2¼	
350	71	Charles Bachand	1	5		7			10	50			0 2 0	
351	72	Jean Bte. Lozeau							12				0 2 2¾	
352	73	Casimir Archambault							5				0 0 11¼	
353	74	Antoine Germain							3	5			0 0 7½	
		Rang Caroline.												
354	1	Toussaint Lapierre							51	40			0 9 4	
355	2	Michel Lapierre							49				0 12 7½	
356	3	Pierre P. Stanislas							51	70			0 10 3½	
357	4	Amable Lussier							48	40			0 13 10¼	
358	5	Andre Forand							47	30			0 13 4	
359	6	André Chartier							48	10			0 14 8	
360	7	Christophe Lussier							43				0 13 5½	
361	8	François Troquet							41				0 12 8½	
362	9	Joseph Fontaine							40				0 12 6	
363	10	Pierre Langevin							46				0 12 6	
364	11	Jean Bte. Léonard							46	50			0 12 6	
365	12	Jean Bte. Jodoin							23	55			0 1 7¾	
366	13	Do.							24	75			0 9 4	
367	14	Christophe Brodeur							33	20			0 10 8½	

No. de référence.	No. du Terrier.	NOMS DES CENSITAIRES.	ÉTENDUE DE LA CONCESSION OU DU TERRAIN POSSÉDÉ. FRONT. Arpents	Perches.	Pieds.	PROFONDEUR. Arpents	Perches.	Pieds.	SUPERFICIE. Arpents	Perches	Pieds.	Emplacements ou Lots à bâtir, ou pour d'autres fins que pour des fins agricoles. VALEUR. £ s. d.	Montant de la Rente Constituée à être payée par le Censitaire. £ s. d.	Lods et Ventes.
		Concession du Rang Caroline. (Suite.)												
368	15	Pierre Pigeon							19	90			0 5 1	
369	16	Joseph Despots							57				0 16 2	
370	17	Jean Bte. Despots	2			11 15			29				0 7 3	
371	18	Jean Bte. Jodoin							60				0 12 1	
372	19	Pierre Pigeon							57	75			0 16 2	
373	20	François Lebeau							27	50			0 9 1	
374	21	Antoine Pigeon							49	50			0 16 1	
375	22	Jean Bte. Fontaine	2			30			60				1 1 1½	
		Rang Corbin.												
376	1	Louis Meunier	3			5			15				0 6 0½	
377	2	Michel Meunier	3			5			15				0 7 2½	
378	3	Janvier Alix	1			10			10				0 2 8½	
379	3	Frs. Dion dit Lemoine	1			10			10				0 2 8½	
380	4	S. Vasseur	2			10			20				0 3 7½	
381	5	Alexis Vasseur	2			10			20				0 3 7½	
382	6	Joseph Fréjeau	1	5		10			15				0 12 0½	
383	6	André Chartier		5		10			5				0 4 0½	
384	7	Benonie Blanchard	1			10			10				0 2 6	
385	8	Do.	2			10			20				0 5 0	
386	9	Paschal Varry	1			10			10				0 2 6	
387	10	Olivier Fontaine	1			6			6				0 1 6¼	
388	"	L'hon. Louis T. Drummond							4					
389	11	Joseph Fontaine	4			10			40				0 10 7	
390	11 et 12	Joseph Bachand	3 2			10 2			34				0 6 1½	
391	13	Do.	3			9			27				0 4 10½	
392	1	Louis Coiteux	3			20			60				1 4 1	
393	2 et 3	Alexis Bernard	3			10			30				0 12 5½	
394	2 et 3	Moise Lussier	3			10			30				0 10 10	
395	4 et 5	Célestin Desnoyers	2			5			10				0 9 2	
396	4 et 5	Jean Bte. Fréchette	2			20			40				0 16 2½	
397	5	Benonie Blanchard	1			20			20				0 8 1	
398	6	François Chabot		5		20			10				0 4 1½	
399	6	Eusèbe Charpentier	1			20			20				0 8 1	

Pieds.	Emplacements ou Lots à bâtir, ou pour d'autres fins que pour des fins agricoles. VALEUR. £ s. d.	Montant de la Rente Constituée à être payée par le Censitaire. £ s. d.
...	.....	0 5 1
...	.....	0 16 2
...	.....	0 7 3
...	.....	0 12 1
5...	.....	0 16 2
0...	.....	0 9 4
0...	.....	0 16 1
...	.....	1 4 1½
...	.....	0 6 0½
...	.....	0 7 2½
...	.....	0 2 8¼
...	.....	0 2 8¼
...	.....	0 3 7½
...	.....	0 3 7½
...	.....	0 12 0½
...	.....	0 4 0½
...	.....	0 2 6
...	.....	0 5 0
...	.....	0 2 6
...	.....	0 1 6¼
...	.....	.....
...	.....	0 10 7
...	.....	0 6 1½
...	.....	0 4 10½
...	.....	1 4 1
...	.....	0 12 5½
...	.....	0 10 10
...	.....	0 9 2
...	.....	0 16 2½
...	.....	0 8 1
...	.....	0 4 1½
...	.....	0 8 1

No. de référence.	No. du Terrier.	NOMS DES CENSITAIRES.	ÉTENDUE DE LA CONCESSION OU DU TERRAIN POSSÉDÉ. FRONT. Arpents.	Perches.	Pieds.	PROFONDEUR. Arpents.	Perches.	Pieds.	SUPERFICIE. Arpents	Perches	Pieds.	Emplacements ou Lots à bâtir, ou pour d'autres fins que pour des fins agricoles. VALEUR. £ s. d.	Montant de la Rente Constituée à être payée par le Censitaire. £ s. d.	Voyez référence au bas.
		Concession du Rang Corbin.— (Suite.)												
400	6 et 7	F. Monty	1			20			20			.....	0 8 1	
401	7	Louis Bellevalle		5		20			10			.....	0 4 0	
402	8	Jean Bte. Casavan		5		20			10			.....	0 4 1½	
403	8	Joseph Jacques		5		20			10			.....	0 4 1½	
404	8 et 9	François X. Terteau	2			15			30			.....	0 12 5½	
405	8 et 9	Antoine Pigeon	2			5			10			.....	0 4 1½	
406	10 et 11	Joseph Fontaine	3			20			60			.....	0 10 10	
407	11	François Brodeur	1			18			18			.....	0 7 2¾	
408	11	Edouard Dupont	1			20			20			.....	0 8 1	
409	12	R. Claude Phaneuf	1			20			20			.....	0 8 1	
410	13	Joseph Bachand	1	5		20			30			.....	0 5 5	
411	13	Jean Bte. Morin	1	5		26			39			.....	0 9 9¾	
412	13	Toussaint Lemonde				22	50		22	50		.....	0 4 5¾	
413	21	Frs. Xav. Hébert	1	5		30			45			.....	0 8 1¼	
414	22	Christophe Brodeur	1			30			30			.....	0 5 5	
415	23	Joseph Despots	1			30			30			.....	0 5 5	
416	24	Antoine Martel		5		30			15			.....	0 2 8¾	
417	26	Louis Dyon		5		15			7	50		.....	0 1 5	
418	26	Antoine Tétreau		5		9			4	50		.....	0 0 11¼	
419	26	Alexandre Coméré		5		6			3			.....	0 0 10¼	
420	27	Antoine Tétreau		5		5			2	50		.....	0 0 6	
421	27	Jean Bte. Jodoin	1	4		5			7			.....	0 1 3½	
422	27 et 28	Olivier Goddu	1	9		15			28	50		.....	0 5 2	
423	27 et 28	Eusèbe Chaput	1			10			10			.....	0 1 10	
424	27 et 28	Jean Bte. Jodoin		9		10			9			.....	0 1 7¾	
425	29	Do.	1	1		30			33			.....	0 5 11¼	
426	30	Do.	1	5		30			45			.....	0 8 1¼	
427	31	Charles Augel	3			30			90			.....	0 16 2½	
428	32	Antoine Tétreau	2			30			60			.....	0 8 6¼	
429	33	Jean Bte. Dauphinais	1	1	9	30			34	50		.....	0 5 8¾	
430	34	Jean Bte. Tétreau	2			30			60			.....	0 8 6¼	
431	35	Pierre Claude Phaneuf	2			30			60			.....	0 8 6¼	
432	36	Simon Vasseur	3			44			132			.....	1 6 11½	
433	37	François Beaudry							123			.....	1 2 4½	
434	38	Alexandre Vasseur	2			36			72			.....	0 12 11¾	

No. de référence.	No. du Terrier.	NOMS DES CENSITAIRES.	ÉTENDUE DE LA CONCESSION OU DU TERRAIN POSSÉDÉ. FRONT. Arpents.	Perches.	Pieds.	PROFONDEUR. Arpents.	Perches.	Pieds.	SUPERFICIE. Arpents.	Perches.	Pieds.	Emplacements ou Lots à bâtir, ou pour d'autres fins que pour des fins agricoles. VALEUR. £ s. d.	Montant de la Rente Constituée à être payée par le Censitaire. £ s. d.	Lots pouvant être [illegible]
		Concession du Rang Corbin.—(Suite.)												
435	39	Michel Vincent	3	9	{ 37 8 / 36				143	91			1 5 10	
436	40	Jean Bte. Phœnix	3			36			108				0 19 6	
437	41	Toussaint Lemonde	3			35	5		106	50			0 19 1½	
438	42	Michel Jarret	3			34	5		104	10			0 18 8	
439	43	Héritiers Ayet	1			34			34				0 6 2½	
440	44	Paul Ayet	2			34			68				0 12 5½	
441	45	Paschal Beauregard	3			34			102				0 18 8½	
442	46	Pierre Claude Phaneuf	2			32			64				0 11 5	
443	47	Bazile Chaput	2			32			64				0 11 5½	
444	48	Eusèbe Beauregard							1			25 0 0		
445	49	Thomas Chaput	2			30	5		61				0 11 0	
446	50	Joseph Beaudry	3			30			90				0 16 2½	
447	51	Christophe Brodeur							87				0 16 2½	
448	52	Isidore Lemonde							2			25 0 0	0 0 0½	
449	"	Joseph Hamel												
450	53	Veuve Joseph Geoffrion							1			25 0 0	0 0 0½	
451		Moise Lussier							½			50 0 0	0 0 0½	
452	54	Christophe Brodeur	2			30			60				0 10 10	
453	55	Do.	2			30			60				0 10 10	
454	56	Louis Hébert	2			30			60				0 10 10	
455	57	Pierre Claude Phaneuf	3			20			60				0 10 10	
456	58	Damase Beauregard	3			10			30				0 5 5	
457	59	Isidore Sansfaçon	2			30			60				0 10 10	
458	60	Pierre Claude Phaneuf							110				1 1 8	
459	61	Fabrique de St. Damase	2			3			6				0 1 0½	
460	63	Edouard Dupont	2			28			56				0 10 1½	
461	64	Charles Dupont	2			30			60				0 10 10	
462	67	Cyrille Choquette							½			25 0 0		
463	68	O. Morin							½			25 0 0		
464	69	Frs. Xav. Terteau	2			30			60				0 10 10	
465	70	Michel Jodoin	2			30			60				0 10 10	
466	71	Veuve Chs. Létourneau							½			50 0 0		
467	73	P. C. Phaneuf	2			30			60				0 10 10	
468	74	Gédéon Ayette	2			30			60				0 10 10	
469	75	Pierre Beaudry	3			30			90				0 16 2	

No. de référence.	No. du Terrier.	NOMS DES CENSITAIRES.	ÉTENDUE DE LA CONCESSION OU DU TERRAIN POSSÉDÉ. FRONT. Arpents.	Perches.	Pieds.	PROFONDEUR. Arpents.	Perches.	Pieds.	SUPERFICIE. Arpents.	Perches.	Pieds.	Emplacements ou Lots à bâtir, ou pour d'autres fins que pour des fins agricoles. VALEUR. £ s. d.	Montant de la Rente Constituée à être payée par le Censitaire. £ s. d.	Voyez référence au bas.
		Concession du Rang Corbin.—(Suite.)												
470	76	Paschal Varry	2			30			60				0 10 10	
471	77	Edouard Dupont	2			30			60				0 10 10	
472	78	Eusèbe Charpentier	2			30			60				0 10 10	
473	79	Eusèbe Sansfaçon	2			30			60				0 10 10	
474	80	Christophe Brodeur	1			30			30				0 5 5	
475	81	Olivier Durocher	1			30			30				0 5 5	
476	82	Jean Bte. Durocher	2			30			60				0 10 10	
477	83	Edouard Racine	2			30			60				0 10 10	
478	85	Antoine Tétreau	2			30			60				0 10 10	
479	86	Jean Bte. Pion	3	5		20			70				0 12 4½	
480	87	Joseph Vital Racine	2			20			40				0 7 2½	
481	88	Charles Racine	1			9			9				0 1 8¼	
482	89	Do.							44				0 7 11½	
483	90	Eusèbe Tessier	2			8			16				0 2 11	
484	91	Do.	2			30			60				0 10 10	
485	92	Damase Lussier	2			30			60				0 10 10	
486	93	Antoine Pigeon	2			30			60				0 10 10	
487	94	Christophe Allard	2			30			60				0 10 10	
488	95	Charles Auger	3			29	5		59				0 16 2½	
489	96	Edouard Dupont	2			30			60				0 10 10	
490	97	Paul Lussier	2			2			4				0 0 8½	
491	98	Do.	1			26			26				0 4 8¼	
492	99	Do.	3			28 / 29			85	50			0 16 2½	
493	100	Jules Benoit	3			20 3 / 26 5			70	2			0 12 11¾	
494	101	Joseph Wilcott	3			16 / 21			56	10			0 10 10	
495	102	François L'Héreault							80				0 13 8½	
496	103	Pierre Chartier, fils	3			28 / 26			81				0 13 8½	
		Concession Nord du Rang St. Louis.												
497	1	Damase Jarret	1	5		30			45				0 8 1¼	
498	2	Frs. Xav. Ayette	2			30			60				0 10 10	
499	3	Laurent Boucher	2			30			60				0 10 10	
500	4	Veuve et héritiers Boucher	2			30			60				0 10 10	

No. de référence.	No. du Terrier.	NOMS DES CENSITAIRES.	ÉTENDUE DE LA CONCESSION OU DU TERRAIN POSSÉDÉ. FRONT. Arpents	Perches	Pieds.	PROFONDEUR. Arpents	Perches	Pieds.	SUPERFICIE. Arpents	Perches	Pieds.	Emplacements ou Lots à bâtir, ou pour d'autres fins que pour des fins agricoles. VALEUR. £ s. d.	Montant de la Rente Constituée à être payée par le Censitaire. £ s. d.	Voyez référence aux lots
		Concession Nord du Rang St. Louis.—(Suite.)												
501	5	Adolphe Tétreau	2			30			60				0 10 10	
502	6	Olivier Fontaine	2			30			60				0 10 10	
503	7	Pierre Fontaine	2			27	5		55				0 9 10½	
504	7	Olivier Fontaine	2			2	5		5				0 0 11¼	
505	8	Olivier Fontaine	3			30			90				0 14 10	
506	9	Pierre Fontaine	2			30			60				0 10 10	
507	10	André Gagnon	2			30			60				0 10 10	
508	11	Jérôme Dansereau	2			30			60				1 1 10	
509	1	François Brodeur	2			30			60				0 10 10	
510	13	Alexis Dupont	2			30			60				0 10 10	
511	14	Joseph Beaudry	2			30			60				0 10 10	
512	15	Abraham Blanchard	2			30			60				0 10 10	
513	16	Félicien Ledoux	2			30			60				0 10 10	
514	17	Félicien Ledoux	2			30			60				0 10 10	
515	18	Messire Brunet	2			30			60				0 10 10	
		Concession Sud du Rang St. Louis.												
516		Isidore Lemonde	1	6		6	8		10	88			0 1 8¾	
517	1	D. Lemonde							5				0 0 11¼	
518	1	P. C. Phaneuf							5				0 0 11¼	
519		François X. Ayet							12	60			0 5 1½	
520	1	Damase Jarret							5	50			0 0 11¼	
521	1	Antoine Tétreau							5	50			0 0 11¼	
522	1	Damase Beauregard							5	50			0 0 11¼	
523	1	Toussaint Lemonde							5	50			0 0 11¼	
524	1	Pierre C. Phaneuf							7	50			0 1 9	
525	2	Joseph Fradette	2			30			60				0 10 10	
526	3	Célestin Desnoyers	2			30			60				0 10 10	
527	4	François Chabot	2			30			60				0 10 10	
528	5	Célestin Desnoyers	2			30			60				0 10 10	
529	6	Antoine Decelle	2			30			60				0 10 10	
530	7	Joseph Decelle	2			30			60				0 10 10	
531	8	Jérôme Dansereau	2			30			60				0 10 10	
532	9	Charles Duchéneau	3			30			90				0 16 2½	
533	9	Do.	2			30			60				0 10 10	

No. de référence.	No. du Terrier.	NOMS DES CENSITAIRES.	ÉTENDUE DE LA CONCESSION OU DU TERRAIN POSSÉDÉ. FRONT. Arpents.	Perches.	Pieds.	PROFONDEUR. Arpents.	Perches.	Pieds.	SUPERFICIE. Arpents.	Perches.	Pieds.	Emplacements ou Lots à bâtir, ou pour d'autres fins que pour des fins agricoles. VALEUR. £ s. d.	Montant de la Rente Constituée à être payée par le Censitaire. £ s. d.	Voyez référence au plan.
		Concession Sud du Rang St. Louis.—(Suite.)												
534	10	Eusèbe Beaudry	2			30			60				0 10 10	
535	11	Do.	2			30			60				0 10 10	
536	12	Emmanuel Guilmain	2			30			60				0 10 10	
537	13	P. C. Phaneuf	2			30			60				0 10 10	
538	14	A. Lussier	4			30			120				1 1 9	
539	15	Jacques Jodoin	2			30			60				0 10 10	
540	16	Louis Dion	2			30			60				0 10 10	
		Rang Marie Anne.												
541	1	Jean Bte. Têtreau	1	6		30			48				0 11 4½	
542	2	Frs. Xav. Ayette	2			30			60				0 14 6	
543	3	Michel Vincent	1			15			15				0 3 7½	
544	4	Do.	1			15			15				0 3 7½	
545	5	Edouard Chabot	1			30			30				0 7 3	
546	6	Do.	1			20			20				0 12 0½	
547	6	Edouard Racine	1			10			10				0 2 4	
548	7	Jean Bte. Têtreau	1			30			50				0 7 3	
549	8	Adolphe Têtreau	1			30			30				0 7 3	
550	9	Jean Bte. Pion, père	1			30			30				0 7 3½	
551	10	François Lebeau	1			30			30				0 14 5	
552	11	Do.	1			30			30				0 14 5	
553	12	Olivier Boisy	1			30			30				0 7 2½	
554	13	François Beaudry	1			30			30				0 7 2½	
555	14	Isidore Sansfaçon	1			30			30				0 7 2½	
556	15	Michel Jarret	1			30							0 11 2¼	
557	16	Frs. Xav. Hébert	1			30			30				0 4 5½	
558	17	Michel Jarret		6		30			18				0 4 5	
559	17	Joseph Thuot		4		30			12				0 2 11½	
560	18	Alexis Blanchette	1			15			15				0 3 7½	
561	18	Jean Bte. Ledoux	1			15			15				0 3 7½	
562	19	Joseph Côté	1			15			15				0 3 7½	
563	19	—— Langevin	1			15			15				0 3 7½	
564	20	Joseph Jodoin	1			30			30				0 7 2½	
565	21	Jérome Dansereau	1			15			15				0 3 7½	
566	21	Louis Lussier	1			15			15				0 3 7½	
567	22	Narcisse Létourneau	1			15			15				0 3 7½	

No. de référence.	No. du Terrier.	NOMS DES CENSITAIRES.	ÉTENDUE DE LA CONCESSION OU DU TERRAIN POSSÉDÉ. FRONT. Arpents.	Perches.	Pieds.	PROFONDEUR. Arpents.	Perches.	Pieds.	SUPERFICIE. Arpents.	Perches.	Pieds.	Emplacements ou Lots à bâtir, ou pour d'autres fins que pour des fins agricoles. VALEUR. £ s. d.	Montant de la Rente Constituée à être payée par le Censitaire. £ s. d.	Voyez référence au fol.
		Concession du Rang Marie Anne.—(Suite.)												
568	22	M. Pariseau	1			15			15			.....	0 3 7	
569	23	Alexis Godreau	1			15			15			.....	0 5 5	
570	23	Cyriac Perron		5		30			15			.....	0 3 8½	
571	24	P. C. Phaneuf	1			30			30			.....	0 7 3	
572	25	Joseph Fontaine	1			15			15			.....	0 3 10¼	
573	25	Pierre Jarret	1			15			15			.....	0 3 7½	
574	26	Antoine Chabot	1			30			30			.....	0 [illegible] 2½	
575	27	Jacques Jodoin	1			30			30			.....	0 7 2½	
576	28	Jean Bte. Dortigny	1			15			15			.....	0 3 7½	
577	28	Jacques Lapointe	1			15			15			.....	0 3 7½	
578	29	Eusèbe Beaudry	1			30			30			.....	0 5 9¼	
579	30	André Deloges		8		30			24			.....	0 5 10¼	
580	30	Amable Lussier	1			30			30			.....	0 6 0¼	
581	31	Joseph [illegible]ffrion	1			30			30			.....	0 5 4¼	
582	32	Joseph Charbonneau	1			30			30			.....	0 5 0½	
583	33	Jean Bte. Charbonneau	1			15			15			.....	0 3 7½	
584	33	François Létourneau	1			15			15			.....	0 3 7½	
585	34	François Langevin	1			15			15			.....	0 3 7½	
586	34	François Jarret	1			15			15			.....	0 3 7½	
587	35	Amable Jodoin	1			30			30			.....	0 7 3	
588	36	Joseph Archambeault	1			15			15			.....	0 3 7½	
589	36	Joseph Jarret	1			15			15			.....	0 3 7½	
		Rang Louise.												
590	1	Charles Racine	3			5			15			.....	0 6 1	
591	1	Christophe Brodeur	3			5			15			.....	0 6 1	
592	2	Joseph Fradette	3			5			15			.....	0 6 1	
593	2	Jean Normandin	3			5			15			.....	0 6 1	
594	3	Joseph Racine	1	5		5			7	50		.....	0 3 0¼	
595	3	Christophe Brodeur	1	5		5			7	50		.....	0 3 0¼	
596		François Dupont	3			5			15			.....	0 6 0½	
597		Amable Brodeur	3			3			9			.....	0 3 0¼	
598		Zéphirin Hotte	7			3			21			.....	0 5 10¼	
599	5	Jacques Lapointe	[illegible]			5			15			.....	0 6 0½	
600	5	Eloi Tétreau	1	5		5			7	50		.....	0 3 0¼	
601	5	Charles Vallée	1	5		5			7	50		.....	0 3 0¼	

Pieds.	Emplacements ou Lots à bâtir, ou pour d'autres fins que pour des fins agricoles. VALEUR. £ s. d.	Montant de la Rente Constituée à être payée par le Censitaire. £ s. d.
...	.....	0 3 7
...	.....	0 5 5
...	.....	0 3 8½
...	.....	0 7 3
...	.....	0 3 10½
...	.....	0 3 7
...	.....	0 . 2
...	.....	0 7 2
...	.....	0 3 7½
...	.....	0 3 7½
...	.....	0 5 9¼
...	.....	0 5 10½
...	.....	0 6 0½
...	.....	0 5 4½
...	.....	0 5 0½
...	.....	0 3 7½
...	.....	0 3 7½
...	.....	0 3 7½
...	.....	0 7 3
...	.....	0 3 7½
...	.....	0 3 7½
...	.....	0 6 1
...	.....	0 6 1
...	.....	0 6 1
...	.....	0 6 1
...	.....	0 3 0¼
...	.....	0 3 0¼
...	.....	0 6 0½
...	.....	0 3 0¾
...	.....	0 5 10¾
...	.....	0 6 0½
...	.....	0 3 0¾
...	.....	0 3 0¾

No. de réference.	No. du Terrier.	NOMS DES CENSITAIRES.	ÉTENDUE DE LA CONCESSION OU DU TERRAIN POSSÉDÉ. FRONT. Arpents.	Perches.	Pieds.	PROFONDEUR. Arpents.	Perches.	Pieds.	SUPERFICIE. Arpents.	Perches.	Pieds.	Emplacements ou Lots à bâtir, ou pour d'autres fins que pour des fins agricoles. VALEUR. £ s. d.	Montant de la Rente Constituée à être payée par le Censitaire. £ s. d.	Voyez référence au bas.
		Concession du Rang Louise.— (Suite.)												
602	6	Pierre Marc Aurèle.....	...	6	...	10	.....		6	.....		.....	0 2 5¼	
603	6	Narcisse Gaboury.....	...	6	...	10	.....		6	.....		.....	0 2 5¼	
604	6	Eusèbe Hébert.....	...	6	...	10	.....		6	.....		.....	0 2 5¼	
605	6	Jean Bte. Jourdain.....	...	6	...	10	.....		6	.....		.....	0 2 5¼	
606	6	Héritiers Hébert.....	...	6	...	10	.....		6	.....		.....	0 2 5¼	
607	7	Jean Bte. Chagnon, *et al*.....		3	.....	10	.....		30	.....		.....	0 12 1	
608	8 et 9	Toussaint Boudreau.....		6	.....	10	.....		60	.....		.....	1 4 0	
609	10	Joseph Brousseau.....	...	6	...	4	.....		2	40	...	.....	0 1 0¼	
610	10	Augustin Fournier.....	...	6	...	6	.....		3	60	...	.....	0 1 5½	
611	10	François X. Haudfield.....	1	8	...	10	.....		18	.....		.....	0 7 3	
612	10	André Marotte.....	...	6	...	10	.....		6	.....		.....	0 2 5¼	
613	11	Do.	...	6	...	10	.....		6	.....		.....	0 2 5¼	
614	11	Isaac Dillet.....	1	2	...	10	.....		12	.....		.....	0 4 10	
615	11	Jean Bte. Gaboury.....	1	2	...	10	.....		12	.....		.....	0 4 10	
616	12	Charles Renaud.....	3	.....		3	.....		9	.....		.....	0 3 7½	
617	12	Abraham Renaud.....	3	.....		3	.....		9	.....		.....	0 3 7½	
618	12	Samuel Robert.....	3	.....		4	.....		12	.....		.....	0 4 10	
619	13	Charles Tétu.....	3	.....		5	.....		15	.....		.....	0 6 0½	
620	13	Louis Choinière.....	3	.....		5	.....		15	.....		.....	0 6 0½	
		Rang Cordélia.												
621	1	Jean Bte. Casavan	3	.....		4	5	...	13	50	...	.....	0 5 5	
622	1	Louis M. Blanchard.....	3	.....		17	5	...	52	50	...	.....	1 1 0¾	
623		T. N. Beaudry ou Bordua....	3	.....		8	.....		24	.....		.....	0 9 7½	
624		Louis Cochon.....	3	.....		11	.....		33	.....		.....	0 13 2¾	
625	2	François Casavan.....	3	...	{	2	...	{	8	25	...	.....	0 3 3¼	
					{	3	5.	{						
626		François Lorion.....	3	...	{	11	5.	{	36	75	...	.....	0 14 8	
					{	13	....	{						
627		Cyriac Perron.....	3	.....		7	5	...	22	50	...	.....	0 9 10	
628	2	Delle. Dillon.....	3	.....		7	5	...	22	50	...	.....	0 9 0¼	
629		Michel Lemonde.....	3	.....		11	.....		33	.....		.....	0 13 2¾	
630	3	Louis Bellevalle.....	2	.....		7	5	...	15	.....		.....	0 6 0½	
631		L'honble. L. T. Drummond..	2	.....		7	5	...	15	.....		.....	0 6 0½	
632		Jean Bte. Bordua.....	...	5	...	15	.....		7	50	...	.....	0 3 7¼	
633		Jean Bte. Casavan.....	...	5	...	15	.....		7	50	...	.....	0 3 7¼	

No. de référence.	No. du Terrier.	NOMS DES CENSITAIRES.	ÉTENDUE DE LA CONCESSION OU DU TERRAIN POSSÉDÉ. FRONT. Arpents.	Perches.	Pi. ds.	PROFONDEUR. Arpents.	Perches.	Pieds.	SUPERFICIE. Arpents	Perches.	Pieds.	Emplacements ou Lots à bâtir, ou pour d'autres fins que pour des fins agricoles. VALEUR. £ s. d.	Montant de la Rente Constituée à être payée par le Censitaire. £ s. d.	Lods et ventes.
		Concession du Rang Cordélia. (Suite.)												
634		Michel Pariseau	2			7	5		15				0 6 0½	
635		J. B. Renaud	2			7	5		15				0 6 0½	
636		Joseph Lussier	1			15			15				0 6 0½	
637		Propriétaire inconnu	3			11			33				0 13 2¾	
638	4	Michel Jarret	1			30			30				0 12 1	
639		Siméon Touchette	1			30			30				0 12 1	
640		Pierre Paquet	1			15			15				0 6 0½	
641		Louis Robert	1			15			15				0 6 0½	
642		Benjamin Ménard	3			11			33				0 13 2¾	
643	5	Eusèbe Tessier et Damase Lussier	3			5			15				0 6 0½	
644		André Gagnon	3			10			30				0 8 3½	
645		Jean Bte. et C. Durocher	1	5		15			22	50			0 9 0¾	
646		Alexis Jacques	1	5		13			19	50			0 7 10½	
647		Christ. Brodeur	1	5		2			3				0 1 2¾	
648		Propriétaires inconnus	3			11			33				0 13 2¾	
649	6	P. Hubert Petit	3			15			45				0 18 0	
650		M. Drummond	3			15			45				0 18 0	
651		Propriétaires inconnus	3			11			33				0 13 2¾	
		Rang du Cordon.												
652	1	Antoine Fréjeau	2			6			12				0 2 2¾	
653		Jean Bte. Gaboury	2			7			14				0 2 6½	
654		Cyprien et Ant. Lajeunesse							17				0 14 3	
655		Léandre Noiseux							40				0 7 2½	
656		Antoine Vincent	3			14			42				0 7 6¾	
657		Louis et Toust. Meunier	3			16			48				0 8 8	
658		Pierre Robert	3			7			21				0 3 9½	
659		Louis Cochon	3			5			15				0 10 5¼	
660		Louis Catudal	1	5		15			22	50			0 10 5¼	
661	7	Jean Bte. Hamel	2 3			12 5 30			115				1 0 6	
662	8	Propriétaires inconnus							180				1 12 9	
663	7	Eugène Sénécal	4			30			120				1 11 7½	
664	8	Jean Bte. Hamel	3			25			75				0 15 6½	
665	8	Désiré Provost	3			5			15				0 2 0½	

No. de référence.	No. du Terrier.	NOMS DES CENSITAIRES.	ETENDUE DE LA CONCESSION OU DU TERRAIN POSSÉDÉ. FRONT. Arpents.	Perches.	Pieds.	PROFONDEUR. Arpents.	Perches.	Pieds.	SUPERFICIE. Arpents.	Perches.	Pieds.	Emplacements ou Lots à bâtir, ou pour d'autres fins que pour des fins agricoles. VALEUR. £ s. d.	Montant de la Rente Constituée à être payée par le Censitaire. £ s. d.	Voyez référence au plan.
		Concession du Rang du Cordon.—(Suite.)												
666	9	Jean Bte. Hamel	2			30			60				0 14 5	
667	10	Joseph Brouillet	2			30			60				0 14 5	
668	11	Jean Bte. Sorette	3			30			90				0 16 2½	
669	12	Charles Desnoyers	2			30			60				0 10 10	
670	13	Louis Michel Blanchard	2			30			60				0 10 10	
671	14	Joseph Archambeault	2			30			60				0 10 10	
672	15	Joseph Bergeron	2			30			60				0 10 10	
673	16	Michel Vincent	3			30			90				0 16 2½	
674	17	Jean Bte. Hébert	1			30			30				0 5 5	
675	18	Pierre Malo	2			30			60				0 10 10	
676	19	François Blanchard	2			30			60				0 10 10	
677	20	Hébert Blanchard	2			30			60				0 14 5	
678	21	Etienne Blanchard	3			30			90				0 16 2½	
679	22	Louis Choinière	3			30			90				0 16 2½	
680	23	Jean Bte. Chagnon	2			29	5		59				0 10 10	
681	24	Narcisse Gaboury	2			29	5		59				0 10 10	
682	25	Eloi Tétro	2			29	5		59				0 10 10	
683	26	Toussaint Boudreau	3			30			90				0 15 5½	
684	27	Joseph Brosseau	3			30			90				0 14 7½	
685	28	Pierre Malo	2			30			60				0 10 10	
686	29	Pierre Lussier	2			15			30				0 5 5	
687	29	Joseph Mailloux	2			15			30				0 5 5	
688	30	Alexis Brodeur	2			30			60				0 10 10	
689	31	Augustin Perrin	6			15			90				0 16 2½	
690	31	Louis Morin	6			15			90				0 16 2½	
691	32	Charles Duchéneau	2			30			60				0 10 10	
692	33	Joseph Joffrion	2			30			60				0 10 10	
693	34	Rémi Handfield	2			30			60				0 10 10	
694	35	Zéphirin Hotte	3			30			90				0 14 4½	
695	36	Cyrille Fréchette							59				0 11 1¾	
696	37	François Brodeur							48	75			0 10 9¾	
697	38	Marcel Choinière							54				0 9 8	
698	39	Narcisse Blanchard							45	5			0 9 2½	

No. de référence.	No. du Terrier.	NOMS DES CENSITAIRES.	ETENDUE DE LA CONCESSION OU DU TERRAIN POSSÉDÉ — FRONT. Arpents	Perches	Pieds	PROFONDEUR. Arpents	Perches	Pieds	SUPERFICIE. Arpents	Perches	Pieds	Emplacements ou Lots à bâtir, ou pour d'autres fins que pour des fins agricoles. VALEUR. £	s.	d.	Montant de la Rente Constituée à être payée par le Censitaire. £	s.	d.
		Village de St. Damase.															
699	1	Pierre Claude Phaneuf							1			300	0	0	.....		
700	2	Commissaire d'Ecole							½			100	0	0	.....		
701	3	Guillaume Dupont			60			120				41	13	4	.....		
702	4	François X. Brunet			60			120				20	16	8	.....		
703	5	Do.			60			120				41	13	4	.....		
704	6	Jean Bte. Larrivée			6			120				20	16	8	.....		
705	7	F. Decelle			60			120				20	16	8	.....		
706	8	Joseph Marotte			60			120				5	0	0	.....		
707	9	Charles Comeau			60			120				5	0	0	.....		
708	10	Joseph Joutras			60			120				5	0	0	.....		
709	11	Joseph Lagimonière			60			120				5	0	0	.....		
710	12	Edouard Benoit			60			120				5	0	0	.....		
711	13	Andre Benoit			60			120				5	0	0	.....		
712	14	P. C. Phaneuf			60			120				3	0	0	.....		
713	15	Abraham Charley			60			120				25	0	0	.....		
714	16	F. Belval			60			120				12	10	0	.....		
715	17	Louis Pariseau			60			120				25	0	0	.....		
716	18	David Ledoux			60			120				50	0	0	.....		
717	19	Joseph Decelle			60			120				12	10	0	.....		
718	20	Louis Rocque			60			120				12	10	0	.....		
719	21	Alexandre Comeré			60			120				41	13	4	.....		
720	22	François Brin, N. P.			60			120				15	0	0	.....		
721	23	Vital Fortier			60			120				20	16	8	.....		
722	24	Antoine Messier			60			120				37	10	0	.....		
723	25	Michel Jarret			60			120				80	0	0	.....		
724	26	T. D. Desrivière			60			120				80	0	0	.....		
725	27	Michel Beauregard			60			120				80	0	0	.....		
726	28	Joseph Végiard			60			120				62	10	0	.....		
727	29	F. X. Brunet			60			120				37	10	0	.....		
728	30	P. H. Petit			60			120				125	0	0	.....		
729	31	André Chartier			60			160				37	10	0	.....		
															316	6	0

	Emplacements ou Lots à bâtir, ou pour d'autres fins que pour des fins agricoles. VALEUR	Montant de la Rente Constituée à être payée par le Censitaire.
	£ s. d	£ s. d.
...	300 0 0	.....
...	100 0 0	.....
...	41 13 4	.....
...	20 16 8	.....
...	11 13 4	.....
...	20 16 8	.....
...	20 16 8	.....
...	5 0 0	.....
...	5 0 0	.....
...	5 0 0	.....
...	5 0 0	.....
...	5 0 0	.....
...	5 0 0	.....
...	3 0 0	.....
...	25 0 0	.....
...	12 10 0	.....
...	25 0 0	.....
...	50 0 0	.....
...	12 10 0	.....
...	12 10 0	.....
...	41 13 4	.....
...	15 0 0	.....
...	20 16 8	.....
...	37 10 0	.....
...	80 0 0	.....
...	80 0 0	.....
...	80 0 0	.....
...	62 10 0	.....
...	37 10 0	.....
...	125 0 0	.....
...	37 10 0	.....
	316 6 0	

Province du Canada,
Bas Canada.

Je, soussigné, HENRY JUDAH, un des commissaires en vertu de l'acte seigneurial de 1854, certifie avoir fait, conformément à la loi, le présent cadastre de la seigneurie Debartzch. Et maintenant, en procédant à clore, comme je clos finalement, par les présentes, le dit cadastre, je fixe la valeur totale des divers droits et biens lucratifs de la dite seigneurie aux sommes suivantes, savoir :

		$	cts.
1o.	Valeur des cens et rentes	21,086	66
2o.	Valeur des lods et ventes	18,307	50
3o.	Valeur du moulin banal	2,000	00
4o.	Valeur des terres non concédées	3,000	00
		$44,394	16

La seigneuresse n'a droit à aucune autre indemnité, et il n'y a aucuns autres droits ni biens lucratifs à estimer dans cette dite Seigneurie, outre ceux qui apparaissent et qui sont enumérés ci-dessus.

De sorte que la valeur totale de la dite Seigneurie se trouve etre de la somme de quarante-quatre mille trois cent quatre-vingt-quatorze piastres et seize centins, a laquelle somme je la fixe.

Daté le 1er Février, 1859.

HENY. JUDAH,
Commissaire.

Province du Canada,
Bas Canada.

Je, soussigné, HENRY JUDAH, un des Commissaires en vertu de l'Acte Seigneurial Refondu, ai fait, en triplicata, et conformément à la loi, le présent Cadastre abrégé de la seigneurie Debartzch.

Les rentes constituées, payables à la seigneuresse de cette seigneurie, par les Censitaires d'icelle, et la valeur des droits casuels, pour l'abolition desquels une indemnité est accordée, par le Gouvernement de cette province, à la dite seigneuresse, pour le rachat du droit de lods et ventes, sont celles qui apparaissent au présent Cadastre.

De plus les droits de la Couronne, dans cette seigneurie, consistent dans le droit de Quint, lequel droit de Quint est computé, en formant une année commune sur le Quint accru dans le Bas Canada, pendant les vingt-cinq années immédiatement antérieures à la passation de l'Acte Seigneurial de 1854, et réparti sur la dite seigneurie, en vertu des dispositions du dit acte, et se monte à une somme annuelle de trente-trois piastres et vingt-neuf centins..... $33 29

Et en foi de tout ce que dessus j'ai signé.

Montréal, 24 Janvier, 1861.

Commissaire sous l'Acte Seigneurial Refondu.

QUÉBEC :
Imprimé par STEWART DERBISHIRE et GEORGE DESBARATS, Imprimeur de Sa Très-Excellente Majesté la Reine.
No. 46.
1861.

No. 47.

CANADA, B. C.

Procédés sous l'Acte Seigneurial de 1854 et ses amendements.

CADASTRE ABRÉGÉ

DE LA

SEIGNEURIE DELORME,

POSSÉDÉE PAR L'HONORABLE SAMUEL CORNWALLIS MONK ET SON ÉPOUSE.

Fait le 24 Janvier, 1861, par HENRY JUDAH, Ecuyer, Commissaire.

ERRATA.

No. de référence.	Nature de l'Erreur.				
463	Superficie.....	*au lieu de*	126 pieds.....	*lisez*	162 pieds.
556	Front.....	"	1 arpent.....	"	0 arpent

No. de référence.	No. du Terrier	NOMS DES CENSITAIRES.	ÉTENDUE DE LA CONCESSION OU DU TERRAIN POSSÉDÉ. FRONT. Arpents.	Perches.	Pieds.	PROFONDEUR. Arpents.	Perches.	Pieds.	SUPERFICIE. Arpents.	Perches.	Pieds.	Empatements ou Lots à bâtir, ou pour d'autres fins que l'usage des fermiers. VALEUR.	Montant de la Rente Constituée à être payée par le Censitaire, lequel a été par ci-devant Rev. Sou.	Voyez référence au bas.
		Concession d'Argenteuil, nord.										£ s. d.	£ s. d.	
1	1	Olivier Boissy	1	8		10	4		18	72			0 3 8¼	
2	2	Bénoni Blanchard	2	1		10	1		20	1			0 4 10	
3			2	9		11			51	32			0 10 5¼	
4	"	Amable Jodoin	2			21	8		93				0 9 8	
5	"	Michel Lebrun	2	5	10	25	8	9	66	86	162		0 12 9¼	
6	3	Joseph Charles Jacques	2	4	9	27	5	9						
7	5	Pierre Côté	2			28	7	13	86	32	162		0 16 2½	
8	"	Jean Bte. Pion	2			30			60				0 11 7	
9	"	François Chabot	2			30			60				0 11 7	
10	"	Edouard Chaput	1	5		30			45				0 8 8	
11	"	Eusèbe Chaput	3	5		30			105				1 0 3	
12	"	Jean Bte. Pion	2			30			60				0 11 7	
13	8	Joseph Jarret Beauregard	2			30			60				0 11 7	
14	10	Abraham Perron	3			30			90				0 17 4	
15	11	Héritiers Jean Bte. Morin	3			30			90				0 17 4	
16	12	Joseph Côté	3			30			90				0 17 4	
17	13	Joseph Jodoin		9	17	30			29	8	108		0 5 9½	
18	"	Amable Jodoin	2			30			60				0	7
19	14	Pierre Jarret Beauregard	2	2	9	30			67	50			0 12 11½	
20	"	Jean Bte. Langevin	2	2	9	30			67	50			0 12 11½	
21	15, 16	François Langevin	2	2	9	30			67	50			0 12 11½	
22	16	Joseph Langevin	2	2	9	30			67	50			0 12 11½	
23	17	Joseph Fontaine	2			30			60				0 11 7	
24	17, 18	Jacques Jodoin	2			30			60				0 11 7	
25	18, 19	Frs. Xav. Hébert	3			30			90				0 17 5	
26	19	Jean Bte. D'Ostigny dit Barère	4			30			120				1 3 2	
27	20	François Meunier dit Lagacé	2			30			60				0 11 7	
28	21	Jean Bte. Charbonneau	2		13½	30			62	25			0 12 0	
29	22	Jean Bte. Ledoux	3			30			90				0 17 5	
30	23	Antoine Chabot	2			30			60				0 11 7	
31	"	Jean Bte. Charbonneau	2			30			60				0 11 7	
32	24	Toussaint Coderre	2			27			54				0 10 5¼	
33	"	Charles Kimineur	2			3			6				0 1 5¼	
34	25	Joseph Geoffrion	1			30			30				0 5 9½	

... *lisez* 162 pieds.
... " 0 arpent

No. de référence.	No. du Terrier.	NOMS DES CENSITAIRES.	ÉTENDUE DE LA CONCESSION OU DU TERRAIN POSSÉDÉ. FRONT. Arpents.	Perches.	Pieds.	PROFONDEUR. Arpents.	Perches.	Pieds.	SUPERFICIE. Arpents.	Perches.	Pieds.	Emplacements ou Lots à bâtir, ou jour d'autres fins que pour des fins agricoles. VALEUR. £ s. d.	Montant de la Rente Constituée à être payée par le Censitaire, tel qu'établi par la Cour de Revision. £ s. d.	Observations.
		Concession d'Argenteuil, nord.—(Suite.)												
35	25	Jean Bte. Bergeron	2			30			60				0 11 7	
36	26	Joseph Bergeron	2			30			60				0 11 7	
37		André Chariby	3			30			90				0 17 4	
38		Jean Bte. Côté	2			30			60				0 11 7	
39	29	Damase Jodoin	2			30			60				0 11 7	
40		Augustin Blanchet	2			30			60				0 11 7	
41	30	François Desmarais	1			30			30				0 5 9½	
42	30, 31	Damase Jodoin	2			30			60				0 11 7	
43	31	Gabriel Dion	2			30			60				0 11 7	
44		Michel Dalpé	3			30			90				0 17 4	
45		Narcisse Létourneau	4	1		30			123				1 3 8½	
46	33, 34	Joseph Jodoin	2			30			60				0 11 7	
47	35	Charles Létourneau	2			30			60				0 11 7	
48	35, 36	Pierre Marc-Aurèle	2			30			60				0 11 7	
49	36	Michel Lemonde	2			30			60				0 11 7	
50	37	Charles M. Blanchet	2	5		30			75				0 14 5½	
51	"	Augustin Blanchet	2	5		26			65				0 12 5½	
52	37, 38	Charles M. Blanchet	2	5		4			10				0 1 11½	
53	38	Misaël Beaudry	2			30			60				0 11 7	
54	39	Paul Brodeur	2			30			60				0 11 7	
		Concession d'Argenteuil, sud.												
55	1	Pierre Paul Stanislas							51	2	81		0 9 9½	
56	2	Bénoni Blanchard	2	2		22 23	2 5		50	27			0 9 8	
57	"	Olivier Côté	2	9		23 24	5 9		48	40			0 9 3½	
58	3	Jean Bte. Fréchette	3			24 28	9 6	10	80	33			0 15 5	
59	4	Michel Jarret	3			28 30	6	10	87	90			0 16 11½	
60	5	Jean Bte. Casavan	2			30			60				0 11 7	
61	5, 6	Antoine Martel	2			30			60				0 11 7	
62	6	Charles Vallée	2			30			60				0 11 7	
63	7	Adolphe Tétro	3			30			90				0 17 4	
64	8	Michel Lussier	3			30			89	50			0 17 4	
65	"	Narcisse Lussier								50		25 0 0	0 0 0½	

No. de référence.	No. du Terrier.	NOMS DES CENSITAIRES.	ÉTENDUE DE LA CONCESSION OU DU TERRAIN POSSÉDÉ. FRONT. Arpents.	Perches.	Pieds.	PROFONDEUR. Arpents.	Perches.	Pieds.	SUPERFICIE. Arpents.	Perches.	Pieds.	Emplacements ou Lots à bâtir, ou pour d'autres fins que pour des fins agricoles. VALEUR. £ s. d.	Montant de la Rente Constituée à être payée par le Censitaire, tel qu'établi par la Cour de Révision. £ s. d.	Voyez référence au bas.
		Concession d'Argenteuil, sud.– (Suite.)												
66	9	Eusèbe Chaput	1	5	...	30	...	...	45	...	...	.....	0 8 8	
67	"	Do.	1	5	...	30	...	...	45	...	...	.....	0 8 8	
68	10	Jacques Beauregard	3	...	...	30	...	...	90	...	...	.....	0 17 4	
69	11	Jean Bte. Kimineur	2	...	...	30	...	...	60	...	...	.....	0 11 7	
70	"	Olivier Boissy	2	...	...	30	...	...	60	...	...	.....	0 11 7	
71	12	Jacques Jodoin	2	...	...	30	...	...	60	...	...	.....	0 11 7	
72	13	Joseph Jodoin	...	9	17	30	...	...	29	83	108	.....	0 5 9½	
73	"	Olivier Boissy	2	...	...	30	...	...	60	...	...	.....	0 11 7	
74	14	Amable Lussier	3	...	...	30	...	...	90	...	...	.....	0 17 4	
75	15	J. Bte. Charbonneau	3	...	...	30	...	...	90	...	...	.....	0 17 4	
76	16	Do.	3	...	...	30	...	...	90	...	...	.....	0 17 4	
77	17	André Delage	3	...	...	30	...	...	90	...	...	.....	0 17 4	
78	18	François Jarret	2	...	...	30	...	...	60	...	...	.....	0 11 7	
79	18, 19	Héritiers Jean Bte. Kimineur.	2	...	...	30	...	...	60	...	...	.....	0 11 7	
80	19	Joseph Sené	2	...	...	30	...	...	60	...	...	.....	0 11 7	
81	20	François Meunier	2	...	...	30	...	...	60	...	...	.....	0 11 7	
82	21	Christophe Bordua	2	...	...	30	...	...	60	...	...	.....	0 11 7	
83	"	Jean Bte. Dostilly	2	...	...	30	...	...	60	...	...	.....	0 11 7	
84	22	Joseph Sené	3	...	...	30	...	...	90	...	...	.....	0 17 4	
85	23	Louis Lussier	2	5	...	30	...	...	75	...	...	.....	0 11 5½	
86	24	Jacques Jodoin	2	...	{	30	...	...	} 58	86	216	.....	0 11 4¾	
					{	28	8	12						
87	25	Antoine Chabot	2	...	{	28	8	12	} 56	60	...	.....	0 10 10	
					{	27	7	6						
88	"	Joseph Geoffrion	3	...	{	27	7	6	} 80	65	...	.....	0 15 7¼	
					{	26	...	6						
89	26	François Létourneau	3	...	{	26	...	6	} 75	55	...	.....	0 14 8	
					{	24	3	6						
90	27	Joseph Lussier	3	...	{	24	3	6	} 70	45	...	.....	0 13 6½	
					{	22	6	6						
91	28, 29	Cyriac Perron	4	...	{	22	6	6	} 86	...	...	.....	0 16 7¾	
					{	23	12	...						
92	30	Antoine Brodeur	2	...	{	23	12	...	} 39	60	...	.....	0 7 9	
					{	19	2	6						
93	"	Edouard Duclos	2	...	{	19	2	6	} 37	33	108	.....	0 7 2	
					{	18	1	...						
94	"	François Desmarais	2	...	{	18	1	...	} 35	6	216	.....	0 6 9½	
					{	16	9	12						
95	31	Michel Dalpé	2	5	{	16	9	12	} 40	64	162	.....	0 8 2¾	
					{	15	5	9						

1* *Delorme.*

No. de référence.	Numéro Terrier.	NOMS DES CENSITAIRES.	ÉTENDUE DE LA CONCESSION OU DU TERRAIN POSSÉDÉ. FRONT. Arpents.	Perches.	Pieds.	PROFONDEUR. Arpents.	Perches.	Pieds.	SUPERFICIE. Arpents.	Perches.	Pieds.	Emplacements ou Lots à bâtir, ou pour d'autres fins que pour des fins agricoles. VALEUR. £ s. d.	Montant de la Rente Constituée à être payée par le Censitaire, tel qu'établi par la Cour de Revision. £ s. d.	Arrérages.
		Concession d'Argenteuil, sud.—(Suite.)												
96	32	Jacques Audet	3			15	5	9	14	16			0 8 6½	
						13	8	9						
97	33	Charles Létourneau	5	3		13	8	9	65	48			0 12 6½	
						10	8	11						
98	34	Louis Lefebvre	1			10	8	11	38	92			0 7 5½	
						8	6							
99	34,35	Jacques Audet	4			8	6		29	87	284		0 5 10	
						6	3	7						
100	35	Pierre Beaudry	4	5		6	3	7	22	81	81		0 4 6¼	
						3	8							
		Concession ou Rang des Hurons.												
101	1	Jean Bte. Bernard							51	60			0 10 5½	
102	1, 2	Joseph Fredette	1			16	9	9	52	60			0 10 2½	
			2			18	1							
						17	6							
103	3	Jean Bte. Bernard	2			17	6		34	70			0 6 7½	
						17	1							
104	4	Pierre Bernard	3			17	1		50	10			0 9 8	
						16	3							
105	5	Christophe Leduc	3			16	3		47	85			0 9 3½	
						15	6							
106	6	Louis Chicoine	2			15	6		30	60			0 5 10	
						15								
107	7	Janvier Desmarais	3	1		15			45	41			0 8 9	
						14	3							
108	8	Joseph Provost	2		3	14	3		40	70			0 7 9½	
				9		13	6	5						
109	9	Pierre Beaudry		5		13	6		5	32	216		0 1 2¼	
				2	15									
		Concession St. Simon, nord.												
110	1	Alexis Lavallée							77				0 14 10	
111	,,	Frs. X. Dion							59	40			0 11 6½	
112	2	Alexis Lavallée	2			30			60				0 11 7	
113	3, 4, 5	Alexis Charbonneau	4	5		30			135				1 6 0½	
114		Cyrille Gauthier	2	5		30			75				0 14 5½	
115	6, 7	Laurent Gendreau, père	4	5		30			132	50			1 5 7¼	
116	7	Laurent Gendreau, fils	1			2	5		2	50		25 0 0	0 0 5¾	

Emplacements ou Lots à bâtir, ou pour d'autres fins que pour ces fins ingrédes. — VALEUR.	Montant de la Rente Constituée à être payée annuellement, Censitaire, tel qu'établi par la Cour de Revision	
£ s. d.	£ s. d.	
.....	0 8 6½	
.....	0 12 6½	
.....	0 7 5½	
.....	0 5 10	
.....	0 4 6¼	
.....	0 10 5½	
.....	0 10 2½	
.....	0 6 7½	
.....	0 9 8	
.....	0 9 3½	
.....	0 5 10	
.....	0 8 9	
.....	0 7 9	
.....	0 1 2¼	
.....	0 14 10	
.....	0 11 6½	
.....	0 11 7	
.....	1 6 0½	
.....	0 14 5½	
25 0 0	0 0 5¾	

No de référence.	No du Terrier.	NOMS DES CENSITAIRES.	ÉTENDUE DE LA CONCESSION OU DE TERRAIN POSSÉDÉ. Arpents	Perches	Pieds	Arpents	Perches	Pieds	Arpents	Perches	Pieds	Emplacements ou Lots à bâtir, ou pour d'autres fins que pour ces fins ingrédes. — VALEUR	Montant de la Rente Constituée à être payée annuellement, Censitaire, tel qu'établi par la Cour de Revision	Arpents en superficie
												£ s. d.	£ s. d.	
		Concession St. Simon, nord.— (Suite.)												
117		Pierre Daigle	1	5	...	30	.....		45	.....		.....	0 8 8	
118	8	Jean Bte. Jarret Beauregard	3	.....		30	.....		90	.....		.....	0 17 4	
119	9	Héritiers M. Delage	"	.....		30	.....		9	.....		.....	0 17 4	
120	10	Narcisse Martel	3	.....		30	.....		90	.....		.....	0 17 4	
121	11	Joseph Bachand	3	.....		30	.....		90	.....		.....	0 17 4	
122	12	Pierre Jarret	2	.....		30	.....		60	.....		.....	0 11 7	
123	12, 13	Joseph Trottier	2	.....		30	.....		60	.....		.....	0 11 7	
124	13, 14	André Mercier	5	.....		30	.....		150	.....		.....	1 8 11	
125	14	Pierre Daigle	3	.....		30	.....		90	.....		.....	0 17 4	
126	15	Hypolite Bachand	3	.....		30	.....		90	.....		.....	0 17 4	
127	16	André Delage	3	.....		30	.....		90	.....		.....	0 17 4	
128	17	Léonard Boivin	2	.....		30	.....		60	.....		.....	1 3 7	
129	18	Louis Charbonneau	1	.....		30	.....		30	.....		.....	0 5 9½	
130	19, 20	Jean Bte. Charbonneau	3	.....		30	.....		90	.....		.....	0 17 4	
131	20	Michel Duchesne	4	.....		30	.....		120	.....		.....	1 2 2½	
132	21	Aîné Dorion	2	.....		30	.....		60	.....		.....	0 9 4	
133	22	Charles Têtu	3	.....		30	.....		90	.....		.....	0 17 4	
134	23	Jean Bte. Lussier	3	.....		30	.....		90	.....		.....	0 9 10	
135	24	Prudent Guertin	3	.....		30	.....		90	.....		.....	0 9 10	
136	25	Louis Tétro	3	.....		30	.....		90	.....		.....	0 12 10	
137	26	Eusèbe Provost	2	.....		30	.....		60	.....		.....	0 7 11	
138		Jean Bte. Pion	2	2	9	30	.....		67	50	...	.....	0 9 0	
139		Frs. Xav. Langevin	2	2	9	30	.....		67	50	...	.....	0 7 4½	
140	28	Edouard Boucher	2	1	...	30	.....		63	.....		.....	0 8 11½	
141	29	Jean Bte. Dansereau	3	.....		30	.....		90	.....		.....	0 8 7	
142	30	Veuve Rousseau	3	.....		30	.....		90	.....		.....	0 12 10	
143	31	Joseph Lavallée	3	.....		30	.....		90	.....		.....	0 9 10	
144	32	Joseph Tellier	3	.....		30	.....		90	.....		.....	0 9 10	
145	33	Joseph Marc-Aurèle	2	.....		30	.....		60	.....		.....	0 6 7	
146	33, 34	François Fréchette	1	.....		30	.....		120	.....		.....	1 3 2	
147	35	Régis Delage	3	.....		30	.....		90	.....		.....	0 9 10	
148	36	Jérôme Jacques	2	.....		30	.....		60	.....		.....	0 8 7	
149	37	Antoine Bleau	2	.....		30	.....		60	.....		.....	0 8 7	
150	38	Jérôme Jacques	1	.....		30	.....		30	.....		.....	0 4 3½	
151	"	Michel Jarret	1	.....		30	.....		30	.....		.....	0 4 3½	

No. de référence.	No. du Terrier.	NOMS DES CENSITAIRES.	ETENDUE DE LA CONCESSION OU DU TERRAIN POSSÉDÉ. FRONT. Arpents.	Perches.	Pieds.	PROFONDEUR. Arpents.	Perches.	Pieds.	SUPERFICIE. Arpents.	Perches.	Pieds.	Emplacements ou Lots à bâtir, ou pour d'autres fins que pour des fins agricoles. VALEUR. £ s. d.	Montant de la Rente Constituée à être payée par le Censitaire, tel qu'établi par la Cour de Revision. £ s. d.
		Concession St. Simon, nord.—(Suite.)											
152	38	Charles Boucher	3			30			90				0 9 10
153	39	Charles Couture	3			30			90				0 9 10
154	"	Moise Pepin		5		1			50			16 0 0	0 0 1
155	40	Cyrille Fréchette	3			30			90				0 9 10
156	41	Edouard Boucher	3	2	11	30			98	33	108		0 10 9¼
157		Eusèbe Boucher	2			30			60				0 13 1
158	42, 43	Gabriel Yon	2			30			60				0 7 9½
159	43	Guillaume Coutue	2			30			60				0 11 7
160		Abraham Gaumond	2			30			60				0 11 7
161	44	Edouard Rousseau	1 1			30 25			64	50			0 12 4¾
162	45	Joseph Rousseau	1	5		22			34	50			0 6 7¼
163	"	Charles Boucher	3			7			21				0 4 0½
164	46	Edouard Palardis	2	9	12	30			89				0 17 1¼
165	"	Joseph Palardis							1				0 0 1
166	"	Jean Bte. Campagna							21	5			0 4 1¼
167	47	Abraham Gaumond							2				0 0 6
		Concession St. Simon, sud.											
168	1	Edouard Lussier							60				0 11 7
169	1, 2	Lévi Chaput	2			30			60				0 11 7
170	2	Frs. Xav. Gendreau	2			30			60				0 11 7
171	3	Godfroi Chaput	2	6		30			78				0 15 0½
172	4	Do.	2	4		30			72				0 13 10½
173	5	Joseph St. Germain	5			30			150				1 8 11
174	6	Jean Bte. Pion	2			30			60				0 11 7
175	7	Pierre Jarret	2			30			60				0 11 7
176	"	Louis Dauphinais	2			30			60				0 11 7
177	8	Edouard Palardis	2			30			60				0 11 7
178	9	Joseph Lajimodière	3			30			90				0 17 4
179	10	Jean Bte. Palardis	3			30			90				0 17 4
180	11	André Jarret	2			30			60				0 11 7
181	"	Louis Lacaillade							54				0 11 7
182	"	Joseph Jodoin	1			6			6				0 1 2¼
183	12	Do.	2			30			60				0 11 7
184	13	Jean Bte. Langevin	1 1			24 30			54				0 10 5¼

Emplacements ou Lots à bâtir, ou pour d'autres fins que pour des fins agricoles. VALEUR.	Montant de la Rente Constituée à être payée par le Censitaire, tel qu'établi par la Cour de Revision.
£ s. d.	£ s. d.
.....	0 9 10
.....	0 9 10
16 0 0	0 0 1
.....	0 9 10
.....	0 10 9¼
.....	0 13 1
.....	0 7 9½
.....	0 11 7
.....	0 11 7
.....	0 12 4¼
.....	0 6 7¼
.....	0 4 0¼
.....	0 17 1¼
.....	0 0 1
.....	0 4 1¼
.....	0 0 6
.....	0 11 7
.....	0 11 7
.....	0 11 7
.....	0 15 0½
.....	0 13 10½
.....	1 8 11
.....	0 11 7
.....	0 11 7
.....	0 11 7
.....	0 11 7
.....	0 17 4
.....	0 17 4
.....	0 11 7
.....	0 11 7
.....	0 1 2¼
.....	0 11 7
.....	0 10 5¼

No. de référence.	No. du Terrier.	NOMS DES CENSITAIRES.	ETENDUE DE LA CONCESSION OU DU TERRAIN POSSÉDÉ — FRONT. Arpents	Perches	Pieds	PROFONDEUR. Arpents	Perches	Pieds	SUPERFICIE. Arpents	Perches	Pieds	Emplacements ou Lots à bâtir, ou pour d'autres fins que pour des fins agricoles. VALEUR.	Montant de la Rente Constituée à être payée par le Censitaire, tel qu'établi par la Cour de Revision.	Voyez référence au 1er.
		Concession St. Simon, sud. — (Suite.)										£ s. d.	£ s. d.	
185		Alexis Bachand	3	2	...	30	...	...	96	...	...	.....	0 18 6	
186		Frs. Xav. Jahan	2	...	...	30	...	...	60	...	...	.....	0 11 7	
187		Michel Duchesne	2	...	...	30	...	...	60	...	...	.....	0 11 7	
188		Joseph Guilmette	3	...	...	30	...	...	90	...	...	.....	0 17 4	
189		Michel Duchaine	3	...	...	30	...	...	90	...	...	.....	1 9 4	
190	18	Joseph Marc-Aurèle	3	...	...	30	...	...	90	...	...	.....	0 17 4	
191	19	Narcisse Chartier	3	...	...	30	...	...	90	...	...	.....	0 17 4	
192	20	Louis Dansereau	3	...	...	30	...	...	90	...	...	.....	0 17 4	
193	21	Jean Bte. Jarret	3	...	...	30	...	...	90	...	...	.....	0 17 4	
194	22	Alexis Godreau	3	...	...	30	...	...	90	...	...	.....	0 17 4	
195	23	Louis Tétro	1	7	...	30	...	...	51	...	...	.....	0 9 10½	
196	"	Charles Kimineur	1	7	9	30	...	...	52	50	...	.....	0 10 3¼	
197	24	Veuve Jean Bte. Bordua	2	...	...	30	...	...	60	...	...	.....	0 11 7	
198	24, 25	Cyprien Chabot	3	...	...	30	...	...	90	...	...	.....	0 14 5½	
199	26	Do.	2	...	...	30	...	...	60	...	...	.....	0 8 7	
200	27	Michel Jarret	3	...	...	30	...	...	90	...	...	.....	0 12 10	
201	28	Narcisse Provost	3	...	...	30	...	...	90	...	...	.....	0 12 10	
202	29	Joseph Lamoureux	3	...	...	30	...	...	90	...	...	.....	0 12 10	
203	30	A. Pigeon	3	...	...	30	...	...	90	...	...	.....	0 12 10	
204	31	Régis Delage	2	...	...	30	...	...	60	...	...	.....	0 11 7	
205	"	Jean Bte. Tétro	2	...	...	30	...	...	60	...	...	.....	0 11 7	
206	32	Misaël Durocher	2	...	...	30	...	...	60	...	...	.....	0 11 7	
207	33	Luc Tétro	3	...	...	30	...	...	90	...	...	.....	0 12 10	
208	34	Charles Boucher	3	...	...	30	...	...	90	...	...	.....	0 12 10	
209	35	Hérits. Jean Bte. Marois	3	...	...	30	...	...	90	...	...	.....	0 17 4	
210	36	Damien Roberge	3	...	...	30	...	...	90	...	...	.....	0 11 4	
211	37	Charles M. Blanchet	3	...	...	30	...	...	90	...	...	.....	0 17 4	
212	38	Veuve Charles Boucher	3	...	...	30	...	...	90	...	...	.....	0 17 4	
213		Eusèbe Fréchette	3	2	14	30	...	...	98	33	108	.....	0 18 10½	
214	40	Guillaume Couture	3	...	...	30	...	...	90	...	...	.....	0 17 4	
215	41	Joseph Guilmette	2	...	...	30	...	...	60	...	...	.....	0 11 7	
216	41, 42	François Guilmette	3	6	12	30	...	...	110	...	...	.....	1 1 2	
217		Louis Fréchette	1 .	9 3	6 2	30	...	...	67	33	108	.....	0 13 1	
218	43	Edouard Palardis	2	...		21 9	5 ...		30	50	...	.....	0 5 10	
219		Jean Bte. Bernard	...	...	...	...	...	...	5	20	...	.....	0 1 0½	

No. de référence	No. de lot	NOMS DES CENSITAIRES.	LIEUE DE LA CONCESSION OU DU CHEMIN ROYAL.									Rentes et charges foncières dues par les censitaires aux Seigneurs, ou par les tiers détenteurs	Droits casuels dus par les Censitaires, perceptibles à la Grande Réserve.
			Arpents de front.	Perches de front.	Pieds de front.	Arpents de profondeur.	Perches de profondeur.	Pieds de profondeur.	Superficie.	Arpents.	Perches.		
												£ s. d.	£ s. d.
		Concession du Grand Rang, nord.											
220	1	Joseph Pion								90			1 1 10
221	2	Edouard St. Pierre				30				90			0 9 10
222	3	Moise Goheille				30				90			0 9 10
223	4	Augustin Fontaine				30				90			0 9 10
224	5	Hon. L. V. Sicotte	3			30				90			0 9 10
225	6	Jean Bte. Gauvin	1	1	11½	30				33	75		0 4 1
226	"	Dame Janvier Gauthier		8	13½	30				26	25		0 2 6
227	7, 8	Hon. L. V. Sicotte	5			30				150			0 16 5
228	9	Dame J. François Tétu	3			30				90			0 9 10
229	10	Elie Benoit	3			30				90			0 9 10
230	"	Hubert Laroque	2			30				60			0 6 7
231	11	Jean Bte. Martin	1			30				30			0 3 3
232	12	Pierre Bélanger	3			30				90			0 9 10
233	13	Michel Messier	3			30				90			0 9 10
234	"	Les Commissaires d'Ecole								25		50 0 0	0 0 0
235	14	Joseph Dufresne	1			30				30			0 3 3
236	"	Do.	2			30				60			0 6 6
237	15	Jacques Nicole	3			30				90			0 9 10
238	16	Joseph Dufresne	3			30				90			1 0 7
239	17	Pierre Morin	6			30				180			1 7 10
240	18	Do.	3			30				90			0 9 10
241	19	John Fraser	3			30				90			0 9 10
242	20	Do.	3			30				90			0 9 10
243	21	Do.	3			30				90			0 9 10
244	22	Zéphirin Jacques	3			30				90			0 9 10
245	23	Isaac Talon L'Espérance	3			30				90			0 9 10
246	24	Joseph Jeannot	3			30				90			0 9 10
247	25	Veuve Louis Corbeille	3			30				90			0 9 10
248	26	Jean Bte. Côté	3			30				90			0 9 10
249	27	Michel Côté	3			30				90			0 9 10
250	28, 29	Edouard Michon	2	7	9	30				82	50		1 18 1¼
251	29, 30	Antoine Vallée	4			30				120			0 13 2
252	31	André Dessein	3			30				90			0 9 10
253	32	André Bérard	3			30				90			0 9 10
254	33	Joseph Jarret	3			30				90			0 9 10

£	s.	d.	£	s.	d.
..	.....		1	1	10
..	.....		0	9	10
..	.....		0	9	10
..	.....		0	9	10
..	.....		0	9	10
..	.....		0	4	1
..	.....		0	2	6
..	.....		0	16	5
..	.....		0	9	10
..	.....		0	9	10
..	.....		0	6	7
..	.....		0	3	3
..	.....		0	9	10
..	.....		0	9	10
..	50	0 0	0	0	0
..	.....		0	3	3
..	.. ...		0	6	6
..	.....		0	9	10
..	.....		1	0	7
..	.....		1	7	10
..	.....		0	9	10
..	.....		0	9	10
..	.....		0	9	10
..	.....		0	9	10
..	.....		0	9	10
..	.....		0	9	10
..	.....		0	9	10
..	.....		0	9	10
..	.....		0	9	10
..	.....		1	18	1½
..	.....		0	13	2
..	.....		0	9	10
..	.....		0	9	10
..	.....		0	9	10

No de la carte.	No du Terrier	NOMS DES CENSITAIRES.	ÉTENDUE DE LA CONCESSION OU DU TERRAIN POSSÉDÉ. Front — Arpents	Front — Perches	Front — Pieds	Profondeur — Arpents	Profondeur — Perches	Profondeur — Pieds	Superficie — Arpents	Superficie — Perches	Superficie — Pieds	Emplacement où Lods et Ventes, à raison d'achats ou ventes pour cent de la valeur, sont payables	Montant de la Rente Constituée et des Arrérages dûs, payable annuellement par Censitaires, chacun en proportion de son lot. £	s.	d.	Vingt-cinquième des lots. £	s.	d.
		Concession du Grand Rang, nord.—(Suite.)																
275	33	Joseph Jarret	3			29			90							0	9	10
276	34	Ignace Morin	3			30			90							0	9	10
277	35	Joseph Blanchet	3			30			90							0	9	10
278	36, 37	Do.	6			30			180							0	19	8
279	38	André Michon	3			30			90							0	9	10
280	39	Joseph Talon Lespérance	2			30			59	50						0	6	6
281	"	Julie St. Michel								50			20	0	0	0	0	1
282	40	Do.								24						0	0	1
283	40, 41	Simon Talon Lespérance	4			30			120							0	13	2
284	42	Alexandre Daigle	3			30			90							0	9	10
285	43	David Daigle	2	3	12	30			71							0	8	7½
286	44, 45	André Cheval dit St. Jacques	2			30			60							0	6	7
287	45	Prudent Palardis	2			30			60							0	6	7
288	46	Pierre Palardis	3			30			90							0	9	10
289	47	Antoine Langevin	3			30			90							0	9	10
290	48	Jean Bte. Boulet	3			30			90							0	9	10
291	49	Veuve André Cheval	1	5		30			45							0	4	11
292	50	Joseph Jarret	2	2	9	30			67	50						0	7	5
293	51, 52	Charles Jarret	4	2	9	30			127	50						0	14	2
294	52, 53	Pierre Guillet	2	7	9	30			82	50						0	14	9
295	54	Eusèbe Blanchet							118							1	0	0
		Concession du Grand Rang, sud.																
296	1	Eusèbe Messier							65	33						0	12	7½
297	2	Augustin Fontaine	1	5		30			45							0	4	11
298	"	Antoine Gauthier	1	5		30			45							0	4	11
299	3	Moïse Gobeille	1	5		30			45							0	4	11
300	"	Louis Charbonneau	1	5		30			45							0	4	11
301		Veuve J. François Têtu	3			30			90							0	9	10
302		Patrick McDonald	3			30			90							0	9	10
303		Thomas McDonald	2			30			60							0	6	7
304		François Daigle	2			30			60							0	6	7
305		Charles McCaffee	6			30			180							0	19	8
306		Michel Martin	3			30			90							0	9	10
307		Pierre Morin	3			30			90							0	9	10

No. de référence.	No. du Terrier	NOMS DES CENSITAIRES	ETENDUE DE LA CONCESSION OU DU TERRAIN POSSÉDÉ — FRONT. Arpents	Perches	Pieds	PROFONDEUR. Arpents	Perches	Pieds	SUPERFICIE. Arpents	Perches	Pieds	Emplacements ou Lots à bâtir, ou parties d'iceux, et tous autres que ceux mentionnés dans la colonne suivante. VALEUR.	Montant de la dernière Constatation avec preuve par écrit, ou à défaut, la valeur actuelle.
												£ s. d.	£ s. d.
		Concession du Grand Rang, sud.—(Suite.)											
288		Jeremiah Shahan	3			30			90				0 9 10
289	13	François Messier	3			30			90				0 9 10
290		Joseph Dufresne	2			30			60				0 6 7
291		Edouard St. Pierre	2			30			60				0 7 3
292	15	Jacques Nicole	1	8		30			54				0 5 11
293		Dame Benoit	3			30			90				0 9 10
294	17	Augustin Demers	2			30			60				0 6 6
295	"	Louis Demers	1			30			30				0 3 3
296	18	Do.	1			30			30				0 3 3
297	"	Nicolas Carpentier	2			30			60				0 6 6
298		Dame Rég's Têtu	3			30			90				0 9 10
299		Jean Bte. Nicole	3			30			90				0 9 10
300	21	Do.	2			30			60				0 6 1
301	21, 22	Zéphirin Jacques	2			30			60				0 6 7
302	22	John Connell	2			30			60				0 6 7
303	23	Isaac Talon Lespérance	3			30			90				0 9 10
304		Damase Michon	3			30			90				1 1 10
305		Benjamin Roberge	3			30			90				0 9 10
306	26	François Guertin		6		30			15				0 2 0
307	"	Do.	1	8		30			51				0 16 10
308	27	Veuve Jean Bte. Guertin	3			30			90				0 9 10
309	28	Louis Marcil	3	5		30			105				0 11 6
310	29	Jacques Nicole	3			30			90				0 9 10
311	30	Edouard St. Michel	2			30			60				0 6 9
312	"	Jacques Nicole	2			30			60				0 6 7
313	31	Paul Bachand	1	5		30			45				0 4 11
314	"	Ignace Morin	1	5		30			45				0 4 11
315	32	Michel Morin	3			30			90				0 9 10
316	33	Héritiers François Jarret	3			30			90				0 9 10
317	34	Pierre Marc-Aurèle	3			30			90				0 9 10
318	35	Joseph Jarret Beauregard	4	5		30			135				0 14 9
319	36, 37	Edouard Chabot	3		9	30			112	50			0 12 3
320	38	Joseph Blanchet			9	30			67	50			0 7 5
321	39	Joseph Normandin				30			60				0 7 1
322	40	Michel Jarret			9	30			67	50			0 7 5

| | | |

No. de référence.	No. du Terrier.	NOMS DES CENSITAIRES.	ETENDUE DE LA CONCESSION OU DU TERRAIN CONCÉDÉ. FRONT Arpents.	Perches.	Pieds.	PROFONDEUR. Arpents.	Perches.	Pieds.	SUPERFICIE. Arpents	Perches.	Pieds.	Emplacements ou Lots à bâtir, ou pour d'autres fins que pour des fins agricoles VALEUR. £ s. d.	Montant de la Rente Constituée à être payée par le Censitaire, tel qu'établi par la Cour de Revision. £ s. d.
		Concession de la Rivière — (Suite.)											
353		Alexandre Jarret	4			30			120				1 3 2
354	12	Antoine Gaouette	3			30			90				0 17 4
355	13	Narcisse Chartier	3			30			87				0 16 9
356	"	Pierre Tessier							3				0 0 7¼
357	14	Narcisse Chartier	3			30			90				0 17 4
358	15	Do.	3			30			90				0 17 4
359	16	Pierre Chartier, fils	3			30			90				0 17 4
360	17, 18	Jules Benoit	4	6		30			138				0 15 0½
361	18, 19	François Dion	4	5		30			135				0 15 5
362	20	Do.	3			30			90				0 9 10
363	21	Michel Dion	3			30			90				0 9 10
364	22, 23	Louis Marin	4			30			120				0 13 2½
365	23	Do.	2	1		30			63				0 6 11
366	24	Do.	3	3		30			99				0 10 9½
367	25	Jean Bte. Jacques	3			30			90				0 9 10
368	26	Frs. Xav. Marin	3			30			90				0 9 10
369	27	Jean Bte. Bouchard	3			30			90				0 9 10
370	28	Eusèbe Dufresne	3			30			90				0 9 10
371	29	Do.	3			30			90				0 9 10
372		Pierre Renaud										30 0 0	0 0 1
373		Louis Renaud										40 0 0	0 0 1
374		Hon. L. V. Sicotte	5			30			150				0 17 0
375	31, 32	Isaac Archambault	2 6 / 1 6			15			63				0 6 11
376	32, 33	Hilaire Mathieu							152				0 16 5
377	34	Etienne Mignault	3			30			90				0 9 10
378	35, 36	Joseph et Elie Gaouette	5			30			150				0 16 5
379	37	Eusèbe Messier	2			30			60				0 6 7
380	"	Joseph Chabot							1			310 0 0	0 0 1
		Ville de St. Hyacinthe.											
381	N	Girard et Dansereau		110		125 / 45						350 0 0	0 6 11½
382	M	Victor Côté		50		180 / 125						350 0 0	0 5 1
383	K	Eusèbe Messier		40		90						200 0 0	0 2 6½
384	"	Pierre Bernard		40		90						75 0 0	0 2 6½

Pieds	Emplacements ou Lots à bâtir, ou pour d'autres fins que pour des fins agricoles. VALEUR. £ s. d.	Montant de la Rente Constituée à être payée par le Censitaire, tel qu'établi par la Cour de Revision. £ s. d.
....	.....	1 3 2
....	.....	0 17 4
....	.....	0 16 9
....	.....	0 0 7¼
....	.....	0 17 4
....	.....	0 17 4
....	.....	0 17 4
....	.....	0 15 0½
....	.....	0 15 5
....	.....	0 9 10
....	.....	0 9 10
....	.....	0 13 2¾
....	.....	0 6 11
....	.....	0 10 9¼
....	.....	0 9 10
....	.....	0 9 10
....	.....	0 9 10
....	.....	0 9 10
...	30 0 0	0 0 1
...	40 0 0	0 0 1
...	.....	0 17 0
...	.....	0 6 11
...	.....	0 16 5
...	.....	0 9 10
...	.....	0 16 5
...	.....	0 6 7
...	310 0 0	0 0 1
	350 0 0	0 6 11½
	350 0 0	0 5 1
...	200 0 0	0 2 6½
...	75 0 0	0 2 6½

No de référence.	No du Terrier.	NOMS DES CENSITAIRES.	ETENDUE DE LA CONCESSION OU DU TERRAIN POSSÉDÉ — FRONT. Arpents.	Perches.	Pieds.	PROFONDEUR. Arpents.	Perches.	Pieds.	SUPERFICIE. Arpents.	Perches.	Pieds.	Emplacements ou Lots à bâtir, ou pour d'autres fins que pour des fins agricoles. VALEUR £ s. d.	Montant de la Rente Constituée à être payée par le Censitaire, tel qu'établi par la Cour de Revision £ s. d.	Voyez renvoi au bas.
		Ville de St. Hyacinthe.— (Suite.)												
385	I	Joseph Bistodeau			33			{ 68 / 110 }				75 0 0	0 5 1	
386	J	Onésime Généreux			10			90				200 0 0	0 2 6	
387	"	Vilmaire Roy			40			90				250 0 0	0 2 6½	
388	f	Joseph Fitchelt			80			{ 140 / 180 }				500 0 0	0 8 9	
389	b	William French			80			225				300 0 0	0 12 8½	
390	e	Jean Labatte			15			80				200 0 0	0 2 6	
391	d	Joseph Audette			80			{ 18 / 72 }				100 0 0	0 2 6½	
392	P	H. Nelson Clarke			80			90				160 0 0	0 5 1	
393	"	John Lusignan			50			80				125 0 0	0 2 9½	
394	Q	Léonard Boivin			40			80				40 0 0	0 2 3½	
395	V	Joseph Southworth			80			90				125 0 0	0 5 1	
396	O	Jean Bte. Palardis			40			90				70 0 0	0 2 6½	
397	"	Narcisse St. Germain			40			90				175 0 0	0 2 6½	
398	S	Dr. Thomas Bouthillier			80			180				650 0 0	0 10 2	
399	ttt	Veuve Lucien Archambault			80			270				250 0 0	0 15 3	
400	tt	Olivier Chalifoux			80			90				200 0 0	0 5 1	
401	"	Joseph Bistodeau			80			180				175 0 0	0 10 2	
402	n	Les Sœurs de la Congrégation										.....	1 10 6	
403	e	L'Evêché de St. Hyacinthe										.....	3 9 0½	
404		Dame J. François Tétu			90			{ 240 / 160 }				400 0 0	1 2 10½	
405		Gerard J. Nagle			90			160				90 0 0	0 10 1	
406		James R. McDonald		{ 162 / 80 }				160				120 0 0	0 8 6	
407	455	Le Séminaire de St. Hyacinthe			80			90				.....	0 5 1	
408		La Communauté des filles de la Charité de l'Hôtel-Dieu de St. Hyacinthe	2		21	2		{ 20 / 5 }				.....	5 11 1	
			4		20									
409	153, 154	Le Séminaire de St. Hyacinthe			80			{ 90 / 120 }				.....	0 5 11	
410	155	Antoine Leclaire			25			60				10 0 0	0 1 1	
411	"	Olivier Tétro			25			60				12 10 0	0 1 1	
412	"	Joseph Chagnon			30			60				50 0 0	0 1 3½	
413	"	Dominique Gervais			30			80				12 10 0	0 1 8½	
414	156	Veuve Jean Boisvert			30			80				12 10 0	0 1 8½	
415	"	Jean Bte. Feeteau			30			80				12 10 0	0 1 8½	

No. de référence	No. de Terrier.	NOMS DES CENSITAIRES.	ÉTENDUE DE LA CONCESSION OU DU TERRAIN POSSÉDÉ — FRONT. Arpents.	Perches.	Pieds.	PROFONDEUR. Arpents.	Perches.	Pieds.	SUPERFICIE. Arpents.	Perches.	Pieds.	Emplacements ou Lots à bâtir, ou pour d'autres fins que pour des fins agricoles — VALEUR. £	s.	d.	Montant de la Rente Constituée à être payée par le Censitaire, tel qu'établi par la Cour de Révision. £	s.	d.
		Ville de St. Hyacinthe.— (Suite.)															
416	156	Charles Brazeau			30			80				12	10	0	0	1	8½
417	"	Charles L'Heureux			30			80				12	10	0	0	1	8
418	151	Louis Bélanger			50			80				120	0	0	0	2	6½
419	151, 152	François Désormeau			52			100				130	0	0	0	3	4
420	152	Marc Maurice			20			20				30	0	0	0	0	3
421	"	Léon Vigiard Labonté			45			80				125	0	0	0	2	6
422	157	Joseph Chagnon			80			90				150	0	0	0	5	1
423	158	Joseph Clopin			60			10				30	0	0	0	4	3
424	151, 158	Joseph Gervais			40			60				50	0	0	0	1	8
425	159	Jean Bte. Leduc			80			90				100	0	0	0	5	1
426	159, 160	Edouard Benoit			80			100				100	0	0	0	10	2
427	161	Joseph Laflamme			40			90				125	0	0	0	2	6
428	"	Onésime Lavigne			40			90				50	0	0	0	2	6
429	148	Agathe Labonté			12			20				8	0	0	0	0	0
430	"	Ambroise Labonté			68 70			0 80				70	0	0	0	4	11
431	149	—— Jacques			30			80				20	0	0	0	1	8
432	"	William Jordan			22½			80				50	0	0	0	1	3
433	"	Joseph Labonté, fils			37½			80				50	0	0	0	2	1
434	147	Jean Bte. JeanBarre			80			90				90	0	0	0	5	1
435	162	Jacques Laflamme			80			90				50	0	0	0	5	1
436	146	Veuve Pierre Millet			50			80				75	0	0	0	3	1
437	"	Pierre Bousquet			40			80				15	0	0	0	1	11½
438	145	Noël Germain			80			90				275	0	0	0	5	1
439	164	Hérits. Siméon Marchessault			80 45			90 80				150	0	0	0	7	7
440	163	Jean Brodeur			45			80				20	0	0	0	2	6
441	144	Hérits. Siméon Marchessault			80			90				125	0	0	0	5	1
442	165	Représ. F. L. Dessureau			80			90				125	0	0	0	5	1
443	142, 143	Joseph Casavan			80			180				150	0	0	0	10	2
444	1[illegible]6	Do.			90			80				50	0	0	0	5	1
445	148	G. Franklin Barnes			80			270				450	0	0	3	5	1
446	168	Pierre Houle			40			90				125	0	0	0	2	6
447	"	Joseph Tanguay			40			90				40	0	0	0	2	6
448	167	Do.			80			90				250	0	0	0	5	1
449	1	Do.			90			80				60	0	0	0	5	1

DU	Emplacements ou Lots à bâtir ou pour d'autres fins que pour des fins agricoles. VALEUR.			Montant de la Rente Constituée à être payée par le Cessionaire, tel qu'établi par la Cour de Revision			Vaux de cette Rente.
Pieds.	£	s.	d.	£	s.	d.	
....	12	10	0	0	1	8	
....	12	10	0	0	1	8	
....	120	0	0	0	2	6	
....	130	0	0	0	3	4	
....	30	0	0	0	0	3	
....	125	0	0	0	2	6	
....	150	0	0	0	5	1	
....	30	0	0	0	4	3	
....	50	0	0	0	1	8	
....	100	0	0	0	5	1	
....	100	0	0	0	19	2	
....	125	0	0	0	2	6	
....	30	0	0	0	2	6	
....	8	0	0	0	0	0	
....	70	0	0	0	4	11	
....	20	0	0	0	1	8	
....	30	0	0	0	1	3	
....	50	0	0	0	2	1½	
....	90	0	0	0	5	1	
....	30	0	0	0	5	1	
....	75	0	0	0	3	1	
....	15	0	0	0	1	11½	
....	275	0	0	0	5	1	
....	150	0	0	0	7	7	
....	20	0	0	0	2	6	
....	125	0	0	0	5	1	
....	125	0	0	0	5	1	
....	150	0	0	0	10	2	
....	50	0	0	0	5	1	
....	450	0	0	3	5	1	
....	125	0	0	0	2	6	
....	40	0	0	0	2	6	
....	250	0	0	0	5	1	
....	60	0	0	0	5	1	

No. de référence.	No. du Terrier.	NOMS DES CENSITAIRES.	ÉTENDUE DE LA CONCESSION OU DU TERRAIN POSSÉDÉ — FRONT. Arpents.	Perches.	Pieds.	PROFONDEUR. Arpents.	Perches.	Pieds.	SUPERFICIE. Arpents.	Perches.	Pieds.	Emplacements ou Lots à bâtir ou pour d'autres fins que pour des fins agricoles. VALEUR. £	s.	d.	Montant de la Rente Constituée à être payée par le Cessionaire, tel qu'établi par la Cour de Revision £	s.	d.	Vaux de cette Rente.
		Ville de St. Hyacinthe.— (Suite)										£	s.	d.	£	s.	d.	
450	h	Eusèbe Laliine			80			90				125	0	0	1	7	8	
451	m	Jules Lamothe			8			180 / 254				150	0	0	0	11	7	
452	n	Adolphe Maillot			80			214 / 234				150	0	0	0	11	2	
453	z	Siméon Benoît			80			90				125	0	0	0	5	1	
454		Magloire Turcot			80			175 / 127				570	0	0	0	16	10	
455		Adolphe Mailhot			66			110				5	0	0	0	12	0	
456		Daniel George Morrison			50			80				75	0	0	0	5	7	
457		Do.									1.6	350	0	0	1	17	2	
458		Antoine Hogue			100 / 65			50				500	0	0	0	5	8½	
459		Robert Walsh			3			50 / 65				130	0	0	0	2	6	
460		Comp. du G. Trone, (*commué*)	4 / 4	9 / 4½	3 / 3	50 / 1												
461		Daniel George Morrison		5		4	5		2	25					5	1	3	
462		I o.		5		2			1						2	5	2½	
463		Do.		6	1	9 / 9	5 / 5	15	5	77	126				12	1	0	
		Concession des Petits Etangs.																
464	1	Damase Dufilly	2			26 / 26	5		52	50					0	10	0½	
465	"	Pierre Desmarais	2			26 / 27	5		53	50					0	10	2¼	
466	2	Louis Masse	2			7			14						0	2	8¼	
467	"	Jean Bte. Têtu	2			20 / 20			40	50					0	7	9½	
468	3	Magloire Têtu	3			27 / 27	7	9	82	87	162				0	15	11¼	
469	4, 5	Pierre Drapeau	3	5		27 / 28	7	9 / 4½	98	65					0	10	9¾	
470	5	François Chapedelaine	1	5		28 / 28	6	4½ / 13½	43	18					0	4	8¼	
471	"	Hubert Chapedelaine et mineurs Gauvin	1			28 / 29	9	13½ / 4½	28	60					0	3	1¾	
472	6	Charles Desmarais	2	3	11	16			37	78					0	4	2	
473	"	Louis Gagnon	2	3	11	13	5	9	32	2					0	3	5¼	
474	"	Héritiers Louis Macé		6	7	29			18	84					0	2	0½	

No. de référence.	No. du Terrier.	NOMS DES CENSITAIRES.	ETENDUE DE LA CONCESSION OU DU TERRAIN POSSÉDÉ — FRONT. Arpents.	Perches.	Pieds.	PROFONDEUR. Arpents.	Perches.	Pieds.	SUPERFICIE. Arpents.	Perches.	Pieds.	Emplacements ou Lots à bâtir, ou tout d'autres fins que pour des fins agricoles. — VALEUR. £ s. d.	Montant de la lettre Constatrice à être payée par le Censitaire, tel qu'établi par la Cour de Revision. £ s. d.	Vol. Folio.
		Concession des Petits Etangs. (Suite.)												
475	7	Louis Gagnon				30			60				0 6 7	
476	7, 8	Charles Desmarais				30			60				0 6 7	
477	8	Hubert Beaulac				30			60				0 6 7	
478	9	Do.				30			90				0 9 10½	
479		François Gagnon				30			60				0 6 7	
480		Veuve Malbœuf, (*emplacement*										4 0 0	0 0 0½	
481		Antoine Roy, père, do										12 10 0	0 0 0½	
482		Jacques Patenaude		1	8	1 15	6		30	74			0 5 8¼	
483	12, 13	Etienne Dufilly		4		15 16	1		31	75			0 6 2½	
484	13	Hubert Beaulac		2	2	1 15	4 7		34	85			0 6 9½	
485	14	Antoine Desjardins, fils		1		15 15	7 8	9	38	20			0 11 3½	
486	15	Jean Bte. Fontaine		3		15 21	8	9 9	71	57	162		0 13 8	
487	16	Moise Dufilly		9	12	21 22		9	63	86			0 12 4¼	
488	17	François Gagnon		9	4	22 22	6		42	87	216		0 8 3¼	
489	18	Antoine Roy		2	15	22 21	6 2	9	135	71			1 4 4¼	
90	19, 20	François Gagnon		1	12	24 26	2	9	154	71			1 9 10	
491	21	Veuve Jean F. Têtu				26 27	2 2		80	10			0 15 5	
492	22	Michel Pepin				27 22	2		73	80			0 14 3¼	
493	23	Joseph Chartier, père							42				0 8 1½	
494	24	Joseph Chartier, fils							50				0 9 8	
		Concession des Grands Etangs												
495	1	La Fabrique	2			15			30					
496	"	Cléophas Bernard	1			14	2	4	14	52			0 1 8	
497	"	François Guertin			60			120				30 0 0	0 0 1	
498	"	Joseph Vincent			30			120				7 10 0	0 0 1	
499	"	J. Bte. Masse			30			120				7 10 0	0 0 1	
500	"	Toussaint Deschamps			60			120				50 0 0	0 0 1	

Nos. de référence	Nos. du Terrier.	NOMS DES CENSITAIRES.	ETENDUE DE LA CONCESSION OU DU TERRAIN POSSÉDÉ — FRONT. Arpents	Perches	Pieds.	PROFONDEUR. Arpents	Perches	Pieds.	SUPERFICIE. Arpents	Perches	Pieds.	Emplacements ou Lots à bâtir, ou pour d'autres fins que pour des fins agricoles. VALEUR. £ s. d.	Montant de la Rente Constituée à être payée par le Censitaire, tel qu'établi par la Cour de Revision. £ s. d.	Voyez référence au Lieu.
		Concession des Grands Etangs. (Suite.)												
501	1	J. Bte. Bergeron			100			120				10 0 0	0 0 1	
502	"	Godfroi Bernard	1			11	2	1	11	52			0 1 8	
503	1, 2	Côme Meunier	2			15			30				0 3 3½	
504	2	Jean Bte. Turcot	1			15			15				0 1 8	
505	"	Narcisse Bergeron	1			15			15				0 1 8	
506	2, 3	Prudent Têtu	5			30			150				0 16 5	
507	4	Rév. Joseph Beauregard	3	5		30			105				0 19 0½	
508	5	Pierre Desmarais	2	5		14			35				0 3 10½	
509	"	Joseph Chartier, fils	2	5		16			40				0 4 5½	
510	6	Do.	1	5		14			21				0 2 3½	
511	"	André Desmarais	3 1			16 14			69				0 7 6	
512	7	Pierre Desmarais	2			30			60				0 11 7	
513	7, 8	Louis Desmarais	2			30			60				0 11 7	
514	8, 9	François Desmarais	3			30			90				0 14 9½	
515	9	Joseph Chartier	2			30			60				0 6 7	
516	10, 11	Eusèbe Blanchet	4 1	5		30 5			140				0 15 4½	
517	12	Joseph Chapedelaine	2 1			30 25			85				0 9 3½	
518	13	François Gagnon	1			4	6		4	60			0 0 6	
519	"	Jean Charron	3			25	4		70	20			0 8 4½	
520 521	13, 14	Joseph Chartier	2 1	2 7	9 9	3 5			15	50			0 2 3	
	14	Charles Choquet	2	2	9	27			60	75			0 6 7½	
522	"	Joseph Chartier	2			30			60				0 6 7	
523	15	Toussaint Gagnon	1	7	9	25			43	75			0 4 10½	
524	16	François Desmarais							84	14			0 9 10	
525	"	Joseph Chartier	2 1		16 1			30			48		0 5 3½	
526	17	Jean Bte. Vincent, fils	5 2	2 7	14			30			119	66 216	0 12 6	
527	18	Jean Bte. Vincent, père	3			56			168				1 12 3½	
528	19	Veuve J. F. Têtu							84	50			0 17 4	

No. de référence.	No. du Terrier.	NOMS DES CENSITAIRES.	ÉTENDUE DE LA CONCESSION OU DU TERRAIN POSSÉDÉ. FRONT. Arpents	Perches	Pieds	PROFONDEUR. Arpents	Perches	Pieds	SUPERFICIE. Arpents	Perches	Pieds	Emplacements ou Lots à bâtir, ou pour d'autres fins que pour des fins agricoles. VALEUR. £ s. d.	Montant de la Rente Constituée à être payée par le Censitaire, tel qu'établi par la Cour de Révision. £ s. d.
		Concession Salvaille.											
529	1	Alexis Milette		5	12	45			25	50			0 2 9½
530	"	Pierre Arpin	2	4	6	45			109	50			0 12 1
531	2	Veuve François Benoit	1	5	17	45			71	75			0 8 2
532	"	Augustin Archambault	1	4	1	45			63	25			0 7 0
533	3	Joseph Chapdelaine	1	5		45			67	50			0 7 5½
534	"	Chrysanie Chapdelaine	1	5		45			67	50			0 7 4½
535	4	Pierre Millette		5		45			22	50			0 2 6
536	"	Louis Audette	1			45			45				0 4 11
537	5	Joseph Chapdelaine	1			45			45				0 4 11
538	"	Do.	1			45			45				0 4 11½
539	6	Louis Audette		4	5	45			19	25			0 2 4
540	6, 7	Joseph Phaneuf		9	1	45			40	75			0 2 11½
541	7	Séraphin Bourque dit Canique		3	6	45			15				0 1 8
542	"	Henri Bourque dit Canique		3	6	45			15				0 1 8
543	"	Héritiers Bourque dit Canique		5		15			7	50			0 0 10
544	"	Jean Archambault	2			30			60				0 6 7
545	"	Marie Cordeau	1	5		15			22	50			0 2 6
546	8	Louis Millette	1			30			30				0 3 4
547	"	Toussaint Bousquet	1			15			15				0 1 7½
548	"	François Bouvier	2			45			90				0 9 10
549	9	Jean Bte. Michon	2			45			90				0 9 10
550	"	Jean Bte. Benoit		6	15	15			10	25			0 1 2½
551	"	Hérits. François Phaneuf	1			30			34	75			0 3 11
				3	3	15							
552	10	François Phaneuf	2			45			90				0 9 10
553	10, 11	Joseph Phaneuf	2			45			90				0 9 10
554	11	François Chapdelaine	2	1		30			63				0 6 3½
555	"	Isidore Messier	1	1		15			16	50			0 1 9½
556		Joseph Leblanc	1	5		15			7	50			0 0 10
557		François Chapdelaine		5		15			7	50			0 0 10
558	12	Joseph Blanchet	1	5		14			21				0 2 3½
559	"	Magloire Benoit	1	5		14			69				0 7 6½
			3			16							
560	"	Prudent Guertin		7	9	16			12				0 1 3½
561	13	Rév. Joseph Beauregard	1			30			30				0 3 3
562	"	Do.		5		30			15				0 1 8

Pch.	Emplacements ou Lots à bâtir, ou pour d'autres fins que pour des fins agricoles. VALEUR.	Montant de la Rente Constituée à être payée par le Censitaire, tel qu'établi par la Cour de Revision	
	£ s. d.	£ s. d.	
...	.....	0 2 9½	
...	.....	0 12 1	
...	.....	0 8 2	
...	.....	0 7 0	
...	.....	0 7 5½	
...	.....	0 7 4½	
...	.....	0 2 6	
...	.....	0 4 11	
...	.....	0 4 11	
...	.....	0 4 11½	
...	.....	0 3 4	
...	.....	0 2 11½	
...	.....	0 1 8	
...	.....	0 1 8	
...	.....	0 0 10	
...	.....	0 6 7	
...	.....	0 2 6	
...	.....	0 3 4	
...	.....	0 1 7½	
...	.....	0 9 10	
...	.....	0 9 10	
...	.....	0 1 2½	
...	.....	0 3 11	
...	.....	0 9 10	
...	.....	0 9 10	
...	.....	0 6 3½	
...	.....	0 1 9½	
...	.....	0 0 10	
...	.....	0 0 10	
...	.....	0 2 3½	
...	.....	0 7 6½	
...	.....	0 1 3½	
...	.....	0 3 3	
...	.....	0 1 8	

No. de référence.	No. du Terrier.	NOMS DES CENSITAIRES.	ÉTENDUE DE LA CONCESSION OU DU TERRAIN POSSÉDÉ — FRONT. Arpents.	Perches.	Pieds.	PROFONDEUR. Arpents.	Perches.	Pieds.	SUPERFICIE. Arpents.	Perches.	Pieds.	Emplacements ou Lots à bâtir, ou pour d'autres fins que pour des fins agricoles. VALEUR.	Montant de la Rente Constituée à être payée par le Censitaire.	Voyez référence au bas.
		Concession Salvaille.— (Suite.)										£ s. d.	£ s. d.	
563	13	François Gagnon	1			30			30			.....	0 3 3½	
564	"	Rév. Joseph Beauregard	1			30			30			.....	0 3 3½	
565	14	Jacques Bousquet	2			30			60			.....	0 6 7	
566	15	Jean Bte. Fontaine		5		12			6			.....	0 0 8	
567	"	François Desmarais	1	6	. .	30			31	75		.....	0 3 5¼	
568	"	Joseph Chartier	2	42	. 1	30			63	16		.....	0 6 10½	
569	16	Marc Cordeau	1	5		30			45			.....	0 4 11	
570	"	Jean Bte. Michon	1	5	. 1	18	. 12		39			.....	0 4 4	
571	"	Jean Bte. Vincent	.	55	. .	9.			30			21 10 ...	.....	0 2 5
572	17	Do.							5	60		.....	0 0 8	
573	"	Joseph Chartier							7	80		.....	0 0 11¼	
574	"	Vincent Bousquet	1		. .	29			13			6 50 ...	.....	0 0 8
575	"	Joseph Dufresne	1			23			23			.....	0 2 6	
576	18	Jean Bte. Vincent	2	7		6	4		17	28		.....	0 1 11½	
577	19	Pierre Desmarais		2	9	30			7	50		.....	0 0 10½	
578	"	Charles Desmarais		2	9	30			7	50		.....	0 0 10½	
579	"	Julie St. Michel	1			3			3			.....	0 0 4½	
580	"	Joseph Blanchet	2			30			60			.....	0 6 7	
581	"	Guillaume Bousquet							3	25		.....	0 0 4½	
582	"	Ignace Morin							3	50		.....	0 0 9½	
583	20	Michel Pepin	2			30			60			.....	0 11 7	
584	"	Veuve J. François Têtu	2			30			60			.....	0 11 7	
585	21	Joseph Chabot		5		30			45			.....	0 8 8	
586	"	Joseph Guilmain		5		30			15			.....	0 2 11	
587	22	Jean Bte. Vincent							18	25		.....	0 3 7	
588	"	Basile Benoît							43	10		.....	0 8 4¼	
589	"	Toussaint Chenêt							6			.....	0 1 2¼	
590	"	Ambroise Chenêt							2	80		.....	0 0 7¼	
591	"	Jean Bte. Leblanc							1	30		.....	0 0 3¾	
592	"	Joseph Chartier	1	8		6 5			9	90		.....	0 1 9½	
593	"	Ignace Morin	2	5		3	5		8	75		.....	0 1 8¾	

No. de référence.	No. du Terrier.	NOMS DES CENSITAIRES.	ETENDUE DE LA CONCESSION OU DU TERRAIN POSSÉDÉ. FRONT. Arpents	Perches	Pieds.	PROFONDEUR. Arpents	Perches	Pieds.	SUPERFICIE. Arpents	Perches	Pieds.	Emplacements ou Lods et Ventes, ou pour d'autres fins que pour des fins agricoles. VALEUR	Montant de la Rente Constituée à être payée par le Censitaire. £ s. d.
		Concession Salvaille.— (Suite.)										£ s. d.	£ s. d.
594	22	Joseph Chartier	2	5	...	4 ... / 1 8			7	25	...	.....	0 1 4
595	"	Grégoire Chabot	...	...	...	...	...	...	30	...	...	.....	0 5 9
596	"	François Vallée	...	...	...	...	...	...	4	23	...	.....	0 0 10
597	"	Veuve J. François Têtu	2	...	...	30	...	...	60	...	...	.....	0 11 7
		Terres du Domaine du Rapide Plat. — *Paroisse de Ste. Rosalie.*											
598		François Grégoire	1	2	9	30	...	...	37	50	...	.....	0 15 5
599		Magloire Proulx	1	2	9	36	...	...	45	...	...	.....	0 15 7
600		Jean Bte. Ledoux	1	2	9	31	...	...	42	50	...	.....	0 14 7
												£12185 10 0	£308 17 9

Province du Canada,
Bas Canada.

Je, soussigné, HENRY JUDAH, un des commissaires, en vertu de l'acte seigneurial de 1854, certifie avoir fait, conformément à la loi, le présent cadastre de la Seigneurie de Delorme. Et maintenant en procédant à clôre, comme je clos finalement, par les présentes, le dit cadastre, je fixe la valeur des divers droits et biens lucratifs de la dite Seigneurie aux sommes suivantes, viz :

	$	cts.
1o. Valeur des cens et rentes	19574	00
2o. Valeur des lods et ventes, lesquels se montent pour la classe des fonds agricoles à une somme de £250 6s. 1d., et pour la classe des emplacements à une somme de £48 4s. 5d. annuellement, formant en tout une somme annuelle de £329 10s. 6d.	$21968	33
3o. Valeur du Moulin Banal dans la Seigneurie de Dessaulles-Propre lequel, avec les droits de Banalité, inhérents à icelui est estimé à $28,000 00		
A distraire $\frac{5}{8}$ possédés par l'Honorable L. A. Dessaulles	17,500 00	
	10500	00
	$52042	33

Les Seigneurs n'ont droit à aucune autre indemnité, et il n'y a aucuns autres droits ni biens lucratifs à estimer dans cette dite Seigneurie, outre ceux qui apparaissent et qui sont énumérés ci-dessus.

De sorte que la valeur totale de la dite Seigneurie se trouve être de la somme de cinquante-deux mille quarante-deux piastres et et trente-trois centins, à laquelle somme je la fixe.

Daté le 14 Janvier, 1859.

HENY. JUDAH,

Commissaire.

	Emplacements ou Lots à bâtir, ou pour d'autres fins que pour des fins agricoles. VALEUR.	Montant de la Rente Constituée à être payée par le Censitaire.	
	£ s. d.	£ s. d.	
5...	.....	0 1 4	
...	.....	0 5 9	
3...	.....	0 0 10	
...	.....	0 11 7	
0...	.....	0 15 5	
...	.....	0 15 7	
0...	.....	0 14 7	
	£12485 10 0	£308 17 9	

seigneurial de 1854, certifie avoir
. Et maintenant en procédant
xe la valeur des divers droits

	$ cts.
.....	19574 00
s fonds agri-placements à une somme	
.....	$21968 33
ropre lequel, $28,000 00	
17,500 00	10500 00
	$52042 33

a aucuns autres droits ni bien
et qui sont énumérés ci-dessus.
de la somme de cinquante-deux
a fixe.

NY. JUDAH,

Commissaire.

PROVINCE DU CANADA,
BAS CANADA.
DISTRICT DE MONTRÉAL.

Dans la Cour pour la Révision des Cadastres faits en vertu de l'Acte Seigneurial de 1854 et ses amendements.

Mercredi, le Vingt-neuvième jour de Mai, mil huit cent soixante-et-un.

Présents :

S. LELIEVRE,
N. DUMAS,
C. DELAGRAVE, } Ecuyers, Commissaires Réviseurs.

D'après le jugement de cette cour, rendu ce jour, le présent cadastre est corrigé, réformé et amendé ainsi qu'il suit, savoir :

1o. Une somme annuelle de mille quatre cent quarante-six piastres et trente-cinq centins est accordée aux seigneurs de cette seigneurie, comme indemnité pour la perte leur résultant de l'abolition du droit de lods et ventes dans la dite seigneurie, au lieu de la somme de mille trois cent dix-huit piastres et dix centins accordée originairement aux dits seigneurs pour l'abolition du dit droit de lods et ventes par le commissaire chargé de la confection du dit cadastre.

2o. La valeur du bled payable aux seigneurs de cette seigneurie par les censitaires d'icelle, comme cens et rentes, est fixée à six chelins courant, au lieu de cinq chelins et demi par minot, ainsi qu'évaluée et fixée originairement par le commissaire chargé de la confection du dit cadastre. Et nous avons amendé et corrigé le dit cadastre en conséquence.

3o. Quant au surplus des matières et choses contenues dans le présent cadastre, il est confirmé et maintenu tel que fait, fixé et établi par le commissaire chargé de la confection d'icelui, et tel que le tout apparait actuellement au dit cadastre.

Et en foi de tout ce que dessus nous avons signé,

S. LELIÈVRE,
N. DUMAS,
C. DELAGRAVE,

Commissaires-Réviseurs.

Province du Canada,
Bas Canada.

Je, soussigné, HENRY JUDAH, un des commissaires en vertu de l'acte seigneurial refondu, a fait en triplicata et conformément à la loi, le présent cadastre abrégé de la seigneurie Delorme.

Les rentes constituées, payables aux seigneurs de cette seigneurie, par les censitaires d'icelle, et la valeur des droits casuels, pour l'abolition desquels une indemnité est accordée, par le gouvernement de cette Province, aux dits seigneurs, pour le rachat du droit de lods et ventes et du droit de Banalité, sont celles qui apparaissent au présent cadastre tel qu'amendé et corrigé par le jugement de la Cour de révision.

De plus les droits de la couronne, dans cette seigneurie consistent dans le droit de quint, lequel droit de quint est computé, en formant une année commune sur le quint accru dans le Bas Canada, pendant les vingt-cinq années immédiatement antérieures à la passation de l'acte seigneurial de 1854, et réparti sur la dite seigneurie, en vertu des dispositions du dit acte, et se monte à une somme annuelle de trente-trois piastres et cinquante-deux centins..... $33 52

Et en foi de tout ce que dessus j'ai signé.

Montréal, 24 Janvier, 1861.

Commissaire sous l'Acte Seigneurial Refondu.

QUÉBEC:

Imprimé par STEWART DERBISHIRE et GEORGE DESBARATS, Imprimeur de Sa Très-Excellente Majesté la Reine

1861.

No. 48.

CANADA, B. C.

Procédés sous l'Acte Seigneurial de 1854 et ses amendements.

CADASTRE ABRÉGÉ

DE LA PARTIE DE LA

SEIGNEURIE DE RAMEZAY,

POSSÉDÉE PAR DAVID SHAW RAMSAY, Ecuyer.

Fait le 24 Janvier, 1861, par HENRY JUDAH, Ecuyer, Commissaire.

ERRATA.

No. de référence.		Nature de l'Erreur.			
73	Superficie.....	*au lieu de*	95 arpents.....	*lisez*	90 arpents
80	Front.....	"	1 arpent.....	"	2 arpent
122	Rente Constituée.....	"	£1 14 5	"	£0 14 5
179	Do.	"	£7 10 10.....	"	£0 10 10
193	Nom.....	"	Dessault	"	Dussault
465	Front.....	"	5 perches.....	"	0 perches

No. de renvoi	No. du Terrier	NOMS DES CENSITAIRES.	ÉTENDUE DE LA CONCESSION OU DU TERRAIN POSSÉDÉ. Front: Arpents	Perches	Pieds	Profondeur: Arpents	Perches	Pieds	Superficie: Arpents	Perches	Pieds	Emplacements sur lesquels sont situés, ou pour lesquels doivent être payés les droits seigneuriaux.	Montant de la Rente Constituée à être payée par le Censitaire.	Lods et ventes au bas.
		Village St. Hugues.										£ s. d.	£ s. d.	
1	1, 2	Athanase Lamoureux								75		50 0 0	0 1 2	
2	1	Adolphe Laforét								25		33 6 8	0 0 5	
3	3, 4	Athanase Lamoureux							1			158 6 8	1 0 3	
4	5	Veuve André Cuonette								50		83 6 8	0 10 1	
5	6	Athanase Lamoureux								50		83 6 8	0 0 1½	
6	7	Jean Bte. Desrosiers								87		145 14 8	0 10 0	
7	8	Louis Houle								50		91 13 4	0 10 1	
8	9	Jean Bte. Houle								50		91 13 4	0 10 1	
9	10	Cadieux Langlois								50		166 13 4	0 10 1	
10	11	Eusèbe Roberge *et al*								50		112 10 0	0 10 1	
11	12	Hubert Piché *et al*								50		208 6 8	0 10 1	
12	13	Athanase Lamoureux *et al*								50		104 3 4	0 0 8½	
13	14	Athanase Lamoureux								50		12 10 0	0 0 8½	
14	15	Do.								50		12 10 0	0 10 1	
15	16	Jessé Durocher *ès qualité*								50		50 0 0	0 10 3	
16	17	Michel Roberge								50		75 0 0	0 0 1½	
17	18, 19	Philippe Gendron							1			166 13 4	1 0 3	
18	20	Pierre Lapointe								50		41 13 4	0 10 1½	
19	21, 22	Herménégilde Bonin							1			83 6 8	1 0 3	
20	23, 24	François Riel dit L'Irlande							1			70 16 8	1 0 3	
21	25	Narcisse Chicoine								50		95 16 8	0 10 1	
22	26	Do.								50		41 13 4	0 10 1	
23	27	Athanase Lamoureux								50		25 0 0	0 10 11½	
24	28	Célestin Fontaine *et al*								50		25 0 0	0 10 3	
25	29	Paul Paquin								50		25 0 0	0 10 3	
26	30	Laurent Caron								50		12 10 0	0 10 1½	
27	31	Athanase Lamoureux								50		41 13 4	0 10 0	
28	32	Jacques Gendron *et al*								50		41 13 4	0 10 1	
29	33	Veuve Gédéon Berthiaume								50		33 6 8	0 10 3	
30	34	Augustin Lapierre								50		41 13 4	0 10 3	
31	35, 36	Athanase Lamoureux							1			41 13 4	0 10 3	
32	37	Do.								50		8 6 8	0 0 1½	
33	38	Do.								50		8 6 8	0 0 1½	
34	39	Do.								50		8 6 8	0 0 1½	
35	40	Do.								50		8 6 8	0 0 1½	

1 *Ramezay. No.* 48.

....	*lisez*	90 arpents
....	"	2 arpent
....	"	£0 14 5
....	"	£0 10 10
....	"	Dussault
....	"	0 perches

No. de référence.	No. du Terrier.	NOMS DES CENSITAIRES.	ÉTENDUE DE LA CONCESSION OU DU TERRAIN POSSÉDÉ. FRONT. Arpents	Perches	Pieds.	PROFONDEUR. Arpents	Perches	Pieds.	SUPERFICIE. Arpents	Perches	Pieds.	Emplacements ou Lots à bâtir, ou pour d'autres fins que pour des fins agricoles. VALEUR. £ s. d.	Montant de la Rente Constituée à être payée par le Censitaire. £ s. d.	Notes.
		Village St. Hugues.—(Suite.)												
36	41	Joseph Courtemanche								50		25 0 0	0 0 1½	
37	42	Laurent Caron								50		4 3 4	0 10 0	
38	43 à 48	Benjamin Béland *et al.*							3			83 6 8	2 7 9	
39	49	Augustin Dupuis								50		33 6 8	0 10 1	
40	50	François Simard								50		51 3 4	0 10 0	
41	51	Augustin Simard *et al.*								50		150 0 0	0 10 1½	
42	52, 53	André Primeau *et al.*							1			91 13 4	1 0 1½	
43		Pierre St. Pierre							1			20 16 8	1 0 0	
		Emplacements au nord-ouest du Domaine.												
44	1	Laurent Caron *et al.*							1			16 13 4	1 0 1	
45	2	Louis Normandin							1			33 6 8	1 0 1	
46	3	Thomas Gauthier							1			16 13 4	1 0 1	
47	4	Joseph Godbout							1			8 6 8	1 2 2	
48	5, 6	Jean Bte. Desrosiers							1			8 6 8	1 2 2	
49	7	Joseph Blais							1			8 6 8	1 2 2	
50	8	Jacques Gendron							1			8 6 8	1 0 2	
		Emplacements au sud-est du Domaine.												
51	1	Phœbée Normandin							1			16 13 4	1 0 1	
52	2	Casimir St. Jean							1			8 6 8	1 0 1	
53	3	Joseph Blais							1			8 6 8	1 0 1	
54	4	Joseph Blanchet							1			12 19 0	1 0 1	
55	5	Célina Gauthier							1			4 3 4	1 2 2	
56	6	Abraham Blanchet							1			12 10 0	1 2 2	
57	7	Louis Godard							1			8 6 8	1 2 2	
58	8	François Bonin							1			8 6 8	1 2 2	
		Paroisse de St. Hugues. Première Concession, Richmond.												
59	1	Jean Bte. Lozeau							9	80		.....	0 2 4½	
60	"	Joseph Dion							9	60		.....	0 2 1¼	
61	2, 3, 4, 5	Timothé Brodeur		12			14		168			.....	2 1 6½	
62	6	Athanase Lamoureux		3			15		45			.....	0 10 10	

DU	Emplacements ou Lots à bâtir, ou pour d'autres fins que pour des fins agricoles. VALEUR.			Montant de la Rente Constituée à être payée par le Censitaire.		
Perch.	£	s.	d.	£	s.	d.
0...	25	0	0	0	0	1½
0...	4	3	4	0	10	0
....	83	6	8	2	7	9
0...	33	6	8	0	10	1
0...	54	3	4	0	10	0
0...	150	0	0	0	10	1½
....	91	13	4	1	0	1½
....	20	16	8	1	0	0
....	16	13	4	1	0	1
....	33	6	8	1	0	1
....	16	13	4	1	0	1
....	8	6	8	1	2	2
....	8	6	8	1	2	2
....	8	6	8	1	2	2
....	8	6	8	1	0	2
....	16	13	4	1	0	1
....	8	6	8	1	0	1
....	8	6	8	1	0	1
....	12	10	0	1	0	1
....	4	3	4	1	2	2
....	12	10	0	1	2	2
....	8	6	8	1	2	2
....	8	6	8	1	2	2
...	.....			0	2	4½
...	.....			0	2	1¾
...	.....			2	4	6½
...	.....			0	10	10

No. de référence.	No. du Terrier.	NOMS DES CENSITAIRES.	ÉTENDUE DE LA CONCESSION OU DU TERRAIN POSSÉDÉ. FRONT. Arpents	Perches	Pieds.	PROFONDEUR. Arpents	Perches	Pieds.	SUPERFICIE. Arpents	Perches	Pieds.	Emplacements ou Lots à bâtir, ou pour d'autres fins que pour des fins agricoles. VALEUR. £	s.	d.	Montant de la Rente Constituée à être payée par le Censitaire. £	s.	d.	Voyez reference au bas.
		Paroisse de St. Hugues. Première Concession, Richmond.—(Suite.)																
63	11	Luce Blanchet	2			30			60						0	19	5	
64	"	Zéphirin Brodeur	1			30			30						0	9	8½	
65	12	Prudent Proulx	2			30			60						0	19	5	
66	12, 13	Augustin Picard	2			30			60						0	19	5	
67	13	Jean Bte. Picard	2			30			60						0	14	5	
68	14	Louis Laforme	3			30			90						1	1	7½	
69	15	Louis Picard	3			30			90						1	1	7½	
70	16	Gédéon Lapierre *et al*	1	5		30			45						0	10	10	
71	"	Gédéon Lapierre	1	5		30			45						0	10	10	
72	17	François Martel	3			30			90						1	1	7½	
73	18	Pierre Lefebvre	3			30			95						1	3	5	
74	19, 20	Cyprien Lefebvre	4			30			120						1	8	10	
75	20, 21	Louis Lefebvre	4			30			120						1	8	10	
76	21, 22	Jean Bte. Geoffrion	2			30			60						0	14	5	
77	22	Jean Bte. Martin	2			30			60						0	14	5	
78	23	Joseph L'Heureux	2			30			60						0	14	5	
79	23, 24	Eustache Courtemanche	2			30			60						0	14	5	
80	24	Olivier Cordeau	1			30			60						0	14	5	
81	25	Joseph Lefebvre	3			30			90						1	1	7½	
82	26	Olivier Lefebvre	3			30			90						1	1	7½	
83	27	Louis Dubois	2			30			60						0	14	5	
84	27, 28	Joseph Dudevoir	4			30			120						1	16	4	
85	29	Louis Laforme	2			30			60						0	14	5	
86	"	Joseph Louis Lessard	1			30			30						0	7	2½	
87	30	Antoine Martel	3			30			90						1	9	1½	
88	31	François Morin dit Valcour	2			30			60						0	14	5	
89	31, 32	Joseph L'Heureux	2			30			60						0	14	5	
90	32	Lévi Ledoux	2			30			60						0	14	3¼	
91	33	Joseph Houde	3			30			90						1	1	2½	
92	34	Alexis Bruneau	3			30			90						1	1	7½	
93	35	Antoine Lafleur, fils	2			30			60						0	14	5	
94	35, 36	Joseph Hébert	2			30			60						0	14	5	
95	36	Louis Desmarais,	2			30			60						0	14	5	
96	37	Jean Bte. Lemire	3			30			90						1	1	7½	
97	38	Joseph Gervais	3			30			90						1	1	7½	

No. de référence.	No. du Terrier.	NOMS DES CENSITAIRES.	ÉTENDUE DE LA CONCESSION OU DU TERRAIN POSSEDE. FRONT. Arpents.	Perches.	Pieds.	PROFONDEUR. Arpents.	Perches.	Pieds.	SUPERFICIE. Arpents.	Perches.	Pieds.	Emplacements ou Lots à bâtir, ou pour d'autres fins que pour des fins agricoles. VALEUR. £ s. d.	Montant de la Rente Constituée à être payée par le Censitaire. £ s. d.	Votes et Observations.
		Paroisse de St. Hugues. Première Concession, Richmond.—(Suite.)												
98	39	Joseph Choquette	2			30			60				0 14 5	
99	"	François Lalleur	1			30			30				0 7 2½	
100	40	Jean Paquette	1	5		30			45				0 10 10	
101	40, 41	Michel Guertin	1	7	9	30			52	50			0 12 7½	
102	41	Joseph Guertin	1	7	9	30			52	50			0 12 7½	
103	41, 42	François Lapierre	2			30			60				0 14 5	
104	42	Louis Guertin	2			30			60				0 14 5	
105	43	Jean Bte. Brodeur	2			30			60				0 14 5	
106	43, 44	Pierre Brodeur	2			30			60				0 14 5	
107	44	Joseph Fontaine dit Bienvenu	2			30			60				0 14 5	
108	45	Michel Desloriers	2			30			60				0 14 5	
109	45, 46	André Dufresne	2			30			60				0 14 5	
110	46	Clément Paquette	2			30			60				0 14 5	
111	47	Jean Fontaine	3			30			90				1 1 7½	
112	48	Alexandre Beaudet	2			30			60				0 14 5	
113	48, 49	François Dufresne	2			30			60				0 14 5	
114	49	Abraham Lajoie	2			30			60				0 14 5	
115	50	Arsène Rivard	2			30			60				0 14 5	
116	50, 51	Pierre Girard	2			30			60				0 14 5	
117	51	Olivier St. Germain	1	8		30			54				0 12 11½	
118	52	Jean Bte. Elémond	1	5		30			45				0 10 10	
119	"	Jean Bte Martin	1	5		30			45				0 10 10	
120	53	François Lajoie *et al*	3			30			90				1 1 7½	
121	54	Joseph Guertin, père	2			30			60				0 14 5	
122	54, 55	Bénoni Guertin	2			30			60				1 14 5	
123	55	Hyacinthe Guertin	2			30			60				0 14 5	
124	56	Jean Bte. Chevrier	2			30			60				0 14 5	
125	"	Michel Lussier	1			30			30				0 7 2½	
126	57	Joseph Méri Allard	3			30			90				1 1 7½	
127	58	Hyacinthe Roireau	2			30			60				0 14 5	
128	58, 59	Léon Cadotte	2			30			60				0 14 5	
129	59	Joseph Girouard	2			30			60				0 14 5	
130	60	Louis Lorange	2			30			60				0 14 5	
131	60, 61	Benjamin Perrault	2			30			60				0 14 5	
132	61	Edouard Lachance	2			30			60				0 14 5	

DU	Emplacements ou Lots à bâtir, ou pour d'autres fins que pour des fins agricoles. VALEUR.			Montant de la Rente Constituée à être payée par le Censitaire.			Voyez au Cadastre Original.
Perch.	£	s.	d.	£	s.	d.	
....	.....	0	14	5			
....	.....	0	7	2½			
....	.....	0	10	10			
0...	.....	0	12	7½			
0...	.....	0	12	7½			
....	.....	0	14	5			
....	.....	0	14	5			
....	.....	0	14	5			
....	.....	0	14	5			
....	.....	0	14	5			
....	.....	0	14	5			
....	.....	0	14	5			
....	.....	1	1	7½			
....	.....	0	14	5			
....	.....	0	14	5			
....	.....	0	14	5			
....	.....	0	14	5			
....	.....	0	14	5			
....	.....	0	14	5			
....	.....	0	12	11¾			
....	.....	0	10	10			
...	.....	0	10	10			
....	.....	1	1	7½			
....	.....	0	14	5			
....	.....	1	14	5			
....	.....	0	14	5			
....	.....	0	14	5			
....	.....	0	7	2½			
....	.....	1	1	7½			
....	.....	0	14	5			
....	.....	0	14	5			
....	.....	0	14	5			
....	.....	0	14	5			
....	.....	0	14	5			
....	.....	0	14	5			

No. de référence.	No. du Terrier.	NOMS DES CENSITAIRES.	ETENDUE DE LA CONCESSION OU DU TERRAIN POSSEDÉ. FRONT. Arpents	Perches.	Pieds.	PROFONDEUR. Arpents.	Perches.	Pieds.	SUPERFICIE. Arpents	Perches.	Pieds.	Emplacements ou Lots à bâtir, ou pour d'autres fins que pour des fins agricoles. VALEUR £	s.	d.	Montant de la Rente Constituée à être payée par le Censitaire £	s.	d.	Voyez au Cadastre Original.
		Paroisse de St. Hugues. Première Concession, Richmond.—(Suite.)																
133	62	Hyacinthe Guertin	1			30			30						0	10	9½	
134	"	Pierre Daigneau	2			30			60						1	1	7	
135	63	Thomas Perrault	2			30			60						0	14	5	
136	63, 64	Gilbert Perrault	2			30			6						0	14	5	
137	64	Jean Bte. Vadeboncœur	2			30			60						0	14	5	
138	65	Michel Pariseau	3			30			90						1	1	6	
139	66	Frs. Xav. Toupin.	3			30			90						1	1	7½	
140	67	Joachim Poitras	3			30			90						1	1	7½	
141	68	Frs. Xav. Poitras	2			30			60						0	14	5	
142	68, 69	Joachim Poitras	2			30			60						0	14	5	
143	69	Louis Joseph Guertin	2			30			60						0	14	5	
144	70	David Grenache	3			30			90						1	1	7½	
145	71	Clément Thérien	1	5		30			45						0	10	9½	
146	"	François Collette, fils	1	5		30			45						0	10	10	
147	72	Charles Frédéric *et al.*	3			30			90						1	1	7½	
148	73	Claude Grenache	2			30			60						0	14	5	
149	73, 74	Godfroi Richard	2			30			60						0	14	5	
150	74	Jean Bte. Rivet	2			30			60						0	14	5	
151	75	Ambroise Côté	1	5		30			45						0	10	10	
152	"	Pierre Lefebvre	1	5		30			45						0	10	10	
153	76	Athanase Lamoureux	1	5		30			45						0	10	10	
154	"	Jean Bte. Destrase	1	5		30			45						0	10	10	
155	77	Jos. Lefebvre, fils d'Augustin.	3			30			90						1	8	7½	
156	78	Antoine Rivet	3			30			90						1	1	7½	
157	79	Ant. Desautels dit Lapointe	1	5		30			45						0	10	10	
158	"	Bénoni Dorais	1	5		30			45						0	10	10	
159	80	Etienne Néron	1	5		30			45						0	10	10	
160	"	Joseph Antoine Laporte	1	5		30			45						0	10	10	
161	81	Julien Amiraud	2			30			60						0	14	5	
162	81, 82	Cyprien Ballard	2			30			60						0	14	5	
163	82	Jean Bte. Lefebvre	2			30			60						0	14	5	
164	83	Joseph Rivet	3			30			90						1	1	7½	
165	84	Pierre Bernabé	3			30			90						1	1	7½	
166	85	Michel Pariseau, père	3			30			90						1	1	7½	
167	86	Antoine Collette	1	5		30			45						0	16	2¼	

No. de référence.	No. du Terrier.	NOMS DES CENSITAIRES.	ÉTENDUE DE LA CONCESSION OU DU TERRAIN POSSÉDÉ — FRONT. Arpents.	Perches.	Pieds.	PROFONDEUR. Arpents.	Perches.	Pieds.	SUPERFICIE. Arpents.	Perches.	Pieds.	Emplacements ou Lots à bâtir, ou pour d'autres fins que pour des fins agricoles. VALEUR. £	s.	d.	Montant de la Rente Constituée à être payée par le Censitaire. £	s.	d.
		Paroisse de St. Hugues. Première Concession, Richmond.—(Suite.)															
168	86	Jean Bte. Loiselle	1	5	...	30	...	...	45	...	...	...	...	...	0	16	2¼
169	87	Joachim Collette	3	...	...	30	...	...	90	...	...	...	...	...	1	12	4½
170	88	Pierre Dorais, père	1	5	...	30	...	...	45	...	...	...	...	...	0	16	3
171	"	Pierre Dorais, fils	1	5	...	30	...	...	45	...	...	...	...	...	0	16	3
172	89	Antoine Collette	1	5	...	30	...	...	45	...	...	...	...	...	0	16	3
173	"	Eusebe Dumouchel	1	...	...	30	...	...	30	...	...	...	...	...	0	10	9
174	"	A. D. Sauvageau	...	5	...	30	...	...	15	...	...	...	...	...	0	5	4½
175	90	Joseph Amiot	3	...	...	30	...	...	90	...	...	...	...	...	1	12	4½
		Deuxième Concession, Richmond.															
176		Augustin Laroche, (*Trapèze*)	21	...	...	...	...	...	318	6	...	...	...	...	3	17	0
177	1	L. A. T. Brodeur	3	...	...	32	...	...	90	...	...	...	...	...	1	2	10½
178	"	Jean Bte. Lozeau	1	5	...	30	...	...	45	...	...	...	...	...	0	10	10
179	"	Joseph Dion	1	5	...	30	...	...	45	...	...	...	...	...	7	10	10
180	2	Philippe Gendron	3	...	...	30	...	...	90	...	...	...	...	...	1	1	7½
181	3	Timothé Brodeur	3	...	...	30	...	...	90	...	...	...	...	...	1	1	7½
182	4	Jean Bte. Desrosiers	3	...	...	30	...	...	90	...	...	...	...	...	1	1	7½
183	5	Héritiers Ambroise Gendron	3	...	...	30	...	...	90	...	...	...	...	...	1	1	7½
184	6	Philibert Laflamme	3	...	...	30	...	...	90	...	...	...	...	...	1	1	7½
185	7	Magloire Chartier	3	...	...	20	...	...	60	...	...	...	...	...	0	14	5
186	"	Louis Guilmette	3	...	...	10	...	...	30	...	...	...	...	...	0	7	2½
187	8	Augustin Guilmette	3	...	...	30	...	...	90	...	...	...	...	...	1	1	7½
188	9	Jean Bte. Langlois	3	...	...	30	...	...	90	...	...	...	...	...	1	1	7½
189	10	Louis Guilmette	1	5	...	30	...	...	45	...	...	...	...	...	0	10	10
190	"	Joseph Desautels	1	5	...	27	...	...	40	50	...	...	...	...	0	9	8
191	10, 11	Julien Blanchard	...	...	...	...	...	...	3	...	...	145	16	8	0	10	3
192	11	Hypolite Decelles	3	...	...	30	...	...	90	...	...	...	...	...	1	1	7½
193	12	Joseph Dessault, fils	2	...	...	30	...	...	60	...	...	...	...	...	0	14	5
194	"	Joseph Desautels dit Lapointe	1	...	...	28	...	...	28	...	...	...	...	...	0	6	[illegible]
195	13	Antoine Mathon	2	...	...	3	...	...	6	...	...	...	...	...	0	1	[illegible]
196	14	Pierre Lanois	2	...	...	25	...	...	50	...	...	...	...	...	0	12	4¼
197	13, 14	Louis Lanois	2	...	...	18	...	...	36	...	...	...	...	...	0	10	10
198	14	Veuve Jean Bte. Laforme	...	...	...	...	...	...	1	50	...	8	6	8	0	1	10
199	"	Joseph Lacroix	...	...	...	...	...	...	3	65	...	12	10	0	0	0	8¼

No. de référence.	No. du Terrier.	NOMS DES CENSITAIRES.	ÉTENDUE DE LA CONCESSION OU DU TERRAIN POSSÉDÉ — Front (Arpents / Perches)	Profondeur (Arpents / Perches)	Superficie (Arpents / Perches)	Rentes, Lods et Ventes, Droits Seigneuriaux, etc., etc., appartenant à la Seigneurie (£ s. d.)	Montant de la Rente Constituée à être payée par le Censitaire (£ s. d.)	Nouvel référence au Liv.
		Paroisse de St. Hugues. Deuxième Concession, Richmond.—(Suite.)						
200	13,14	Jean Bte. Laforme			11 55		0 2 6	
201	15	François Dion			36	4 3 4	0 0 1	
202	14,15	Alexis Desautels	3 —	20	72		0 17 11	
203	15	Pierre Lessard, fils	1 5	20	32		0 6 0	
204	"	Jérôme Beauregard	—	5	15		0 3 7	
205	16	Gédéon Lapierre			1	25 0 0	0 0 2	
206	"	Le Seigneur			11 25		0 2 5½	
207	"	Joseph Desautels dit Lapointe			54		0 11 7	
208	16,17	Joseph Martel	3 —	17	54		0 12 1½	
209	17	Paul Leclaire			1		0 2 6	
210	"	Alexis Dupont	1 5	25	37 50		0 9 0	
211		Le Seigneur						
212	18	Pierre Lefebvre	2 —	20	40		0 6 6	
213	18,19	Godfroi Jacques	2 5	25	56		0 12 1	
214	19	François Joubert	2 —	30	60		0 14 5	
215	20	Athanase Lamoureux	3 —	30	90		1 1 7½	
216	21	André Chicoine	2 —	30	60		0 14 5	
217	21,22	Jean Bte. Geoffrion	2 —	11	22		0 5 4	
218	"	Michel Charpentier	2 —	19	38		0 8 10¾	
219	22	Louis Ledoux	2 —	30	60		0 14 5	
220	23	Jean Bte. Geoffrion	2 —	30	60		0 14 5	
221	23,24	Cléophas Laforme	2 —	30	60		0 14 5	
222	24	Jean Bte. Lefebvre	2 —	30	60		0 14 5	
223	25	François Lefebvre	2 —	30	60		0 14 5	
224	25,26	Pierre Robichaud	2 —	30	60		0 14 5	
225	26	Louis Fauteux	2 —	30	60		0 14 5	
226	27	Do.	1 5	30	45		0 10 10	
227	"	Hypolite Poulin	1 5	30	45		0 10 10	
228	28	Louis Poitevin	2 —	30	60		0 14 5	
229	28,29	Alexis Guertin *et al*	2 —	30	60		0 16 11	
230	29	Augustin Picard	2 —	30	60		0 19 5	
231	30	Joseph Louis Lessard	1 —	30	30		0 7 2½	
232	"	Frs. Xavier Toupin	2 —	30	60		0 14 5	
233	31	Paul Toupin	1 —	30	30		0 7 2½	
234	"	Pierre Guertin	2 —	30	60		0 14 5	

Numéro du Cadastre	Numéro du Terrier	NOMS DES CENSITAIRES.	ETENDUE DE LA CONCESSION OU DU TERRAIN POSSÉDÉ — FRONT. Arpents	Perches	Pieds.	PROFONDEUR. Arpents	Perches	Pieds.	SUPERFICIE. Arpents	Perches	Pieds.	Emplacements ou Lots en Ville, ou d'autres fois (ou joint des lots agricoles. VALEUR.	Montant de la Rente Constituée à être payée par le Censitaire. £	s.	d.
		Paroisse de St. Hugues. Deuxième Concession, Richmond.—(Suite.)													
237	32	Louis Guertin	3			30			90				1	1	7½
238	33	Michel Gerrard	2			30			60				0	14	5
239	"	Jean Bte. Langlois	1			30			30				0	7	2½
239	34	Jean Bte. Martin, père	2			30			60				0	14	5
240	34, 35	Pierre Désiré Brunceau	2			30			60				0	14	5
240	35	Antoine Perrault	2			30			60				0	14	5
241	36	Frs. Xavier Desrosiers	2			30			60				0	14	5
242	36, 37	Pierre Messier dit St. François	2			30			60				0	14	5
243	37	André Dupré	2			30			60				0	14	5
244	38	Marguerite Lemire	2			30			60				0	14	5
245	39	Louis Maillot	2			30			60				0	14	5
246	39, 40	Jean Bte. Lussier	2			30			60				0	14	5
247	40	Moise Richard	2			30			60				0	14	5
248	41	Gilbert Hébert	2			30			60				0	14	5
249	41, 42	Michel Chabot	2			30			60				0	14	5
250	42	Moise Damers	2			30			60				0	14	5
251	43	Moise Ricard	3			30			90				1	1	7½
252	44	Moise Guertin	2			30			60				0	14	5
253	44, 45	François Hébert	2			30			60				0	14	5
254	45	Jean Bte. Houle	2			30			60				0	14	5
255	46	Joseph Comeré	3			30			90				1	1	7½
256	47	Edouard Tétro	2			30			60				0	14	1
257	47, 48	J. Bte. Bergeron, fils de Frs.	2			30			60				0	14	0¼
258	48	Joseph Roiteau	2			30			60				0	14	5
259	49	Frs. Xav. Gagnon, fils	3			30			90				1	1	7½
260	50	Louis Beaudet	1			30			30				0	7	2½
261	"	Hyacinthe Roiteau	2			30			60				0	14	5
262	51	Gilbert Rinville	3			30			90				1	1	7½
263	52	Joseph Beaulac	2			30			60				0	14	5
264	52, 53	Joseph Lajoie	2			30			60				0	14	5
265	53	Jean Bte. Picard	2			30			60				0	14	5
266	54	Michel Laurence	2			30			60				0	14	5
267	"	Athanase Lamoureux	1			30			30				0	7	2½
268	55	Pierre Boucher, père	1			30			30				0	7	2½
269	"	Pierre Boucher, fils	2			30			60				0	14	5

No. de référence.	No. du Terrier.	NOMS DES CENSITAIRES	ÉTENDUE DE LA CONCESSION OU DU TERRAIN POSSÉDÉ — FRONT — Arpents	Perches	Pieds	PROFONDEUR — Arpents	Perches	Pieds	SUPERFICIE — Arpents	Perches	Pieds	Emplacements ou Lots à bâtir, ou pour d'autres fins que pour des fins agricoles. VALEUR.	Montant de la Rente Constituée à être payée par le Censitaire.	Voyez reference au Lots.
												£ s. d.	£ s. d.	
		Paroisse de St. Hugues. Deuxième Concession, Richmond.—(Suite.)												
270	56	Adolphe Catineau	1			30			30			.....	0 7 2½	
271	"	François Catineau	1			30			30			.....	0 7 2½	
272	56, 57	Antoine Morin	4			30			120			.....	1 8 10	
273	58	Antoine Laflamme	3			30			90			.....	1 1 6	
274	59	Joseph Larivière	2			30			60			.....	0 14 5	
275	59, 60	Joachim Billette	2			30			60			.....	0 14 5	
276	60	Jean Bte. Dubois	2			30			60			.....	0 14 4	
277	61	Adolphe Catineau	1			29			29			.....	0 6 9¾	
278	"	François Catineau	1			29			29			.....	0 7 0	
279	61, 62	Pierre Bourcier	2			30			60			.....	0 14 4	
280	62	Azarie Courtemanche	2			30			60			.....	0 14 5	
281	63	Pierre Yvon	2			30			60			.....	0 14 5	
282	63, 64	Bénoni Lapierre	2			30			60			.....	0 14 5	
283	64	Pierre Moise Beaudouin	2			30			60			.....	0 14 5	
284	65	Etienne Patenaude	3			30			90			.....	1 1 7½	
285	66	Etienne Patenaude, fils	1	5		30			45			.....	0 10 10	
286	"	Joachim Poitras	1	5		30			45			.....	0 10 9½	
287	67	Frs. Xav. Philippe	2			30			60			.....	0 14 5	
288	"	Alexis Vaillant	1			30			30			.....	0 7 2½	
289	68	Moise Amiraud	1	5		30			45			.....	0 10 10	
290	"	Félix Bourgeois	1	5		30			45			.....	0 10 10	
291	69	Julien Amiraud	3			30			90			.....	1 1 7½	
292	70	Léandre Marsolais	3			30			90			.....	1 1 7½	
293	71	Pierre Sifroi Denis	2			30			60			.....	0 14 5	
294	"	Vital Rufianche	1			30			30			.....	0 7 2½	
295	72	Do.	3			30			90			.....	1 1 7½	
296	73	Timothé Brodeur	3			30			90			.....	1 1 7½	
297	74	Do.	3			30			90			.....	1 1 7½	
298	75	Eustache Courtemanche	3			30			90			.....	1 1 7½	
299	76	Augustin Sicard	3			30			90			.....	1 1 7½	
300	77	Antoine Morin	3			30			90			.....	1 1 7½	
301	78	Do.	3			30			90			.....	1 1 7½	
302	79	Joseph Desmarais	3			30			90			.....	1 1 7½	
303	80	Joseph Antoine Laporte	3			30			90			.....	1 1 7½	
304	81	Abraham Quintal	2			30			60			.....	1 1 7	

Numéro référence	Numéro Rentier	NOMS DES CENSITAIRES.	ÉTENDUE DE LA CONCESSION OU DU TERRAIN POSSÉDÉ						Emplacements ou Lots d'Emplacements pour lesquels aucun cens n'a été imposé	Montant de la Rente Constituée ci-dessus à être payée par le Censitaire	
			Front			Profondeur			Valeur		
			Arpents	Perches	Pieds	Arpents	Perches	Pieds		£ s. d.	£ s. d.
		Paroisse de St. Hugues. Deuxième Concession, Richmond.—(Suite.)									
305	81	Abraham Quintal	1			30			30		0 10 9½
306	82	Joseph Brunet	3			30			90		1 1 7½
307	83	Antoine Morin	3			30			90		1 1 7½
308	84	Do.	3			30			90		1 1 7½
309	85	Do.	3			30			90		1 1 7½
310	86	David Thuot	2	2	9	30			67 50		0 16 2½
311	86, 87	Joseph Thuot, fils	2	2	9	30			67 50		0 16 2½
312	87, 88	Joseph Thuet, père	4	5		30			135		1 12 5½
313	89	Joseph Auguste Vaillant	3			30			90		1 1 7½
314	90	Le Seigneur	3			30			90		1 12 4
315	91	Do.	3			30			90		1 12 4
316	100, 101	Jean Bte. Valade, (*Pointe*)							40		0 14 5
		Troisième Concession, Bellechasse.									
317	1, 2	Alexis Blase dit Belhumeur	4			9			36		0 8 5
318		François L'Irlande, (*une pointe*)							7 50		0 1 9½
319	2, 3	Bénoni Latour	4			17			68		0 15 3½
320	3, 4	Pierre Fontaine dit Bienvenu	3			21			63		0 15 10
321	4, 5	Joseph Bérard dit Lepine	2			26			52		0 12 7½
322	5	Alexis Blase dit Belhumeur	2			28			56		0 13 4
323	6	Moise Dubuc	2			30			60		0 13 8½
324	"	Joseph Rémillard	1	2	9	28			35		0 8 3
325	7	Joseph Choquette	3			30			90		1 1 6
326	8	Philippe Gendron	3			18	5		55 50		0 13 4
327	"	Pierre Guilmette	3			10			30		0 7 2½
328	9, 10	Do.	1			11			56		0 13 7½
329	10	François Desautels	3			27			81		0 17 1½
330	"	Frs. Xav. Aubin dit Paradis							1	83 6 8	0 0 2½
331	"	Frs. Xav. Dalpé							2	125 0 0	0 0 5½
332	9	Louis Rémillard	3			15			45		0 10 1
333	11	Jean Bte. Houle	2			29			58		0 14 1
334	11, 12	Noël Picard	2			29			58		0 14 1
335	12	Louis Houle	2			29			58		0 14 4
336	13	Hubert Lemieux	3			30			90		1 1 7½

No.	Subdivision	NOMS DES CENTAILLES.	ETENDUE DE LA CONCESSION OU DE TERRAIN POSSÉDÉ. Front	Profondeur	Superficie	Montant de la Rente Constituée à être payée pour la Concession	Montant de la Rente Constituée à être payée pour la Concession
						£ s. d.	£ s. d.
		Paroisse de Pointe Claire. Troisième Concession, En chemin Sauvé.					
347	11	Jean Bte. Denis	2	30	60		0 13 10½
348	14, 15	Thomas Glazier	2	30	60		0 11 5
349	15	Joseph Tremblay	2	30	60		0 13 9½
350	16	Louis Girard	3	30	90		1 1 7½
351	17	Eusèbe Chabot	2	30	60		0 11 5
352	17, 18	Pierre Chabot	2	30	60		0 11 5
353	18	Joseph Chabot	2	30	60		0 14 5
354	19	Jean Bte. Chartier	3	30	90		1 1 7½
355	20	Louis Guilmette	2	30	60		0 18 10½
356	20, 21	Thomas Tremblay	4	30	120		1 9 5½
357	22	Marechal Bouvier	3	30	90		1 1 7½
358	23	Louis Guilmette	3	30	90		1 1 7½
359	24	Heritiers Desmarais	7 9	30	22 50		0 4 0¼
360	"	Pierre Fluette	7 9	30	22 50		0 4 0¼
361	24, 25	Do.	4 5	30	135		1 12 5½
362	26	Hubert Gendron	3	30	90		1 1 7½
363	27	Magloire Simoneau	2	28	56		0 13 8
364	"	Joseph Simoneau	1	28	28		0 6 10
365	28	Jean Bte. Petit dit Gobin	2	28 2 9	56 50		0 14 0
366	28, 29	Pierre Gaudet	2	30	60		0 14 5
367	29	Joseph Gaudet	2	30	60		0 14 5
368	30	Pierre Lessard	1 5	28	42		0 10 3
369	"	Pierre Morin	1 5	30	45		0 10 5¾
360	31	Louis Guilmette	2	30	60		0 14 5
361	31, 32	Pierre Chabot	4	16	61		0 15 4
362		Honoré Laplante, *(Pointe irregulière)*			67 4		0 10 10½
363	34	Hubert Boisseau			8 75		0 0 10¾
364	35	Norbert Gaudet	2	22	44		0 10 5¼
365	34	Olivier Morin	3	18	54		0 11 5¾
366	35	Côme Dupré		4	8		0 2 0¾
367	35, 36	Jean Morin	2	22	44		0 10 5¾
368	36	Côme Dupré	2	4 5	9		0 2 1¾
369	36, 37	Narcisse Messier			43		0 10 4¼
370	37	Louis Bonin	3	4	12		0 3 7

* *Ramezay.* *No.* 48.

No. de renvoi	No. de lot	NOMS DES CENSITAIRES.	ÉTENDUE DE LA CONCESSION OU DU TERRAIN EN FRONT.			Loyers et rentes annuelles non rachetables	Montant des Rentes rachetables
			PERCHES.	ARPENTS.	SUPERFICIE.	£ s. d.	£ s. d.
		Paroisse de St. Hu[illegible]. Troisième Concession, Belle chasse.—(Suite.)					
371	37	Joseph Dussault	3	25	75		0 18 0
372		Edouard Brien, (*Pointe ir.*) *en grève*)			22		0 5 8
373	38	Magloire Crépeau	2	25	50		0 12 0
374	38, 39	Antoine Decelles	2	27	54		0 11 0
375	38	Magloire Crépeau	2	25	50		0 12 0
376	39	Augustin Decelles	2	27	54		0 11 0
377	39, 40	Jean Bte. Dupré, (*Pointe*)			9		0 2 4½
378	10	Paschal Roy *et al*	3	25	75		1 1 6
379	41	André Marois	2	30	60		0 14 5
380		Ls. Laforme et Vve. Laro[illegible]	1	30	30		0 7 2
381	42	Marcelin Fréjeau	3	30	90		1 1 7
382	43	Isaac Larivière	3	25 5	76 50		0 17 9
383	44	Louis Lanois	3	24	72		0 17 6
384	45	Timothé Brodeur	3	30	90		1 0 4
385	46	Pierre Déry, fils	3	30	90		1 1 6
386		Timothé Brodeur	3	5	15		0 3 7
387	47	Antoine Phaford	3	25	75		0 18 0½
388	48	Joseph Louis Lessard	3	13	39		0 9 4½
		Quatrième Concession, Belle chasse.					
389	1, 2	Veuve Joseph Rousseau	4	18 3	74		0 18 1
390	1	Alexis Blase dit Belhumeur	2	21	42		0 10 1
391	1, 2	Antoine Phaford	2	24	48		0 11 4½
392	2	François Rousseau	2	41	82		0 19 9½
393	3	Léon Choquette	1 5	41	61 50		0 14 10½
394	"	Joseph Bérard dit Lépine	1 5	41	61 50		0 14 9
395	4	Prudent Proulx	2	41	82		0 18
396	4, 5	Isaïe Fournier	2	41	82		0 18 1
397	5	Félix St. Martin	2	41	82		0 19 0
398	6	Prospère Lanois	1 5	41	61 50		0 14 9½
399	"	Louis Lanois	1 5	41	61 50		0 14 9½
400	7	Joseph Choquette, fils	1 5	41	61 50		0 14 9½
401	"	Léon Choquette	1 5	41	61 50		0 14 10½
402	8	Antoine Véroneau	3	41	123		1 9 8

Numéro du terrier	Numéro du Cadastre	NOMS DES CENSITAIRES	Étendue de la Concession			Mesure superficielle Reste à concéder			Mesure superficielle Concédée		
			Arpents de front			Arpents de front			Arpents de front		
		Paroisse de St. Hugues. *quatrième Concession. Rière classe.—(Suite.)*						£ s. d.			£ s. d.
383	9	Pierre Guilmette	1	5	41			61 50			0 14 1½
384	"	Veuve Jean Bte. Houle	1	5	41			61 50			0 16 5½
385	10	Buisde Aubin dit Pascal			41			82			1 0 4
386	10, 11	Pierre Déry			41			82			0 19
387	11	Do.			41			82			0 19 9½
388	12	Pierre Poulin			41			82			0 19 9½
389	12, 13	Joseph Mathieu			41			82			0 19 6
390	13, 14	François Bouvier, fils		5	41			50			1 5 3
391	14	Joseph Poulin		5	41			102 50			1 5 3
392	15	Héritiers Duchesne	1	5	41			61 50			0 14 7½
393	"	Edouard Lamothe	1	5	41			61 50			0 14 11½
394	16	Veuve Pierre Lebœuf			41			82			0 19 9½
395	16, 17	Joseph Robichaud			41			82			0 19 9½
396	17	Michel Dumoine	2		41			82			0 19 9½
397	18	Jean Bte. Charrette			41			123			1 9 1
398	19	Athanase Lamoureux		5	41			102 50			1 4 8
399	19, 20	Louis Lebœuf	2	5	41			102 50			1 4 8
400	20, 21	Alexis Gauthier			41			82			1 0 11½
401	21	Joseph Prudent Gendron			41			82			0 19 11½
402	22	Louis Fontaine			41			123			1 9 6½
403	23	Héritiers Ambroise Gendron	3		39			78			0 19 10
404	23, 24	Louis Guilmette			41			82			0 19 8½
405	24	Augustin Lagassé			41			82			0 19 9½
406	25	Thomas Paquette	1	5	41			61 50			0 14 10¾
407	"	Veuve Charles Lagassé	1	5	41			61 50			0 14 9½
408	26	Héritiers Louis Dufault	1	5	41			61 50			0 14 8½
409	"	Germain Dufault	1	5	41			61 50			0 14 8½
410	27	Louis Fontaine	2		41			82			1 0 3
411	27, 28	Louis Bienvenu, fils	2		41			82			1 0 0½
412	28	Edouard Guilmette	2		41			82			0 19 8½
413	29	François Déry	3		41			123			1 8 10
414	30	Louis Fontaine	2		41			82			0 18 1½
415	30, 31	Pierre Desgrés dit Précourt	2		41			82			0 19 4½
416	31	Augustin Côté	2		41			82			0 19 5
417	32	Honoré Laplante	3		41			123			1 8 10

| Numéros de renvoi | Numéros des Lots | NOMS DES CENSITAIRES | DÉSIGNATION DES TENANCES ET ABOUTISSANTS DES LOTS | | |

		Paroisse de St. Hugues, Quatrième Concession, Belle-chasse.—(Suite)											
[illegible]	60	Félix Fontaine				[illegible]		12			2	3	1½
74	61	Pierre Benoit				30		30			1	8	9
75	"	Moïse [illegible]	1			1		[illegible]			0	11	1
76	62	Augustin Messier				20		120			1	8	10
77	63	Timothée Bordeur				30		[illegible]			1	8	10
78	64	Louis Dufault				29		117			1	8	3
79	65	Do	3			40		120			1	8	10
80	66	Olivier Simard	1			30		30			0	9	10
81	"	Thomas K. Ramsay				21		[illegible]			1	8	9
82	67	Olivier Simard	1			11		11			0	9	4½
83	"	Paul Leblanc dit Cajetan				11		[illegible]			0	10	9
84	68	Louis Chaillez	3			[illegible]		125			2	3	0
85	69	Eugène Rousseau	3			40		120			2	3	0
86	70	Louis Blanchard				40		120			2	3	0
87	71	Bénoni Chevrette				40		120			1	8	7
88	72	Le Seigneur				[illegible]		117			1	8	7
89	73	Joseph Louis Lessard	3			29		117			1	7	3½
		Concession ou Rang Ste. Julie											
[illegible]		Hubert Marcotte	10	5		6		65			0	11	9¼
[illegible]		Pierre Fontaine dit Bienvenu	[illegible]	5		[illegible]		22	50		0	5	10
[illegible]		Frs. Xav. Paradis	[illegible]	7	9	11		11	[illegible]		0	9	11
[illegible]		Augustin Trinque				12	5	25			0	5	11
[illegible]		Alexis Lanois				11		28			0	6	8¼
[illegible]		Iboire Beaudet	3	9		15		58	50		0	11	5
[illegible]		Isaïe Phaford	2	5		18	5	46	25		0	9	11
[illegible]		Joseph Richard	1			18		18			0	4	3½
[illegible]		Bénoni Chevrette	2	1	2	19	6	41	22		0	9	8
[illegible]		Joseph Richard	1			20		20			0	4	5½
[illegible]		Léandre Turcot	2	8	11	20	9	9	58	70	0	11	1
[illegible]		Didace Lefebvre	2			23		46			0	11	1
[illegible]		Ambroise Bérard dit Lépine	2			25		50			0	9	0
503		Hypolite Petit	1	5		25		37	50		0	9	0
[illegible]		Charles Fontaine	1	5		25		37	50		0	9	0

No. de référence.	No. du Terrier.	NOMS DES CENSITAIRES.	ETENDUE DE LA CONCESSION OU DU TERRAIN POSSÉDÉ — FRONT. Arpents	Perches	Pieds	PROFONDEUR. Arpents	Perches	Pieds	SUPERFICIE. Arpents	Perches	Pieds	Empacements ou Loix-à-bâtir, ou pour d'autres fins agraires les	VALEUR.	Montant de la Rente Constituée à être payée par le Censitaire.			
														£	s.	d.	
		Paroisse de St. Hugues. Concession nord-ouest de Ste. Hélène.															
505	1	Ambroise Brunel	6	9	5				31	56				0	12	6½	510
506	2	Timothé Brodeur	3		8				24					0	8	8	511
507	"	Joseph Sulpières	2		8				16					0	5	9	512
508	3	Antoine Véronneau	2		11				28					0	10	1½	513
509	"	Cyrille Veronneau	2		11				28					0	10	1½	514
510	4	Marie Charles Bouvier	2	6	13	8	9		28	15				0	10	2	515
511	5	Athanase Lamoureux			11				28					0	10	1½	
512	6, 7	Hubert Piché	4	9	13	8	9		58	9				0	19	2	
513	8	Olivier Fontaine	1		11				56					1	0	2	
514	9	Athanase Lamoureux	1		11				56					1	0	2	516
515	10	Felix Fontaine	2		11				28					0	10	2	517
516	"	Pierre Benoit	2		11				28					0	10	2	518
517	11	Laurent Dufault	1		11				56					1	0	2	519
518	12	Do.	1		11				56					1	0	2	550
519	13	Pierre St. François	1		11				56					1	0	2	551
520	14	Jean Carron	2		11				28					0	10	1½	552
521	14, 15	François Rousseau	1		11				56					1	0	2	553
522	15, 16	Jean Bte. Gaudry		7	11				35					0	12	8	554
523	16	Joseph Langelier		5	11				35					0	12	8	555
524	17	Le Seigneur	1		11				14					0	5	0½	556
525	18	Louis Bienvenu, fils	4		11				56					1	0	2	557
526	19	Pierre Boursier	1		11				56					1	0	2	558
527	20	A. D. Sauvageau	1		11				56					1	0	2	559
528	21	Médard Robidoux	1		11				56					1	0	2	560
529	22	Jean Bte. Chartier	3		11				42					0	15	2	561
530	23	Justinien Sylvestre	1		11				56					1	0	2	562
531	24	Do.	1		11				56					1	0	2	563
532	25	Do.	1		11				56					1	0	2	564
533	26	Timothé Brodeur	1		11				56					1	0	2	565
534	27	Charles Pouliot	1		11				56					1	0	2	566
535	28	François Dupré	2		14				28					0	10	1½	567
536	"	Joachim Dupré	2		14				28					0	10	1½	568
537	29	Joseph Loiselle	1		11				56					1	0	2	569
538	30	Jean Belanger	2		11				28					0	10	1½	570
539	30, 31	Zéphirin Boursier	3		11				42					0	15	2	571

No. de référence.	No du Terrier.	NOMS DES CENSITAIRES.	ETENDUE DE LA CONCESSION OU DU TERRAIN POSSÉDÉ. FRONT. Arpents	Perches	Pieds.	PROFONDEUR. Arpents	Perches	Pieds.	SUPERFICIE. Arpents	Perches	Pieds.	Emplacements ou Lots à bâtir, ou pour d'autres fins que pour des fins agricoles. VALEUR. £ s. d.	Montant de la Rente Constituée à être payée par le Censitaire. £ s. d.	Voyez référence au bas.
		Paroisse de St. Hugues. Concession nord-ouest de Ste. Hélène.—(Suite.)												
530	31	Jean Bte. Laberge	3			14			42				0 15 2	
531	32	Jean Bte. Béchamp	4			14			56				1 0 2¾	
532	33	Narcisse Laplante	2			14			28				0 10 1½	
533	"	François Ménard	2			14			28				0 10 1½	
534	34	Julien Trinque	4			14			56				1 0 2¾	
535	35	Thomas K. Ramsay	4			14			56				1 0 2¾	
		Concession sud-est de Ste. Hélène.												
516	1	Joseph Louis Lessard	1			13			13				0 1 9	
517	2	Do.	4			13			52				0 18 9	
518	3	Jean Bte. Raymond	4			13			52				0 18 9	
519	4	Athanase Lamoureux	4			13			52				0 18 9	
550	5	Isaac Doray	4			13	5		54				0 19 4½	
551	6	Joseph Secours	4			13			52				0 18 9	
552	7	Do.	4			13			52				0 18 9	
553	8	Veuve Jean Bte. Gaumont	4			13			52				0 18 9	
554	9	A. D. Sauvageau	4			13	5		54				0 19 4½	
555	10	Isidore Doray	4			13	5		54				0 19 4½	
556	11	Prudent Jalbert	3			14			42				0 15 2	
557	"	Pierre Lanois	1			14			14				0 5 0½	
558	12	Do.	4			14			56				1 0 2¾	
559	13	Do.	4			14			56				1 0 2¾	
560	14	Do.	4			14			56				1 0 2¾	
561	15	Joseph Méri Allard	3	7	9	13	5		50	62	162		0 18 4	
562	16	Do.	3			13	5		40	50			0 14 7¾	
563	69	Pierre Déry	3			30			90				1 1 7½	
564	70	Gédéon Fontaine	3			30			90				1 1 7½	
565	71	Louis Fontaine	3			30			90				1 1 7½	
566	72, 73	Louis Bienvenu	5	6	12	14	1		80				1 1 6	
567	72	William Muir	3			14			42				0 15 2	
568	17	Do.	4			14			56				1 0 2¾	
569	18	Do.	4			14			56				1 0 2¾	
570	19	Do.	4			14			56				1 0 2¾	
571	20	Narcisse Lussier	4			14			56				1 0 2¾	

No de référence.	No du Terrier.	NOMS DES CENSITAIRES.	ETENDUE DE LA CONCESSION OU DU TERRAIN POSSÉDÉ. FRONT. Arpents.	Perches.	Pieds.	PROFONDEUR. Arpents.	Perches.	Pieds.	SUPERFICIE. Arpents.	Perches.	Pieds.	Emplacements ou Lots à bâtir, ou pour d'autres fins que pour des fins agricoles. VALEUR. £ s. d.	Montant de la Rente Constituée à être payée par le Censitaire. £ s. d.	Lots de référence. No de référence.
		Paroisse de St. Hugues. Concession sud-est de Ste. Hélène.—(Suite.)												
572	21	Antoine Colette, père	1			11			56				1 0 2¾	605
573	22	Pierre Lefebvre	3			11			12				0 15 2	606
574	81	Cyprien Lefebvre	3			27			81				0 19 2	607
575	82	Louis Lefebvre	3			27			81				0 19 2	608
576	83	Louis Laforme	3			27			81				0 19 2	609
577	84	Prospère Roy	1	5		26	5		39	75			0 14 3¾	610
578	"	François Lafleur	1	5		26	5		39	75			0 14 3¾	611
579	85	Joseph Hirbour	3			26	5		79	50			0 19 1	612
580	86	Joseph Dozois	3			26	5		79	50			0 19 1	613
581	87	Dominique Chabot	3			26	5		79	50			0 19 1	614
582	23	Olivier Duhamel	1			12	5		30				1 0 2¾	615
583	24	Joseph Amirand	1			12	5		30				1 0 2¾	616
584	25	Olivier Lefebvre	1			12	5		30				0 18 1	617
585	26	François Brault	1			12	5		30				1 0 2¾	618
586	27	Louis Lefebvre	2			12	5		25				0 10 1½	619
587	"	Augustin Lefebvre	2			12	5		25				0 10 1½	620
588	28	François Dupré	4			12	5		50				0 18 1	621
589	29	Gédéon Lapierre	4			12	5		50				1 0 2¾	622
590	30	Joachim Dupré	2			12	5		25				0 10 1½	623
591	"	Pierre Dupré	2			12	5		25				0 10 1½	624
592	31	Ives Chocher	2			12	5		25				0 9 0½	625
593	"	Isidore Boudrias	2			12	5		25				0 9 0½	626
594	32	Jean Bte. Bachand	2			12	5		25				0 9 0½	627
595	"	Gédéon Lapierre	2			12	5		25				0 9 0½	628
596	33	Narcisse Laplante	2			12	5		25				0 9 0½	629
597	"	François Ménard	2			12	5		25				0 9 0½	630
598	34	Julien Trinque	4			12	5		50				1 0 2¾	631
599	35	Thomas K. Ramsay	4			12	5		50				1 0 2¾	632
														633
		Concession de St. Augustin.												634
600	74	Pierre Poirier	6			20			120				2 3 3	635
601	75	Do.	6			20			120				2 3 3	636
602	76	Prudent Amédée	4			20	5		82				1 9 6½	637
603	"	Charles Beaudouin	2			20	5		41				0 14 9¾	638
604	77	Norbert Bertrand	1			20			80				1 8 10	639

GE DU		Emplacements ou Lots à bâtir, ou pour d'autres fins que pour des fins agricoles. — VALEUR.			Montant de la Rente Constituée à être payée par le Censitaire.			Voyez référence.	No. de reference.	No. du Terrier.	NOMS DES CENSITAIRES.	ETENDUE DE LA CONCESSION OU DU TERRAIN POSSÉDÉ. FRONT.			PROFONDEUR.			SUPERFICIE.			Emplacements ou Lots à bâtir, ou pour d'autres fins que pour des fins agricoles. — VALEUR.			Montant de la Rente Constituée à être payée par le Censitaire.			Voyez référence au lots.
ERCIE.												Arpents.	Perches.	Pieds.	Arpents.	Perches.	Pieds.	Arpents.	Perches.	Pieds.							
Perches.	Pieds.	£	s.	d.	£	s.	d.														£	s.	d.	£	s.	d.	
											Paroisse de St. Hugues. Concession de St. Augustin. — (Suite.)																
.....	.....		1	0	$2\frac{3}{4}$				605	77	Pierre Faubert	2	.....		20	.....		40	.....		.....			0	14	5	
.....	.....		0	15	2				606	78	Louis Lefebvre	2	.....		20	5	...	41	.....		.....			0	14	$9\frac{1}{4}$	
.....	.....		0	19	2				607	"	Jean Bte. Lefebvre	1	.....		20	5	...	20	50	...	.....			0	7	$4\frac{1}{2}$	
.....	.....		0	19	2				608	"	Louis Lefebvre	1	.....		20	5	...	20	50	...	.....			0	7	$4\frac{1}{2}$	
.....	.....		0	19	2				609	"	Louis Rousseau	2	.....		20	5	...	41	.....		.....			0	14	$9\frac{1}{4}$	
75 ...	.....		0	14	$3\frac{3}{4}$				610	79	L. Allard et Prudent Faubert	4	.....		20	.....		80	.....		.....			1	8	10	
75 ...	.....		0	14	$3\frac{3}{4}$				611	"	Thomas K. Ramsay	1	.....		20	.....		20	.....		.....			0	7	2	
50 ...	.....		0	19	1				612	79, 81	Louis Allard	2	.....		20	.....		40	.....		.....			0	14	5	
50 ...	.....		0	19	1				613	80	Jean Bte. Gamelin	2	.....		20	5	...	41	.....		.....			0	14	$9\frac{1}{4}$	
50 ...	.....		0	19	1				614	"	———	4	.....		20	5	...	82	.....		.....			1	9	$6\frac{1}{2}$	
.....	.....		1	0	$2\frac{3}{4}$				615	81	Hyacinthe Allard	2	.....		20	.....		40	.....		.....			0	14	5	
.....	.....		1	0	$2\frac{3}{4}$				616	"	Charles Daigneau	2	.....		20	.....		40	.....		.....			0	14	5	
.....	.....		0	18	1				617	82	Paul Faubert	2	.....		20	5	...	41	.....		.....			0	14	$9\frac{1}{4}$	
.....	.....		1	0	$2\frac{3}{4}$				618	"	Etienne Dufort	3	.....		20	5	...	61	50	...	.....			1	2	$1\frac{3}{4}$	
.....	.....		0	10	$1\frac{1}{2}$				619	82, 84	Louis Allen	4	.....		20	5	...	82	.....		.....			1	9	$6\frac{1}{2}$	
.....	.....		0	10	$1\frac{1}{2}$				620	81, 83	Paul Lepage	2	.....		20	.....		40	.....		.....			0	14	5	
.....	.....		0	18	1				621	83	Pierre Lepage	4	.....		20	.....		80	.....		.....			1	8	10	
.....	.....		1	0	$2\frac{3}{4}$				622	83, 85	——— Lafontaine	2	.....		20	.....		40	.....		.....			0	14	5	
.....	.....		0	10	$1\frac{1}{2}$				623	84	John Bean	3	.....		20	5	...	61	50	...	.....			1	2	$1\frac{3}{4}$	
.....	.....		0	10	$1\frac{1}{2}$				624	85	——— Primeau	2	.....		20	.....		40	.....		.....			0	14	5	
.....	.....		0	9	$0\frac{1}{2}$				625	"	Narcisse Langlois	3	.....		20	.....		60	.....		.....			1	1	$7\frac{1}{2}$	
.....	.....		0	9	$0\frac{1}{2}$				626	86	Norbert Langlois	2	.....		20	5	...	41	.....		.....			0	14	$9\frac{1}{4}$	
.....	.....		0	9	$0\frac{1}{2}$				627	"	Jean Bte. Galarneau	2	.....		20	5	...	41	.....		.....			0	14	$9\frac{1}{4}$	
.....	.....		0	9	$0\frac{1}{2}$				628	"	Delle. Ducharme	2	.....		20	5	...	41	.....		.....			0	14	$9\frac{1}{4}$	
.....	.....		0	9	$0\frac{1}{2}$				629	87	Etienne Tranquil	2	.....		20	.....		40	.....		.....			0	14	5	
.....	.....		0	9	$0\frac{1}{2}$				630	"	Jean Bte. Trudel	1	.....		20	.....		20	.....		.....			0	7	$2\frac{1}{2}$	
.....	.....		1	0	$2\frac{3}{4}$				631	"	Isaac Trudel	3	.....		20	.....		60	.....		.....			1	1	$7\frac{1}{2}$	
.....	.....		1	0	$2\frac{3}{4}$				632	88	Joseph Galarneau	3	.....		20	5	...	61	50	...	.....			1	2	$1\frac{3}{4}$	
									633	"	Moise Faubert	3	.....		20	5	...	61	50	...	.....			1	2	$1\frac{3}{4}$	
									634	89	Charles Bougrette	2	.....		20	.....		40	.....		.....			0	14	5	
.....	.....		2	3	3				635	"	Dominique Cécile	2	.....		20	.....		40	.....		.....			1	5	5	
.....	.....		2	3	3				636	"	Pierre Tranquil	4	.....		20	.....		80	.....		.....			1	8	10	
.....	.....		1	9	$6\frac{1}{2}$				637	90	——— Mercier	2	.....		20	5	...	41	.....		.....			0	14	$9\frac{1}{4}$	
.....	.....		0	14	$9\frac{1}{4}$				638	"	Do.	2	.....		20	5	..	41	.....		.....			0	14	$9\frac{1}{4}$	
.....	.....		1	8	10				639	"	Do.	2	.....		20	5	...	41	.....		.....			0	14	$9\frac{1}{4}$	

No. de la Terre.	No. du Terrier.	NOMS DES CENSITAIRES.	ETENDUE DE LA CONCESSION OU DU TERRAIN POSSÉDÉ — FRONT. Arpents	Perches	Pieds	PROFONDEUR. Arpents	Perches	Pieds	SUPERFICIE. Arpents	Perches	Pieds	Emplacements ou Lots à bâtir, ou pour d'autres fins que pour les fins agricoles — VALEUR £ s. d.	Montant de la Rente Constituée à être payée par le Censitaire £ s. d.
		Paroisse de St. Hugues. Concession de St. Augustin.—(Suite.)											
640	91	Michel Allard	1			20			80			.....	1 8 10
641	92	Do.	1			20	5		82			.....	1 9 6
642	"	George Gaudreau	2			20	5		41			.....	0 [illegible] 9¼
643	93	Thomas K. Ramsay	1			20			20			.....	0 7 2
644	"	Charles Beauvais	2			20			40			.....	0 14 5
645	"	Antoine Couillard	3			20			60			.....	1 1 7½
646	94	—— Destrase	3			20	5		61	50		.....	1 2 1½
647	"	Joachim Thibert	3			20	5		61	50		.....	1 2 1
648	95	Jean Bte. Rufliange	3			20			60			.....	1 1 7½
649	"	Pierre Gendron	2			20			40			.....	0 14 5
650	95, 97	Antoine Couillard	2			20			40			.....	0 14 5
651	96	André Hébert	3			20	5		61	50		.....	1 2 1½
652	"	Narcisse Bruyère	3			20	5		61	50		.....	1 2 1½
653	97	Charles Allard	4			20			80			.....	1 8 10
654	98	François Goyette	2			20	5		41			.....	0 14 9¼
655	"	Augustin Caillé	1			20	5		20	50		.....	0 7 4¼
												£3345 14 8	£539 6 0½

PROVINCE DU CANADA, }
BAS CANADA. }

Je, soussigné, HENRY JUDAH, un des Commissaires en vertu de l'Acte Seigneurial de 1854, certifie avoir fait, conformément à la loi, le présent Cadastre de la partie de la Seigneurie de Ramezay susnommée. Et maintenant, en procédant à clore, comme je clos finalement, par les présentes, le dit Cadastre, je fixe la valeur totale des divers droits et biens lucratifs de la dite Seigneurie aux sommes suivantes, viz :

	$	cts.
1o. Valeur des cens et rentes	359.3	50
2o. Valeur des lods et ventes, lesquels se montent pour la classe des fonds agricoles à une somme de £318 6 2, et pour la classe des emplacements à une somme de £29 8 11 annuellement, formant en tout une somme annuelle de £347 15 1	23183	58
3o. Valeur des manoir et domaine	6000	00
4o. Valeur des moulins banaux	14000	00
5o. Valeur des terres non concédées	2000	00
	$ 81137	08

Le Seigneur n'a droit à aucune autre indemnité, et il n'y a aucuns autres droits ni biens lucratifs à estimer dans cette dite Seigneurie, outre ceux qui apparaissent et sont énumérés ci-dessus.

De sorte que la valeur totale de la dite Seigneurie se trouve être de la somme de quatre-vingt-un mille cent trente-sept piastres et huit centins, à laquelle somme je la fixe.

Daté le 3 Janvier, 1859.

HENY. JUDAH,
Commissaire.

PROVINCE DU CANADA,
BAS CANADA.
DISTRICT DE MONTRÉAL.

Dans la Cour pour la Révision des Cadastres faits en vertu de l'Acte Seigneurial de 1854 et ses amendements.

MERCREDI, le Vingt-neuvième jour de Mai, mil huit cent soixante-et-un.

PRÉSENTS :

S. LELIÈVRE,
N. DUMAS,
C. DELAGRAVE, } Ecuyers, Commissaires-Réviseurs.

D'après le jugement de cette cour, rendu ce jour, David Shaw Ramsay, Ecuyer, seigneur de cette seigneurie, est renvoyé des conclusions, par lui prises dans sa requête demandant la révision du présent cadastre, relativement à la banalité ; et le dit cadastre est confirmé et maintenu en son entier tel que fait complété par le commissaire chargé de sa confection, et tel que le tout apparait actuellement au dit cadastre.

Et en foi de tout ce que dessus nous avons signé,

S. LELIÈVRE,
N. DUMAS,
C. DELAGRAVE,

Commissaires-Réviseurs.

Province du Canada,
Bas Canada.

Je, soussigné, HENRY JUDAH, un des Commissaires en vertu de l'Acte Seigneurial Refondu, ai fait, en triplicata, et conformément à la loi, le présent Cadastre abrégé de la partie de la seigneurie de Ramezay, possédée par D. S. Ramsay, Ecuyer.

Les rentes constituées payables au seigneur de cette partie de la dite seigneurie, par les censitaires d'icelle, et la valeur des droits casuels, pour l'abolition desquels une indemnité est accordée, par le gouvernement de cette province, au dit seigneur, pour le rachat du droit de lods et ventes, sont celles qui apparaissent au présent cadastre.

De plus les droits de la couronne, dans cette partie de la dite seigneurie, consistent dans le droit de Quint, lequel droit de Quint est computé en formant une année commune sur le Quint accru dans le Bas Canada, pendant les vingt-cinq années immédiatement antérieures à la passation de l'Acte Seigneurial de 1854, et réparti sur la susdite partie de la dite seigneurie, en vertu des dispositions du dit Acte, et se monte à une somme annuelle de soixante piastres et quatre-vingt-cinq centins..... $60 85

Et en foi de tout ce que dessus, j'ai signé.

Montréal, 24 Janvier, 1861.

Commissaire sous l'Acte Seigneurial Refondu.

QUÉBEC :

Imprimé par STEWART DERBISHIRE et GEORGE DESBARATS, Imprimeur de Sa Très-Excellente Majesté la Reine.

1861.

No. 49.

CANADA, B. C.

Procédés sous l'Acte Seigneurial de 1854 et ses amendements.

CADASTRE ABRÉGÉ

DE LA PARTIE DE LA

SEIGNEURIE DE RAMEZAY,

POSSÉDÉE PAR L'HONORABLE JAMES LESLIE.

Fait le 24 Janvier, 1861, par HENRY JUDAH, Ecuyer, Commissaire.

No. de référence.	No. du Terrier.	NOMS DES CENSITAIRES.	ETENDUE DE LA CONCESSION OU DU TERRAIN POSSÉDÉ. FRONT. Arpents	Perches	Pieds.	PROFONDEUR. Arpents	Perches	Pieds.	SUPERFICIE. Arpents	Perches.	Pieds.	Emplacements ou Lots à bâtir, ou pour d'autres fins que pour des fins agricoles. VALEUR. £ s. d.	Montant de la Rente Constituée à être payée par le Censitaire. £ s. d.	Voyez ce cas aussi.
		Concession St. Edouard, Paroisse de St. Liboire.												
1	1	Félix St. George.....	5	7	9	19	.....		109	25	...	.....	2 2 7½	
2	2	Abraham Quintal.....	5	7	9	20	.....		115	.....		.....	2 4 8½	
3	3	Do.	4	.....		21	.....		84	.....		.....	1 13 9	
4	4	Joseph Gauthier.....	2	.....		21	.....		42	.....		.....	0 16 10½	
5	4	Félix Gauthier.....	2	.....		21	.....		42	.....		.....	0 16 10½	
6	5	Lévi Ledoux.....	4	.....		21	.....		84	.....		.....	1 13 9	
7	6	Pierre Ledoux.....	2	.....		21	.....		42	.....		.....	0 16 10½	
8	6	——Benoit	2	.....		21	.....		42	.....		.....	0 16 10½	
9	7	Do.	2	.....		21	.....		42	.....		.....	0 16 10½	
10	7	F. X. Cadieux.....	2	.....		21	.....		42	.....		.....	0 16 10½	
11	8	J. B. Roireau.....	4	.....		21	.....		84	.....		.....	1 13 9	
12	9	Idase Bouthillet.....	4	.....		21	.....		84	.....		.....	1 13 9	
13	10	Antoine Landreville, fils.....	2	.....		21	.....		42	.....		.....	0 16 10½	
14	10	Antoine Vilandry.....	2	.....		21	.....		42	.....		.....	0 16 10½	
15	11	Louis Chartier.....	4	.....		21	.....		84	.....		.....	1 13 9	
16	12	Jean Morin dit Valcourt.....	4	.....		21	.....		84	.....		.....	1 13 9	
17	13	Etienne Chartier.....	4	.....		21	.....		84	.....		.....	1 13 9	
18	14	Joseph Duhaime.....	4	.....		21	.....		84	.....		.....	1 13 9	
19	15	Toussaint Lamoureux.....	4	.....		21	.....		84	.....		.....	1 13 9	
20	16	Do.	4	.....		21	.....		84	.....		.....	1 13 9	
21	17	Isaac Cormier.....	4	.....		21	.....		84	.....		.....	1 13 9	
22	18	Antoine Lajoie.....	4	.....		21	.....		84	.....		.....	1 13 9	
23	19	Do.	4	.....		21	.....		84	.....		.....	1 13 9	
24	20	François Poulin.....	4	.....		21	.....		84	.....		.....	1 13 9	
25	21	Hudon, Fraser et Cadieux...	4	.....		21	.....		84	.....		.....	1 13 9	
26	22	Amable Roireau, fils d'Abr...	4	.....		21	.....		84	.....		.....	1 13 9	
27	23	Do. ...	2	.....		21	.....		42	.....		.....	0 16 10½	
28	23	Mineurs H. Starnes.....	2	.....		21	.....		42	.....		.....	0 16 10½	
29	24	Do.	4	.....		21	.....		84	.....		.....	1 13 9	
30	25	Do.	4	.....		21	.....		84	.....		.....	1 13 9	
31	26	Dame John Nairnes.....	4	.....		21	.....		84	.....		.....	1 13 9	
32	27	Do.	4	.....		21	.....		84	.....		.....	1 13 9	
33	28	Do.	2	.....		21	.....		42	.....		.....	0 16 10½	
34	28	Dlle. Charlotte G. Leslie.....	2	.....		21	.....		42	.....		.....	0 16 10½	
35	29	Do.	4	.....		21	.....		84	.....		.....	1 13 9	

1 *Ramezay. No.* 49.

No. de référence.	No. du Terrier	NOMS DES CENSITAIRES.	ETENDUE DE LA CONCESSION OU DU TERRAIN POSSÉDÉ. FRONT. Arpents	Perches	PROFONDEUR. Arpents	Perches	SUPERFICIE. Arpents	Perches	Emplacements ou Lots à bâtir, ou pour d'autres fins que pour des fins agricoles. ACRES.	Montant de la Rente Constituée à être payée par le Censitaire. £	s.	d.
		Concession St. Edouard, Paroisse de St. Liboire.— (Suite.)										
36	30	Dlle. Charlotte G. Leslie	1		21		8			1	13	9
37	31	Arsène Rivard	1		21		84			1	13	9
38	32	Do.	1		21		84			1	13	9
39	33	Do.	1		21		84			1	13	9
40	34	Do.	1		21		84			1	13	9
41	35	Domaine	1		21		84					
42	36	Do.	1		21		84					
43	37	Do.	1		21		84					
44	38	Le Seigneur	1		21		84					
45	39	Do.	1		21		84					
46	40	Do.	1		21		84					
47	41	Do.	1		21		84					
48	42	Do.	1		21		84					
49	43	Hudon et Fraser	1		21		84			1	13	9
50	44	Do.	1		21		84			1	13	9
51	45	Do.	1		21		84			1	13	9
52	46	Do.	1		21		84			1	13	9
53	47	Do.	1		21		84			1	13	9
54	48	Do.					84			1	13	9
55	49	Do.					84			1	13	9
		Concession St. Patrick.										
56	1	André Dubreuil	1		21		84			1	13	9
57	2	André Cadoret	2		21		42			0	16	10½
58	2	Antoine Cadoret, fils	2		21		42			0	16	10½
59	3	Syfroid Denis	2		21		42			0	16	10½
60	3	Azarie Beaunoyer	2		21		42			0	16	10½
61	4	——— Courtemanche	4		21		84			1	13	9
62	5	Antoine Cadoret	4		21		84			1	13	9
63	6	Idase Bouthillet	2		21		42			0	16	10½
64	6	François Hétu	2		21		42			0	16	10½
65	7	Idase Bouthillet	2		21		42			0	16	10½
66	7	François Hétu	2		21		42			0	16	10½
67	8	François Lescargaux	4		21		84			1	13	9
68	9	Jean Cadoret	4		21		84			1	13	9

No de référence	Lettre	NOMS DES CENSITAIRES.	ETENDUE DE LA CONCESSION OU DU TERRAIN POSSÉDÉ.							Rente constituée payable par le Censitaire.			Montant de la Rente Constituée à être payée par le Censitaire.		
										£	s.	d.	£	s.	d.
		Concession St. Patrick, Paroisse de St. Liboire.— (Suite.)													
69	10	Lévi Ledoux	4		21		84						1	13	9
70	11	Félix Dansereau, Jos. Debluet	4		21		84						1	13	9
71	12	Pierre Poulin	4		21		84						1	13	9
72	13	Jos. Séraphin Bachant	4		21		84						1	13	9
73	14	Pierre Lappare	4		21		84						1	13	9
74	15	Abraham Quintal	4		21		84						1	13	9
75	16	Do.	4		21		84						1	13	9
76	17	Olivier Maillé	4		21		84						1	13	9
77	18	Victor Rémi Bachant	4		21		84						1	13	9
78	19	Morcelais Muir et A. Tardif	4		21		84						1	13	9
79	[illegible]	Eugène Bachant	2		21		42						0	16	10½
80	20	Mineurs H. Starnes	2		21		42						0	16	10½
81	21	Do.	4		21		84						1	13	9
82	22	Do.	4		21		84						1	13	9
83	23	Dame John Nairnes	4		21		84						1	13	9
84	24	Do.	4		21		84						1	13	9
85	25	Do.	2		21		42						0	16	10½
86	25	Dlle. Charlotte G. Leslie	2		21		42						0	16	10½
87	26	Do.	4		21		84						1	13	9
88	27	Do.	4		21		84						1	13	9
89	28	La Fabrique de St. Liboire	4		21		84						1	13	9
90	29	Hudon, Fraser et Cadieux	4		21		84						1	13	9
91	30	——Lacombe	4		21		84						1	13	9
92	31	Do.	4		21		84						1	13	9
93	32	Le Domaine	4		21		84								
94	33	Do.	4		21		84								
95	34	Do.	4		21		84								
96	35	Le Seigneur	4		21		84								
97	36	Do.	4		21		84								
98	37	Do.	4		21		84								
99	38	Do.	4		21		84								
100	39	Do.	4		21		84								
101	40	Hudon et Fraser	4		21		84						1	13	9
102	41	Do.	4		21		84						1	13	9

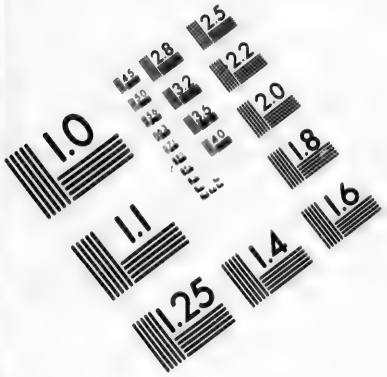

IMAGE EVALUATION TEST TARGET (MT-3)







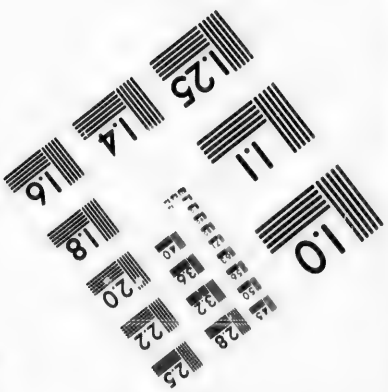

Photographic Sciences Corporation

23 WEST MAIN STREET
WEBSTER, N.Y. 14580
(716) 872-4503

No. de référence	No. du Terrier	NOMS DES CENSITAIRES.	ETENDUE DE LA CONCESSION OU DU TERRAIN POSSÉDÉ. FRONT. Arpents	Perches	Pieds.	PROFONDEUR. Arpents	Perches	Pieds.	SUPERFICIE. Arpents	Perches	Pieds.	Emplacements ou Lots à bâtir, ou pour d'autres fins que pour des fins agricoles. VALEUR.	Montant de la Rente Constituée à être payée par le Censitaire. £ s. d.	Observations.
		Concession St. Patrick, Paroisse de St. Liboire.—(Suite.)										£ s. d.	£ s. d.	
103	42	Hudon et Fraser.....	4.....			21.....			84.....			.....	1 13 9	
104	43	Do.	4.....			21.....			84.....			.....	1 13 9	
105	44	Do.	4.....			21.....			84.....			.....	1 13 9	
106	45	Do.	4.....			21.....			84.....			.....	1 13 9	
107	46	Do.	4.....			21.....			84.....			.....	1 13 9	
108	47	Do.	4.....			21.....			84.....			.....	1 13 9	
109	48	Do.	.....			.....			84.....			.....	1 13 9	
110	49	Do.	.....			.....			84.....			.....	1 13 9	
													£ 138 19 0	

PROVINCE DU CANADA,
BAS CANADA.

Je, soussigné, HENRY JUDAH, un des Commissaires en vertu de l'Acte Seigneurial de 1854, certifie avoir fait, conformément à la loi, le présent Cadastre de la partie de la Seigneurie de Ramezay sus-nommée. Et maintenant, en procédant à clore, comme je clos finalement, par les présentes, le dit Cadastre, je fixe la valeur totale des divers droits et biens lucratifs de la dite Seigneurie aux sommes suivantes, viz :

	$	cts.
1o. Valeur des cens et rentes.....	9263	33
2o. Valeur des lods et ventes,.....	2384	66
	$11647	99

Le seigneur n'a droit à aucune autre indemnité, et il n'y a aucuns autres droits ni biens lucratifs à estimer dans cette dite seigneurie, outre ceux qui apparaissent et qui sont énumérés ci-dessus.

De sorte que la valeur totale de la dite Seigneurie se trouve être de la somme de onze mille six cent quarante-sept piastres et quatre-vingt-dix-neuf centins, à laquelle somme je la fixe.

Daté le 4 Mars, 1858.

HENY. JUDAH,
Commissaire.

Province du Canada,
Bas Canada.

Je, soussigné, HENRY JUDAH, un des Commissaires en vertu de l'Acte Seigneurial Refondu, ai fait, en triplicata et conformément à la loi, le présent Cadastre abrégé de la partie de la Seigneurie de **Ramezay,** possédée p. l'Honorable **James Leslie.**

Les rentes constituées, payables au Seigneur de cette partie de la dite Seigneurie, par les Censitaires d'icelle, et la valeur des droits casuels, pour l'abolition desquels une indemnité est accordée, par le Gouvernement de cette province, au dit Seigneur, pour le rachat du droit de lods et ventes, sont celles qui apparaissent au présent Cadastre.

De plus les droits de la Couronne, dans cette partie de la dite Seigneurie, consistent dans le droit de Quint, lequel droit de Quint est computé, en formant une année commune sur le Quint accru dans le Bas Canada, pendant les vingt-cinq années immédiatement antérieures à la passation de l'Acte Seigneurial de 1854, et réparti sur la susdite partie de la dite Seigneurie, en vertu des dispositions du dit acte, et se monte à une somme annuelle de huit piastres et soixante-et-treize centins..... $8 73

Et en foi de tout ce que dessus j'ai signé.

Montréal, 24 Janvier, 1861.

Commissaire sous l'Acte Seigneurial Refondu.

No. 50.

CANADA, B. C.

Procédés sous l'Acte Seigneurial de 1854 et ses amendements.

CADASTRE ABRÉGÉ

DE LA PARTIE DE LA

SEIGNEURIE DE RAMEZAY,

POSSÉDÉE PAR DAME T. EUGÉNIE PANET, Epouse de M. B. ABBOTT, Ecuyer.

Fait le 24 Janvier, 1861, par NORBERT DUMAS, Ecuyer, Commissaire.

ERRATA.

No. de référence.	Nature de l'Erreur.
42	Rente constituée..... *au lieu de* £0 12 2½..... *lisez* £0 12 5½

Les trois lignes suivantes ont été omises. *Lisez* :

No. de référence.	No. du Terrier.	NOMS DES CENSITAIRES.	ÉTENDUE DE LA CONCESSION OU DU TERRAIN POSSÉDÉ. FRONT. Arpents.	Perches.	Pieds.	PROFONDEUR. Arpents.	Perches.	Pieds.	SUPERFICIE. Arpents.	Perches.	Pieds.	Emplacements ou Lots à bâtir, ou pour d'autres fins que pour des fins agricoles. VALEUR.	Montant de la Rente Constituée à être payée par le Censitaire.	Voyez référence au bas.
		Terres entre la 8e Concession et la Concession Abbott.										£ s. d.	£ s. d.	
204½	C	André Perreault, père.....	4	.....		15	.....		60	.....		. ...	0 18 8¼	
204½	D	André Perreault, fils.....	4	.....		15	.....		60	.....		.....	0 18 8¼	
		Concession St. Joseph.												
245½	3	Isaac Barrette.....	4	.....		15	.....		60	.....		... ..	0 18 8¼	

260	Rente Constituée.....	*au lieu de*	£6 1 8.....	*lisez*	£6 4 8
	Total de la Rente Constituée	"	£293 13 1¾.....	"	£296 9 2½

No. de référence.	No. du Terrier.	NOMS DES CENSITAIRES.	ETENDUE DE LA CONCESSION OU DU TERRAIN POSSÉDÉ. FRONT. Arpents.	Perches.	Pieds.	PROFONDEUR. Arpents.	Perches.	Pieds.	SUPERFICIE. Arpents.	Perches.	Pieds.	Emplacements ou Lots à bâtir, ou pour d'autres fins que pour des fins agricoles. VALEUR. £ s. d.	Montant de la Rente Constituée à être payée par le Censitaire. £ s. d.	Voyez référence au bas.
		Première Concession.												
1	1	Léandre Joly, (⅓ *N. E.*).....	1			20			20			.....	0 6 2¾	
2	"	Jos. Lauriau, fils, (⅔ *S. O.*)..	2			20			40			.....	0 12 5½	
3	2	Pierre Rinville.....	3			20			60			.....	0 18 8¼	
4	3	Frs. X. Fontaine, (⅓ *N. E.*)..	1			20			20			.....	0 6 2¾	
5	"	J. Bte. Coutu, (⅔ *S. O.*).....	2			20			40			.....	0 12 5½	
6	4	Joseph B. Coutu.....	3			20			60			.....	0 18 8¼	
7	5	Do. (½ *N. E.*)....	1	5		20			30			.....	0 9 4	
8	"	Maxime Asselin, (½ *S. O.*)...	1	5		20			30			.....	0 9 4	
9	6	Maxime Asselin.....	3			20			60			.....	0 18 8¼	
10	7	Do.	3			20			60			.....	0 18 8¼	
11	8 A	Do. (½ *N. E.*)....	1	5		20			30			.....	0 9 4	
12	" B	F. X. Bonin, (¼ *S. O.*).....		7	9	20			15			.....	0 4 8	
13	" C	Noël Morais, (¼ *S. O.*).....		7	9	20			15			.....	0 4 8	
14	9	Narcisse Champagne.....	3			20			60			.....	0 18 8¼	
15	10	Dieudonné Piette.....	3			20			60			.....	0 18 8¼	
16	11	Do. (⅓ *N. E.*)...	1			20			20			.....	0 6 2¾	
17	"	François Gingras, (⅔ *S. O.*)..	2			20			40			.....	0 12 5½	
18	12	François Généreux, (⅔ *N. E.*).	2			20			40			.....	0 12 5½	
19	"	François Fissian, (⅓ *S. O.*)...	1			20			20			.....	0 6 2¾	
20	13	Do. (⅓ *N. E.*)...	1	5		20			30			.....	0 9 4	
21	"	Do. (⅓ *S. O.*)...	1	5		20			30			.....	0 9 4	
22	14	Maxime Piette.....	3			20			60			.....	0 18 8¼	
23	15	Maxime Robitaille.....	3			20			60			.....	0 18 8¼	
24	16	Héritiers Timothé Clément...	3			20			60			.....	0 18 8¼	
25	17	Do. ..	3			20			60			.....	0 18 8¼	
26	18	Isaac Crudret.....	3			20			60			.....	0 16 2¼	
27	19	James Robinson, (½ *S.*).....	1	5		20			30			.....	0 8 1	
28	"	P. André Ouellet, (½ *N.*).....	1	5		20			30			.....	0 8 1	
29	20	Messrs. Atkinson et Cie.....	3			20			60			.....	0 16 2¼	
30	21	Daniel Connor.....	3			20			60			.....	0 16 2¼	
		Deuxième Concession.												
31	1	Jules Godin.....	3			20			60			.....	0 18 8¼	
32	2	Bazile Méville.....	3			20			60			.....	0 18 8¼	
33	3	Petoche Godaire.....	3			20			60			.....	0 18 8¼	
34	4	Do.	3			20			60			.....	0 18 8¼	

1 *Ramezay. No* 50.

lisez £0 12 5¼

isez :

OU DU		Emplacements ou Lots à bâtir, ou pour d'autres fins que pour des fins agricoles. VALEUR. £ s. d.	Montant de la Rente Constituée à être payée par le Censitaire. £ s. d.	Voyez référence au bas.
FICIE. Perches.	Pieds.			
...	...	. ...	0 18 8¼	
...	...	.....	0 18 8¼	
...	...	... ..	0 18 8¼	

lisez £6 4 8

" £296 9 2½

No. de référence.	No. du Terrier.	NOMS DES CENSITAIRES.	ETENDUE DE LA CONCESSION OU DU TERRAIN POSSÉDÉ. FRONT. Arpents.	Perches.	Pieds.	PROFONDEUR. Arpents.	Perches.	Pieds.	SUPERFICIE. Arpents.	Perches.	Pieds.	Emplacements ou Lots à bâtir, ou pour d'autres fins que pour des fins agricoles. VALEUR. £ s. d.	Montant de la Rente Constituée à être payée par le Censitaire. £ s. d.	Voyez référence au bas.
		Deuxième Concession.— (Suite.)												
35	5	Elie Saint George.....	3	.....		20	.....		60	.....		.....	0 18 8¼	
36	6	Antoine Dugas, (½ *N. E.*)....	1	5	...	20	.....		30	.....		.....	0 9 4	
37	"	Do. (½ *S. O.*)....	1	5	...	20	.....		30	.....		.....	0 9 4	
38	7	L. Rocheleau, fils, (⅔ *N. E.*).	2	.....		20	.....		40	.....		.....	0 12 5½	
39		Louis Plouffe, (⅓ *S. O.*).....	1	.....		20	.....		20	.....		.....	0 6 7¼	
40	8	Norbert Généreux.....	3	.....		20	.....		60	.....		.....	0 18 8¼	
41	9	Joseph Bonin.....	3	.....		20	.....		60	.....		.....	0 18 8¼	
42	10	Joseph Beaugrand, (⅔)	2	.....		20	.....		40	.....		.....	0 12 2½	
43	"	Joseph Bonin,(⅓ *N. E.*).....	1	.....		20	.....		20	.....		.....	0 6 2¼	
44	11	Joseph Beaugrand, (½ *N. E.*).	1	5	...	20	.....		30	.....		.....	0 9 4	
45	"	Emmanuel Rival, (½).....	1	5	...	20	.....		30	.....		.....	0 9 4	
46	12	Magloire Rival, (½ *N. E.*)....	1	5	...	20	.....		30	.....		.....	0 9 4	
47	"	Prospère Rival dit Bellerose (½ *S. O.*).....	1	5	...	20	.....		30	.....		.....	0 9 4	
48	13	Emmanuel Rival, (½ *N. E.*)..	1	5	...	20	.....		30	.....		.....	0 9 4	
49	"	Onézime Chaussé, (½ *S. O.*)..	1	.....		20	.....		20	.....		.....	0 6 7¾	
50	14	Onésime Chaussé, (⅓ *N. E.*).	1	.....		20	.....		20	.....		.....	0 6 2¾	
51	"	Louis Robitaille, (⅔ *S. O.*)...	2	.....		20	.....		40	.....		.....	0 12 5½	
52	15	Emmanuel Rival, (½ *N. E*)..	1	5	...	20	.....		30	.....		.....	0 9 4	
53	"	Pierre Rondeau, (½ *S. O.*)....	1	5	...	20	.....		30	.....		.....	0 9 4	
54	16	Do. (½ *N. E.*)...	.....	.....		.....	.....		24	.....		.....	0 7 4¾	
55	"	John Nicholas.....	.....	.....		.....	.....		6	.....		.....	0 1 7	
56	"	Ferdinand Deveau, (½ *S. O.*).	1	5	...	20	.....		30	.....		.....	0 9 4	
57	17	Elzéar Tessier.....	3	.....		20	.....		60	.....		.....	0 18 8¼	
58	18	Do.	3	.....		20	.....		60	.....		.....	0 18 8¼	
59	19	Delle. Henriette Read.....	3	.....		20	.....		60	.....		.....	0 16 2¼	
60	20	Do.	3	.....		20	.....		60	.....		.....	0 16 2¼	
61	21 A	Gonzague Marquis.....	.....	.....		.....	.....		55	.....		.....	0 17 1½	
62	21 B	James Read.....	.....	.....		.....	.....		5	.....		.....	0 1 6½	
		Troisième Concession.												
63	1	Nathan Murray, (½ *S.*).....	3	.....		10	.....		30	.....		.....	0 9 4	
64	2	Nathan Murray, (½ *N.*).....	3	.....		10	.....		30	.....		.....	0 9 4	
65	1	Dame B. Abbott, (½ *N*).....	3	.....		10	.....		30	.....		.....	0 9 4	
66	2	Do. (½ *N.*). ...	3	.....		10	.....		30	.....		.....	0 9 4	
67	3	Do.	3	.....		20	.....		60	.....		.....	0 18 8¼	

No. de référence.	No. du Terrier.	NOMS DES CENSITAIRES.	ÉTENDUE DE LA CONCESSION OU DU TERRAIN POSSÉDÉ. FRONT. Arpents	Perches	Pieds	PROFONDEUR. Arpents	Perches	Pieds	SUPERFICIE. Arpents	Perches	Pieds	Emplacements ou Lots à bâtir, ou pour d'autres fins que pour des fins agricoles. VALEUR. £ s. d.	Montant de la Rente Constituée à être payée par le Cessionaire. £ s. d.	Voyez référence au bas.
		Troisième Concession. (Suite.)												
68	4	Jean Bte. Coutu, (½ *S.*)	3			10			30				0 9 4	
69	"	Léonard Read, (½ *N.*)	3			10			30				0 9 4	
70	5	Martin Ducharme, (½ *N. E.*)	1	5		20			30				0 9 4	
71	"	François Chaussé, (½ *S. O.*)	1	5		20			30				0 9 4	
72	6	Michel Lachapelle, (½ *N. E.*)	1	5		20			30				0 9 4	
73	"	Edouard Charon, (½ *S. O.*)	1	5		20			30				0 9 4	
74	7	Jean Bte. Lafortune	3			20			60				0 18 8¼	
75	8	Magloire Deschêne, (½ *N. E.*)	1	5		20			30				0 9 4	
76	"	Magloire Deschêne, (½ *S.*)		7	9	20			15				0 4 8	
77	"	Joseph Boulé, (¼ *N.*)		7	9	20			15				0 4 8	
78	9	Joseph Boulé	3			20			60				0 18 8¼	
79	10	Messrs. Atkinson & Cie,	3			20			60				0 18 8¼	
80	11	Do.	3			20			60				0 18 8¼	
81	12	George Whillot	3			20			60				0 18 8¼	
82	13	Horatio Nelson, (*Bassfond*)	3			20			60				0 18 8¼	
83	14	Henry Bassfond	3			20			60				0 18 8¼	
84	15	Messrs. Atkinson & Cie	3			20			60				0 18 8¼	
85	16	John Read	3			20			60				0 18 8¼	
86	17	Do.							55				0 17 1½	
87	"	Frs. Desautels							5				0 1 6½	
88	18	Do.	3			20			60				0 18 8¼	
89	19	Delle. Hemiette Read	3			20			60				0 18 8¼	
90	20	Do.	3			20			60				0 18 8¼	
91	21	Gonzague Marquis	3			20			60				0 18 8¼	
		Quatrième Concession.												
92	A	Dame B. Abbott	15			20			300				4 13 6	
93		Alexis Desroches	3			20			60				0 18 8¼	
94	7	Narcisse Pellant, (½ *N. E.*)	1	5		20			30				0 9 4	
95	"	Prospère Rival, (½ *S. O.*)	1	5		20			30				0 9 4	
96	8	Magloire Rival, (½ *N. E.*)	1	5		20			30				0 9 4	
97	"	Pierre Marquis, (*S. O.*)	1	5		20			30				0 9 4	
98	9	Pierre Rival dit Bellerose, (⅔ *N. E.*)	2			20			40				0 12 5½	
99	"	Pierre Ferdinand Durand, (⅓ *S. O.*)	1			20			20				0 6 2⅔	

No. de réference.	No. du Terrier.	NOMS DES CENSITAIRES.	ETENDUE DE LA CONCESSION OU DU TERRAIN POSSÉDÉ. FRONT. Arpents.	Perches.	Pieds.	PROFONDEUR. Arpents.	Perches.	Pieds.	SUPERFICIE. Arpents.	Perches.	Pieds.	Emplacements ou Lots à bâtir, ou pour d'autres fins que pour des fins agricoles. VALEUR. £ s. d.	Montant de la Rente Constituée à être payée par le Censitaire. £ s. d.
		Quatrième Concession.— (Suite.)											
100	10	Pierre Ferdinand Durand....	3			20			60				0 18 8¼
101	11	Do.	3			20			60				0 18 8¼
102	12	Do.	3			20			60				0 18 8¼
103	19	Elie Masse.....	3			20			60				0 18 8¼
104	20	Narcisse Fulardeau.....	3			20			60				0 18 8¼
105	21	Onézime Coutu.....	3			20			60				0 18 8¼
		Cinquième Concession.											
106	1	Alexandre Kittson.....	3			20			60				0 18 8¼
107	2	Do.	3			20			60				0 18 8¼
108	3	Do.	3			20			60				0 18 8¼
109	4	Pierre Danais.....	3			20			60				0 18 8¼
110	5	Alexandre Kittson.....	3			20			60				0 18 8¼
111	6	Do.	3			20			60				0 18 8¼
112	7	François Ladurantaye.....	3			20			60				0 18 8¼
113	8	Onézime Dubord.....	3			20			60				0 18 8¼
114	9	Joseph Rondeau.....	3			20			60				0 18 8¼
115	10	Do.	3			20			60				0 18 8¼
116	11	Onézime Dubord.....							40				0 13 6¾
117	"	Do.							20				0 5 1½
118	12	Narcisse Dubord.....	3			20			60				0 18 8¼
119	13	Jean Bte. Vierge.....	3			20			60				0 18 8¼
120	14	Narcisse Tessier.....	3			20			60				0 18 8¼
121	15 A	Dosithée Godin.....	2	5		20			50				0 15 7
122	15 B	Maxime Ayotte.....		5		20			10				0 4 1¼
123	16	Do. (½ *N. E.*).....	1	5		20			30				0 9 4
124	"	Maxime Piette, (½ *S. O.*).....	1	5		20			30				0 9 4
125	17	Xavier Gadouri, (½ *N. E.*)...	1	5		20			30				0 9 4
126	17	Régis Lafond, (½ *S. O.*).....	1	5		20			30				0 9 4
127	18	Nicholas Ducharme.....	3			20			60				0 18 8¼
128	19	Paul Beauregard.....	3			20			60				0 18 8¼
129	20	Joseph Lavoie.....	3			20			60				0 18 8¼
130	21	Antoine Laporte.....	3			20			60				0 18 8¼

N OU DU ERCHE. Perches.	Pieds.	Emplacements ou Lots à bâtir, ou pour d'autres fins que pour des fins agricoles. VALEUR.	Montant de la Rente Constituée à être payée par le Censitaire.	No. de référence.	No. de Terre.	NOMS DES CENSITAIRES.	ÉTENDUE DE LA CONCESSION OU DU TERRAIN POSSÉDÉ — FRONT. Arpents.	Perches.	Pieds.	PROFONDEUR. Arpents.	Perches.	Pieds.	SUPERFICIE. Arpents.	Perches.	Pieds.	Emplacements ou Lots à bâtir, ou pour d'autres fins que pour des fins agricoles. VALEUR.	Montant de la Rente Constituée à être payée par le Censitaire.	Voyez référence au bas.
		£ s. d.	£ s. d.			*Sixième Concession.*										£ s. d.	£ s. d.	
.....	.....	0 18 8¼		131	1	Nicolas Forget dit Latour							72	2	...	.....	1 2 4½	
.....	.....	0 18 8¼		132	2	Pierre Rondeau							72	2	...	.....	1 2 4½	
.....	.....	0 18 8¼		133	3	Pierre Robillard							72	2	...	.....	1 2 4½	
.....	.....	0 18 8¼		134	4	Emmanuel Rondeau							72	2	...	.....	1 2 4½	
.....	.....	0 18 8¼		135	5	Alexandre Kittson							72	2	...	.....	1 2 4½	
.....	.....	0 18 8¼		136	6	Pierre Gravelle, (½ *N. E.*)							36	1	...	.....	0 11 2¼	
.....	.....	0 18 8¼		137	"	Jean Rival, (½ *S. O.*)							36	1	...	.....	0 11 2¼	
				138	7	Jean Rival dit Bellerose, (½ *S. O.*)							36	1	...	.....	0 11 2¼	
.....	.....	0 18 8¼		139	"	N. Rival, (½ *N. E.*)							36	1	...	.....	0 11 2¼	
.....	.....	0 18 8¼		140	8	Elzéar Tessier, (½ *N. E.*)							36	1	...	.....	0 11 2¼	
.....	.... .	0 18 8¼		141	"	Emmanuel Rondeau, (½ *S. O.*)							36	1	...	.....	0 11 2¼	
.....	.....	0 18 8¼		142	9	Pierre Danais, (½ *N. E.*)							36	1	...	.....	0 11 2¼	
.....	.....	0 18 8¼		143	"	Veuve Roque, (½ *S. O.*)							36	1	...	.....	0 11 2¼	
.....	.....	0 18 8¼		144	10	Veuve Donavan							72	2	...	.....	1 2 4½	
.....	.....	0 18 8¼		145	11	Représ. Jean Bte. Chaput, (¾)							53	...	...	.....	0 16 2½	
.....	.....	0 18 8¼		146	"	Jean. Bte. Rival, (¼)							18	...	...	.....	0 4 10½	
.....	.....	0 18 8¼		147	12	Do. (¼ *S. O.*)							18	...	...	.....	0 4 10½	
.....	.....	0 18 8¼		148	"	Narcisse Charbonneau, (¼ *S. O*)							18	...	...	.....	0 4 10½	
.....	.....	0 13 6¾		149	"	Pierre Crevier dit St. Jean, (½ *N. E.*)							36	1	...	.....	0 11 2¼	
.....	.....	0 5 1½		150	13	Emmanuel Rondeau							72	2	...	.....	1 2 4½	
.....	.....	0 18 8¼		151	14	Jean Marie Boucher, (½ *N. E.*)							36	1	...	.....	0 11 2¼	
.....	.....	0 18 8¼		152	"	Frs. Xav. Savignac, (½ *S. O.*)							36	1	...	.....	0 11 2¼	
.....	.....	0 18 8¼		153	15	François Garceau							72	2	...	.....	1 2 4½	
.....	.....	0 15 7		154	16 A	Pierre Rondeau							36	1	...	.....	0 11 2¼	
.....	.....	0 4 1¼		155	" B	François Savignac							36	1	...	.....	0 11 2¼	
.....	.....	0 9 4		156	17	Méthot Jubinville, (½ *N. E*)							36	1	...	.....	0 11 2¼	
.....	.....	0 9 4		157	"	Régis Lafond, (½ *S. O*)							36	1	...	.....	0 11 2¼	
.....	.....	0 9 4		158	18	Nazaire Dubord							72	2	...	.....	1 2 4½	
.....	.....	0 9 4		159	19	François Roy, (½ *N. E*)							50	...	...	.....	0 16 7	
.....	.....	0 18 8¼		160	"	Joseph Lavoie, (*S. O*)							12	...	...	.....	0 3 6¾	
.....	.....	0 18 8¼		161	20	Do. (½ *N. E*)							36	1	...	.....	0 11 2¼	
.....	.....	0 18 8¼		162	"	Daniel Amerou, (½ *S. O.*)							36	1	...	.....	0 11 2¼	
.....	.....	0 18 8¼		163	21	Pierre Charbonneau, (½ *N. E.*)							36	1	...	.....	0 11 2¼	
				164	"	Laurent Archambault, (½ *S. O.*)							36	1	...	.....	0 11 2¼	

No. de référence.	No. du Terrier	NOMS DES CENSITAIRES.	ETENDUE DE LA CONCESSION OU DU TERRAIN POSSÉDÉ. FRONT. Arpents.	Perches.	Pieds.	PROFONDEUR. Arpents.	Perches.	Pieds.	SUPERFICIE. Arpents.	Perches.	Pieds.	Emplacements où Lots à bâtir, ou pour d'autres fins que pour des fins agricoles. VALEUR. £ s. d.	Montant de la Rente Constituée à être payée par le Censitaire. £ s. d.	No. de référence.
		Septième Concession.												
165	1	Mathias Girard, (½ *S. O.*).....	1	5		20			30			.....	0 9 4	06
166	"	Michel Girard, (½ *N. E.*).....	1	5		20			30			.....	0 9 4	07
167	2	Do. (½ *S. O.*).....	1	5		20			30			.....	0 9 4	08
168	"	Mathias Girard, (½ *N. E.*)...	1	5		20			30			.....	0 9 4	09
169	3	Mathias Girard,.....	3			20			60			.....	0 18 8¼	00
170	4	Gonzague Lavoie.....	3			20			60			.....	0 18 8¼	01
171	5	Jean Baptiste Moreau.....	3			20			60			.....	0 18 8¼	02
172	6	Joseph Laforce, (½ *S. O.*)....	1	5		20			30			.....	0 9 4	
173	"	Maxime Poirier, (½ *N. E.*)...	1	5		20			30			.....	0 9 4	
174	7	Gabriel Peltier.....	3			20			60			.....	0 18 8¼	03
175	8	Louis Charland.....	3			20			60			.....	0 18 8¼	04
176	9	Veuve Lippé.....	3			20			60			.....	0 18 8¼	
177	10	Louis Mailhot.....	3			20			60			.....	0 18 8¼	
178	11	Do.	3			20			60			.....	0 18 8¼	05
179	12 A	Joseph Roberge.....	1	5		20			30			.....	0 9 4	06
180	" B	Joseph Roberge, fils.....	1	5		20			30			.....	0 9 4	07
181	13	Joseph Roberge.....	3			20			60			.....	0 18 8¼	08
		Huitième Concession.												09
														10
182	9	Alexis Sylvestre.....	3			20			60			.....	0 18 8¼	11
183	10	Jean Bte. Charbonneau,.....	3			20			60			.....	0 18 8¼	12
184	11	Elie Charbonneau, (½ *S. O.*)..	1	5		20			30			.....	0 9 4	13
185	"	Joseph Coriveau, (½ *N. E.*)...	1	5		20			30			.....	0 9 4	14
186	12	Pierre Ducharme.....	3			20			60			.....	0 18 8¼	15
187	13	Narcisse Ménard.....	3			20			60			.....	0 18 8¼	16
188	14	Les Sœurs de la Providence à Ste. Elizabeth.....	3			20			60			.....	0 18 8¼	17
189	15	Benjamin Abbott.....	3			20			60			.....	0 18 8¼	18
190	16	Do.	3			20			60			.....	0 18 8¼	19
191	17	François Breault.....	3			20			60			.....	0 18 8¼	20
192	18	Jérémie Breault.....	3			20			60			.....	0 18 8¼	21
193	19	Do.	3			20			60			.....	0 18 8¼	
194	20	Louis Charland,.....	3			20			60			.....	0 18 8¼	
195	A B	Benjamin Abbott.....							114			.....	6 15 9¼	

| | | |

No. de référence.	No. du Terrier.	NOMS DES CENSITAIRES.	ÉTENDUE DE LA CONCESSION OU DU TERRAIN POSSÉDÉ. FRONT. Arpents.	Perches.	Pieds.	PROFONDEUR. Arpents.	Perches.	Pieds.	SUPERFICIE. Arpents.	Perches.	Pieds.	Emplacements ou Lots à bâtir, ou pour d'autres fins que pour des fins agricoles. VALEUR. £ s. d.	Montant de la Rente Constituée à être payée par le Censitaire. £ s. d.	Voyez référence au lots.
		Etendue de terre entre la Concession Abbott, le Lac Noir, et la ligne de Township de Brandon.												
223	F	Benjamin Abbott							570					
		Concession Ste. Marie.												
224	1	Elie Bedard							64				1 0 0½	
225	2	Narcisse Rondeau							64				1 0 0½	
226	3	Isaac Barrette							64				1 0 0½	
227	4	Do.							64	8			1 0 0½	
228	5	Do.							64	13			1 0 1	
229	6	Benjamin Langevin							64	17			1 0 0½	
230	7	Xavier Dezil							64				1 0 0½	
231	9	Alexandre Kittson							64	30			1 0 0½	
232	10	Do.							68	37			1 1 6¾	
233	11	Do.							64	66			1 0 0½	
234	12	Do.							64	93			1 0 3	
235	13	Do.							65	20			1 0 3	
236	14	Do.							65	46			1 0 3	
237	15	Do.							65	73			1 0 5¼	
238	16	Do.							66				1 0 5¼	
239	17	Do.							66	26			1 0 5¼	
240	18	Do.							66	53			1 0 6¾	
241	19	Do.							66	80			1 0 10½	
		Etendue de terre entre le No. 19 de Ste. Marie, et la ligne de profondeur de la Seigneurie de Ramezay.												
242	G	Cuthbert et William Forneret							110				6 12 1½	
		Etendue de terre entre le No. 2 de la Concession de Ste. Marie et le Lac Noir.												
243	H	Benjamin Abbott							204				3 3 5¾	
		Concession St. Joseph.												
244	1	Tadé Belleville	4			15			60				0 18 8¼	
245	2	François Perrault	4			15			60				0 18 8¼	
246	4	Isaac Barrette	4			15			60				0 18 8¼	

DU	Emplacements ou Lots à bâtir, ou pour d'autres fins que pour des fins agricoles. VALEUR.	Montant de la Rente Constituée à être payée par le Censitaire.	Voyez référence au bas.
Pieds.	£ s. d.	£ s. d.	
...	.....	.....	
...	.....	1 0 0½	
...	.....	1 0 0½	
...	.....	1 0 0½	
...	.....	1 0 0½	
...	.....	1 0 1	
...	.....	1 0 0½	
...	.....	1 0 0½	
...	.....	1 0 0½	
...	.....	1 1 6¾	
...	.....	1 0 0½	
...	.....	1 0 3	
...	.....	1 0 3	
...	.....	1 0 3	
...	.....	1 0 5¾	
...	.....	1 0 5¼	
...	.....	1 0 5¼	
...	.....	1 0 6¾	
...	.....	1 0 10½	
...	.....	6 12 1½	
...	.....	3 3 5¾	
...	.....	0 18 8¼	
...	.....	0 18 8¼	
...	.....	0 18 8¼	

No. de référence.	No. du Terrier.	NOMS DES CENSITAIRES.	ÉTENDUE DE LA CONCESSION OU DU TERRAIN POSSÉDÉ. FRONT. Arpents.	Perches.	Pieds.	PROFONDEUR. Arpents.	Perches.	Pieds.	SUPERFICIE. Arpents.	Perches.	Pieds.	Emplacements ou Lots à bâtir, ou pour d'autres fins que pour des fins agricoles. VALEUR. £ s. d.	Montant de la Rente Constituée à être payée par le Censitaire. £ s. d.	Voyez référence au bas.
		Concession St. Joseph.— (Suite.)												
247	5	Joseph Rivard dit Lartiques..	4			15			60			.....	0 18 8¼	
248	6	Joseph Lavigne.....	4			15			60			.....	0 18 8¼	
249	7	Pierre Masse.....	4			15			60			.....	0 18 8¼	
250	8	Augustin Rivard Dufresne...	4			15			60			.....	0 18 8¼	
251	11	Benjamin Abbott.....	4			15			60			.....	0 18 8¼	
252	12	Do.	4			15			60			.....	0 18 8¼	
253	13	Do.							60			.....	.....	
254	14	Do.							60			.....	.....	
255	15	Do.							60			.....	.....	
256	16	Do.							60			.....	.....	
257	17	Alexander Kitson.....	4			15			60			.....	0 18 8¼	
258	18	Do.	4			15			60			.....	0 18 8¼	
259	19	Do.	4			15			60			.....	0 18 8¼	
		Etendue de terre située entre le No. 19 de St. Joseph et la ligne de profondeur de la Seigneurie de Ramezay.												
260	I	Cuthbert & William Forneret..							400			.....	6 1 8	
		Terres au sud du No. 1 de la Concession de St. Joseph, entre le dit lot et l'étendue de terre ci-après mentionnés, les dites terres marquées sur le Plan sous les lettres A, B, C, D, E.												
261	A	Margaret McWilliams.....							60			.....	0 18 8¼	
262	B	Dame Vve. Louis Lévesque..							60			.....	0 18 8¼	
263	C	Do. do. ..							60			.....	0 18 8¼	
264	D	Joseph Coulombe.....							39	40		.....	0 11 11¼	
		Etendue de terre située entre les terres ci-dessus, et en dernier lieu citées, le Lac Noir, et les terres de Ste. Catherine.												
265	J	Benjamin Abbott.....							269			.....	4 3 4½	
		Concession Ste. Catherine.												
266	1	Benjamin Abbott.....	4			16			64			.....	0 19 11½	
267	2	François Robillard.....	4			16			64			.....	0 19 11½	

No. de référence.	No. du Terrier.	NOMS DES CENSITAIRES.	ÉTENDUE DE LA CONCESSION OU DU TERRAIN POSSÉDÉ. FRONT. Arpents.	Perches.	Pieds.	PROFONDEUR. Arpents.	Perches.	Pieds.	SUPERFICIE. Arpents.	Perches.	Pieds.	Emplacements ou Lots à bâtir, ou pour d'autres fins que pour des fins agricoles. VALEUR. £ s. d.	Montant de la Rente Constituée à être payée par le Censitaire. £ s. d.	Voyez référence au bas.
		Concession Ste. Catherine.—(Suite.)												
268	3	Gabriel Ayotte	4			16			64				1 0 0	
269	4	Antoine St. George	4			16			64				1 0 0	
270	5	Joseph Charbonneau	4			16			64				1 0 0	
271	6	Do.	4			16			64				1 0 0	
272	7	Alexis Robillard	4			16			64				1 0 0	
273	8	Alexander Kitson	4			16			64				1 0 0	
274	9	Do.	4			16			64				1 0 0	
275	10	Do.	4			16			64				1 0 0	
276	11	Do	4			16			64				1 0 0	
277	12	Do.	4			16			64				1 0 0	
278	13	Do.	4			16			64				1 0 0	
279	14	Do.	4			16			64				1 0 0	
280	15	Do.	4			16			64				1 0 0	
281	16	Charles Arnois	4			16			64				1 0 0	
282	17	Elzéard Paquin	4			16			64				1 0 0	
283	18	Benjamin Abbott	4			16			64				1 0 0	
284	19	Louis Corbeille	4			16			64				1 0 0	
285	20	Eusèbe Grenier	4			16			64				1 0 0	
286	21	Benjamin Abbott	4			16			64					
287	22	Do.	4			16			64					
288	23	Do.	4			16			64					
289	24	Do.	4			16			64					
290	25	Pierre Beaudry	4			16			64				1 0 0	
291	26	Alexander Kitson	4			16			64				1 0 0	
292	27	Do.	4			16			64				1 0 0	
		Etendue de terre située entre le No. 27 de Ste. Catherine, et la ligne de profondeur de la Seigneurie de Ramezay.												
293	K	Benjamin Abbott							272				3 11 1½	
		Concession Ste. Eugénie.												
294	1	Benjamin Abbott							72	40			1 2 4½	
295	2	Alexis Gervais							72	40			1 2 4½	
296	3	Pierre Laporte St. George							71	90			1 2 4½	
297	4	Alexander Kitson							71	40			1 2 4½	

No. de référence.	No. du Terrier.	NOMS DES CENSITAIRES.	ÉTENDUE DE LA CONCESSION OU DU TERRAIN POSSÉDÉ — FRONT. Arpents.	Perches.	Pieds.	PROFONDEUR. Arpents.	Perches.	Pieds.	SUPERFICIE. Arpents.	Perches.	Pieds.	Emplacements ou Lots à bâtir, ou pour d'autres fins que pour des fins agricoles. VALEUR.	Montant de la Rente Constituée à être payée par le Censitaire.	Voyez référence au bas.
												£ s. d.	£ s. d.	
		Concession Ste. Eugenie.—(Suite.)												
298	5	Alexander Kitson							70	95		.....	1 2 2¼	
299	6	Nicholas Larance							70	40		.....	1 2 0½	
300	7	Do.							69	90		.....	1 2 0	
301	8	Alexander Kitson							69	90		.....	1 2 0	
302	9	Do.							69	70		.....	1 2 0	
303	10	Do.							68	30		.....	1 0 9¼	
304	11	Xavier Rinville							68	30		.....	1 0 9¼	
305	12	Do.							68	30		.....	1 0 9¼	
306	13	Pierre Denommé							66			.....	1 0 5¼	
307	14	Jean Bte. Beaudoin							65	90		.....	1 0 5¼	
308	15	François Farland							65	30		.....	1 0 1	
309	16	Pierre Gadouri							65	30		.....	1 0 1¾	
310	17	François Pellant							64	10		.....	0 19 10¼	
311	18	Olivier Pellant							63	50		.....	0 19 7½	
312	19	Pierre Forget							62	90		.....	0 19 3¼	
313	20	Eusebe Grenier							62	30		.....	0 19 3¼	
314	21	Maxime Boisvert							61	70		.....	0 18 10½	
315	22	François Pellant							60	50		.....	0 18 8¼	
316	23	Néré Grandchamp							60	5[illegible]		.....	0 18 8¼	
317	24	Alexander Kitson							59	90		.....	0 18 6¼	
318	25	Do.							59	90		.....	0 18 6¼	
319	26	Do.							58	50		.....	0 17 11¼	
320	27	Do.							57	9[illegible]		.....	0 17 10	
		Une étendue de terre entre le No. 27 de Ste. Eugénie et la ligne de profondeur de la Seigneurie de Ramezay.												
321	L	Cuthbert et William Forneret							260			.....	4 1 0¼	
												£	293 13 1¾	

1 Commués à raison de £80 = £5 0 9d. par an.

2 Commués à raison de £89 10s. 10d = £5 7s. 5d. par an.

PROVINCE DU CANADA, BAS CANADA.

Je, soussigné, NORBERT DUMAS, un des commissaires en vertu de l'acte seigneurial de 1854, certifi avoir fait, conformément à la loi, le présent cadastre de la partie de la Seigneurie de Ramezay sus-nommé Et maintenant en procédant à clore, comme je clos finalement, par les présentes, le dit cadastre, je fixe valeur totale des divers droits et biens lucratifs de la dite Seigneurie aux sommes suivantes, viz :

	$	cts.
1o. Valeur des cens et rentes.....	19,577	13
2o. Valeur des lods et ventes.....	2,375	83
	$21,952	96

La Seigneuresse n'a droit à aucune autre indemnité, et il n'y a aucuns autres droits ni biens lucratifs estimer dans cette dite Seigneurie, outre ceux qui apparaissent et qui sont énumérés ci-dessus.

De sorte que la valeur totale de la dite Seigneurie se trouve être de la somme de vingt-et-un mille neu cent cinquante-deux piastres et quatre-vingt-seize centins, à laquelle somme je la fixe.

Daté à Montréal, le 7 Octobre, 1858.

NORBERT DUMAS,
Commissaire.

Province du Canada, Bas Canada.

Je, soussigné, NORBERT DUMAS, un des Commissaires en vertu de l'Acte Seigneurial Refondu, ai fa en triplicata et conformément à la loi, le présent Cadastre abrégé de la partie de la Seigneurie Ramezay, possédée par Dame T. Eugénie Panet, épouse de M. B. Abbott, Ecuyer.

Les rentes constituées, payables à la Seigneuresse de cette partie de la dite Seigneurie, par les Cen taires d'icelle, et la valeur des droits casuels, pour l'abolition desquels une indemnité est accordée, par Gouvernement de cette province, à la dite Seigneuresse, pour le rachat du droit de lods et ventes, sont cel qui apparaissent au présent Cadastre.

De plus les droits de la Couronne, dans cette partie de la dite Seigneurie, consistent dans le droit Quint, lequel droit de Quint est computé, en formant une année commune sur le Quint accru dans le B Canada, pendant les vingt-cinq années immédiatement antérieures à la passation de l'Acte Seigneurial 1854, et réparti sur la susdite partie de la dite Seigneurie, en vertu des dispositions du dit acte, et se mon à une somme annuelle de seize piastres et quarante-et-un centins..... $16 41

Et en foi de tout ce que dessus j'ai signé.

Montréal, 24 Janvier, 1861.

Commissaire sous l'Acte Seigneurial Refondu.

de l'acte seigneurial de 1854, certif
Seigneurie de Ramezay sus-nommé
présentes, le dit cadastre, je fixe
ux sommes suivantes, viz :

	$	cts.
.....	19,577	13
.....	2,375	83
	$21,952	96

cuns autres droits ni biens lucratifs
ont énumérés ci-dessus.

e la somme de vingt-et-un mille neu
nme je la fixe.

ERT DUMAS,

Commissaire.

---

e l'Acte Seigneurial Refondu, ai f
é de la partie de la Seigneurie
ott, Ecuyer.

e de la dite Seigneurie, par les Cen
s une indemnité est accordée, par
du droit de lods et ventes, sont cel

eigneurie, consistent dans le droit
nune sur le Quint accru dans le l
la passation de l'Acte Seigneurial
dispositions du dit acte, et se mon
..... $16 41

Montréal, 24 Janvier, 1861.

e sous l'Acte Seigneurial Refondu.